ARCHEOLOGISCHE EVALUATIE VAN HET BODEMARCHIEF AAN DE KLUISSTRAAT – HAMONTWEG – JAVANASTRAAT TE MAASEIK (PROV. LIMBURG)

(22.153 & 22.153G)

VERSLAG VAN RESULTATEN (BIJLAGEN)



ABO Archeologische Rapporten 771

Rapport opgemaakt door: Evelien Dirix

Mevrouwhofstraat 1a

3511 Hasselt

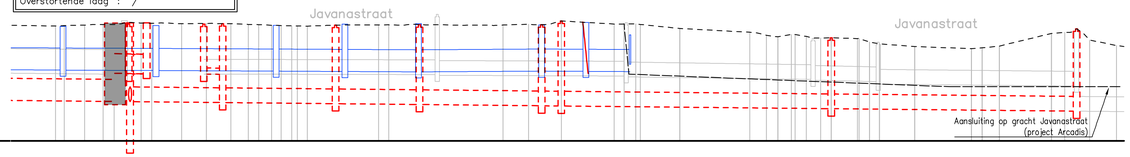
Augustus 2018

Dossiernr.: 23974

OE: 2018H106

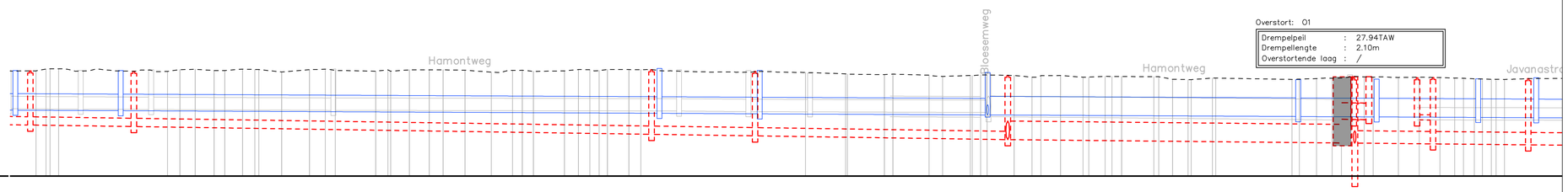
Overstort: 01

Drempelpeil	:	27.94TAW
Drempellengte	:	2.10m
Overstortende laag	:	/



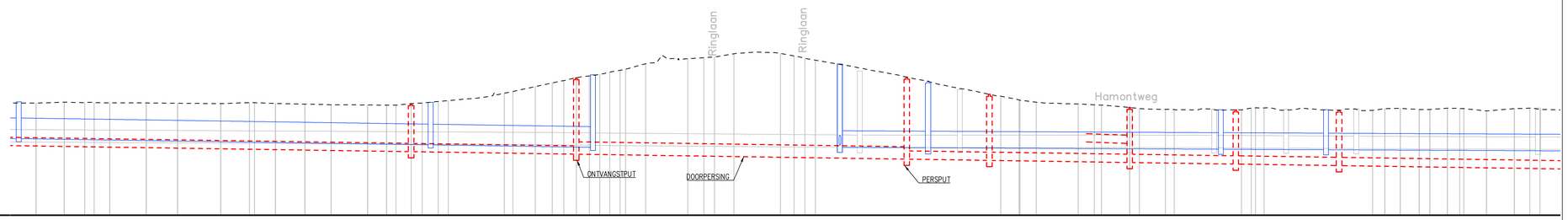
LP–TOTAAL
Vergelijkingsvlak:
25.00m T.A.W.

| | | |



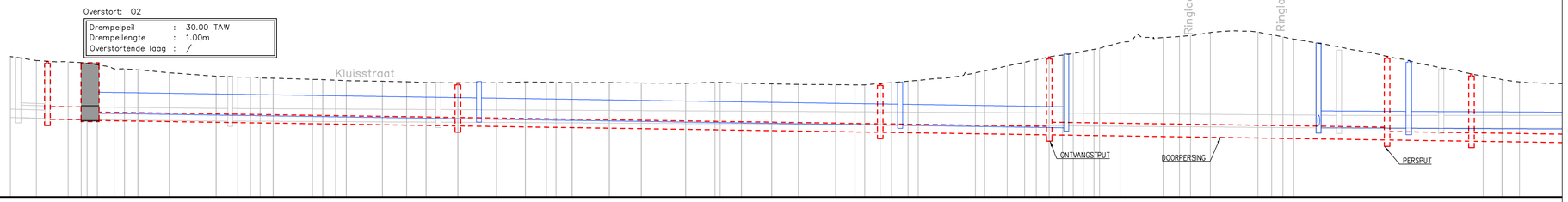
LP–TOTAAL
Vergelijkingsvlak:
25.00m T.A.W.

| | | |



LP–TOTAAL
Vergelijkingsvlak:
25.00m T.A.W.

| | | |



LP–TOTAAL
Vergelijkingsvlak:
25.00m T.A.W.

| | | |

Q–0102
WOONGEBIED MET
LANDELIJK KARAKTER

Q–0900
AGRARISCH GEBIED

Q–0900
AGRARISCH GEBIED

Q–0102
WOONGEBIED MET
LANDELIJK KARAKTER

JAVANASTRAAT–4

JAVANASTRAAT–2

KEMPERKAMPSTRAAT–97

BROEKSTRAAT–2

HAMONTWEG–2

HAMONTWEG–14

Oude Beek, 2e cat., nr. L401 (ingebuisd)

Oude Beek, 2e cat., nr. L401

AQUAFIN N

x=250587.98
y=200407.35

x=250485.95
y=200374.15

x=250466.71
y=200254.23

Aansluiting op project L206093 Javanastraat (project Arcadis)

Aansluiting op gracht Javanastraat (project Arcadis)

50m–ø600–2.0mm/m–GB

55m–ø600–2.0mm/m–GB

30m–ø900–1.0mm/m–GB

15m–ø900–1.0mm/m–GB

25m–ø900–1.0mm/m–GB

17m–ø600–2.0mm/m–GB

23m–ø600–2.0mm/m–GB

19m–ø300–2.0mm/m–GB

5m–ø800–2.0mm/m–GB

11m–ø800–2.0mm/m–GB

75m–ø900–1.0mm/m–GB

80m–ø900–2.0mm/m–GB

9m–ø900–1.0mm/m–B

10m–ø900–1.0mm/m–GB

4m–ø600–2.0mm/m–GB

P1 + 29.56 a: 26.21 x: 26.21
P2 + 29.20 a: 26.37 x: 26.37
P3 + 29.88 a: 26.42 x: 26.42
P4 + 29.73 a: 26.43 x: 26.43
P5 + 29.73 a: 26.48 x: 26.48
P6 + 29.72 a: 26.51 x: 26.51
P7 + 29.77 a: 27.71 b: 26.56 x: 26.56
P7a + 29.81 a: 26.60 x: 26.60
P8 + 29.75 a: 27.72 b: 27.73 x: 27.73
P9 + 29.87
R1 + 29.83 a: 27.83 x: 27.83
R2 + 29.72 a: 27.84 x: 27.84
R3 + 29.78 a: 27.81 x: 27.81
R4 + 29.76 a: 27.82 x: 27.82
R5 + 29.71 a: 27.84 x: 27.84
R6 + 29.69 a: 27.86 x: 27.86
R7 + 29.67 a: 27.88 x: 27.88
U1 + 29.32 a: 27.82 x: 27.82
O1 + 29.71 a: 26.60 x: 26.60 y: 27.75

Overstort: O1
Drempelpeil : 27.94TAW.
Drempellengte : 2.10m
Overstortende laag : /

Bestaande wegenis volledig op te breken inclusief lijnvormige elementen

Bestaande Ø250 op vanger drain blinde inspectieput

Bestaande leiding op te breken

stookolie tank

terrein voor grondverbetering 2254m²

001 | 1 B 608H
B.I.: 622 m2
O.I.: 0 m2
B.E.: 7.0 m
L.E.: 16 m
O.W.: 3717 m2

608H 608N 608D 608C 608B 609K 620A

MAASEIK, Afdeling 1, sectie B

Lambert 1972 coördinaten, meters

PERCEEL	NR.		X	Y	Tussenafstand
Inn. 1	1	NG	250567.91	200379.02	
608H	2	NG	250558.13	200375.98	10.24
	3	NG	250538.4	200371.07	20.33
	4	NG	250522.84	200366.27	16.28
	5	NG	250506.41	200356.79	18.97
	6	NG	250500.31	200353.27	7.04
	7	NG	250491.64	200348.26	10.01
	8	NG	250485.48	200344.39	7.27
	9	NG	250475.79	200337.65	11.8
	10	NG	250479.66	200331.95	6.89
	11	NG	250512.11	200354	39.23
	12	NG	250519.25	200357.62	8.01
	13	NG	250545.01	200366.82	27.35
	14	NG	250559.18	200370.51	14.64
	15	NG	250567.49	200371.51	8.37
	1	NG	250567.91	200379.02	7.53

NG: niet gematerialiseerd

Verantwoording afbakening:
grens 1 t.e.m. 9: rooilijn volgens atlas der buurtwegen
grens 9 t.e.m. 15–1: nieuwe grens, niet te materialiseren

Nr	Datum	Historiek
2	20–02–2018	Indiening 2e proefstel
1	19–08–2011	Indiening proefstel

Aquafin
Dijkstraat 8
2630 Aartselaar
Tel.: 03/ 450 45 11
Fax.: 03/ 458 30 20

Provincie : LIMBURG
Stad/Gemeente : MAASEIK

Projectnummer : 22153
Projectnaam : AANLEG RWA STRENG KLUISSTRAAT EN HAMONTWEG EN BOUW OS VAN EYCKLAAN

Nummer : 22153/1/10–3–5

Titel : GRONDINNEMINGSPLAN

Inneming nr. 1

NV Aquafin
Gezien en goedgekeurd

Expert Grondverwerving
Vander Donck Willy
Landmeter-Expert,
bedolgd door de rechtbank van eerste aanleg te Gent

Ingeschreven op het tableau van de Federale raden van landmeters-Experten. LAN 04 0985

Studiebureau
SWECO
vestiging Hasselt
Herkenrodesingel 8B, bus 3.01
B-3500 Hasselt
T +32 11 26 08 70
F +32 11 26 08 80
www.swecobelgium.be

Ing. Alain Bulen
Landmeter-Expert,
bedolgd door de rechtbank van eerste aanleg te Hasselt
Ingeschreven op het tableau van de Federale raden van Landmeters-Experten. LAN 04 1079

Gezien en Goedgekeurd
om te worden bijgevoegd bij het min. besl. nr.

De Vlaamse minister van Omgeving, Natuur en Landbouw,

Joke Schauvliege

Schaal: 1/500

Opp.: 0.50m²

Dossier nr. 09273/06

Q:\HSL\TP\projecten\B_BOM\Maaseik\09273.06 Verkiezenlaanweg\Dwg\02_Ontwerpingen\Ontwerp\VNH01-23-09273-06.dwg - 5:1 (2018/02/20 16:03)