# Beschrijvend bodemonderzoek - Kaartmateriaal

Fort V-straat
2650 Edegem

Definitief

Ovam
Stationsstraat 110
2800 Mechelen

Sweco Belgium nv
Hasselt, 19 maart 2018

# Verantwoording

| | | |
|---|---|---|
| **Titel** | : | Beschrijvend bodemonderzoek – Kaartmateriaal |
| **Subtitel** | : | Fort V-straat<br>2650 Edegem |
| **Projectnummer** | : | 4014870189 |
| **Referentienummer** | : | RAP01A-4014870189 BBO. |
| **Revisie** | : | A |
| **Datum** | : | 19 maart 2018 |
| **Auteur(s)** | : | Koen Valkeneers |
| **E-mail adres** | : | Koen.Valkeneers@swecobelgium.be |
| **Gecontroleerd door** | : | Martijn Goffings |
| **Paraaf gecontroleerd** | : | |
| **Goedgekeurd door** | : | Jan De Kinderen |
| **Paraaf goedgekeurd** | : | |
| **Contact** | : | Koen Valkeneers<br>T:+32 11 26 08 70<br>M:+32 474 85 93 44<br>Koen.Valkeneers@swecobelgium.be<br>Sweco Belgium nv<br>Herkenrodesingel 8B, bus 3.01<br>B-3500 Hasselt<br>T +32 11 26 08 70<br>F +32 11 23 38 28<br>hasselt@swecobelgium.be<br>www.swecobelgium.be |

Sweco Belgium nv is lid van de vereniging van erkend bodemsaneringsdeskundigen (VEB) en van de vereniging van bodemdeskundigen in Brussel en Wallonië (FEDEXSOL) en is door KIWA gecertificeerd volgens het kwaliteitssysteem van VEB.
Tevens beschikt Sweco Belgium nv over de VLAREL-erkenning voor monstername van Asbest in lagen (MA.1) en Bagger- en ruimingsspecie (MA.7.2).

**Kaart I: Topografische kaart**

| | | | |
|---|---|---|---|
| Rapport: | Beschrijvend Bodemonderzoek ' Fort V te Edegem' | | |
| Opdrachtgever | OVAM | Projectnummer: | 4014870189 |
| Kaart: | 15 | Schaal: | 1/10 000 |

**Kaart II: Detailplan van de onderzoekslocatie**

Legenda

- Onderzoeksterrein
- Onverharde zone
- Verharde zone

| | | | | |
|---|---|---|---|---|
| First Edition | | SVDB | AVDP | WS | 24-08-'15 |
| revisie | omschrijving | getek | gec | acc | datum |

opdrachtgever

Agfa Gevaert NV

project

OBO Vredebaan te Mortsel, site Gevaert 4

omschrijving

Overzicht onderzoeksterrein

| formaat | schaal | status | fase |
|---|---|---|---|
| A3 | 1:2000 | rapport | |

Royal HaskoningDHV
Enhancing Society Together

Haskoning Belgium NV
Schaliënhoevedreef 20D
B-2800 Mechelen
+ 32 (0)15 405656 Telefoon
+ 32 (0)15 405657 Fax
info@mechelen.royalhaskoning.com E-mail
www.royalhaskoningDHV.com Internet

projectnummer: FP1646-100 / tekeningnummer: 02a

Filename : 002

## LEGENDE

| | |
|---|---|
| | boring/peilbuis OBO 2001 en 2003 |
| | boring/peilbuis AECOM 2015 |
| | gestaakte boring AECOM 2015 |
| | boring/peilbuis OBO Haskoning 2015 |
| | boring/peilbuis |

| | Position X | Position Y |
|---|---|---|
| A | 154528 | 206858 |
| B | 154600 | 206988 |
| C | 154736 | 206863 |
| D | 154681 | 206615 |


SAMEN MAKEN WE MORGEN MOOIER
OVAM
**OVAM**
**Stationstraat 110**
**B-2800 Mechelen**


# PROVINCIE ANTWERPEN
# GEMEENTE EDEGEM

## BESCHRIJVEND BODEMONDERZOEK
Fort V


SWECO
vestiging Hasselt
Herkenrodesingel 8B,Bus 3.01
B-3500 Hasselt
T +32 1 126 08 70
F +32 1 123 38 28
www.swecobelgium.be

Team Leader Soil & Environment
Ir. Jan De Kinderen

Projectleider
Koen Valkeneers


| | DATUM | HISTORIEK | TEKENAAR | DATUM | HISTORIEK | TEKENAAR |
|---|---|---|---|---|---|---|
| A | 15.03.2018 | Beschrijvend Bodemonderzoek | NaDr | | | |

| FASE | SCHAAL | PLANOPP. (m²) | PROJECTNUMMER | PLANNUMMER | UITGAVE |
|---|---|---|---|---|---|
| ONTWERP | 1/750 | ..... | 4014870189 | 1.11 | A |

© Qbat/1467-Ovam/0189-Edegem-BBO-Fort V/Data/ Graphic/Verslag/TEKENING 4014870189.dwg - plan (2018/03/15-09:29)

**Kaart III: Detailplan(nen) met aanduiding van de verontreinigingscontouren en verticale profielen**

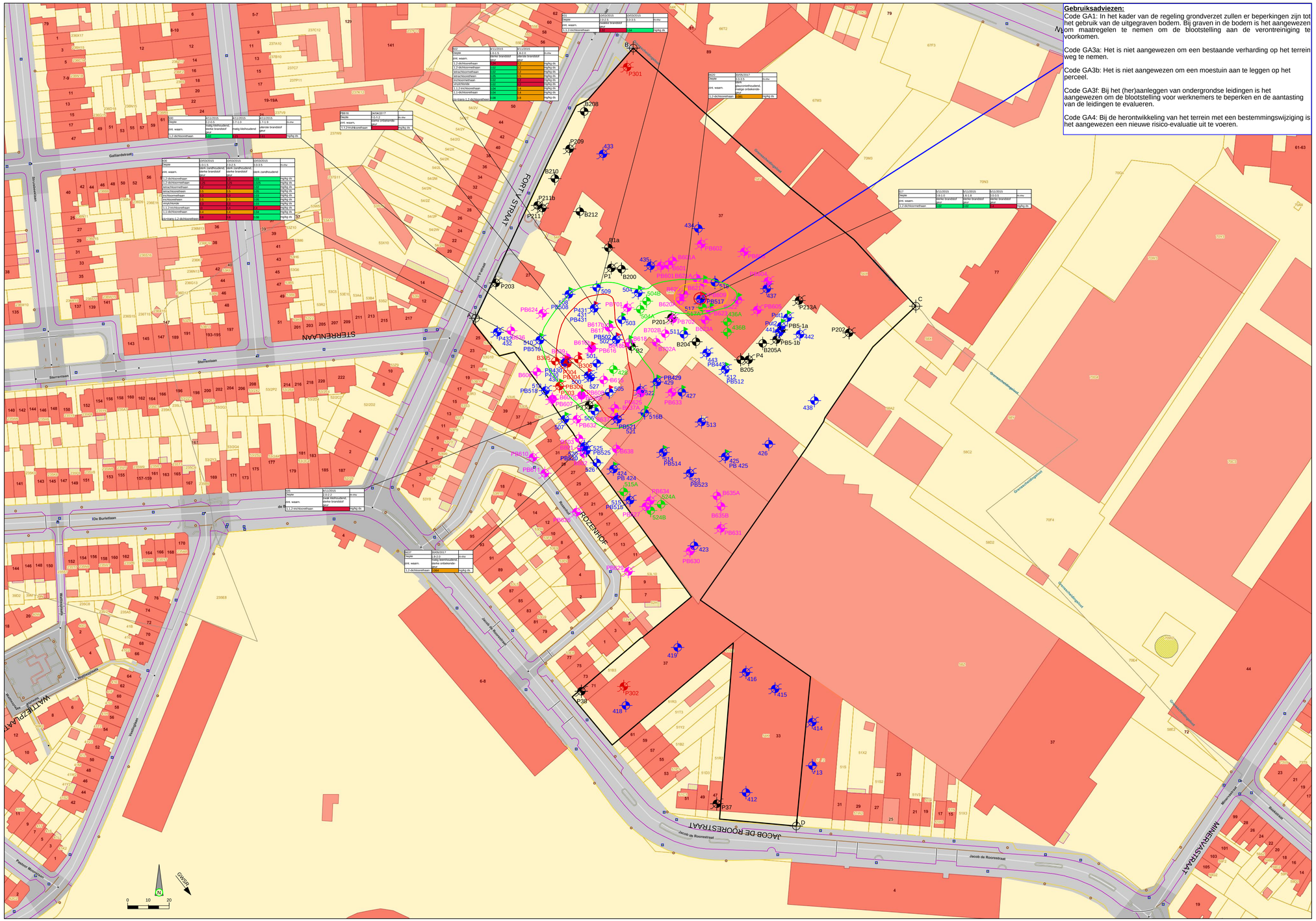


**Gebruiksadviezen:**

Code GA1: In het kader van de regeling grondverzet zullen er beperkingen zijn tot het gebruik van de uitgegraven bodem. Bij graven in de bodem is het aangewezen om maatregelen te nemen om de blootstelling aan de verontreiniging te voorkomen.

Code GA3a: Het is niet aangewezen om een bestaande verharding op het terrein weg te nemen.

Code GA3b: Het is niet aangewezen om een moestuin aan te leggen op het perceel.

Code GA3f: Bij het (her)aanleggen van ondergrondse leidingen is het aangewezen om de blootstelling voor werknemers te beperken en de aantasting van de leidingen te evalueren.

Code GA4: Bij de herontwikkeling van het terrein met een bestemmingswijziging is het aangewezen een nieuwe risico-evaluatie uit te voeren.

## LEGENDE

| | |
|---|---|
| | boring/peilbuis OBO 2001 en 2003 |
| | boring/peilbuis AECOM 2015 |
| | gestaakte boring AECOM 2015 |
| | boring/peilbuis OBO Haskoning 2015 |
| | >BSN |
| | >RW<BSN |
| | <RW |

| | Position X | Position Y |
|---|---|---|
| A | 154528 | 206858 |
| B | 154600 | 206988 |
| C | 154736 | 206863 |
| D | 154681 | 206615 |

OVAM
Stationstraat 110
B-2800 Mechelen

PROVINCIE ANTWERPEN
GEMEENTE EDEGEM

BESCHRIJVEND BODEMONDERZOEK
Fort V
Verontreiniging van VOCL in het vaste deel van de bodem


SWECO
vestiging Hasselt
Herkenrodesingel 8B,Bus 3.01
B-3500 Hasselt
T +32 1 126 08 70
F +32 1 123 38 28
www.swecobelgium.be

Team Leader Soil & Environment
Ir. Jan De Kinderen

Projectleider
Koen Valkeneers


| | DATUM | HISTORIEK | TEKENAAR | DATUM | HISTORIEK | TEKENAAR |
|---|---|---|---|---|---|---|
| A | 15.03.2018 | Beschrijvend Bodemonderzoek | NaDr | | | |

| FASE | SCHAAL | PLANOPP. (m²) | PROJECTNUMMER | PLANNUMMER | UITGAVE |
|---|---|---|---|---|---|
| ONTWERP | 1/750 | ..... | 4014870189 | 3.11 | A |

Q:\Soil\487-Ovam\028-Edegem-BBO-Fort V\Soil2-Dwg\Deel\Landfill\TEKEN\A-4014870189.dwg - plan bodem VOCL 1/0180315.0929

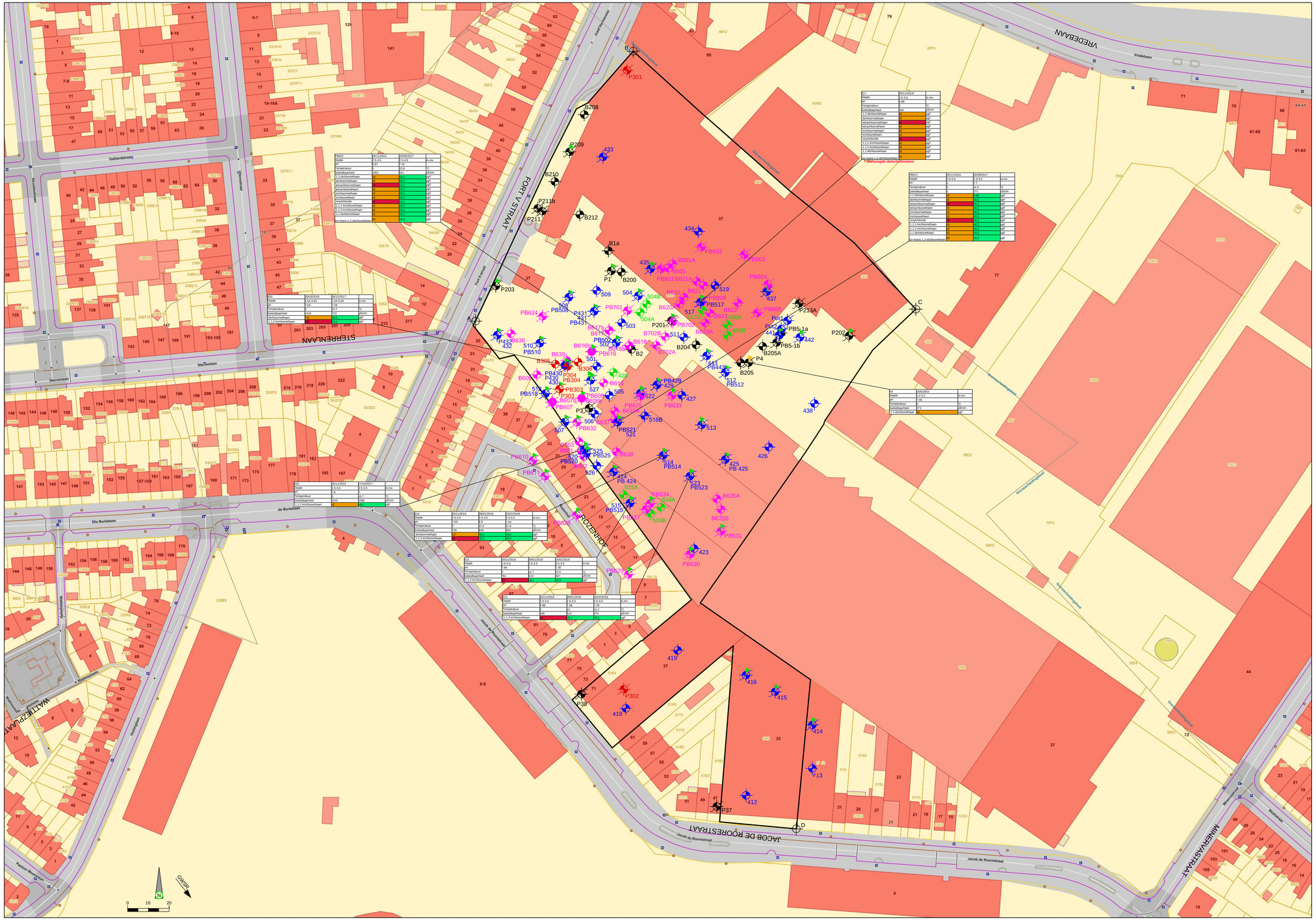
VREDEDAAN
Vredebaan
Gallandstraat
Bronzenhaan
Lijnwaaiers
STERRENLAAN
Sterrenlaan
Sterrenlaan
FORT V STRAAT
Fort V straat
Jozef Kerkhofstraat
Gemeentelijke rioleringen
Gemeentelijke waterlopen
Gemeentelijke wegen
Gemeentelijke bomen
Gemeentelijke gebouwen
Gemeentelijke begraafplaatsen
Gemeentelijke sportterreinen
Gemeentelijke speelterreinen
Gemeentelijke parkeerplaatsen
Gemeentelijke overige terreinen
Gemeentelijke bruggen
Gemeentelijke kunstwerken
Gemeentelijke overige objecten
Gemeentelijke bomenbestand
Gemeentelijke bomenbestand
Gemeentelijke bomenbestand

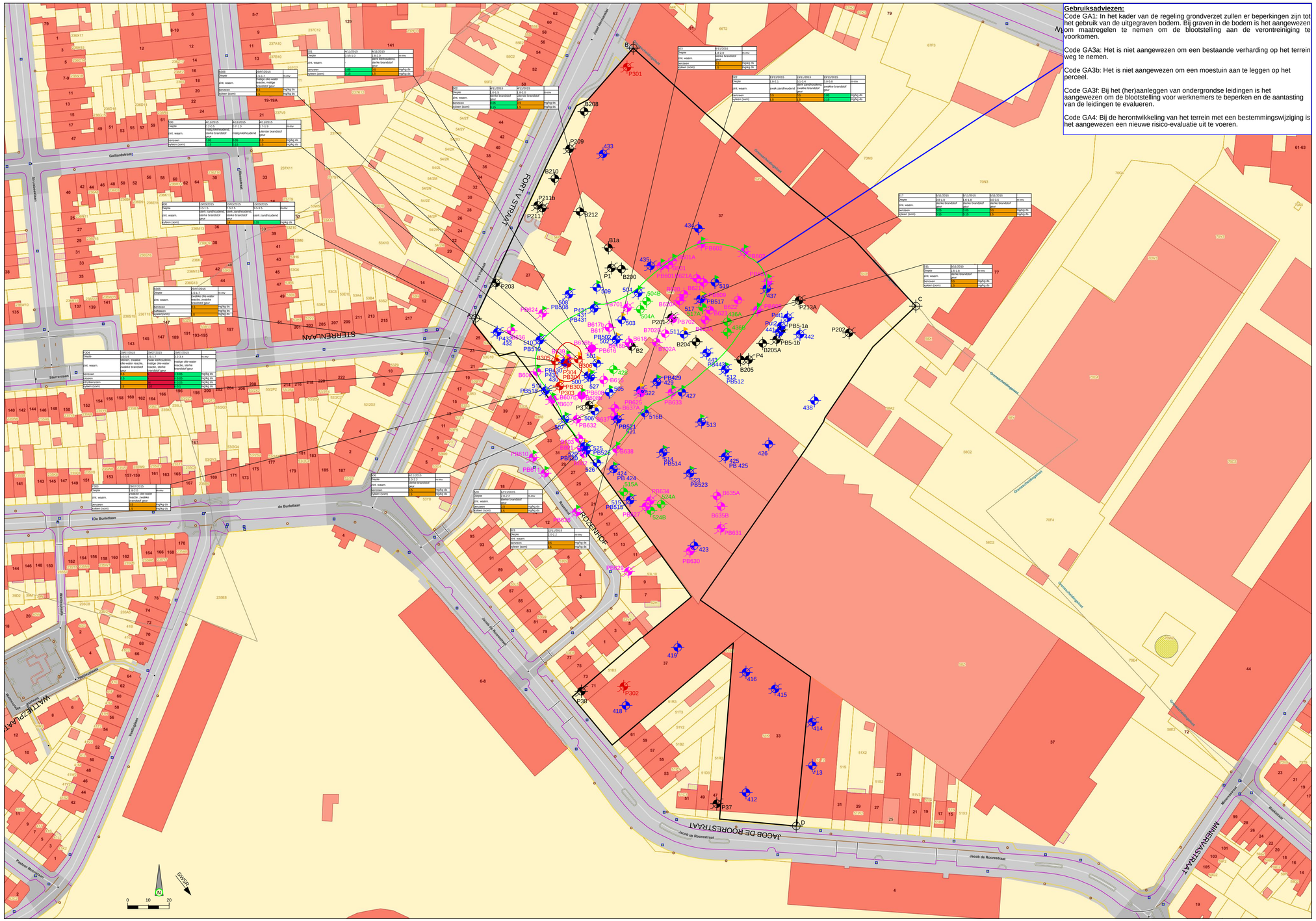
FORT V STRAAT
STERRENLAAN
ROZENHOFF
JACOB DE ROORESTRAAT
MINERVASTRAAT
WATTEZPLAATS
Gallardstraat
Sterrenlaan
de Burletlaan
Jacob de Roorestraat
Meerstraat
Klaasstraat
Vossegatstraat
Vossegatlaan
Vossegatbaan
Rozenhoffstraat
Rozenhoffplaats
Rozenhoffpleinstraat
Rozenhoffpleinplaats
Rozenhoffpleinplaatsje
Rozenhoffpleinplaatsjeplaats
Rozenhoffpleinplaatsjeplaatsje
Rozenhoffpleinplaatsjeplaatsjeplaats
Rozenhoffpleinplaatsjeplaatsjeplaatsje
Rozenhoffpleinplaatsjeplaatsjeplaatsjeplaats
Rozenhoffpleinplaatsjeplaatsjeplaatsjeplaatsje
Rozenhoffpleinplaatsjeplaatsjeplaatsjeplaatsjeplaats
Rozenhoffpleinplaatsjeplaatsjeplaatsjeplaatsjeplaatsje
Rozenhoffpleinplaatsjeplaatsjeplaatsjeplaatsjeplaatsjeplaats
Rozenhoffpleinplaatsjeplaatsjeplaatsjeplaatsjeplaatsjeplaatsje
Rozenhoffpleinplaatsjeplaatsjeplaatsjeplaatsjeplaatsjeplaatsjeplaats
Rozenhoffpleinplaatsjeplaatsjeplaatsjeplaatsjeplaatsjeplaatsjeplaatsje
Rozenhoffpleinplaatsjeplaatsjeplaatsjeplaatsjeplaatsjeplaatsjeplaatsjeplaats
Rozenhoffpleinplaatsjeplaatsjeplaatsjeplaatsjeplaatsjeplaatsjeplaatsjeplaatsje
Rozenhoffpleinplaatsjeplaatsjeplaatsjeplaatsjeplaatsjeplaatsjeplaatsjeplaatsjeplaats
Rozenhoffpleinplaatsjeplaatsjeplaatsjeplaatsjeplaatsjeplaatsjeplaatsjeplaatsjeplaatsje
Rozenhoffpleinplaatsjeplaatsjeplaatsjeplaatsjeplaatsjeplaatsjeplaatsjeplaatsjeplaatsjeplaats
Rozenhoffpleinplaatsjeplaatsjeplaatsjeplaatsjeplaatsjeplaatsjeplaatsjeplaatsjeplaatsjeplaatsje
Rozenhoffpleinplaatsjeplaatsjeplaatsjeplaatsjeplaatsjeplaatsjeplaatsjeplaatsjeplaatsjeplaatsjeplaats
Rozenhoffpleinplaatsjeplaatsjeplaatsjeplaatsjeplaatsjeplaatsjeplaatsjeplaatsjeplaatsjeplaatsjeplaatsje
Rozenhoffpleinplaatsjeplaatsjeplaatsjeplaatsjeplaatsjeplaatsjeplaatsjeplaatsjeplaatsjeplaatsjeplaatsjeplaats
Rozenhoffpleinplaatsjeplaatsjeplaatsjeplaatsjeplaatsjeplaatsjeplaatsjeplaatsjeplaatsjeplaatsjeplaatsjeplaatsje
Rozenhoffpleinplaatsjeplaatsjeplaatsjeplaatsjeplaatsjeplaatsjeplaatsjeplaatsjeplaatsjeplaatsjeplaatsjeplaatsjeplaats
Rozenhoffpleinplaatsjeplaatsjeplaatsjeplaatsjeplaatsjeplaatsjeplaatsjeplaatsjeplaatsjeplaatsjeplaatsjeplaatsjeplaatsje
Rozenhoffpleinplaatsjeplaatsjeplaatsjeplaatsjeplaatsjeplaatsjeplaatsjeplaatsjeplaatsjeplaatsjeplaatsjeplaatsjeplaatsjeplaats
Rozenhoffpleinplaatsjeplaatsjeplaatsjeplaatsjeplaatsjeplaatsjeplaatsjeplaatsjeplaatsjeplaatsjeplaatsjeplaatsjeplaatsjeplaatsje
Rozenhoffpleinplaatsjeplaatsjeplaatsjeplaatsjeplaatsjeplaatsjeplaatsjeplaatsjeplaatsjeplaatsjeplaatsjeplaatsjeplaatsjeplaatsjeplaats
Rozenhoffpleinplaatsjeplaatsjeplaatsjeplaatsjeplaatsjeplaatsjeplaatsjeplaatsjeplaatsjeplaatsjeplaatsjeplaatsjeplaatsjeplaatsjeplaatsje
Rozenhoffpleinplaatsjeplaatsjeplaatsjeplaatsjeplaatsjeplaatsjeplaatsjeplaatsjeplaatsjeplaatsjeplaatsjeplaatsjeplaatsjeplaatsjeplaatsjeplaats
Rozenhoffpleinplaatsjeplaatsjeplaatsjeplaatsjeplaatsjeplaatsjeplaatsjeplaatsjeplaatsjeplaatsjeplaatsjeplaatsjeplaatsjeplaatsjeplaatsjeplaatsje
Rozenhoffpleinplaatsjeplaatsjeplaatsjeplaatsjeplaatsjeplaatsjeplaatsjeplaatsjeplaatsjeplaatsjeplaatsjeplaatsjeplaatsjeplaatsjeplaatsjeplaatsjeplaats
Rozenhoffpleinplaatsje

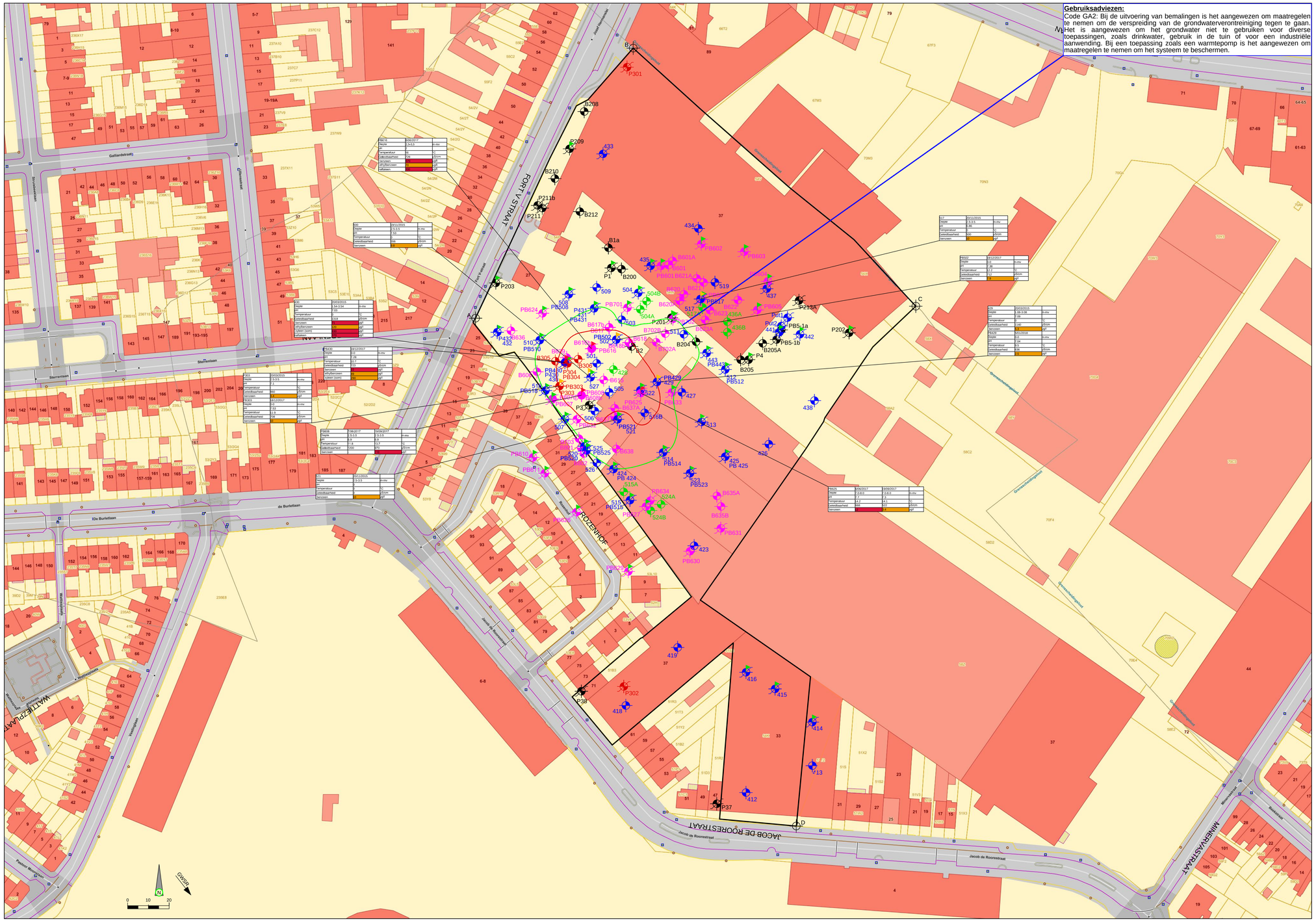
FORT V STRAAT
ROZENHOF
JACOB DE ROORESTRAAT
MINERVASTRAAT
Gaillardstraat
Sterrenlaan
Steltenlaan
de Burletlaan
Jacob de Roorestraat
Gemeentebestuur
Gemeentebestuur
Gemeentebestuur

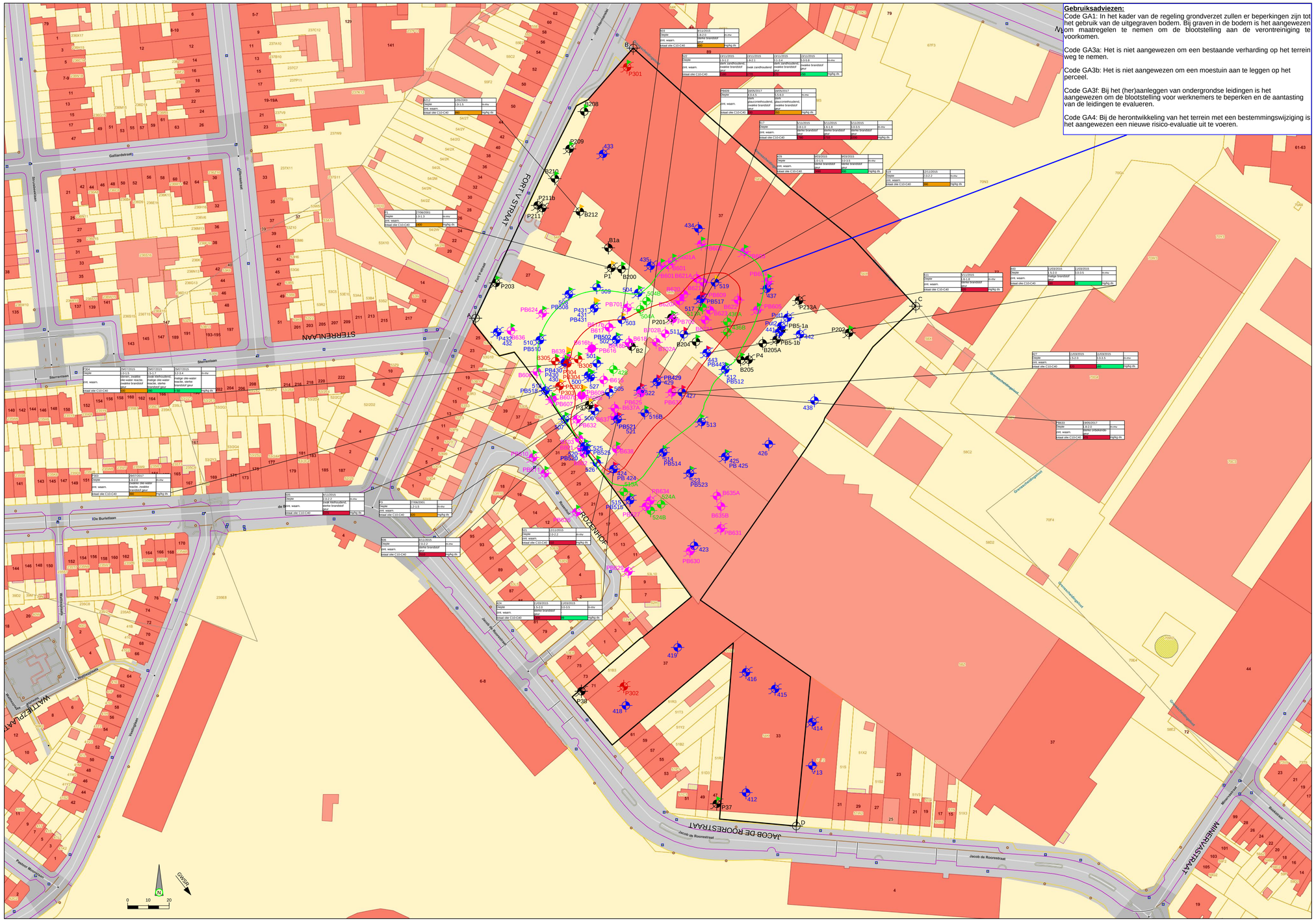
FORT V STRAAT
STERRENLAAN
Sterrenlaan
Gaillardstraat
Ford Kennedylaan
Ford Kennedyplein
Ford Kennedyweg
Ida Burletlaan
Vlietstraat
Vlietplein
Vlietpoort
Stationsstraat
WALTER ZPLANTSOENLAAN
Pastoor Monsaertstraat
Jozef De Rooseplein
Jozef De Rooseweg
JACOB DE ROORESTRAAT
Jacob de Rooresstraat
AMINEVASTRAAT
Bloemendreef
Blockstraat
Gemeenschapsplein
Gemeenschapsweg
Gemeenschapsplein
Gemeenschapsweg
Gemeenschapsplein
Gemeenschapsweg

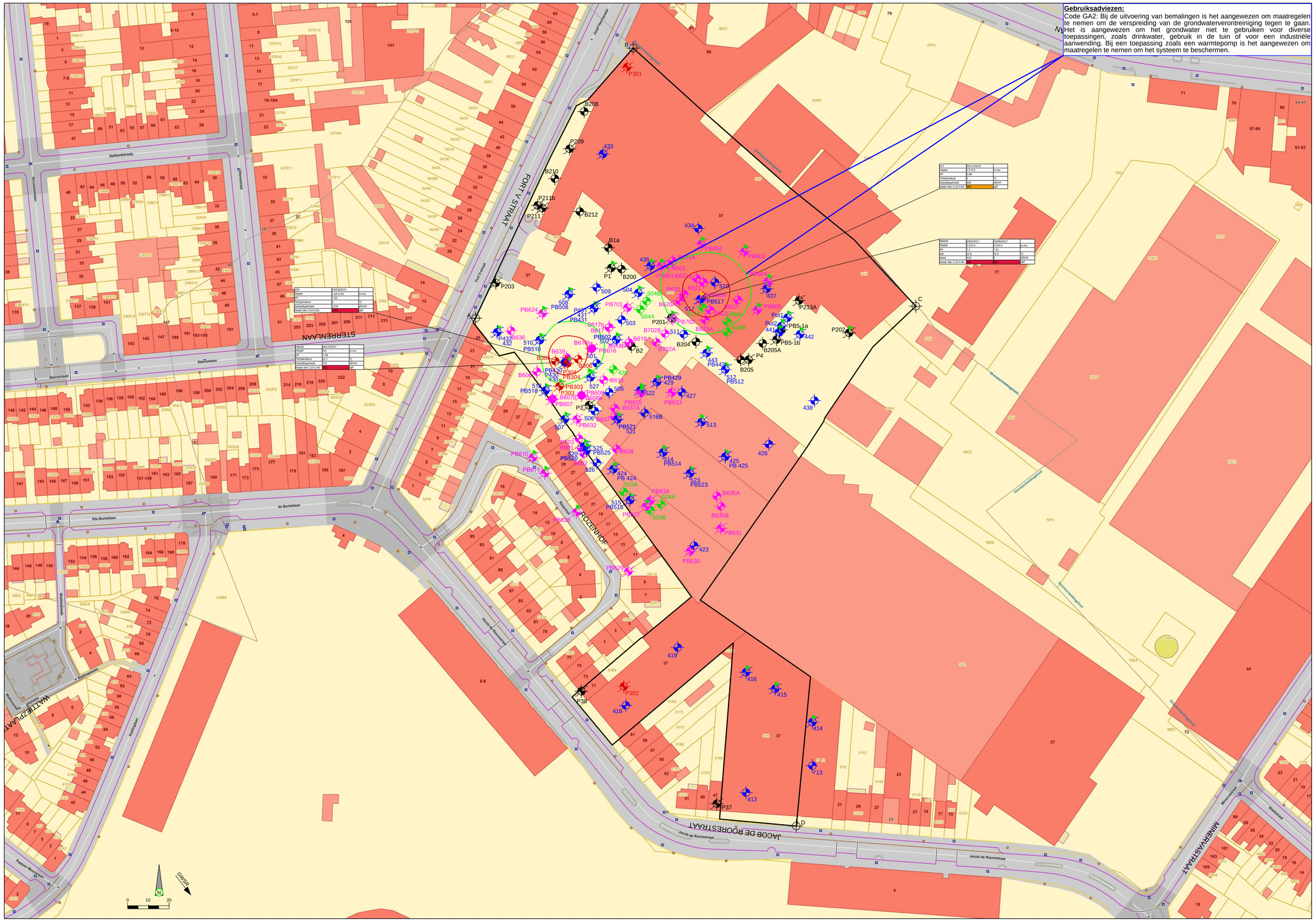
FORT V STRAAT
STERRENLAAN
ROZENHOF
JACOB DE ROORESTRAAT
MINERVASTRAAT
WATTEPLAAT
Galliardstraat
Sterrenlaan
de Burletlaan
Jacob de Roorestraat
Minervastraat
Rozenhof
Fort V straat
Gemeentebedrijven
Gemeenteschool
Gemeentebedrijf
Gemeentebedrijf
Gemeentebedrijf

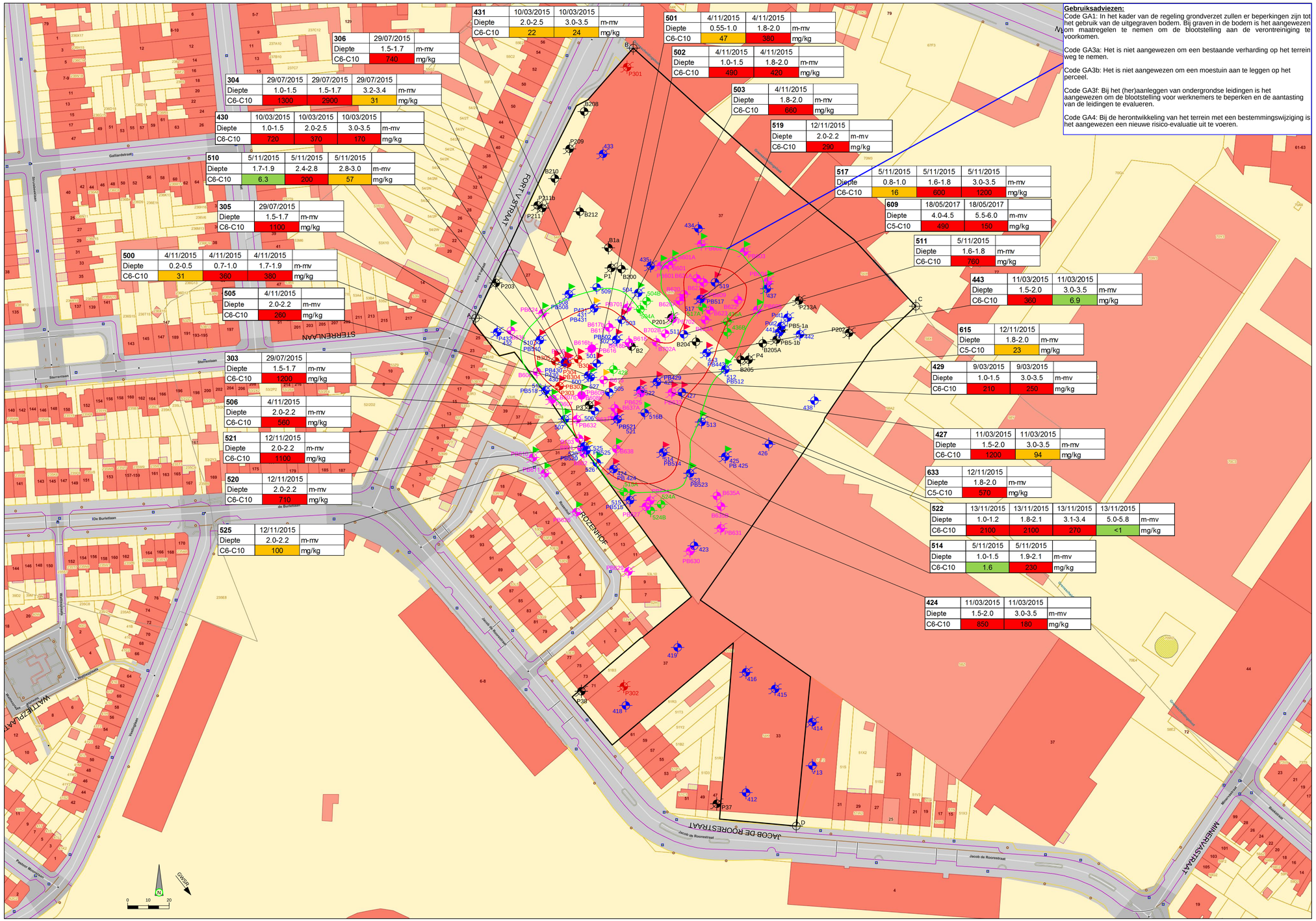


| 431 | 10/03/2015 | 10/03/2015 | |
|---|---|---|---|
| Diepte | 2.0-2.5 | 3.0-3.5 | m-mv |
| C6-C10 | 22 | 24 | mg/kg |

| 306 | 29/07/2015 | |
|---|---|---|
| Diepte | 1.5-1.7 | m-mv |
| C6-C10 | 740 | mg/kg |

| 304 | 29/07/2015 | 29/07/2015 | 29/07/2015 | |
|---|---|---|---|---|
| Diepte | 1.0-1.5 | 1.5-1.7 | 3.2-3.4 | m-mv |
| C6-C10 | 1300 | 2900 | 31 | mg/kg |

| 430 | 10/03/2015 | 10/03/2015 | 10/03/2015 | |
|---|---|---|---|---|
| Diepte | 1.0-1.5 | 2.0-2.5 | 3.0-3.5 | m-mv |
| C6-C10 | 720 | 370 | 170 | mg/kg |

| 510 | 5/11/2015 | 5/11/2015 | 5/11/2015 | |
|---|---|---|---|---|
| Diepte | 1.7-1.9 | 2.4-2.8 | 2.8-3.0 | m-mv |
| C6-C10 | 6.3 | 200 | 57 | mg/kg |

| 305 | 29/07/2015 | |
|---|---|---|
| Diepte | 1.5-1.7 | m-mv |
| C6-C10 | 1100 | mg/kg |

| 500 | 4/11/2015 | 4/11/2015 | 4/11/2015 | |
|---|---|---|---|---|
| Diepte | 0.2-0.5 | 0.7-1.0 | 1.7-1.9 | m-mv |
| C6-C10 | 31 | 360 | 380 | mg/kg |

| 505 | 4/11/2015 | |
|---|---|---|
| Diepte | 2.0-2.2 | m-mv |
| C6-C10 | 260 | mg/kg |

| 303 | 29/07/2015 | |
|---|---|---|
| Diepte | 1.5-1.7 | m-mv |
| C6-C10 | 1200 | mg/kg |

| 506 | 4/11/2015 | |
|---|---|---|
| Diepte | 2.0-2.2 | m-mv |
| C6-C10 | 560 | mg/kg |

| 521 | 12/11/2015 | |
|---|---|---|
| Diepte | 2.0-2.2 | m-mv |
| C6-C10 | 1100 | mg/kg |

| 520 | 12/11/2015 | |
|---|---|---|
| Diepte | 2.0-2.2 | m-mv |
| C6-C10 | 710 | mg/kg |

| 525 | 12/11/2015 | |
|---|---|---|
| Diepte | 2.0-2.2 | m-mv |
| C6-C10 | 100 | mg/kg |

| 501 | 4/11/2015 | 4/11/2015 | |
|---|---|---|---|
| Diepte | 0.55-1.0 | 1.8-2.0 | m-mv |
| C6-C10 | 47 | 380 | mg/kg |

| 502 | 4/11/2015 | 4/11/2015 | |
|---|---|---|---|
| Diepte | 1.0-1.5 | 1.8-2.0 | m-mv |
| C6-C10 | 490 | 420 | mg/kg |

| 503 | 4/11/2015 | |
|---|---|---|
| Diepte | 1.8-2.0 | m-mv |
| C6-C10 | 660 | mg/kg |

| 519 | 12/11/2015 | |
|---|---|---|
| Diepte | 2.0-2.2 | m-mv |
| C6-C10 | 290 | mg/kg |

| 517 | 5/11/2015 | 5/11/2015 | 5/11/2015 | |
|---|---|---|---|---|
| Diepte | 0.8-1.0 | 1.6-1.8 | 3.0-3.5 | m-mv |
| C6-C10 | 16 | 600 | 1200 | mg/kg |

| 609 | 18/05/2017 | 18/05/2017 | |
|---|---|---|---|
| Diepte | 4.0-4.5 | 5.5-6.0 | m-mv |
| C5-C10 | 490 | 150 | mg/kg |

| 511 | 5/11/2015 | |
|---|---|---|
| Diepte | 1.6-1.8 | m-mv |
| C6-C10 | 760 | mg/kg |

| 443 | 11/03/2015 | 11/03/2015 | |
|---|---|---|---|
| Diepte | 1.5-2.0 | 3.0-3.5 | m-mv |
| C6-C10 | 360 | 6.9 | mg/kg |

| 615 | 12/11/2015 | |
|---|---|---|
| Diepte | 1.8-2.0 | m-mv |
| C5-C10 | 23 | mg/kg |

| 429 | 9/03/2015 | 9/03/2015 | |
|---|---|---|---|
| Diepte | 1.0-1.5 | 3.0-3.5 | m-mv |
| C6-C10 | 210 | 250 | mg/kg |

| 427 | 11/03/2015 | 11/03/2015 | |
|---|---|---|---|
| Diepte | 1.5-2.0 | 3.0-3.5 | m-mv |
| C6-C10 | 1200 | 94 | mg/kg |

| 633 | 12/11/2015 | |
|---|---|---|
| Diepte | 1.8-2.0 | m-mv |
| C5-C10 | 570 | mg/kg |

| 522 | 13/11/2015 | 13/11/2015 | 13/11/2015 | 13/11/2015 | |
|---|---|---|---|---|---|
| Diepte | 1.0-1.2 | 1.8-2.1 | 3.1-3.4 | 5.0-5.8 | m-mv |
| C6-C10 | 2100 | 2100 | 270 | <1 | mg/kg |

| 514 | 5/11/2015 | 5/11/2015 | |
|---|---|---|---|
| Diepte | 1.0-1.5 | 1.9-2.1 | m-mv |
| C6-C10 | 1.6 | 230 | mg/kg |

| 424 | 11/03/2015 | 11/03/2015 | |
|---|---|---|---|
| Diepte | 1.5-2.0 | 3.0-3.5 | m-mv |
| C6-C10 | 850 | 180 | mg/kg |

**Gebruiksadviezen:**

Code GA1: In het kader van de regeling grondverzet zullen er beperkingen zijn tot het gebruik van de uitgegraven bodem. Bij graven in de bodem is het aangewezen om maatregelen te nemen om de blootstelling aan de verontreiniging te voorkomen.

Code GA3a: Het is niet aangewezen om een bestaande verharding op het terrein weg te nemen.

Code GA3b: Het is niet aangewezen om een moestuin aan te leggen op het perceel.

Code GA3f: Bij het (her)aanleggen van ondergrondse leidingen is het aangewezen om de blootstelling voor werknemers te beperken en de aantasting van de leidingen te evalueren.

Code GA4: Bij de herontwikkeling van het terrein met een bestemmingswijziging is het aangewezen een nieuwe risico-evaluatie uit te voeren.

## LEGENDE

| | |
|---|---|
| | boring/peilbuis OBO 2001 en 2003 |
| | boring/peilbuis AECOM 2015 |
| | gestaakte boring AECOM 2015 |
| | boring/peilbuis OBO Haskoning 2015 |
| | >BSN |
| | >RW<BSN |
| | <RW |

| | Position X | Position Y |
|---|---|---|
| A | 154528 | 206858 |
| B | 154600 | 206988 |
| C | 154736 | 206863 |
| D | 154681 | 206615 |


OVAM
Stationsstraat 110
B-2800 Mechelen


# PROVINCIE ANTWERPEN
# GEMEENTE EDEGEM

## BESCHRIJVEND BODEMONDERZOEK
Fort V
Verontreiniging van MO vluchtig in het vaste deel van de bodem


SWECO
vestiging Hasselt
Herkenrodesingel 8B,Bus 3.01
B-3500 Hasselt
T +32 1 126 08 70
F +32 1 123 38 28
www.swecobelgium.be

Team Leader Soil & Environment
Ir. Jan De Kinderen

Projectleider
Koen Valkeneers


| | DATUM | HISTORIEK | TEKENAAR | DATUM | HISTORIEK | TEKENAAR |
|---|---|---|---|---|---|---|
| A | 15.03.2018 | Beschrijvend Bodemonderzoek | NaDr | | | |

| FASE | SCHAAL | PLANOPP. (m²) | PROJECTNUMMER | PLANNUMMER | UITGAVE |
|---|---|---|---|---|---|
| ONTWERP | 1/750 | ..... | 4014870189 | 5.11 | A |

Q:\SoEU487-Oxand\189-Edegem-BBO-Fort V\SoEU-Graphic\Oxand\TEKEN\4-4014870189.dwg - plan bodem MO vluchtig (2018/03/15-0933)

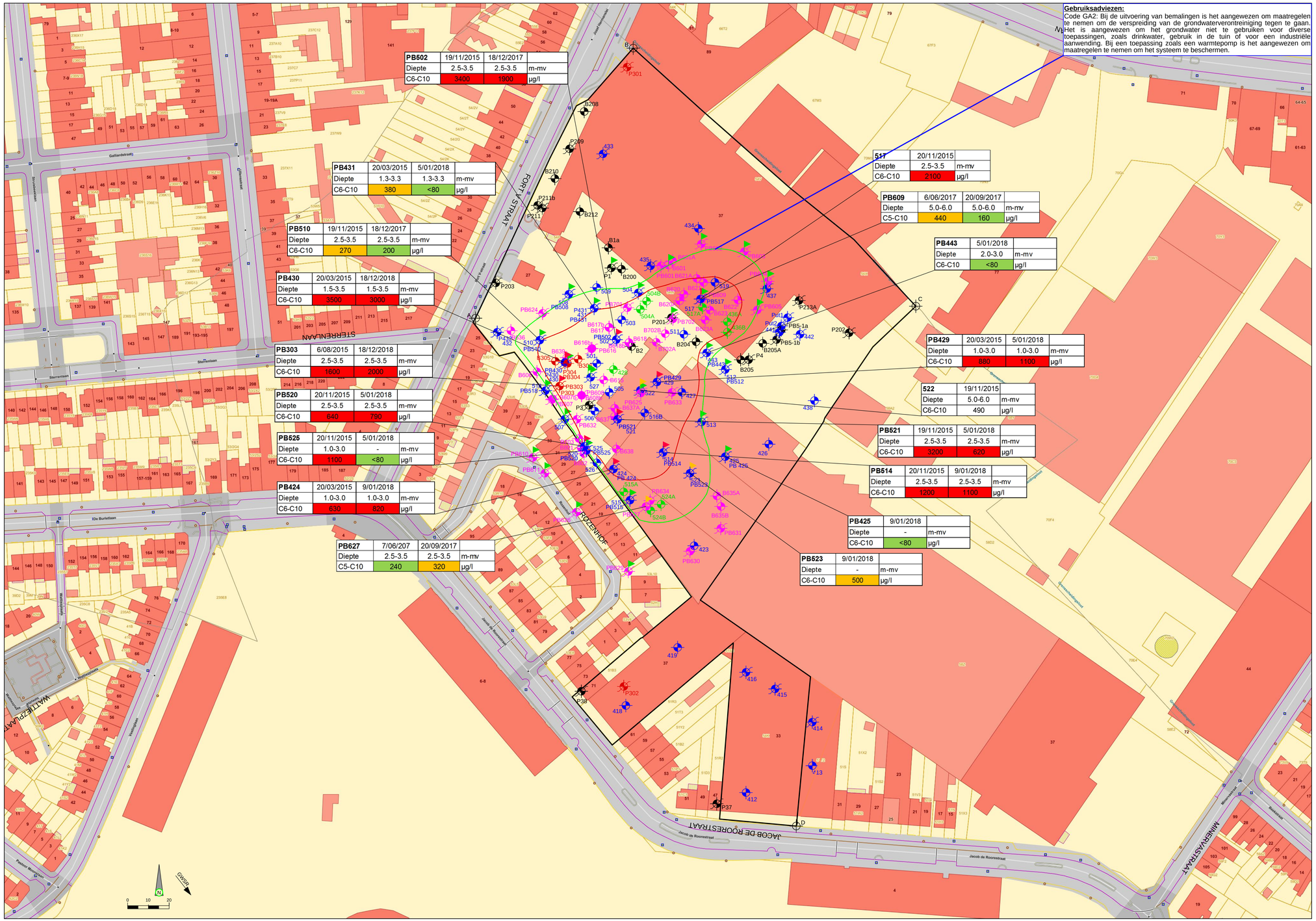
FORT V STRAAT
ROZENHOF
JACOB DE ROORESTRAAT
MINERVASTRAAT
STERRENLAAN
WATTEZPLAAT
Gaillardstraat
Sterrenlaan
Stefflenlaan
Jacob de Roorestraat
Minervastraat
Rozenhof
Fort V straat
Gemeentebestuur
Gemeentebestuur
Gemeentebestuur

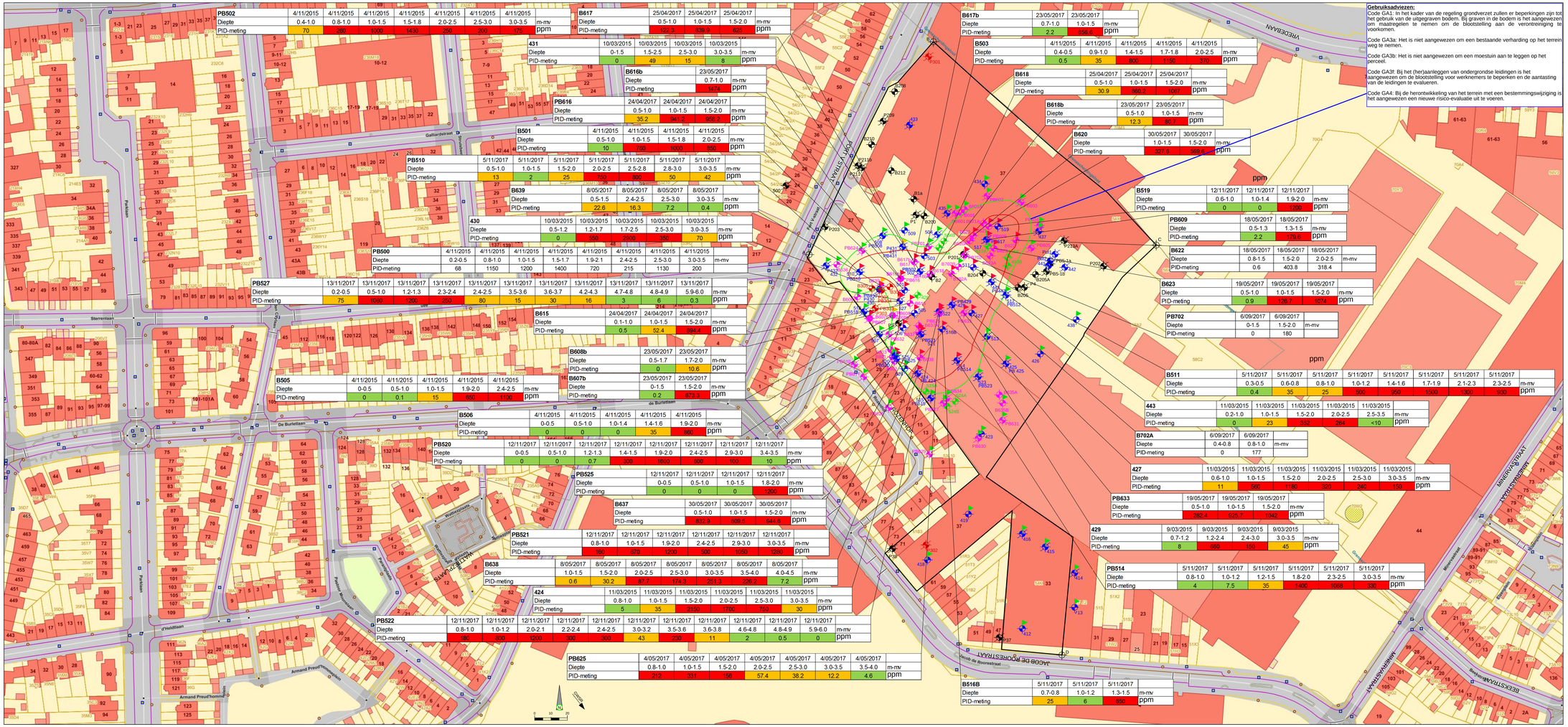
Parkstraat
Sterrenlaan
De Burlettaan
Galliardstraat
Armand Preud'hommelaan
Pastoor Meertenstraat
Pastoor Mertensstraat
Pastoor Wauterstraat
Pastoor Wauterstraat
Pastoor Pauwelsstraat
Pastoor Pauwelsstraat
Pastoor Pauwels

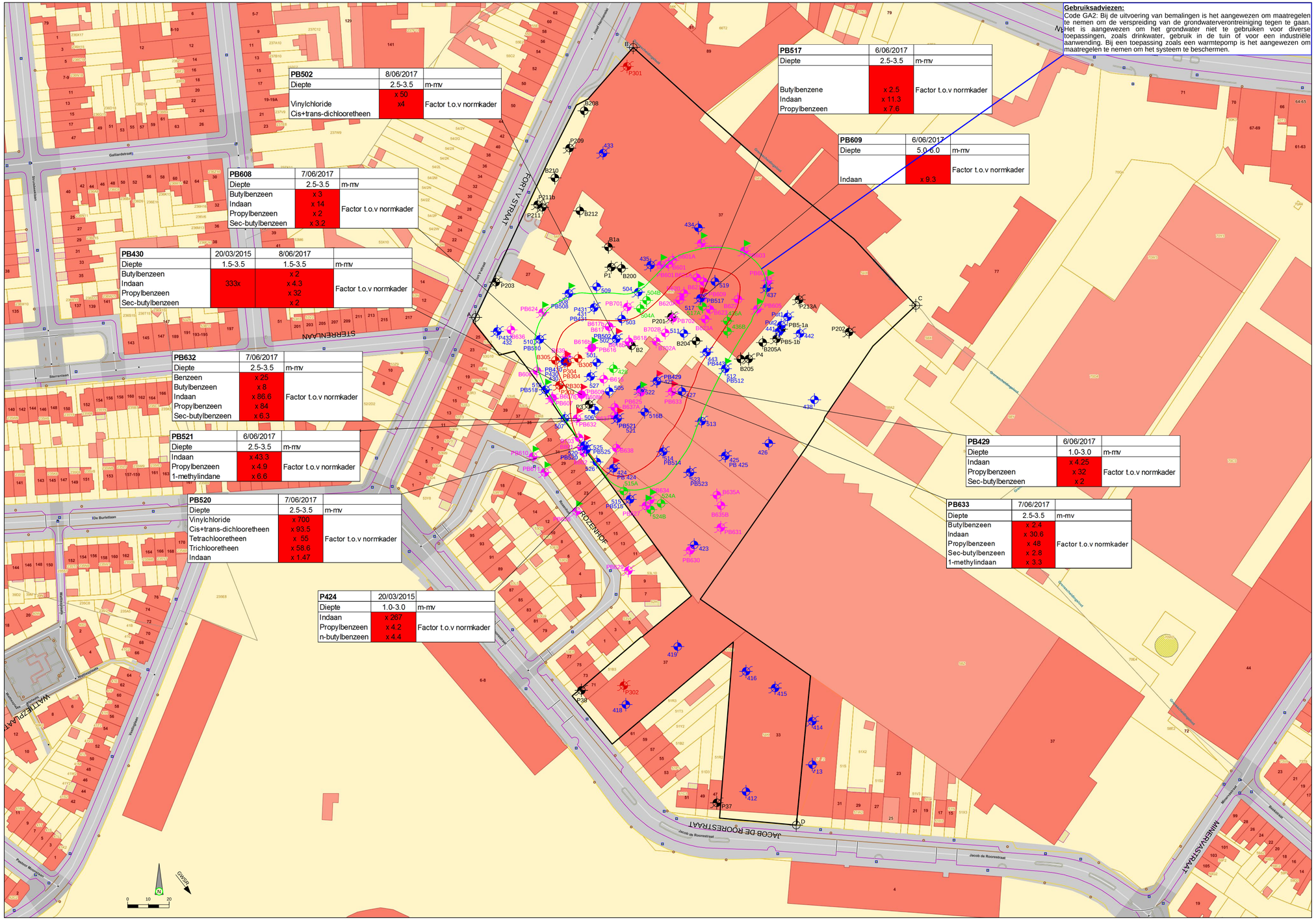
FORT V STRAAT
STERRENLAAN
WALTER PLATZ
JACOB DE ROOSTRAAT
MINNEWASSTRAAT
Jacob de Roorestraat
Gaillardstraat
Sterrenlaan
IDe Burlestaan
Vijverlaan
Vijverplein
Vijverstraat
Passion Mechelen
Rozenhof
Rozenhofpad
Fort V-straat
Fort V-weiland
Fortenlaan
Molenstraat
Elzenstraat
Molenpad
Oude Hoevestraat
Oude Hoevelaan
Oude Hoevepad
Oude Hoevestraat
Oude Hoevepad
Oude Hoevelaan

**Kaart IV: Stijghoogtekaart met aanduiding grondwaterstromingsrichting**

**Kaart V: Onteigeningsbesluit en/of opmetingsplan**