

Boring: 2018141_1

Kop algemeen: Projectcode: 2018141, Boornummer: 1, Beschrijver(s): PP, Datum: 11-09-2018, Doel boring: landschappelijk booronderzoek, Weersomstandigheden: zonnig, Landgebruik: grasland, Boortechniek: handboring, Einddiepte boring in cm: 300, Grondwaterstand: 200

Coördinaten: X-coördinaat in meters: 158308.12, Y-coördinaat in meters: 170411.723, Precisie coördinaat: 1 cm, Coördinaatsysteem / epsg: Lambert 1972 (BE), Hoogte maaiveld in meters: 65.34, Precisie hoogte: 1 cm, Referentievlak hoogte: Tweede Algemene Waterpas, Bepalingsmethode maaiveldhoogte: GPS, Provincie: Vlaams Brabant, Gemeente: Wezembeek-Oppem

Plaats: Uitvoerder: BAAC Vlaanderen

Kop opmerking: Opmerking: streep gras naast een verharde parking



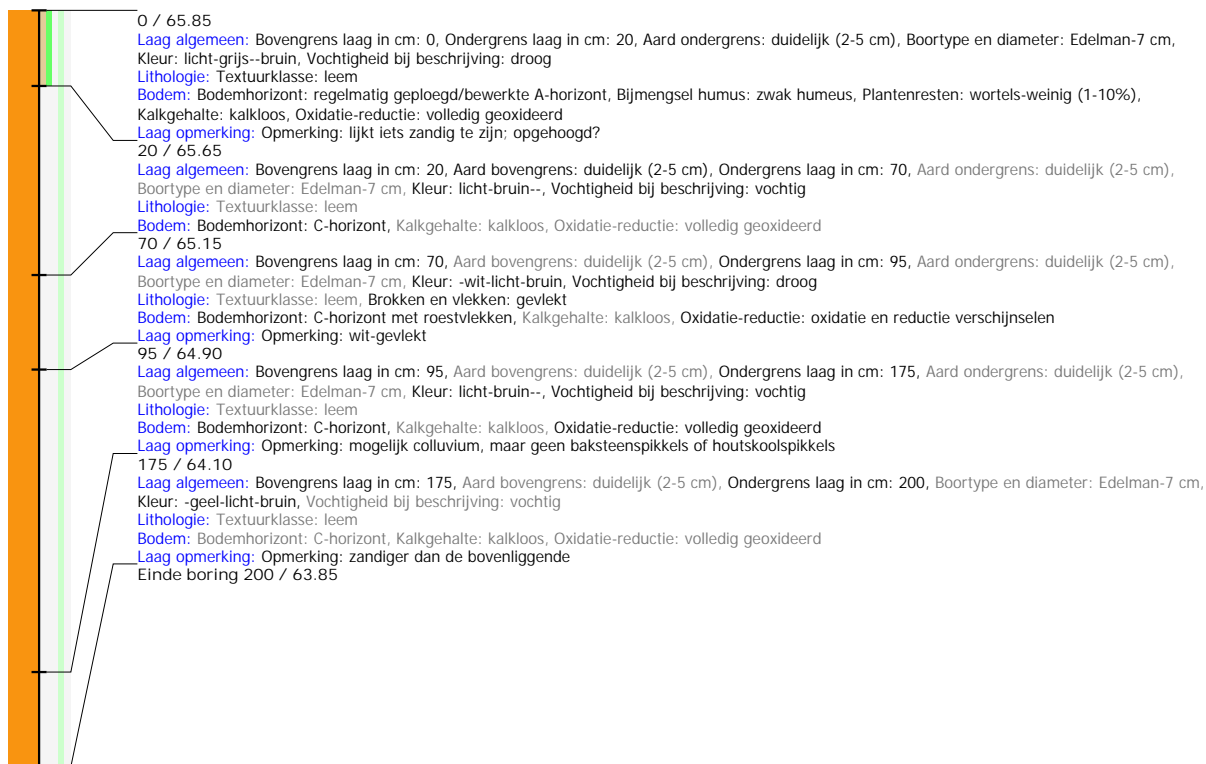
Boring: 2018141_2

Kop algemeen: Projectcode: 2018141, Boornummer: 2, Beschrijver(s): PP, Datum: 11-09-2018, Doel boring: landschappelijk booronderzoek, Weersomstandigheden: zonnig, Landgebruik: grasland, Boortechniek: handboring, Einddiepte boring in cm: 200

Coördinaten: X-coördinaat in meters: 158380.372, Y-coördinaat in meters: 170466.279, Precisie coördinaat: 1 cm, Coördinaatsysteem / epsg: Lambert 1972 (BE), Hoogte maaiveld in meters: 65.851, Precisie hoogte: 1 cm, Referentievlak hoogte: Tweede Algemene Waterpas, Bepalingsmethode maaiveldhoogte: GPS, Provincie: Vlaams Brabant, Gemeente: Wezembeek-Oppem

Plaats: Uitvoerder: BAAC Vlaanderen

Kop opmerking: Opmerking: GWT niet bereikt



Boring: 2018141_3

Kop algemeen: Projectcode: 2018141, Boornummer: 3, Beschrijver(s): PP, Datum: 11-09-2018, Doel boring: landschappelijk booronderzoek, Weersomstandigheden: zonnig, Landgebruik: braak, Boortechniek: handboring, Einddiepte boring in cm: 200

Coördinaten: Precisie coördinaat: 1 cm, Coördinaatsysteem / epsg: Lambert 1972 (BE), Hoogte maaiveld in meters: 0, Precisie hoogte: 1 cm, Referentievlak hoogte: Tweede Algemene Waterpas, Bepalingsmethode maaiveldhoogte: GPS, Provincie: Vlaams Brabant, Gemeente: Wezembeek-Oppem

Plaats: Uitvoerder: BAAC Vlaanderen

Kop opmerking: Opmerking: verlaten tuin begroeid met jonge bomen; GWT niet bereikt



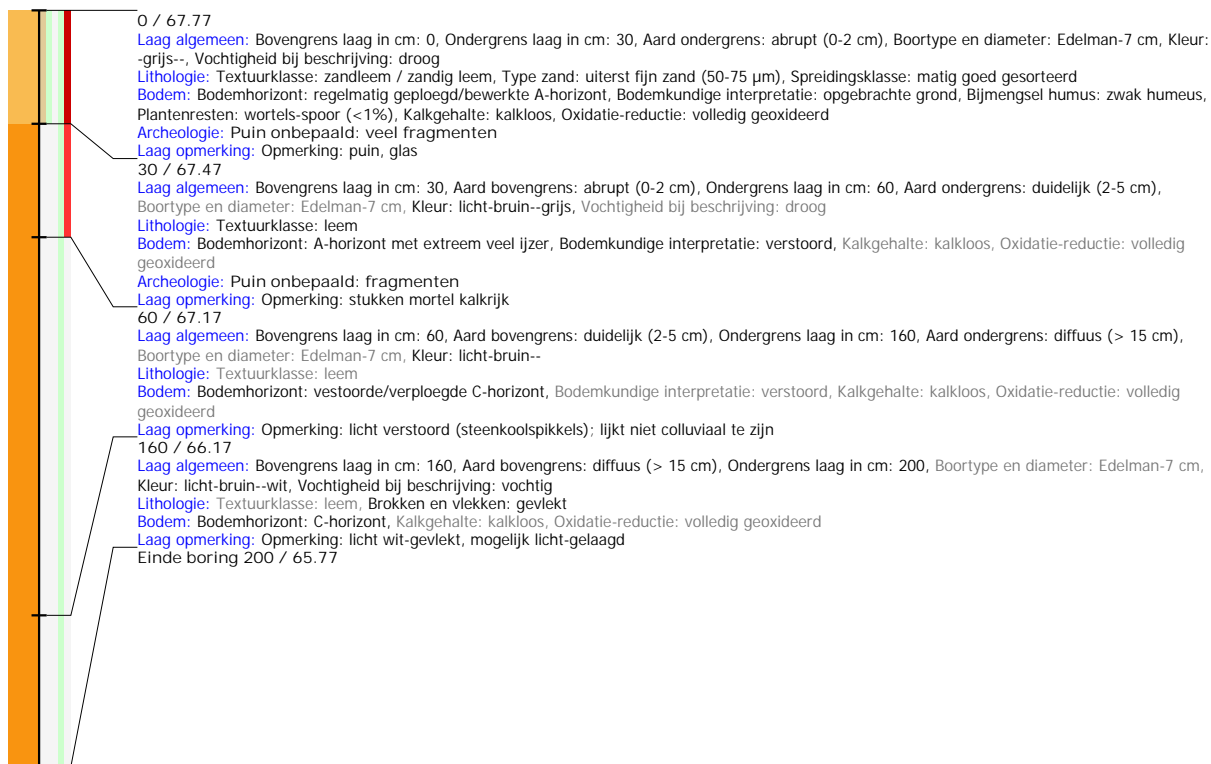
Boring: 2018141_4

Kop algemeen: Projectcode: 2018141, Boornummer: 4, Beschrijver(s): PP, Datum: 11-09-2018, Doel boring: landschappelijk booronderzoek, Weersomstandigheden: zonnig, Landgebruik: grasland, Boortechniek: handboring, Einddiepte boring in cm: 200

Coördinaten: X-coördinaat in meters: 158292.428, Y-coördinaat in meters: 170467.789, Precisie coördinaat: 1 cm, Coördinaatsysteem / epsg: Lambert 1972 (BE), Hoogte maaiveld in meters: 67.77, Precisie hoogte: 1 cm, Referentievlak hoogte: Tweede Algemene Waterpas, Bepalingsmethode maaiveldhoogte: GPS, Provincie: Vlaams Brabant, Gemeente: Wezembeek-Oppem

Plaats: Uitvoerder: BAAC Vlaanderen

Kop opmerking: streep gras naast een verharde parking; GWT niet bereikt



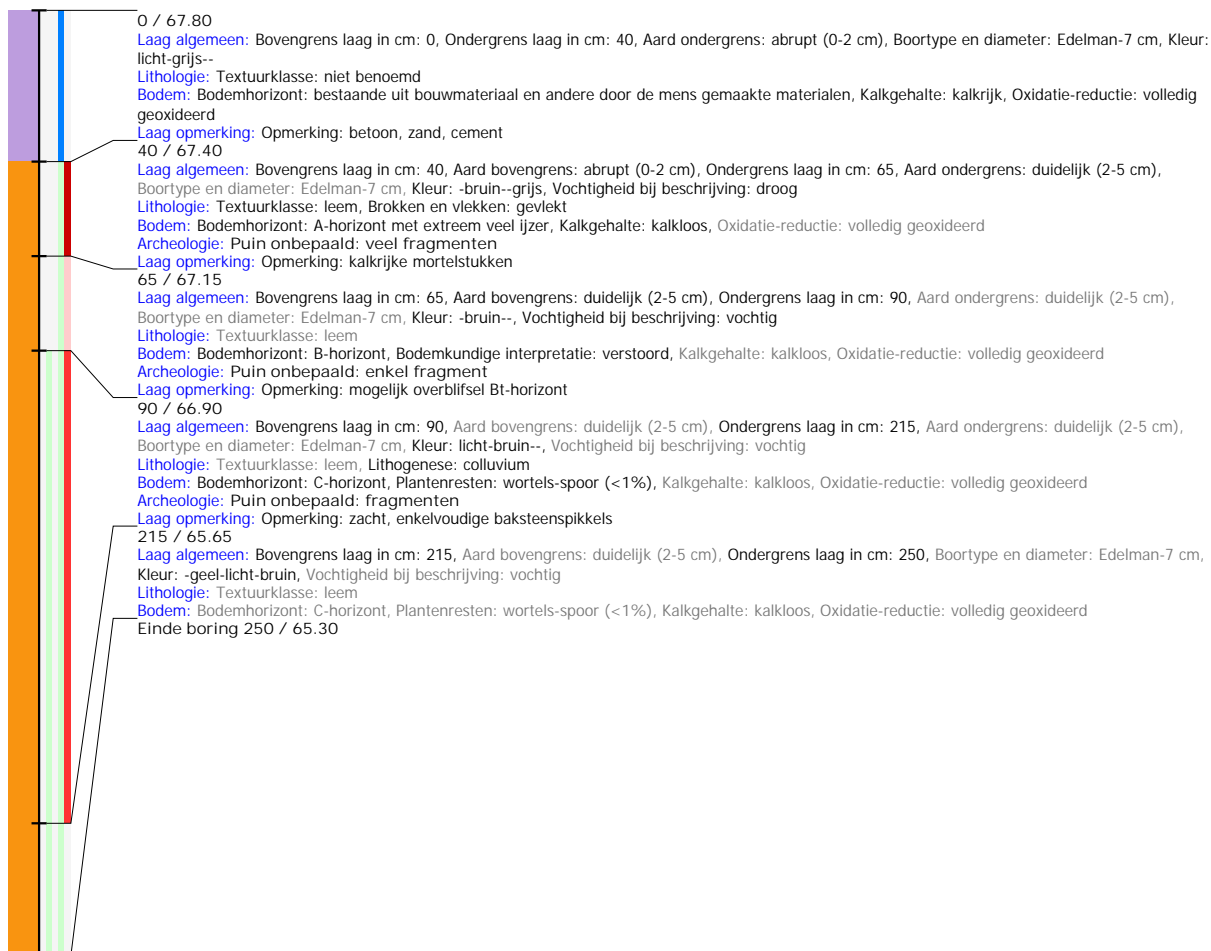
Boring: 2018141_5

Kop algemeen: Projectcode: 2018141, Boornummer: 5, Beschrijver(s): PP, Datum: 11-09-2018, Doel boring: landschappelijk booronderzoek, Weersomstandigheden: zonnig, Landgebruik: verhard, Boortechniek: handboring, Einddiepte boring in cm: 250

Coördinaten: X-coördinaat in meters: 158309.182, Y-coördinaat in meters: 170503.563, Precisie coördinaat: 1 cm, Coördinaatsysteem / epsg: Lambert 1972 (BE), Hoogte maaiveld in meters: 67.798, Precisie hoogte: 1 cm, Referentievlak hoogte: Tweede Algemene Waterpas, Bepalingsmethode maaiveldhoogte: GPS, Provincie: Vlaams Brabant, Gemeente: Wezembeek-Oppem

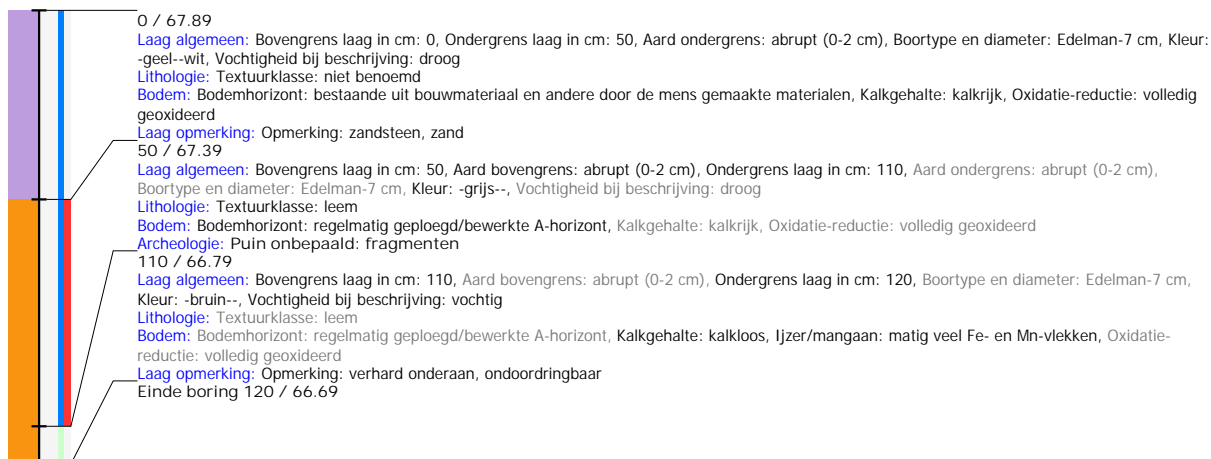
Plaats: Uitvoerder: BAAC Vlaanderen

Kop opmerking: Opmerking: GWT niet bereikt; leem overal nogal zandig



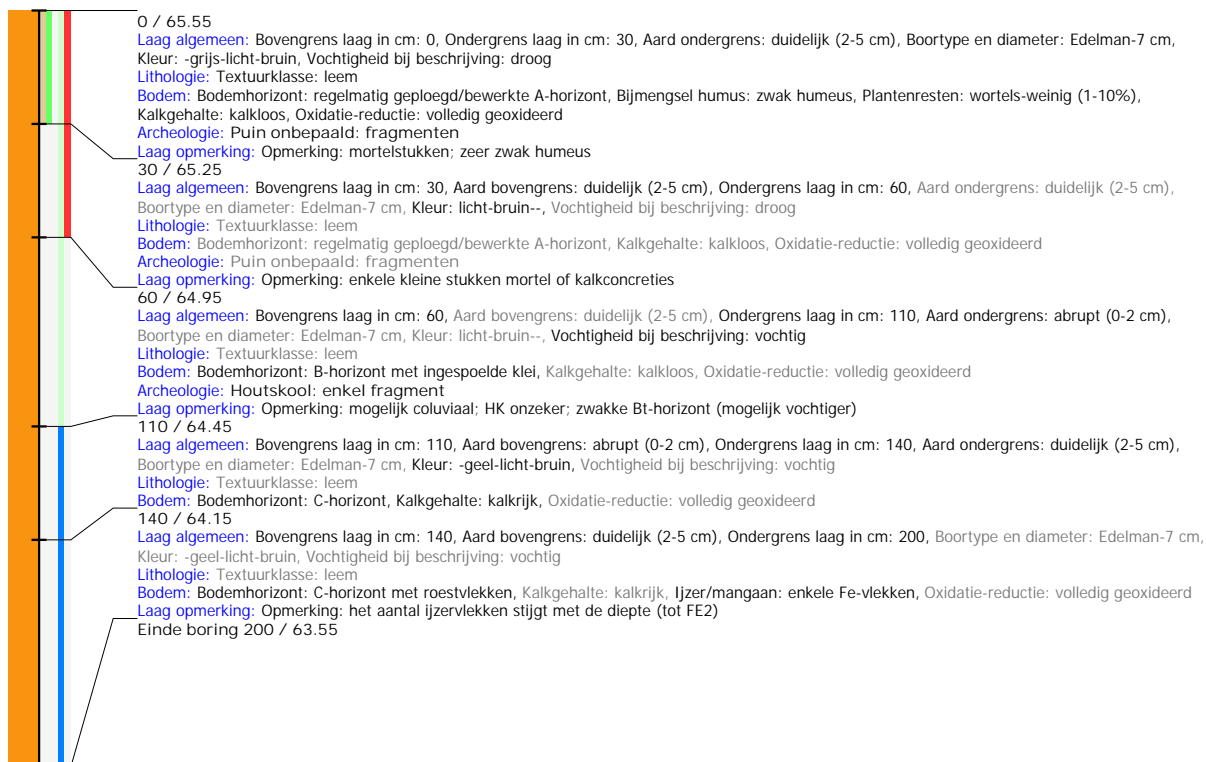
Boring: 2018141_6

Kop algemeen: Projectcode: 2018141, Boornummer: 6, Beschrijver(s): PP, Datum: 11-09-2018, Doel boring: landschappelijk booronderzoek, Weersomstandigheden: zonnig, Landgebruik: verhard, Boortechniek: handboring, Einddiepte boring in cm: 120
Coördinaten: X-coördinaat in meters: 158337.749, Y-coördinaat in meters: 170528.819, Precisie coördinaat: 1 cm, Coördinaatsysteem / epsg: Lambert 1972 (BE), Hoogte maaiveld in meters: 67.885, Precisie hoogte: 1 cm, Referentievlak hoogte: Tweede Algemene Waterpas, Bepalingsmethode maaiveldhoogte: GPS, Provincie: Vlaams Brabant, Gemeente: Wezembeek-Oppem
Plaats: Uitvoerder: BAAC Vlaanderen
Kop opmerking: Opmerking: GWT niet bereikt; verplaatst, ondoordringbaar



Boring: 2018141_7

Kop algemeen: Projectcode: 2018141, Boornummer: 7, Beschrijver(s): PP, Datum: 11-09-2018, Doel boring: landschappelijk booronderzoek, Weersomstandigheden: zonnig, Landgebruik: grasland, Boortechniek: handboring, Einddiepte boring in cm: 200
Coördinaten: X-coördinaat in meters: 158326.076, Y-coördinaat in meters: 170468.201, Precisie coördinaat: 1 cm, Coördinaatsysteem / epsg: Lambert 1972 (BE), Hoogte maaiveld in meters: 65.546, Precisie hoogte: 1 cm, Referentievlak hoogte: Tweede Algemene Waterpas, Bepalingsmethode maaiveldhoogte: GPS, Provincie: Vlaams Brabant, Gemeente: Wezembeek-Oppem
Plaats: Uitvoerder: BAAC Vlaanderen
Kop opmerking: Opmerking: GWT niet bereikt; verplaatst (7C BESCHRIJVEN)



Boring: 2018141_8

Kop algemeen: Projectcode: 2018141, Boornummer: 8, Beschrijver(s): PP, Datum: 11-09-2018, Doel boring: landschappelijk booronderzoek, Weersomstandigheden: zonnig, Landgebruik: grasland, Boortechniek: handboring, Einddiepte boring in cm: 200
Coördinaten: X-coördinaat in meters: 158369.021, Y-coördinaat in meters: 170484.643, Precisie coördinaat: 1 cm, Coördinaatsysteem / epsg: Lambert 1972 (BE), Hoogte maaiveld in meters: 64.812, Precisie hoogte: 1 cm, Referentievlak hoogte: Tweede Algemene Waterpas, Bepalingsmethode maaiveldhoogte: GPS, Provincie: Vlaams Brabant, Gemeente: Wezembeek-Oppem
Plaats: Uitvoerder: BAAC Vlaanderen
Kop opmerking: Opmerking: helling van een ophoging: GWT niet bereikt

