ARON bvba
Archeologisch Projectbureau

RAPPORT 655

Archeologienota
Meerbeek, Goedestraat

Nieuwbouw van 7 woongelegenheden

Bijlagen

Hanne De Langhe, Petra Driesen & Thomas Himpe
September 2018

BIJLAGEN

Bijlage 1: Periodentabel A4
Bijlage 2: Kadasterplan
Bijlage 3: Afbeeldingenlijst
Bijlage 4: Opmetingsplan bestaande toestand
Bijlage 5: Inplantingsplan en terreinsnedes
Bijlage 6: Detailplannen
Bijlage 7: Overzichtsplan aanwezige nutsleidingen op bestaande toestand (BT)
Bijlage 8: Proefsleuven op bestaande toestand (BT)
Bijlage 9: Proefsleuven op ontworpen toestand (BT)
Bijlage 10: Boorplan op bestaande toestand (BT)
Bijlage 11: Boorplan op ontworpen toestand (OT)

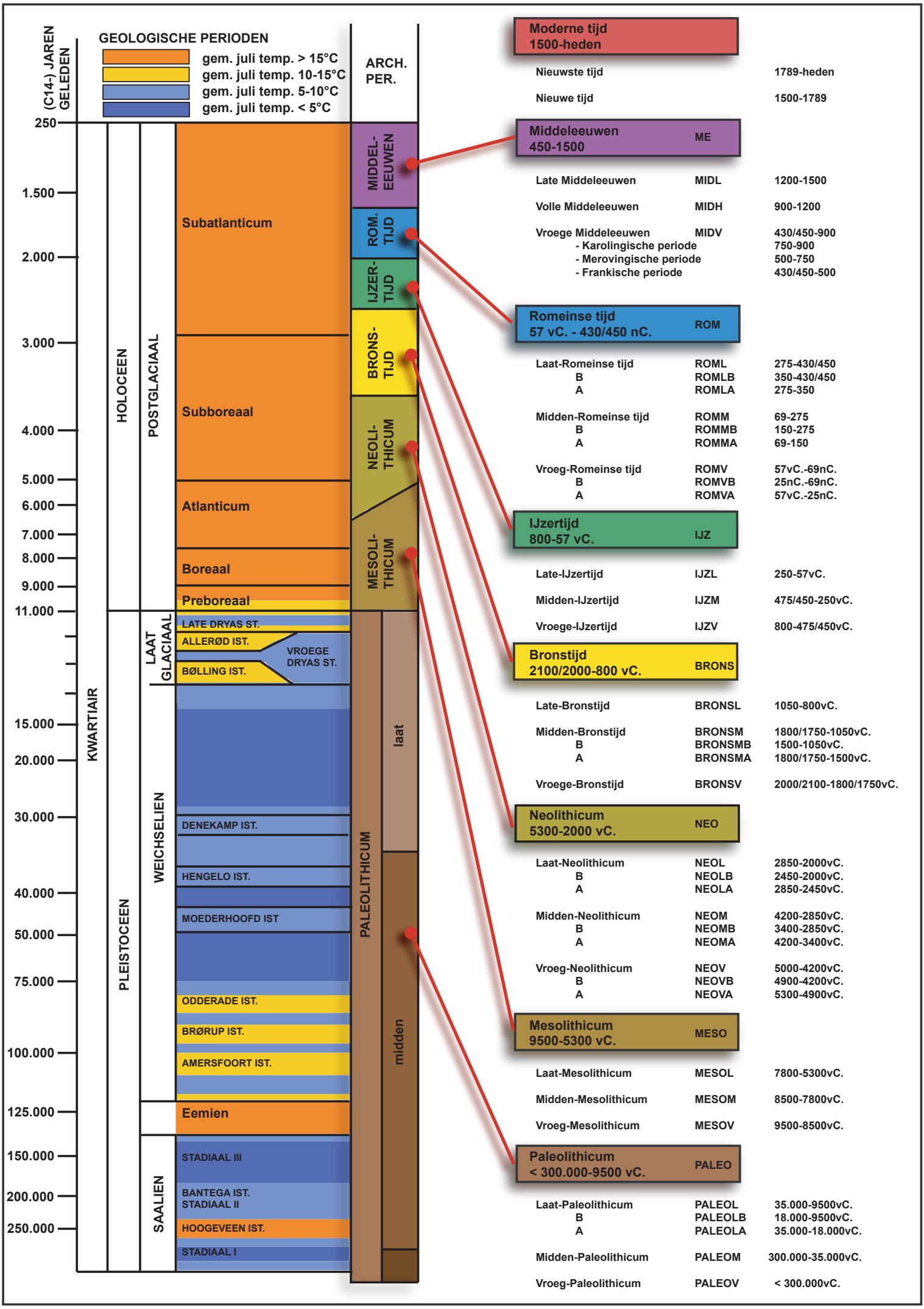
(C14-) JAREN GELEDEN
GEOLOGISCHE PERIODEN
gem. juli temp. > 15°C
gem. juli temp. 10-15°C
gem. juli temp. 5-10°C
gem. juli temp. < 5°C
ARCH. PER.
250
1.500
2.000
3.000
4.000
5.000
6.000
7.000
8.000
9.000
11.000
15.000
20.000
30.000
40.000
50.000
75.000
100.000
125.000
150.000
200.000
250.000
KWARTIAIR
HOLOCEEN
PLEISTOCEEN
POSTGLACIAAL
LAAT GLACIAAL
WEICHSELIEN
SAALIEN
Subatlanticum
Subboreaal
Atlanticum
Boreaal
Preboreaal
LATE DRYAS ST.
ALLERØD IST.
BØLLING IST.
VROEGE DRYAS ST.
DENEKAMP IST.
HENGELO IST.
MOEDERHOOFD IST
ODDERADE IST.
BRØRUP IST.
AMERSFOORT IST.
Eemien
STADIAAL III
BANTEGA IST.
STADIAAL II
HOOGEVEEN IST.
STADIAAL I
MIDDEL-EEUWEN
ROM. TIJD
IJZER-TIJD
BRONS-TIJD
NEOLI-THICUM
MESOLI-THICUM
PALEOLITHICUM
laat
midden
Moderne tijd 1500-heden
Nieuwste tijd 1789-heden
Nieuwe tijd 1500-1789
Middeleeuwen 450-1500 ME
Late Middeleeuwen MIDL 1200-1500
Volle Middeleeuwen MIDH 900-1200
Vroege Middeleeuwen MIDV 430/450-900
- Karolingische periode 750-900
- Merovingische periode 500-750
- Frankische periode 430/450-500
Romeinse tijd 57 vC. - 430/450 nC. ROM
Laat-Romeinse tijd ROML 275-430/450
B ROMLB 350-430/450
A ROMLA 275-350
Midden-Romeinse tijd ROMM 69-275
B ROMMB 150-275
A ROMMA 69-150
Vroeg-Romeinse tijd ROMV 57vC.-69nC.
B ROMVB 25nC.-69nC.
A ROMVA 57vC.-25nC.
IJzertijd 800-57 vC. IJZ
Late-IJzertijd IJZL 250-57vC.
Midden-IJzertijd IJZM 475/450-250vC.
Vroege-IJzertijd IJZV 800-475/450vC.
Bronstijd 2100/2000-800 vC. BRONS
Late-Bronstijd BRONSL 1050-800vC.
Midden-Bronstijd BRONSM 1800/1750-1050vC.
B BRONSMB 1500-1050vC.
A BRONSMA 1800/1750-1500vC.
Vroege-Bronstijd BRONSV 2000/2100-1800/1750vC.
Neolithicum 5300-2000 vC. NEO
Laat-Neolithicum NEOL 2850-2000vC.
B NEOLB 2450-2000vC.
A NEOLA 2850-2450vC.
Midden-Neolithicum NEOM 4200-2850vC.
B NEOMB 3400-2850vC.
A NEOMA 4200-3400vC.
Vroeg-Neolithicum NEOV 5000-4200vC.
B NEOVB 4900-4200vC.
A NEOVA 5300-4900vC.
Mesolithicum 9500-5300 vC. MESO
Laat-Mesolithicum MESOL 7800-5300vC.
Midden-Mesolithicum MESOM 8500-7800vC.
Vroeg-Mesolithicum MESOV 9500-8500vC.
Paleolithicum < 300.000-9500 vC. PALEO
Laat-Paleolithicum PALEOL 35.000-9500vC.
B PALEOLB 18.000-9500vC.
A PALEOLA 35.000-18.000vC.
Midden-Paleolithicum PALEOM 300.000-35.000vC.
Vroeg-Paleolithicum PALEOV < 300.000vC.

ARON bvba
Archeologisch projectbureau
Neremweg 110 - 3700 Tongeren

Site: Meerbeek, Goedestraat

Projectnr ARON: ME-18-GOE
Projectcode onderzoek: 2018I73

Bron: QGIS/Geopunt 07/09/2018
Digitaal plan, aanmaakschaal 1:1000

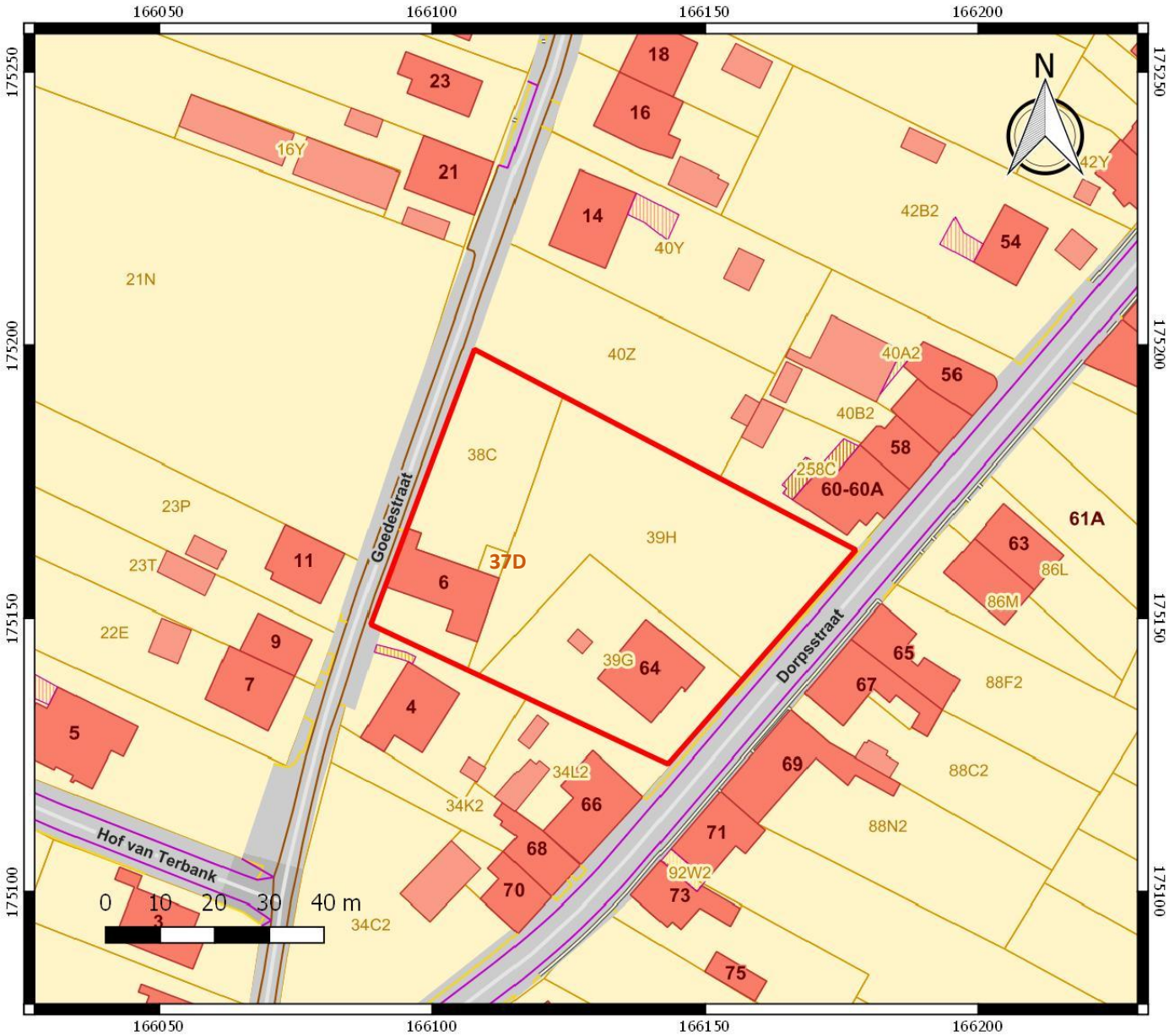

ARON bvba
Archeologisch Projectbureau

Nr	Type	Soort	Onderwerp	Aanmaakschaal	Aanmaakwijze	Aanmaakdatum	Opmerking
1	Plan	Kadasterplan	Locatie onderzoeksterrein	1:1000	Digitaal (Qgis/Geopunt)	7/09/2018	*Bijlage 2*
2	Kaart	Topografische kaart	Locatie onderzoeksterrein	1:7500	Digitaal (Qgis/Geopunt)	7/09/2018	/
3	Plan	Ontwerpplan	Geplande werken	1:250	Digitaal (BeneensHeynenArchitecten)	7/09/2018	*Bijlage 5*
4	Foto	Orthofoto	Huidige toestand	1:1000	Digitaal (Qgis/Geopunt)	7/09/2018	/
5	Kaart	Bodembedekkingskaart	Bodemgebruik in 2012	1:2000	Digitaal (Qgis/Geopunt)	7/09/2018	/
6	Kaart	Traditionele landschappen	Locatie onderzoeksterrein	1:10 000	Digitaal (Qgis/Geopunt)	7/09/2018	/
7	Plan	Digitaal hoogtemodel	DHM overzicht	1:10 000	Digitaal (Qgis/Geopunt)	7/09/2018	/
8	Plan	Digitaal hoogtemodel (detail)	DHM terrein	1:1500	Digitaal (Qgis/Geopunt)	7/09/2018	/
9	Plan	Kadasterplan met hoogteprofielen	Situering en hoogteprofielen	1:1000	Digitaal (Qgis/Geopunt)	7/09/2018	/
10	Kaart	Tertiairgeologische kaart	Tertiaire ondergrond	1:7500	Digitaal (Qgis/Geopunt)	7/09/2018	/
11	Kaart	Quartairprofieltypekaart	Quartiare ondergrond	1:7500	Digitaal (Qgis/Geopunt)	7/09/2018	/
12	Kaart	Bodemkaart	Verschillende bodems	1:7500	Digitaal (Qgis/Geopunt)	7/09/2018	/
13	Kaart	Bodemerosiekaart	Potentiële erosie per perceel in 2018	1:5000	Digitaal (Qgis/Geopunt)	7/09/2018	/
14	Kaart	Historische kaart	Villaretkaart	1:5000	Digitaal (Qgis/Geopunt)	7/09/2018	/
15	Kaart	Historische kaart	Ferrariskaart	1:2000	Digitaal (Qgis/Geopunt)	7/09/2018	/
16	Kaart	Historische kaart	Primitieve kadasterkaart	1:2000	Digitaal (Qgis/Cartsius)	7/09/2018	/
17	Kaart	Historische kaart	Popp-kaart	1:3000	Digitaal (Qgis/Geopunt)	7/09/2018	/
18	Kaart	Historische kaart	Atlas der buurtwegen	1:4000	Digitaal (Qgis/Geopunt)	7/09/2018	/
19	Kaart	Historische kaart	Vandermaelen	1:5000	Digitaal (Qgis/Geopunt)	7/09/2018	/
20	Kaart	Historische kaart	Topografische kaart uit 1873	1:5000	Digitaal (Qgis/Cartesius)	7/09/2018	/
21	Kaart	Historische kaart	Topografische kaart uit 1904	1:5000	Digitaal (Qgis/Cartesius)	7/09/2018	/
22	Kaart	Historische kaart	Topografische kaart uit 1939	1:5000	Digitaal (Qgis/Cartesius)	7/09/2018	/
23	Kaart	Historische kaart	Topografische kaart uit 1969	1:5000	Digitaal (Qgis/Cartesius)	7/09/2018	/
24	Foto	Orthofoto	Toestand in 1971	1:2000	Digitaal (Qgis/Geopunt)	7/09/2018	/
25	Kaart	Historische kaart	Topografische kaart uit 1981	1:5000	Digitaal (Qgis/Cartesius)	7/09/2018	/
26	Plan	Centrale archeologische inventaris	Locaties en gebeurtenissen	1:7500	Digitaal (Qgis/Geo.onroerenderfgoed.be)	7/09/2018	/
27	Plan	KLIP	Aanwezige nutsleidingen	1:300	Digitaal(Autocad/Aron)	7/09/2018	*Bijlage 7*
28	Schema	Tekening	Hypothetische gradiëntzone	Onbekend	Digitaal (M. Verhoeven et.al.)	Onbekend	/
29	Schema	Tekening	Beslissingshefboom	Onbekend	Digitaal (Onroerend erfgoed, CGP 2.0.)	Onbekend	/

30	Plan	Kadasterplan	Locatie onderzoeksterrein	1:1000	Digitaal (Qgis/Geopunt)	7/09/2018	*Bijlage 2*
31	Plan	Boorplan	Boringen op bestaande toestand	1:300	Digitaal (Autocad/Aron)	25/09/2018	*Bijlage 10*
32	Plan	Boorplan	Boringen op ontworpen toestand	1:300	Digitaal (Autocad/Aron)	25/09/2018	*Bijlage 11*
33	Plan	Sleuvenplan	Proefsleuven op bestaande toestand	1:300	Digitaal (Autocad/Aron)	13/09/2018	*Bijlage 8*
34	Plan	Sleuvenplan	Proefsleuven op ontworpen toestand	1:300	Digitaal (Autocad/Aron)	13/09/2018	*Bijlage 9*

Gemeente KORTENBERG

3e afdeling / Meerbeek

Sectie B - Nr.39G, 39H, 38C & 37D

Schaal 1/500

Referentienummer plan van afbakening: 24068/10124

Plan van opmeting

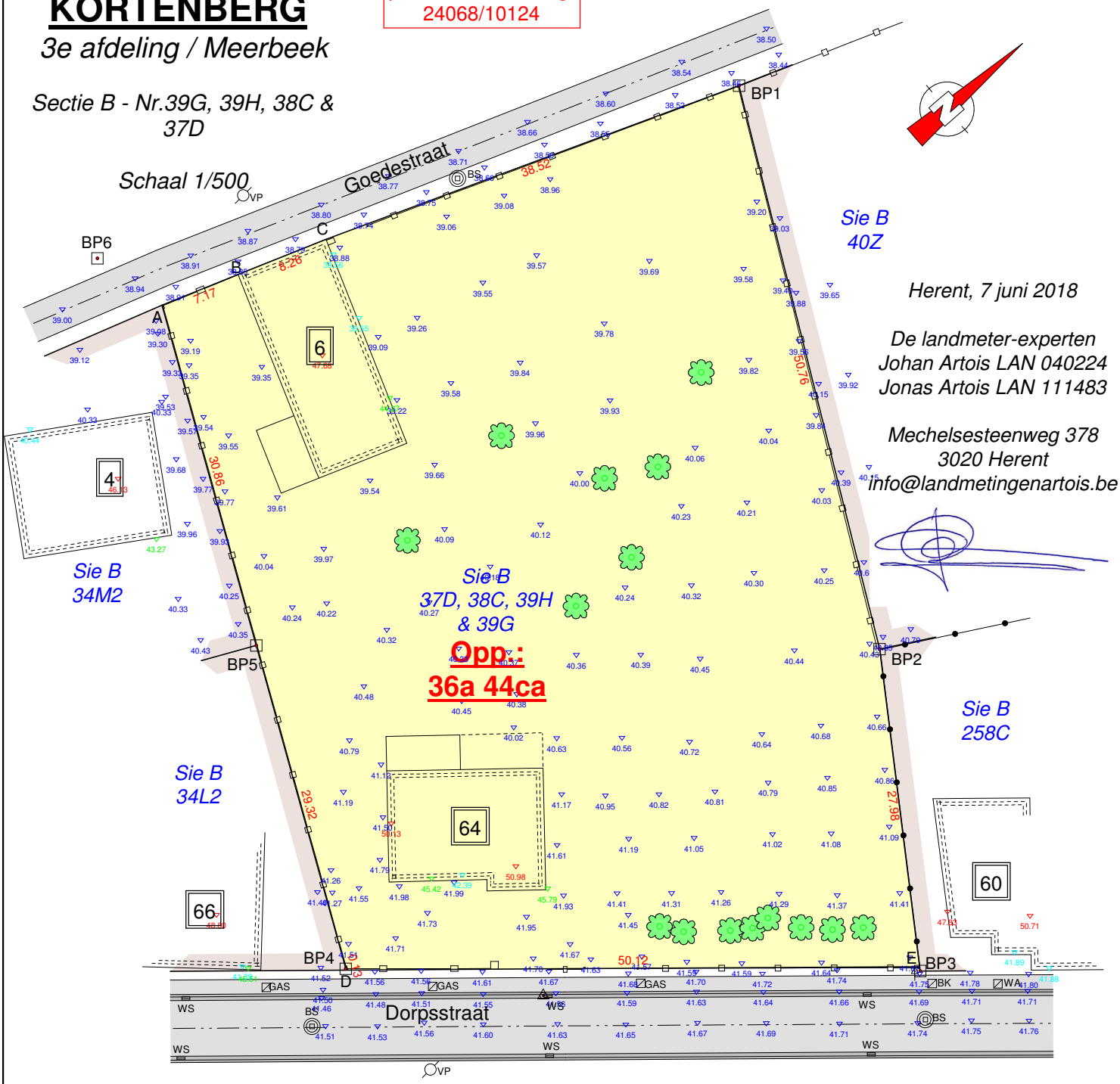

Herent, 7 juni 2018

De landmeter-experten
Johan Artois LAN 040224
Jonas Artois LAN 111483

Mechelsesteenweg 378
3020 Herent
info@landmetingenartois.be

Plan opgemaakt op basis van eigen meetgegevens, teruggevonden grenspalen, plan landmeter Jeroen Willems, dd. 11/04/2017, plan landmeter Jeroen Willems, dd. 15/04/2014, plan landmeter Louis Struyf, dd. 11/08/1966 en rooilijnplan landmeter Frooninckx P., dd. 01/07/1985. BP1 tem BP6 betreffen bestaande betonnen grenspalen en de punten A tem E worden niet gematerialiseerd.

Coördinaten Lambert 72

Punt	X	Y
BP6	166082.25	175147.34
A	166089.05	175148.91
B	166091.36	175155.70
C	166094.09	175163.50
D	166143.48	175122.95
E	166176.11	175161.00
BP1	166107.61	175199.57
BP2	166152.85	175176.55
BP3	166176.43	175160.78
BP4	166143.36	175123.01
BP5	166116.90	175135.63

LEGENDE :

WS	waterslikker
BS	bezoeksschouw
EP	electriciteitspaal
VP	verlichtingspaal
TV	tv- en internetaansluiting
EL	electriciteitsvoorziening
WA	afsluitkraan water
GA	afsluitkraan gas
BP	bestaande eigendomspaal
NP	nieuwe eigendomspaal
AP	afsluitingspaal
IP	inspectieput
BK	brandkraan water
-0,43	hoogte TAW
-0,43	hoogte kroonlijst
-0,43	hoogte dorpel
-0,43	hoogte nok
-0,43	hoogte referentienagel

ARTOIS
EXPERT IN LANDMETEN

10083

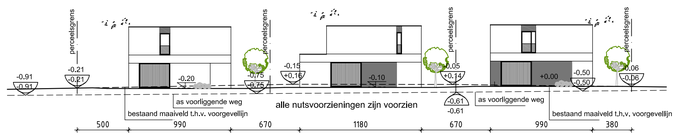

profiel b-b

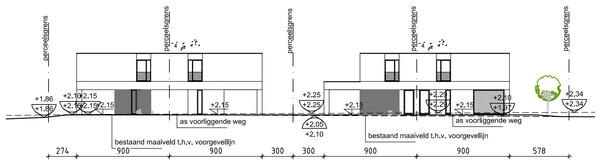

profiel c-c

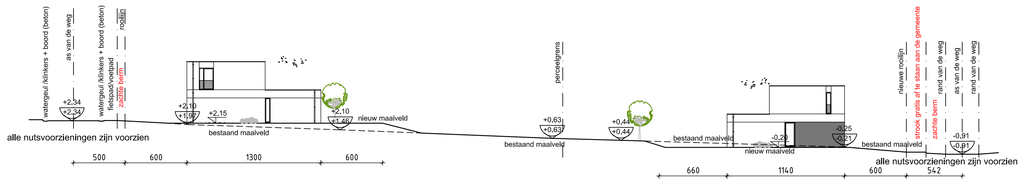

ontplooid profiel d-d

ontplooid profiel e-e

omgevingsplan

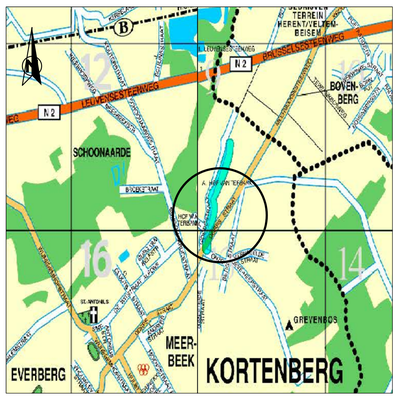

liggingsplan

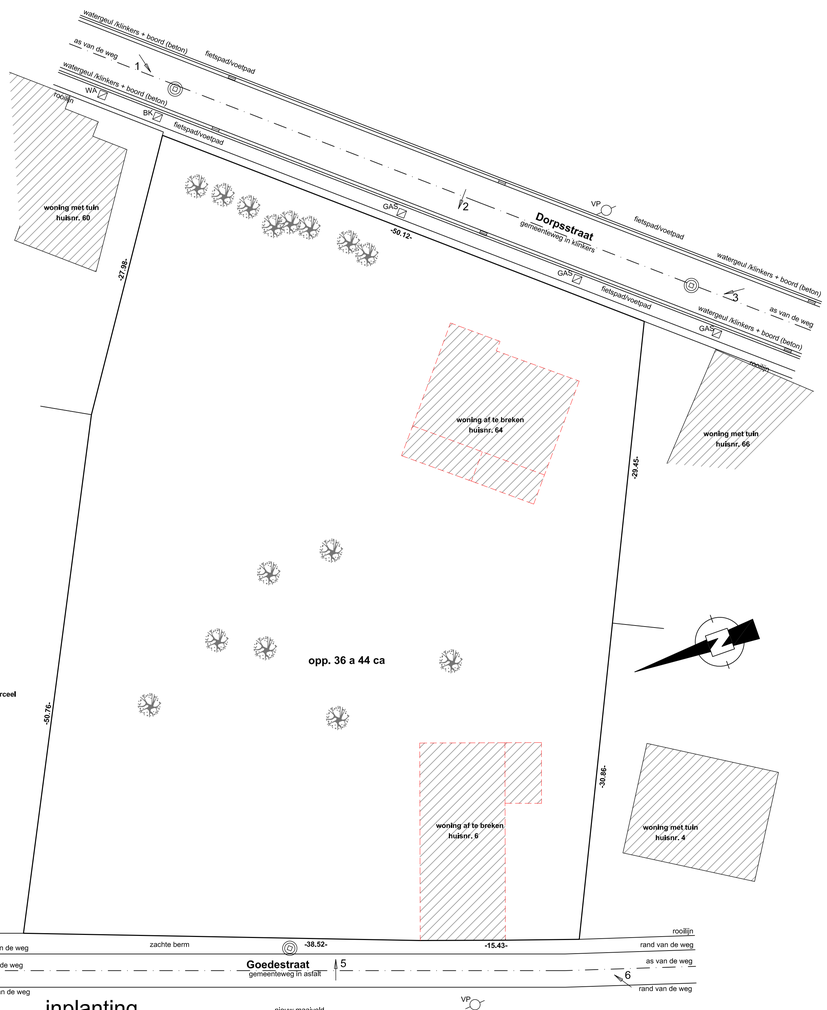

inplanting
bestaande toestand

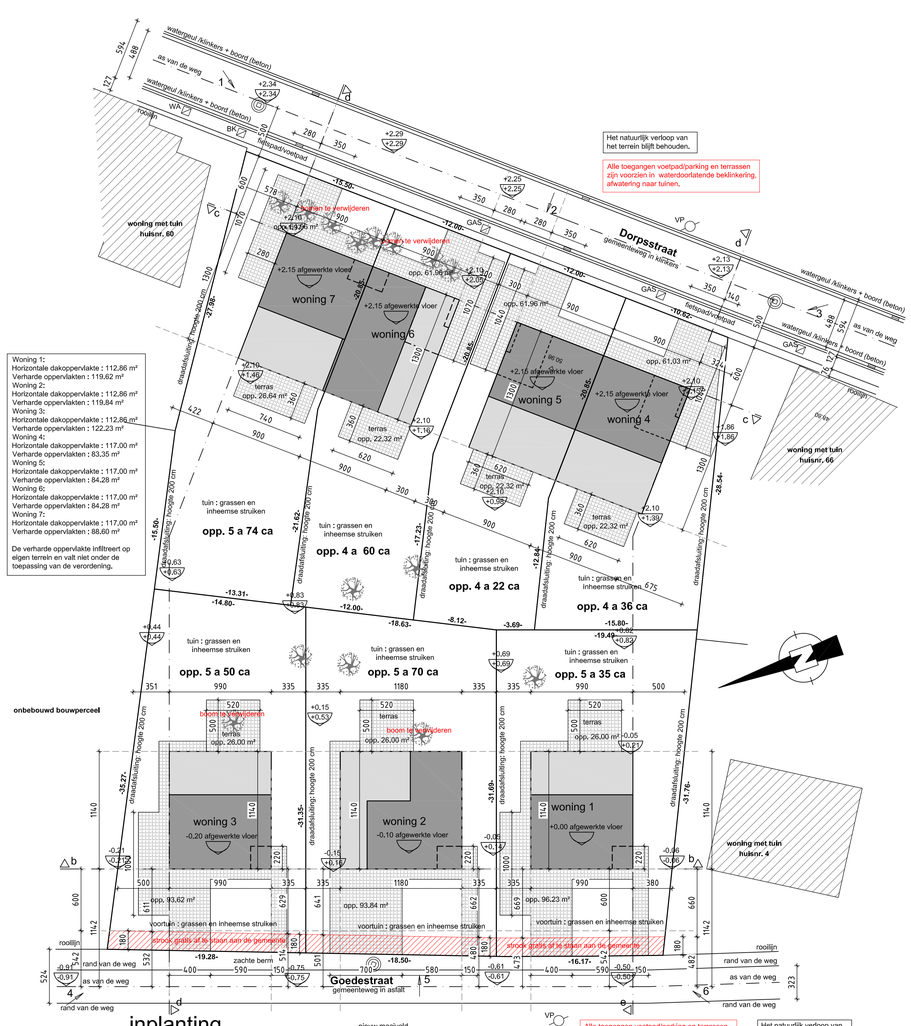

Woning 1:
Horizontale dakoppervlakte : 112,86 m²
Verharde oppervlakten : 119,62 m²
Woning 2:
Horizontale dakoppervlakte : 112,86 m²
Verharde oppervlakten : 119,84 m²
Woning 3:
Horizontale dakoppervlakte : 112,86 m²
Verharde oppervlakten : 122,23 m²
Woning 4:
Horizontale dakoppervlakte : 117,00 m²
Verharde oppervlakten : 83,35 m²
Woning 5:
Horizontale dakoppervlakte : 117,00 m²
Verharde oppervlakten : 84,28 m²
Woning 6:
Horizontale dakoppervlakte : 117,00 m²
Verharde oppervlakten : 84,28 m²
Woning 7:
Horizontale dakoppervlakte : 117,00 m²
Verharde oppervlakten : 88,60 m²

De verharde oppervlakte infiltreert op eigen terrein en valt niet onder de toepassing van de verordening.

inplanting
nieuwe toestand

MAC nv

voorwerp van de aanvraag Bouwen van 3 éengezinswoningen in open bebouwing en 4 éengezinswoningen, half open bebouwing

bouwheer: MAC nv
Refugiestraat 23–25, 3920 Diest

ligging: Goedestraat – Dorpsstraat
3078 Meerbeek

index	datum	wijzigingen: gezien en goedgekeurd door bouwheer – aannemer – architect	dossier nummer

schaal	inhoud plan	plan nr.
1/250	INPLANTINGSPLAN	8 – 8
1/250	PROFIELEN	
1/20000	LIGGINGSPLAN	
1/2500	OMGEVINGSPLAN	

handtekening bouwheer handtekening architect

architectenvennootschap beneens heynen bdbba
hoogstraete 8 bus 1 +32 (0)13 55 31 56 btw BE 0875 696 994 info@beneensheynen.be
B–3540 herk-de-stad +32 (0)489 53 31 56 IBAN 0014 6227 6012 www.beneensheynen.be
beneensheynenarchitecten

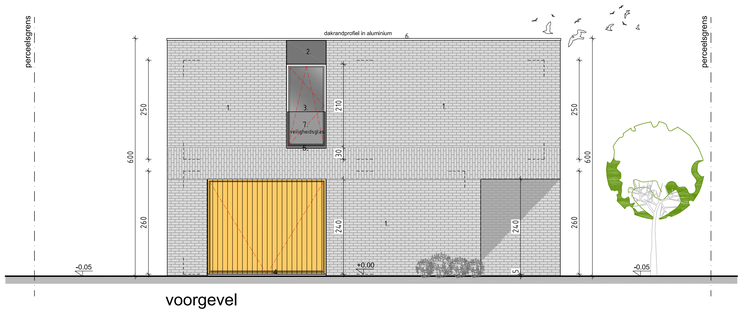

voorgevel

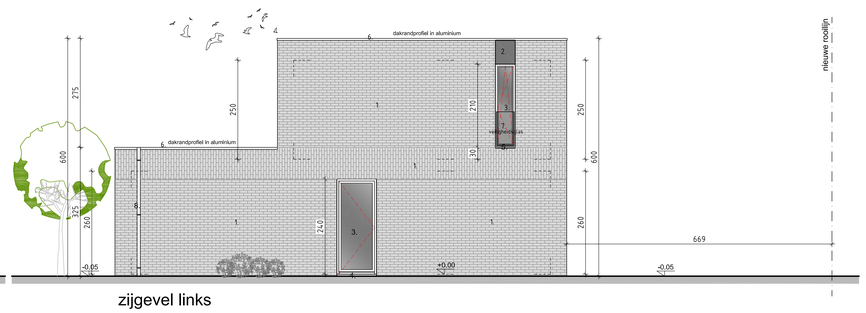

zijgevel links

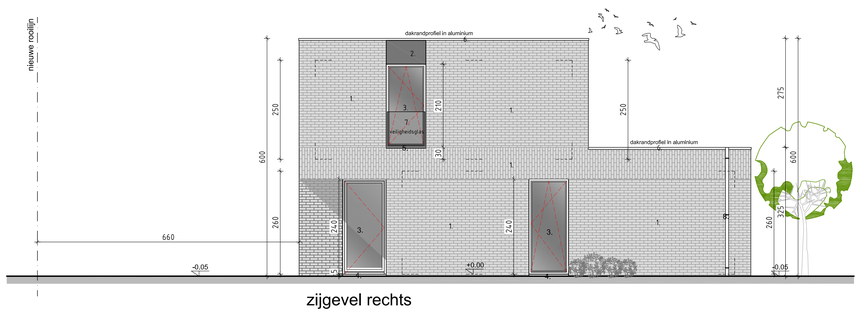

zijgevel rechts

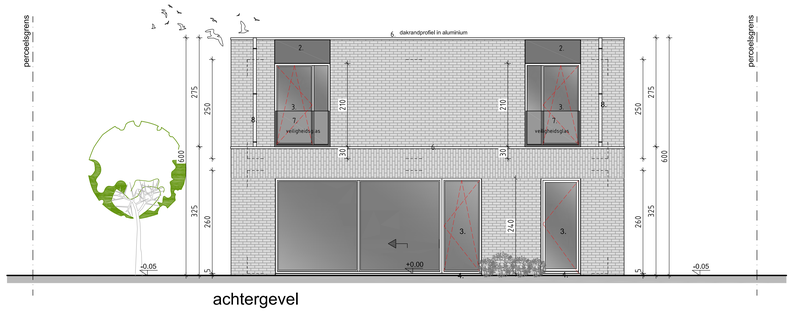

achtergevel

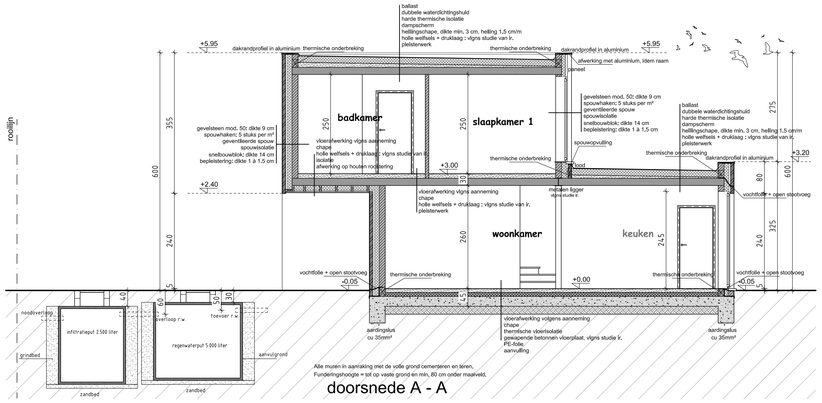

doorsnede A - A

LEGENDE	MATERIAALGEBRUIK
beton	1. grijs/beige genuanceerde gevelsteen
snelbouwsteen	2. gevelpanelen, zwart/grijs
gevelsteen	3. aluminium schrijnwerk, zwart/grijs
harde isolatie (PIR, PUR, ...)	4. dorpels in blauwe steen
zachte isolatie (minerale wol, ...)	5. dorpels in aluminium
isolerende vloeruitvulling (gespoten PU, EPS chape, ...)	6. dakrandprofiel in aluminium
afvoer regenwater	7. balustrade in gelaagd veiligheidsglas
afvoer non-fecaliën	8. zinken regenwaterafvoer
afvoer fecaliën	

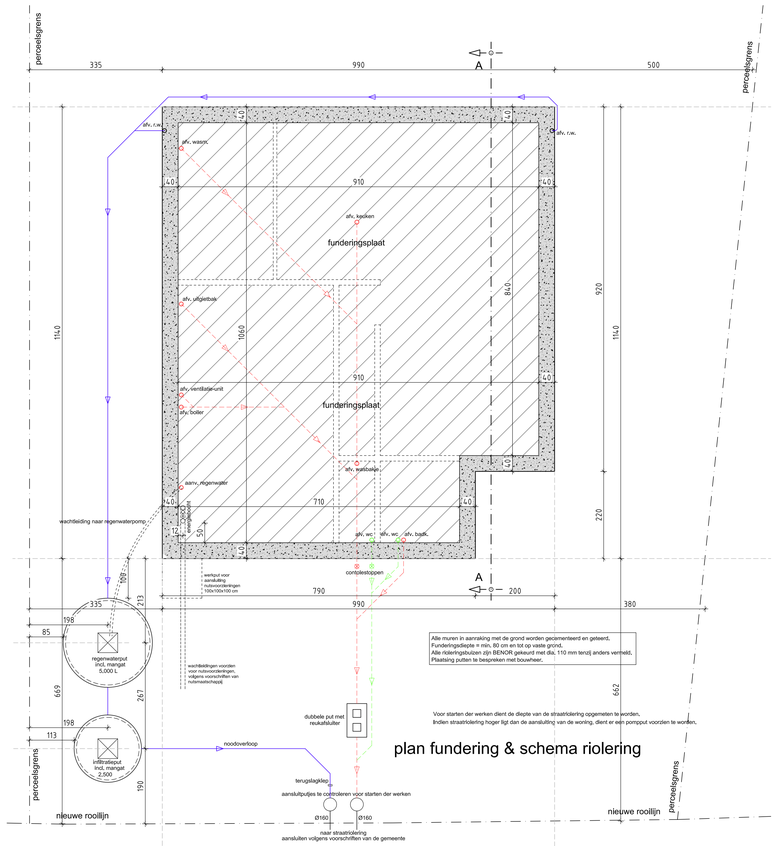

plan fundering & schema riolering

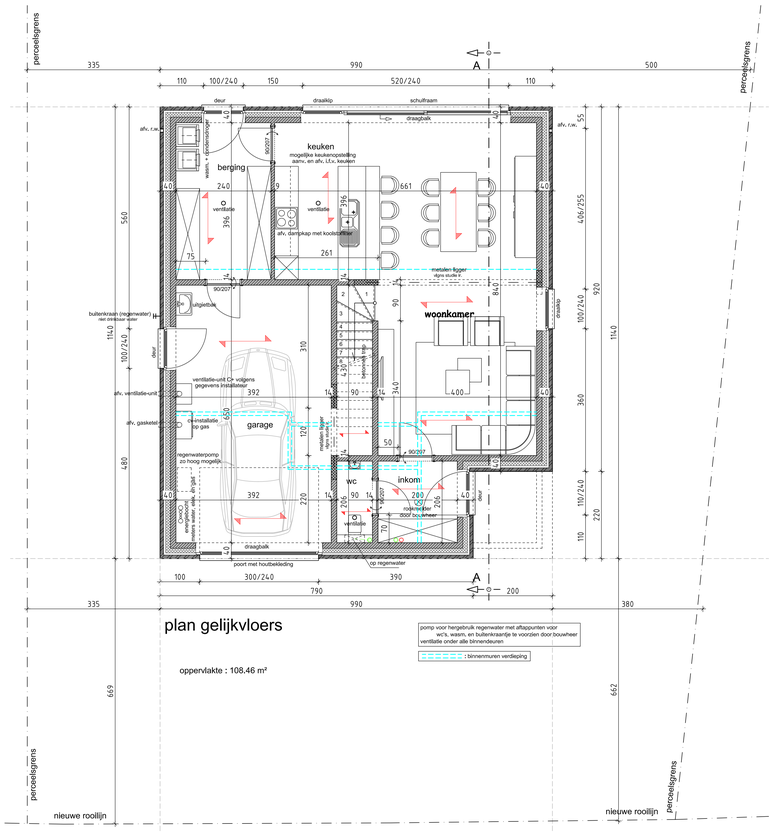

plan gelijkvloers

oppervlakte : 108.46 m²

pomp voor hergebruik regenwater met aftappunten voor
wc's, wasm. en buitenkraantje te voorzien door bouwheer
ventilatie onder alle binnendeuren

: binnenmuren verdieping

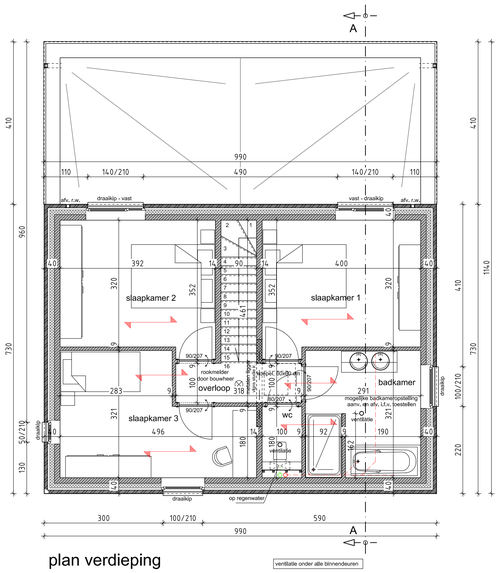

plan verdieping

oppervlakte : 72.27 m²

ventilatie onder alle binnendeuren

Woning 1, Goedestraat

MAC nv

voorwerp van de aanvraag: Bouwen van 3 éengezinswoningen in open bebouwing en 4 éengezinswoningen, half open bebouwing

bouwheer: MAC nv
Refugiestraat 23-25, 3920 Diest

ligging: Goedestraat – Dorpsstraat
3078 Meerbeek

index	datum	wijzigingen: geden en goedgekeurd door bouwheer – aannemer – architect	dossier nummer

schaal	inhoud plan	plan nr.
1/50	GRONDPLANNEN FUNDERING – GELIJKVLOERS – VERDIEPING	1 — 8
1/50	GEVELS	
1/50	DOORSNEDE	

handtekening bouwheer | handtekening architect

architectenvennootschap: hoosdlaanlaa. 8 box 1 t +32 (0)13 55 21 56 btw BE 0875 698 884 info@beneensheynen.be
beneens heynen bvba B-3540 heks-ren-wint v.32 (0)466 53 31 ip/BTW 0874 622? 8070 www.beneensheynen.be
beneensheynenarchitecten

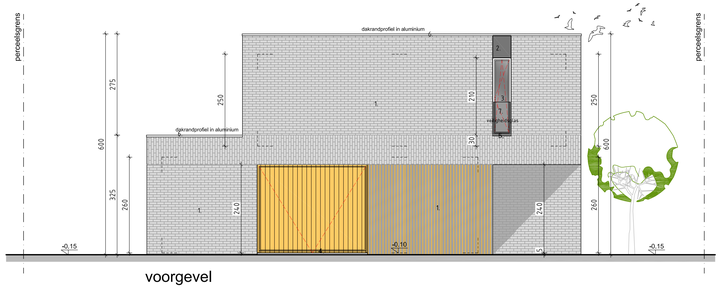

voorgevel

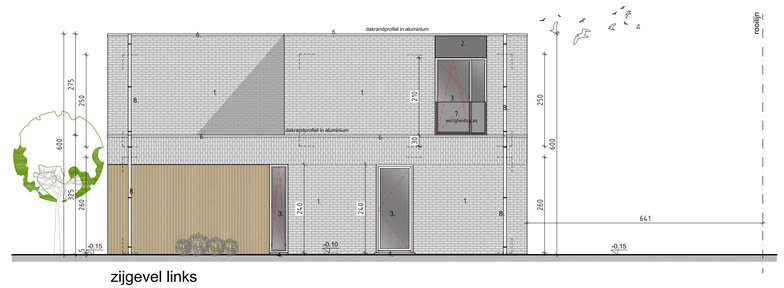

zijgevel links

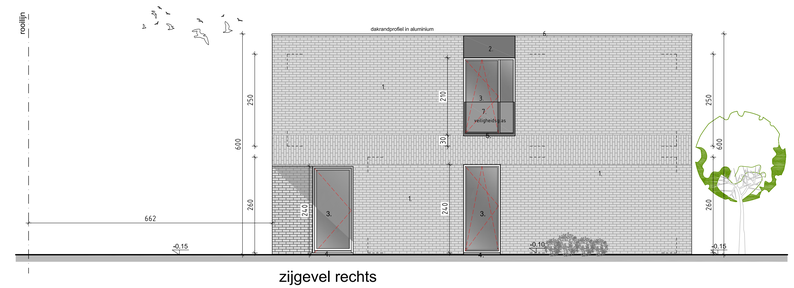

zijgevel rechts

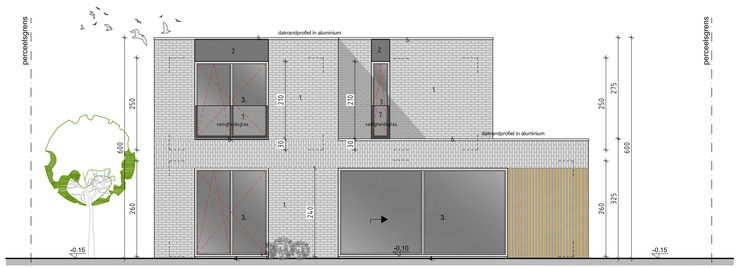

achtergevel

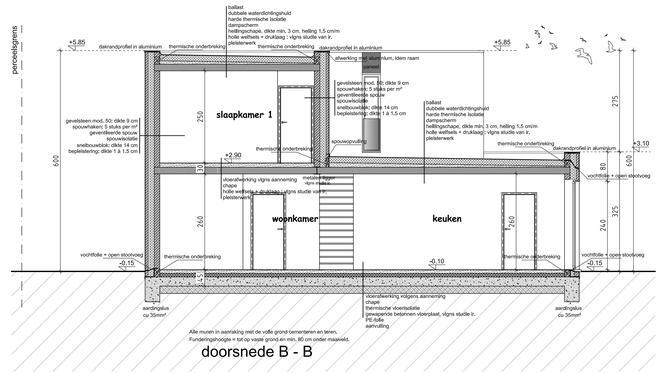

doorsnede B - B

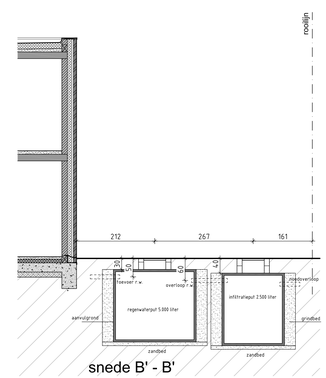

snede B' - B'

LEGENDE	MATERIAALGEBRUIK
beton	1. grijs/beige genuanceerde gevelsteen
snelbouwsteen	2. gevelpanelen, zwart/grijs
gevelsteen	3. aluminium schrijnwerk, zwart/grijs
harde isolatie (PIR, PUR, ...)	4. dorpels in blauwe steen
zachte isolatie (minerale wol, ...)	5. dorpels in aluminium
isolerende vloeruitvulling (gespoten PU, EPS chape, ...)	6. dakrandprofiel in aluminium
afvoer regenwater	7. balustrade in gelaagd veiligheidsglas
afvoer non-fecaliën	8. zinken regenwaterafvoer
afvoer fecaliën	

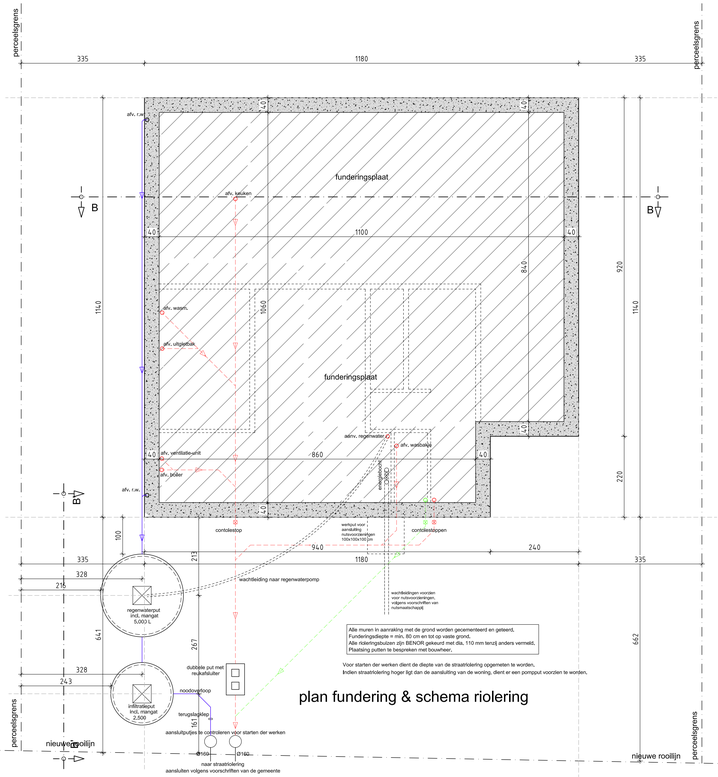

plan fundering & schema riolering

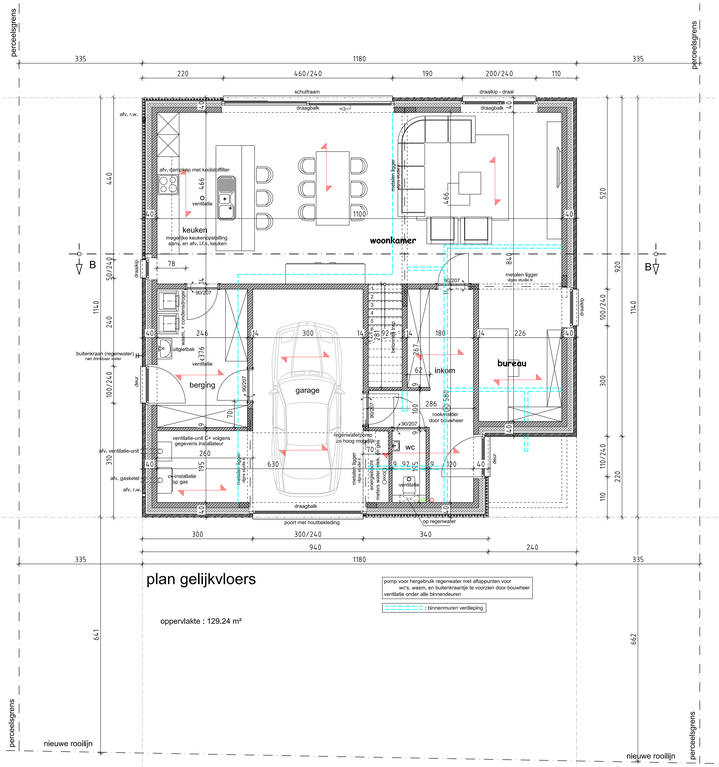

plan gelijkvloers

oppervlakte : 129.24 m²

pomp voor hergebruik regenwater met aftappunten voor wc's, wasm. en bulterinkraantje te voorzien door bouwheer
ventilatie onder alle binnendeuren
: binnenmuren verdieping

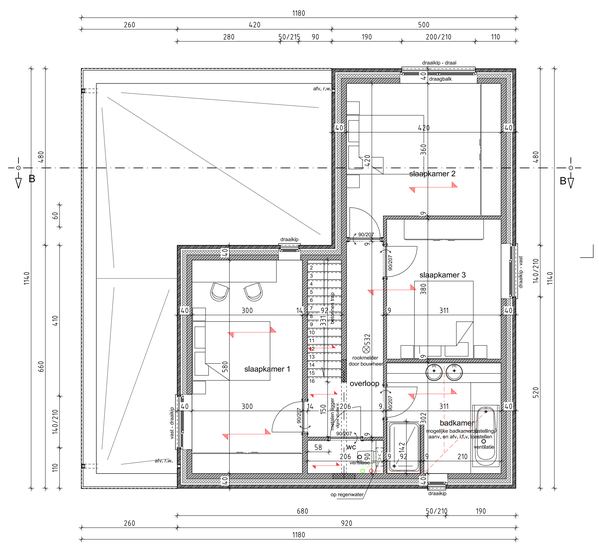

plan verdieping

oppervlakte : 84.72 m²

Woning 2, Goedestraat

MAC nv

voorwerp van de aanvraag Bouwen van 3 ééngezinswoningen in open bebouwing en 4 ééngezinswoningen, half open bebouwing

bouwheer: MAC nv, Refugiestraat 23–25, 3920 Diest

ligging: Goedestraat – Dorpsstraat, 3078 Meerbeek

index	datum	wijzigingen: gezien en goedgekeurd door bouwheer – aannemer – architect	dossier nummer

schaal	tekeningen plan	plan nr.
1/50	GRONDPLANNEN FUNDERING – GELIJKVLOERS – VERDIEPING	
1/50	GEVELS	
1/50	DOORSNEDE	2 – 8

handtekening bouwheer | handtekening architect

architectenvennootschap: kouterbaanlaan, 8 bus 1 +32 (0)13 35 31 56 tele 32 (0)13 336 184 info@beneensheyenarchitecten.be
beneens heyenen bvba : 8 - 2340 herentals +32 (0)473 33 31 36/BTW 0474 627 809 www.beneensheyenen.be
beneensheyenarchitecten

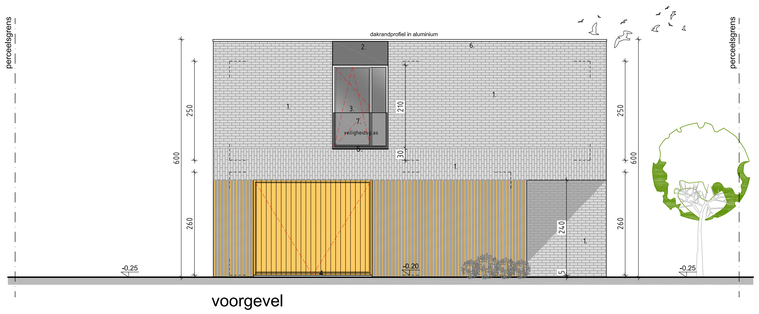

voorgevel

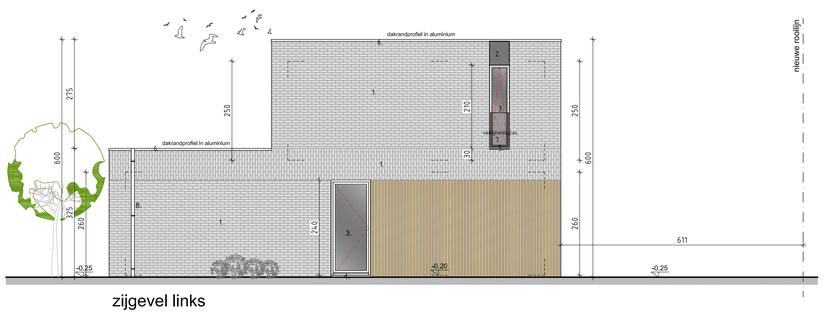

zijgevel links

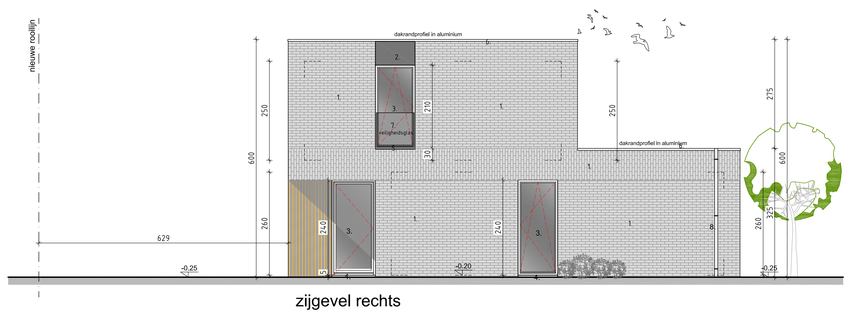

zijgevel rechts

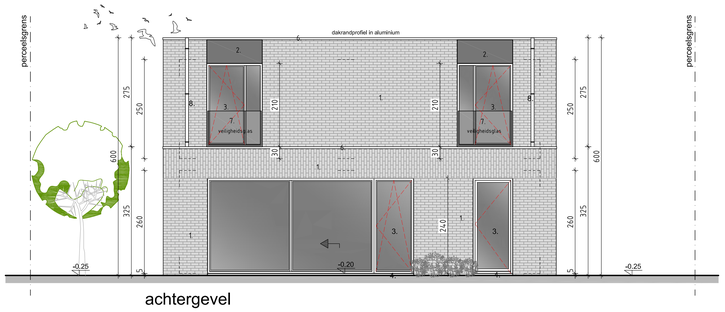

achtergevel

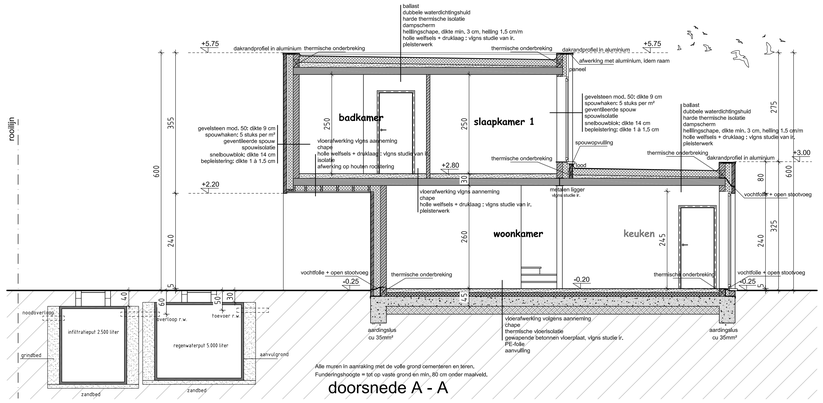

doorsnede A - A

LEGENDE	MATERIAALGEBRUIK
beton	1. grijs/beige genuanceerde gevelsteen
snelbouwsteen	2. gevelpanelen, zwart/grijs
gevelsteen	3. aluminium schrijnwerk, zwart/grijs
harde isolatie (PIR, PUR, ...)	4. dorpels in blauwe steen
zachte isolatie (minerale wol, ...)	5. dorpels in aluminium
isolerende vloeruitvulling (gespoten PU, EPS chape, ...)	6. dakrandprofiel in aluminium
afvoer regenwater	7. balustrade in gelaagd veiligheidsglas
afvoer non-fecaliën	8. zinken regenwaterafvoer
afvoer fecaliën	

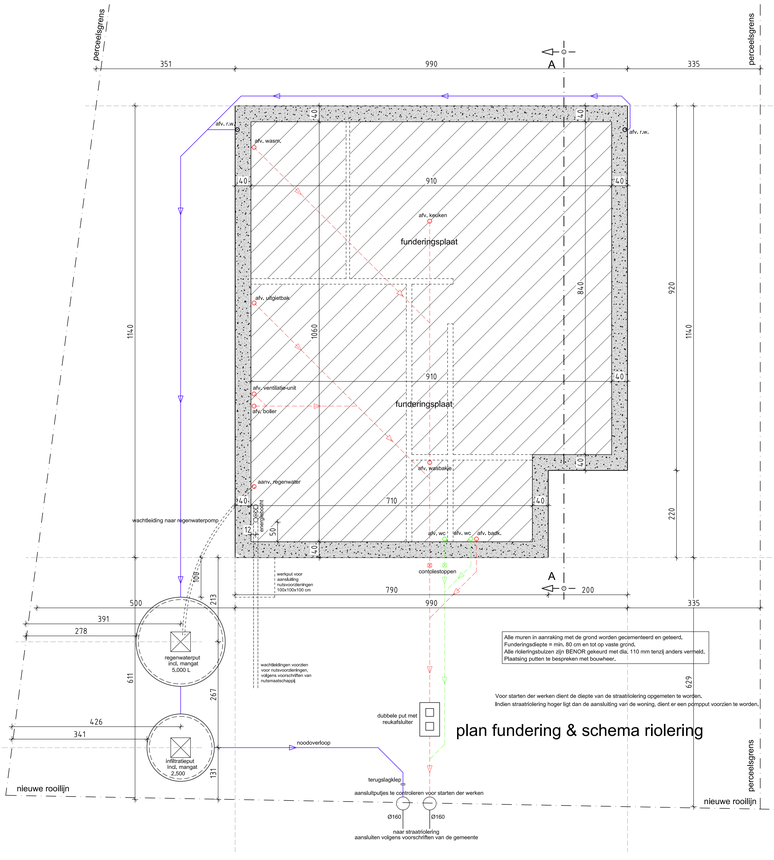

plan fundering & schema riolering

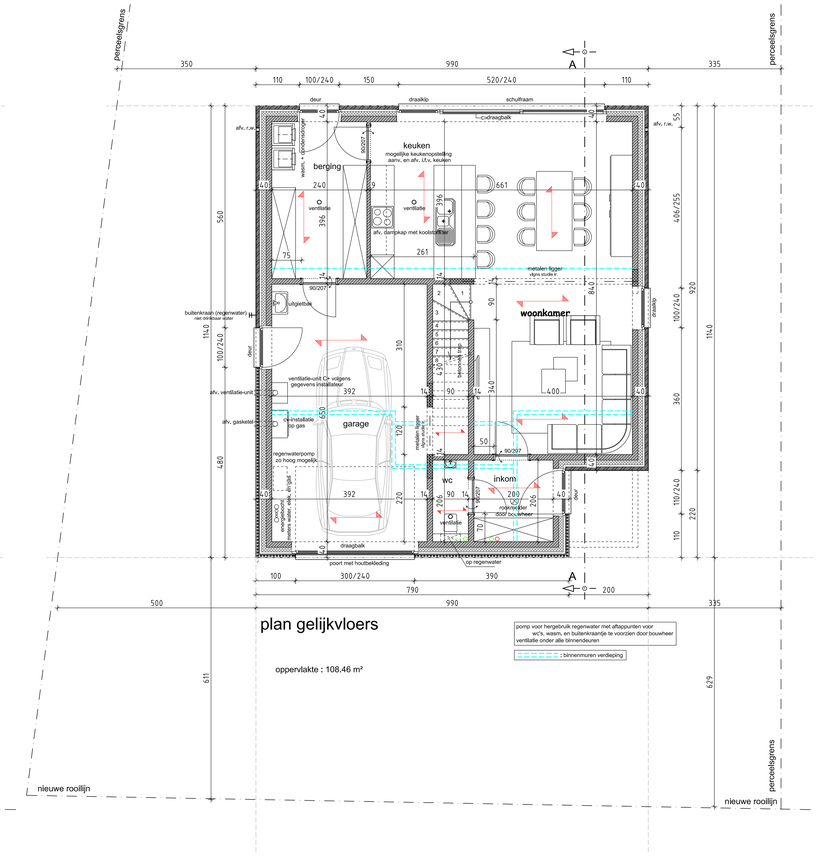

plan gelijkvloers

oppervlakte : 108.46 m²

pomp voor hergebruik regenwater met aftappunten voor wc's, wasm. en buitenkraantje te voorzien door bouwheer
ventilatie onder alle binnendeuren
: binnenmuren verdieping

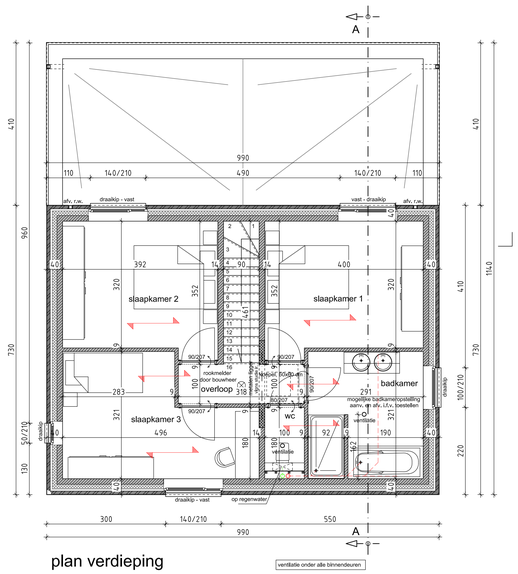

plan verdieping

oppervlakte : 72.27 m²

Woning 3, Goedestraat

MAC nv

voorwerp van de aanvraag Bouwen van 3 éengezinswoningen in open bebouwing en 4 éengezinswoningen, half open bebouwing

bouwheer MAC nv
Refuglestraat 23-25, 3920 Diest

ligging Goedestraat – Dorpsstraat
3078 Meerbeek

index	datum	wijzigingen: gezien en goedgekeurd door bouwheer – aannemer – architect	dossier nummer

schaal	inhoud plan	plan nr.
1/50	GRONDPLANNEN FUNDERING – GELIJKVLOERS – VERDIEPING	3 — 8
1/50	GEVELS	
1/50	DOORSNEDE	

handtekening bouwheer handtekening architect

architectenvennootschap hoofdzetel: B bus 1 +32 (0)13 55 21 36 btw BE 0875.698.694 info@beneensheynen.be
benens heynen tuts 3-7040 heik-as-beek +32 (0)446 33 35 ta BEAV 0474 8227 8010 www.beneensheynen.be
beneensheynenarchitecten

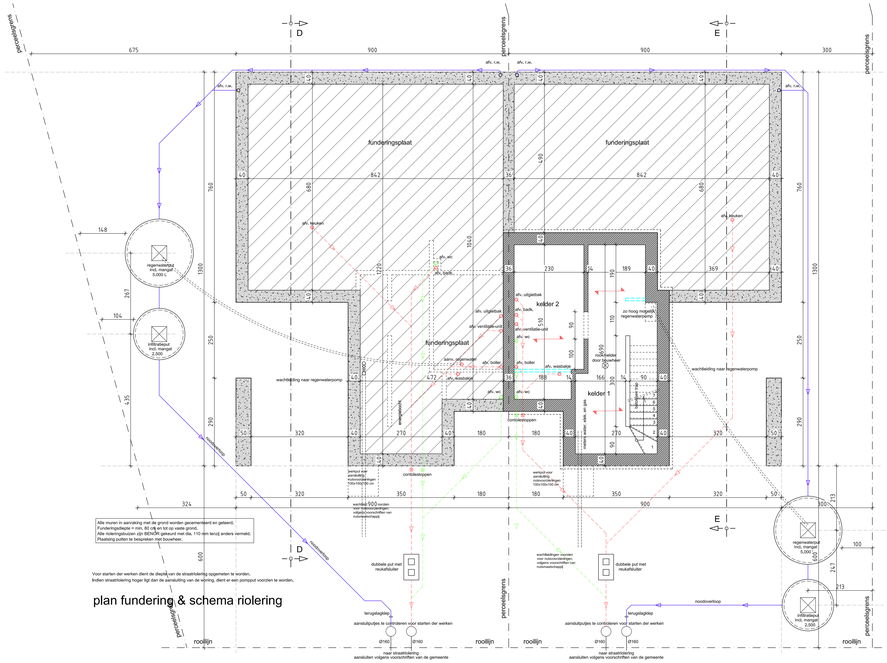
funderingsplaat
kelder 1
kelder 2
regenwaterbak incl. mangat 5.000 ltr
infiltratiput incl. mangat 2.500 ltr
afv. c.w.
afv. keuken
afv. douche
afv. uitgietbak
afv. bade.
afv. ventilatie-unit
afv. wc
afv. boiler
afv. wasbak
afv. tec
afv. wasmachine
afv. vaatwasser
afv. kookplaat
afv. oven
afv. koelkast
afv. diepvriezer
afv. ventilatie-unit
afv. dampkap met koolstoffilter
afv. dampkap met koolstoffilter
afv. uitgietbak
afv. bade.
afv. wasmachine
afv. vaatwasser
afv. kookplaat
afv. oven
afv. koelkast
afv. diepvriezer
afv. ventilatie-unit
afv. dampkap met koolstoffilter
afv. dampkap met koolstoffilter
afv. uitgietbak
afv. bade.
afv. ventilatie-unit
afv. wc
afv. boiler
afv. wasbak
afv. tec
afv. wasmachine
afv. vaatwasser
afv. kookplaat
afv. oven
afv. koelkast
afv. diepvriezer
afv. ventilatie-unit
afv. dampkap met koolstoffilter
afv. dampkap met koolstoffilter
afv. c.w.
afv. c.w.
afv. c.w.

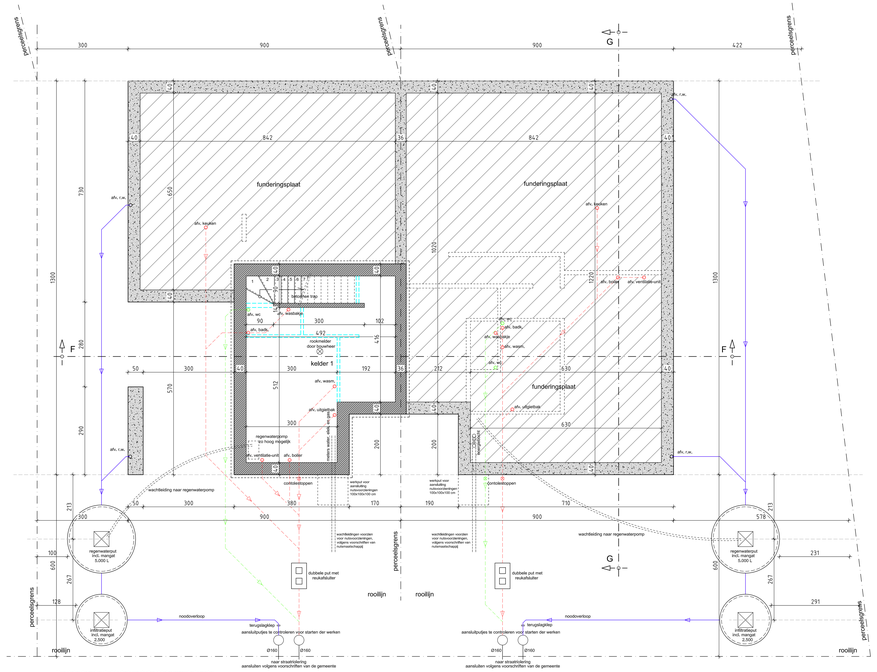

Voor starten der werken dient de diepte van de straatriolering opgemeten te worden.
Indien straatriolering hoger ligt dan de aansluiting van de woning, dient er een pompput voorzien te worden.

plan fundering & schema riolering

Alle muren in aanraking met de grond worden gecementeerd en geteerd.
Funderingsdiepte = min. 80 cm en op ca vaste grond.
Alle metingsdaten zijn BENOR gekeurd met dia. 110 mm tenzij anders vermeld.
Plaatsing putten in bestanden met bouwheer.

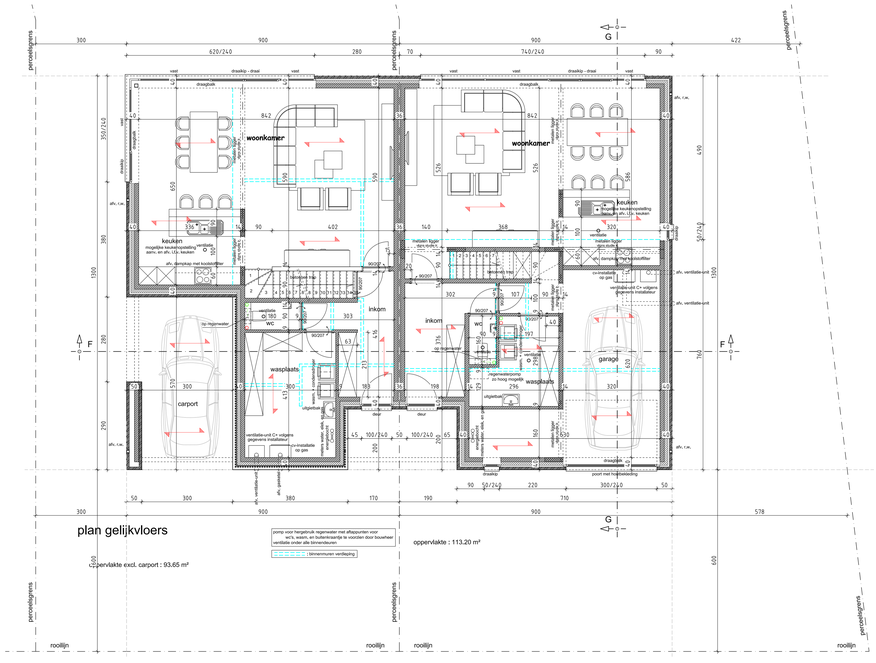

plan gelijkvloers

oppervlakte excl. carport : 93.65 m²

oppervlakte : 113.20 m²

pomp voor hergebruik regenwater met afsluiprelais voor wc's, wasm. en buitenkraantje te voorzien door bouwheer
ventilatie onder alle binnendeuren

binnenmuren verdieping

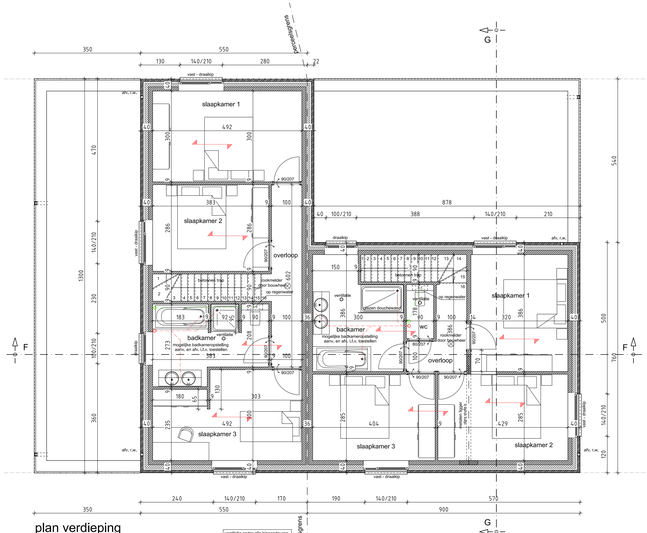

plan verdieping

ventilatie onder alle binnendeuren

oppervlakte : 72.69 m²

oppervlakte : 68.40 m²

Woning 6 + 7, Dorpsstraat

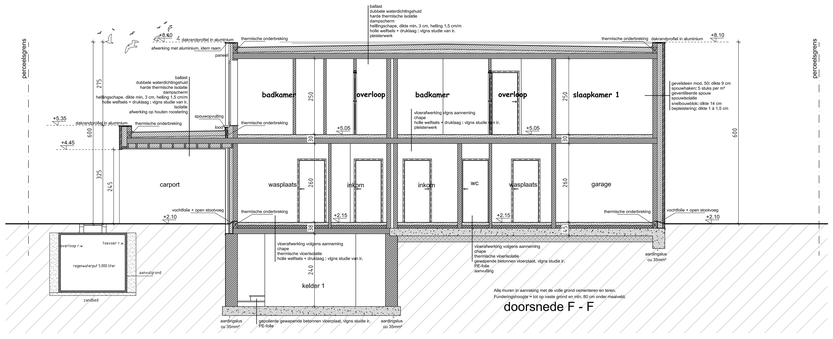

Alle muren in aanraking met de volle grond cementeren en teren;
Funderingshoogte = tot op vaste grond en min. 80 cm onder maaiveld;

doorsnede F - F

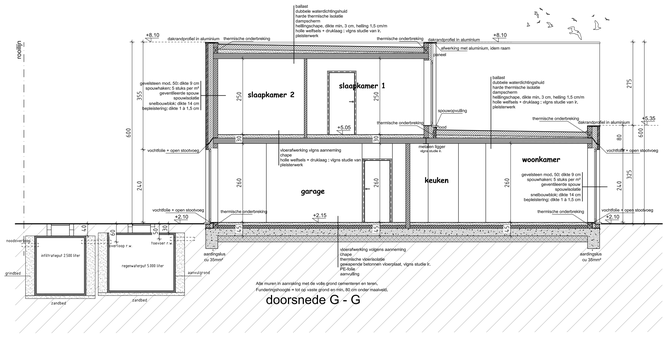

Alle muren in aanraking met de volle grond cementeren en teren;
Funderingshoogte = tot op vaste grond en min. 80 cm onder maaiveld;

doorsnede G - G

LEGENDE	MATERIAALGEBRUIK
beton	1. grijs/beige genuanceerde gevelsteen
snelbouwsteen	2. gevelpanelen, zwart/grijs
gevelsteen	3. aluminium schrijnwerk, zwart/grijs
harde isolatie (PIR, PUR, ...)	4. dorpels in blauwe steen
zachte isolatie (minerale wol, ...)	5. dorpels in aluminium
isolerende vloervultvulling (gespoten PU, EPS chape, ...)	6. dakrandprofiel in aluminium
afvoer regenwater	7. balustrade in gelaagd veiligheidsglas
afvoer non-fecaliën	8. zinken regenwaterafvoer
afvoer fecaliën	

MAC nv

voorwerp: van de aanvraag Bouwen van 3 ééngezinswoningen in open bebouwing en 4 ééngezinswoningen, half open bebouwing

bouwheer: MAC nv
Refugiestraat 23-25, 3920 Diest

ligging: Goedestraat – Dorpsstraat
3078 Meerbeek

index	datum	wijzigingen, gezien en goedgekeurd door bouwheer – aannemer – architect	dossier nummer

schaal	inhoud plan	plan nr.
1/50	GRONDPLANNEN FUNDERING – GELIJKVLOERS – VERDIEPING	
1/50	GEVELS	6 — 8
1/50	DOORSNEDE	

handtekening bouwheer | handtekening architect

architectenvennootschap: Graastraat, 8 bus 1 • tel: (32)11 35 31 36 btw: BE 0475.496.583 info@deneensheyenarchitecten.be
beroeps: hoofd: bdm: • tel: (32)495 52 11 36/BCM 0014 6227 8910 www.deneensheyenarchitecten.be
Deneenshey en architecten

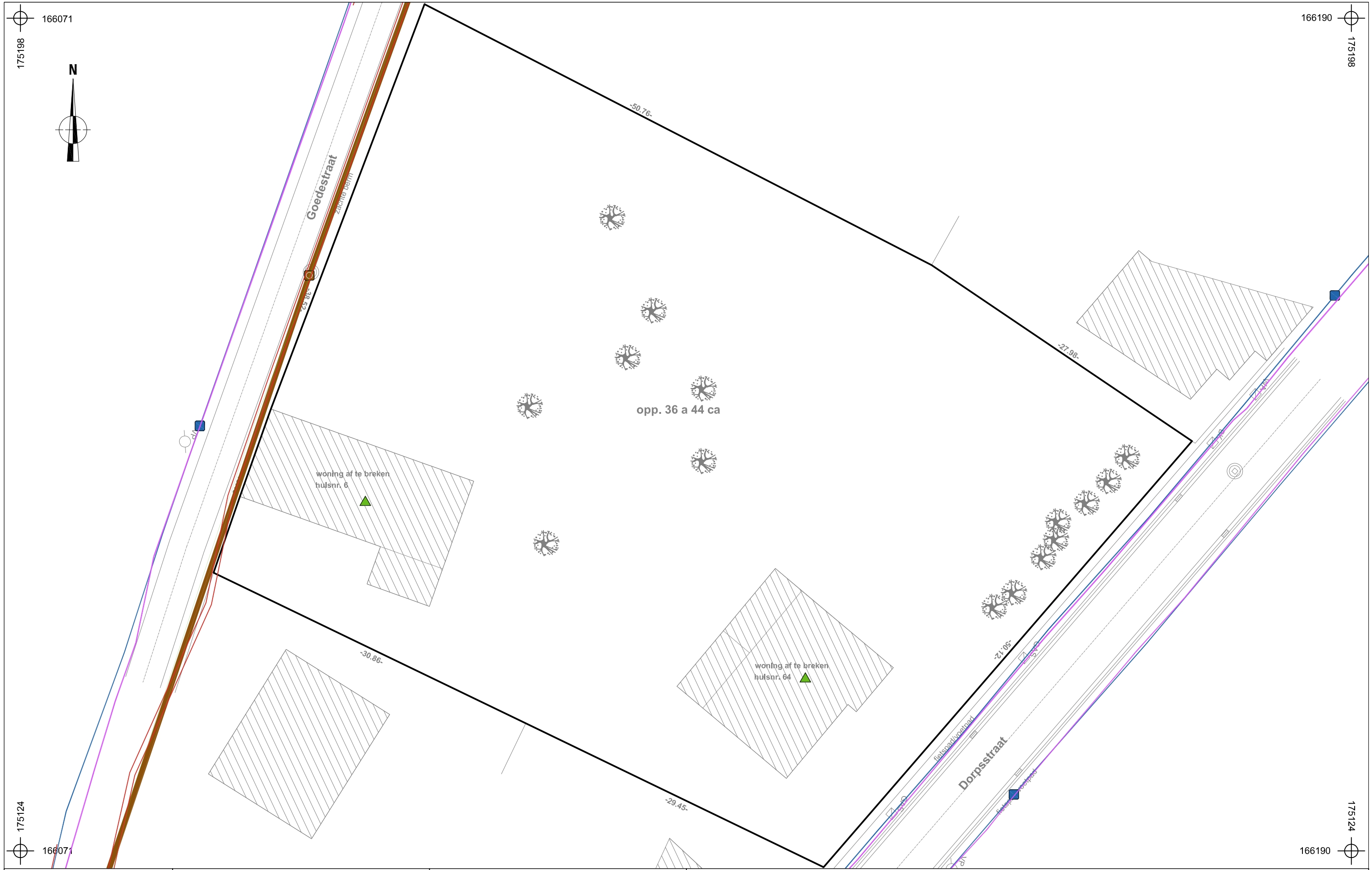

2018I73 ME-18-GOE	Onderwerp	Datum	Legende
	Overzichtsplan KLIP-leidingen	September 2018	
Meerbeek - Goedestraat	Schaal 1 : 300	0 — 15 m	

Projectgebied	Watergroep Water		
Eandis OilGasChemicals	Aquafin Sewer		
Eandis Electricity	Proximus Telecommunications		

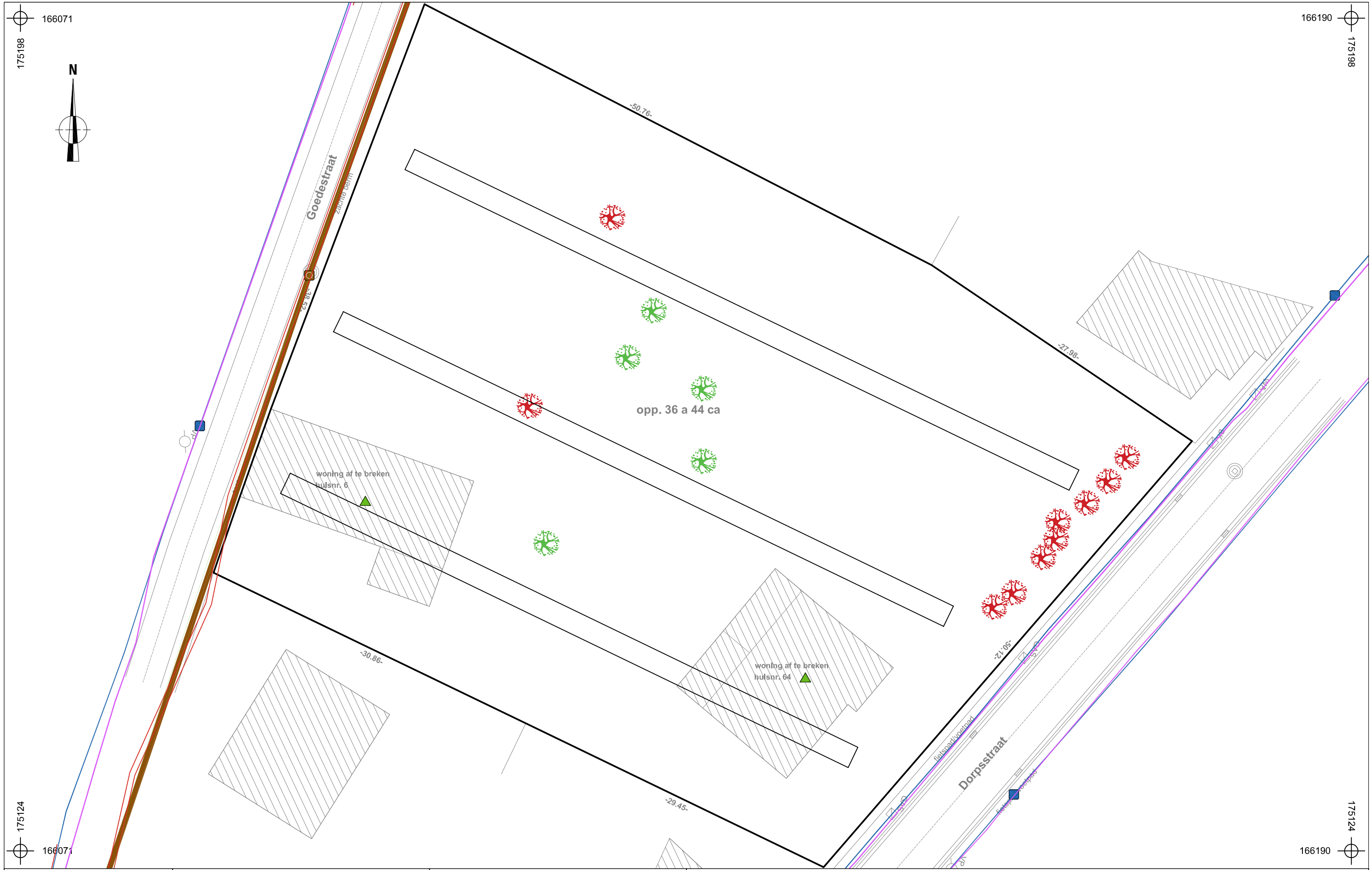

2018I73 ME-18-GOE	Onderwerp Inplantingsplan proefsleuven op bestaande toestand	Datum September 2018	Legende
Meerbeek - Goedestraat	Schaal 1 : 300	0 — 15 m	

	Projectgebied		Watergroep Water		Proefsleuven
	Eandis OilGasChemicals		Aquafin Sewer		Bomen - te verwijderen
	Eandis Electricity		Proximus Telecommunications		Bomen - te behouden

2018I73 ME-18-GOE	Onderwerp	Datum	Legende
	Inplantingsplan proefsleuven op ontworpen toestand	September 2018	Projectgebied
Meerbeek - Goedestraat	Schaal 1 : 300	0 — 15 m	Proefsleuven Ontwerp

ARON bvba
Archeologisch Projectbureau

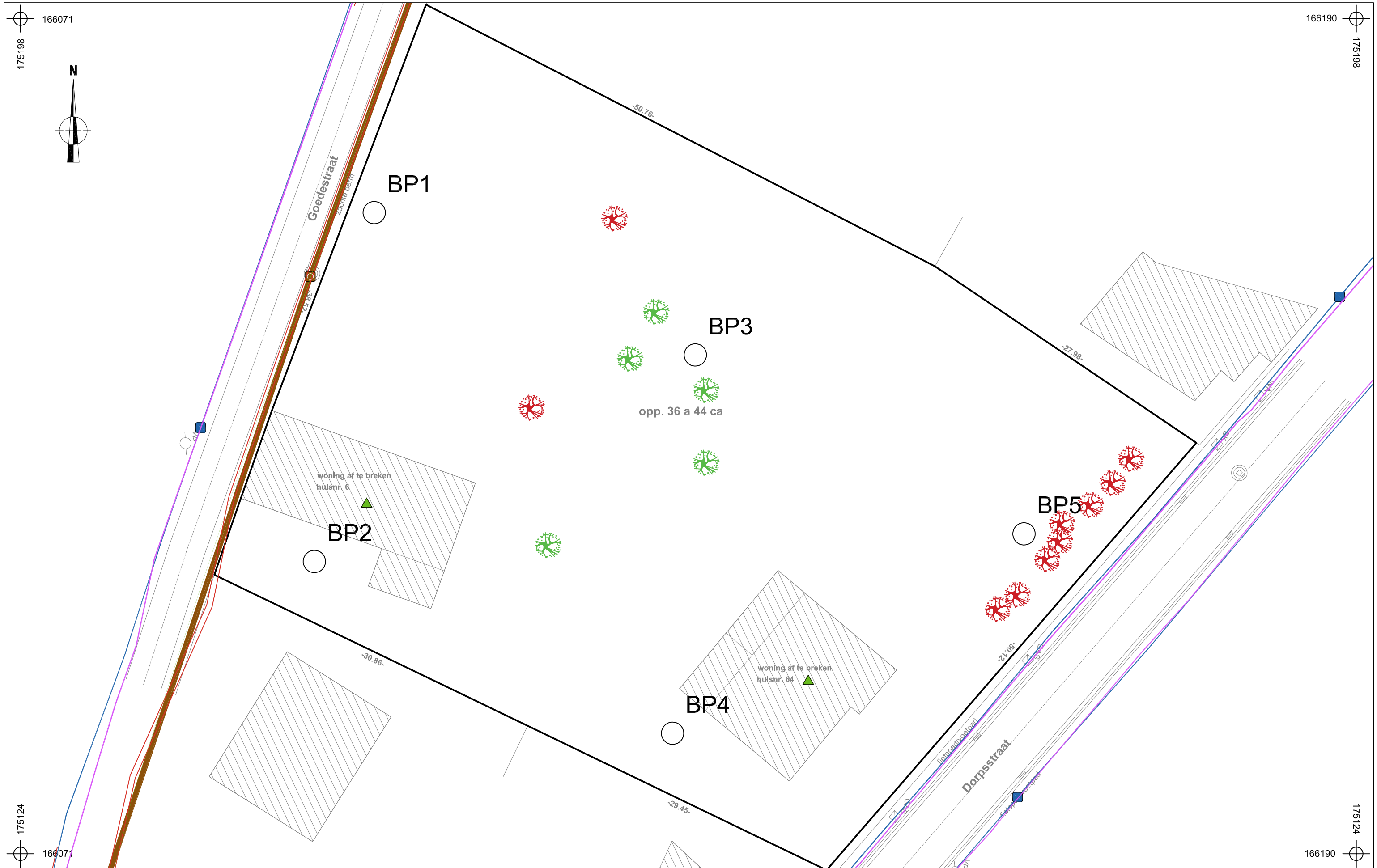

2018I73 ME-18-GOE	Onderwerp	Datum	Legende
	Inplantingsplan proefsleuven op bestaande toestand	September 2018	
Meerbeek - Goedestraat	Schaal 1 : 300	0 — 15 m	

Projectgebied	Watergroep Water	Proefsleuven	
Eandis OilGasChemicals	Aquafin Sewer	Bomen - te verwijderen	
Eandis Electricity	Proximus Telecommunications	Bomen - te behouden	

2018I73 ME-18-GOE	Onderwerp	Datum	Legende
	Boorplan op ontworpen toestand	September 2018	Projectgebied
Meerbeek - Goedestraat	Schaal 1 : 300	0 — 15 m	BP1 Boorpunt
			Ontwerp

ARON bvba
Archeologisch Projectbureau

Neremweg 110 · B-3700 Tongeren • T +32(0) 12 22 52 50 • F +32(0) 12 77 00 34 • info@aron-online.be • www.aron-online.be