

2018-097

# Archeologienota Heldergem Terlicht

---

Programma van Maatregelen

**Bert ACKE en Maarten BRACKE**

**3-8-2018**

## 1. Gemotiveerd advies

De archeologienota kadert in het Onroerenderfgoeddecreet van 12 juli 2013. Naar aanleiding van een geplande aanvraag voor een omgevingsvergunning voor het verkavelen van gronden te Heldergem Terlicht (provincie Oost-Vlaanderen), waarbij de totale oppervlakte van de betrokken percelen 3000m<sup>2</sup> of meer bedraagt, dient de initiatiefnemer een archeologienota toe te voegen aan de vergunningsaanvraag. De archeologienota dient opgemaakt te worden onder supervisie van een erkend archeoloog.

Het plangebied is 4110m<sup>2</sup> groot en kent een min of meer rechthoekige vorm. Het is in gebruik als weiland/akkerland en maakt deel uit van een groter perceel landbouwgrond. Het is niet bebouwd en grenst in het westen aan de straat Terlicht. Het terrein helt van het noordoosten naar het zuidwesten.

De straat Terlicht, onderdeel van de N460, gaat terug op een regionale verbindingsweg die minstens als sinds het midden 18<sup>de</sup> eeuw bestond, zij het wel dat de loop ervan zich iets verder ten westen van het plangebied bevond. Voor 1971 werd de bocht naar het zuiden hier aangepast en wat naar het oosten verlegd. Het plangebied was minstens sinds midden 18<sup>de</sup> eeuw onbebouwd en vermoedelijk op dat moment reeds in gebruik als landbouwgrond. Op de Ferrariskaart uit ca. 1777 wordt een bomerrij gesitueerd die het terrein van west naar oost doorkruist. Er hebben geen gekende grootschalige verstoringen plaatsgevonden op het terrein. Het plangebied is gelegen op de droge leemgronden, op een terrein dat geleidelijk helt van het noordoosten naar het zuidwesten. De helling kan er voor gezorgd hebben dat er van hogerop een pakket geërodeerde grond is afgezet dat een eventueel archeologisch niveau kan hebben afgedekt, anderzijds bestaat ook de kans dat een eventueel archeologisch niveau zelf deels is weggeërodeerd. In de omgeving van het plangebied zijn slechts een aantal archeologische sites gekend, waarvan de meeste vindplaatsen betreffen die gekend zijn via veldprospectie en waar geen gravend onderzoek is gebeurd. Het betreffen allemaal locaties waar steentijdartefacten zijn aangetroffen als losse vondst. Een belangrijke site bevindt zich enige afstand ten oosten van het plangebied, waar eind 19<sup>de</sup> eeuw een Romeinse villa werd opgegraven. Door het gebrek aan veel gravend onderzoek in de regio is de archeologische verwachting eigenlijk ongekend. De steentijdvondsten gevonden aan het oppervlak duiden er op dat deze golvende omgeving al tienduizenden jaren wordt gefrequenteerd door de mens, maar zijn geen garantie dat er sites uit die periode in situ bewaard kunnen zijn. De nabijheid van een Romeins villadomein geeft aan dat het landschap reeds minstens sinds dan in cultuur is gebracht. De vele -gem toponiemen in de buurt duiden op de vroegmiddeleeuwse oorsprong van de omringende dorpskernen. Het is echter niet gekend of deze Romeinse en vroegmiddeleeuwse occupatie ook een archeologische weerslag heeft gekend op de landbouwgronden ten zuiden van de dorpskern van Heldergem.

Het terrein zal verkaveld worden in 6 langgerekte loten, dwars op Terlicht, waarop 6 halfopen bebouwingen worden ingericht. Rondom elke woning wordt een tuin voorzien. Er wordt geen interne wegenis voorzien, alle woningen hebben een uitweg naar Terlicht. Er kan vanuit gegaan worden dat de bodem van het totale plangebied ernstig verstoord zal worden: het bouwrijp maken van de percelen, allerhande werfverkeer, het aanleggen van nutsvoorzieningen en -leidingen, het optrekken

van de woningen en het inrichten van de tuinen kent een diepe impact in de bodem en kan nefast zijn voor eventueel aanwezige archeologische sporen en sites.

De archeologische verwachting voor het plangebied is eigenlijk ongekend wegens het ontbreken van onderzoek in de omgeving, maar de enkele sites in de omgeving tonen aan dat de omgeving reeds sinds de steentijd werd gefrekwenteerd. De kans is niet onbestaande dat er artefactensites uit die periode in situ bewaard zijn. Daarnaast zijn ook sites met grondsporen uit voornamelijk de Romeinse periode en de vroege middeleeuwen een aandachtspunt, maar sites uit andere tijdsperiodes kunnen zeker niet uitgesloten worden. Op basis van enkel het bureauonderzoek kan de aan- of afwezigheid van een archeologische site echter niet aangetoond worden. De laatste 270 jaar was het plangebied in gebruik als landbouwgrond en hebben er geen gekende grootschalige en diepgaande verstoringen plaatsgegrepen op het terrein. De geplande werken zijn van die aard dat eventueel aanwezig archeologisch erfgoed bedreigd wordt. Een verder vooronderzoek kan relevante kennisvermeerdering genereren betreffende de menselijke aanwezigheid op deze hellende gronden ten zuiden van Heldergem, waar nog nauwelijks archeologisch onderzoek is gebeurd maar waar eind 19<sup>de</sup> eeuw wel een Romeinse villa is opgegraven. De kosten-baten analyse zal hierdoor positief uitvallen. Er dient bijgevolg verder vooronderzoek te gebeuren. Dit verder vooronderzoek dient te gebeuren in uitgesteld traject, aangezien de gronden pas worden verkaveld onder opschortende voorwaarde van het verkrijgen van een vergunning.

Het verder vooronderzoek bestaat uit enerzijds een landschappelijk booronderzoek (eventueel gevolgd door een archeologisch booronderzoek en een proefputtenonderzoek gericht op steentijd), anderzijds een proefsleuvenonderzoek. De modaliteiten van het verder vooronderzoek worden hieronder behandeld.

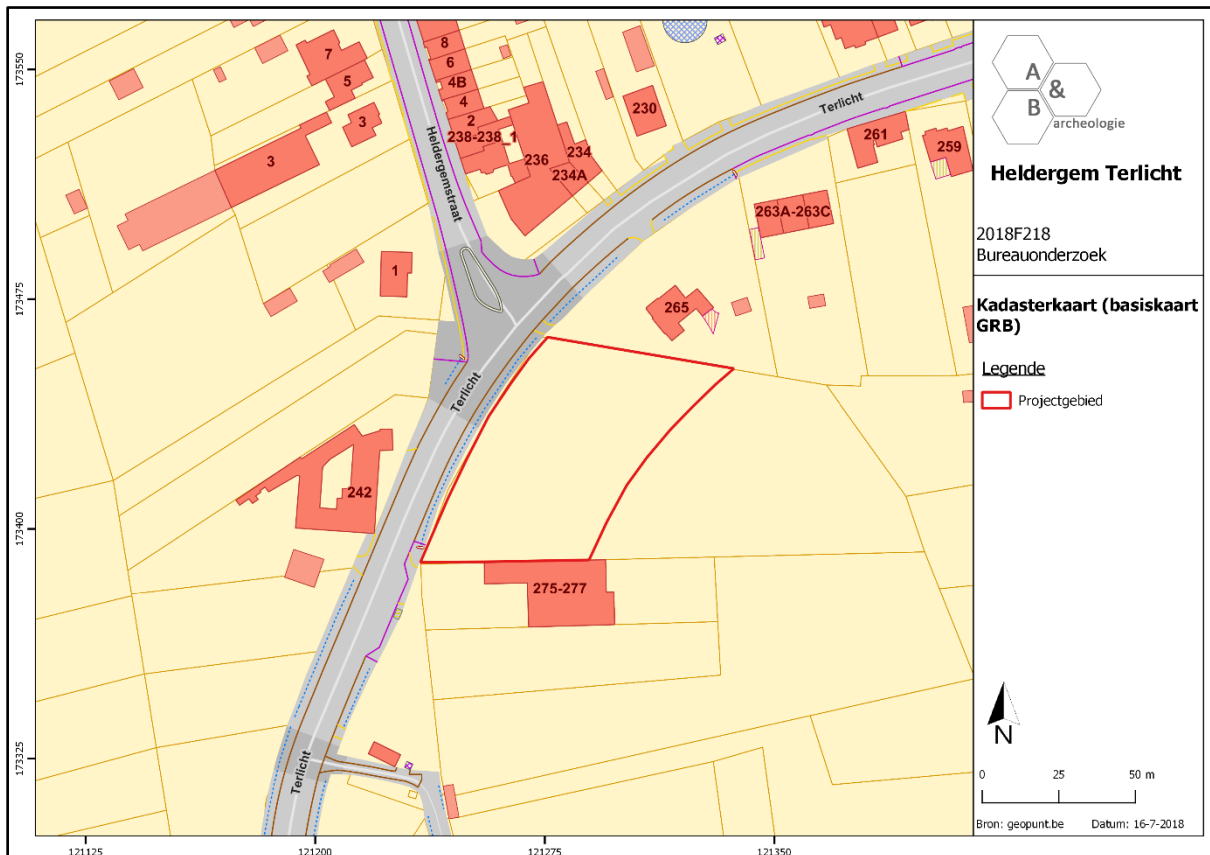
## 2. Administratieve gegevens en afbakening

Locatiegegevens: Heldergem Terlicht

Lambertcoördinaten onderzoeksgebied: X: 120745,84 en Y: 172922,03; X: 122504,53 en Y: 173913,82

Kadastergegevens: Haaltert, afdeling 4 (Heldergem), sectie A, perceel 699T

Het plangebied is 4110m<sup>2</sup> groot en komt volledig in aanmerking voor verder vooronderzoek.



Figuur 1 Aanduiding van het plangebied op het kadasterplan (bron: geopunt.be).

### 3. Vraagstelling

Het doel van de onderzoeken is het achterhalen of er op het terrein één of meerdere archeologische sites aanwezig zijn en te bepalen welke maatregelen dienen te worden genomen voorafgaand aan de verdere ontwikkeling van het projectgebied. Daarnaast kan ook de verstoringsgraad in kaart gebracht worden. Hieronder worden enkele specifieke, niet limitatieve, onderzoeksvragen weergegeven.

- Vraagstellingen voor landschappelijke boringen:
  - Wat is de bodemkundige opbouw van het plangebied?
  - Is er sprake van erosie?
  - Is er colluvium aanwezig?
  - Zijn één of meerdere begraven archeologische niveaus aanwezig?
  - Zijn er aanwijzingen voor een mogelijke steentijdsite?
  - Is een verder verkennend en waarderend archeologisch booronderzoek nodig? Zo ja, over het volledige plangebied of delen ervan?
  - Is een verder proefsleuvenonderzoek nodig? Zo ja, over het volledige plangebied of delen ervan? Moet het vooropgestelde sleuvenplan bijgesteld worden?
  - Zijn er aanwijzingen dat (een gedeelte van) het terrein zodanig verstoord is, dat er geen archeologische sites meer bewaard kunnen zijn?
  
- Vraagstellingen voor verkennend en waarderend booronderzoek:
  - Wat is de bodemkundige opbouw van het plangebied? Wijkt deze plaatselijk af van de bodemopbouw zoals gekarteerd bij het landschappelijk booronderzoek?
  - Zijn er aanwijzingen voor een steentijdsite?
  - Kunnen zones met concentraties afgebakend worden?
  - Wat is het niveau waarbinnen de silexartefacten zich bevinden? Kunnen deze stratigrafisch onderscheiden worden?
  - Is een verder onderzoek door middel van proefputten noodzakelijk? Zo ja, over het volledige plangebied of delen ervan? Wat is de omvang en ruimtelijke spreiding ervan (aantal, locatie, diepte,...)?
  - Is een verder proefsleuvenonderzoek nodig? Zo ja, over het volledige plangebied of delen ervan? Moet het vooropgestelde sleuvenplan bijgesteld worden?
  - Kan de optie *in situ* behoud gehanteerd worden? Of worden de niveaus bedreigd bij de geplande werkzaamheden?
  
- Vraagstellingen voor proefputten:
  - Zijn er aanwijzingen voor een steentijdsite? Is deze ruimtelijk vast te leggen?
  - Wat is het niveau waarbinnen de silexartefacten zich bevinden? Kunnen deze stratigrafisch onderscheiden worden?
  - Kan de optie *in situ* behoud gehanteerd worden? Of worden de niveaus bedreigd bij de geplande werkzaamheden?

- Vraagstellingen voor proefsleuvenonderzoek:
  - Zijn er archeologische sporen aanwezig? Welke spoorcategorieën komen voor?
  - Wat is de bewaringstoestand van de aangetroffen sporen?
  - Maken de sporen deel uit van één of meerdere structuren en behoren ze tot één of meerdere periodes?
  - Zijn er indicaties omtrent artisanale activiteiten of aanwijzingen voor andere functionele eigenschappen?
  - Wat is de relatie tussen de archeologische sporen en het landschap?
  - Kan een archeologische site uitgesloten worden?
  - Wat is de graad van verstoring binnen het plangebied?
  - Is een vervolgonderzoek noodzakelijk, en zo ja, wat is de afbakening en aan welke modaliteiten (strategie, onderzoeksvragen) moet dit voldoen?

#### 4. Plan van aanpak (onderzoeksstrategie, -methode en –technieken)

Uit het verslag van resultaten kwam naar voor dat verder vooronderzoek zonder ingreep in de bodem in de vorm van landschappelijke boringen (al dan niet gevolgd door verkennend en waarderend archeologisch booronderzoek en mogelijk een proefputtenonderzoek) en verder onderzoek met ingreep in de bodem door middel van proefsleuven de meest aangewezen methodes zijn om het plangebied te onderzoeken. De afbakening van het onderzoeksgebied is te vinden op de boven- en onderstaande figuren. De voorziene onderzoeksmethoden moeten niet uitgevoerd worden indien de geplande werken alsnog niet zullen plaatsvinden. Indien uit de landschappelijke boringen blijkt dat delen van het plangebied in dergelijke hoge mate verstoord zijn dat verdere onderzoeksstappen geen nuttige kenniswinst zullen bijbrengen of dat er geen archeologisch erfgoed meer bewaard kan zijn, dan dienen alle verdere onderzoeksstappen inclusief het proefsleuvenonderzoek niet uitgevoerd te worden op deze delen.

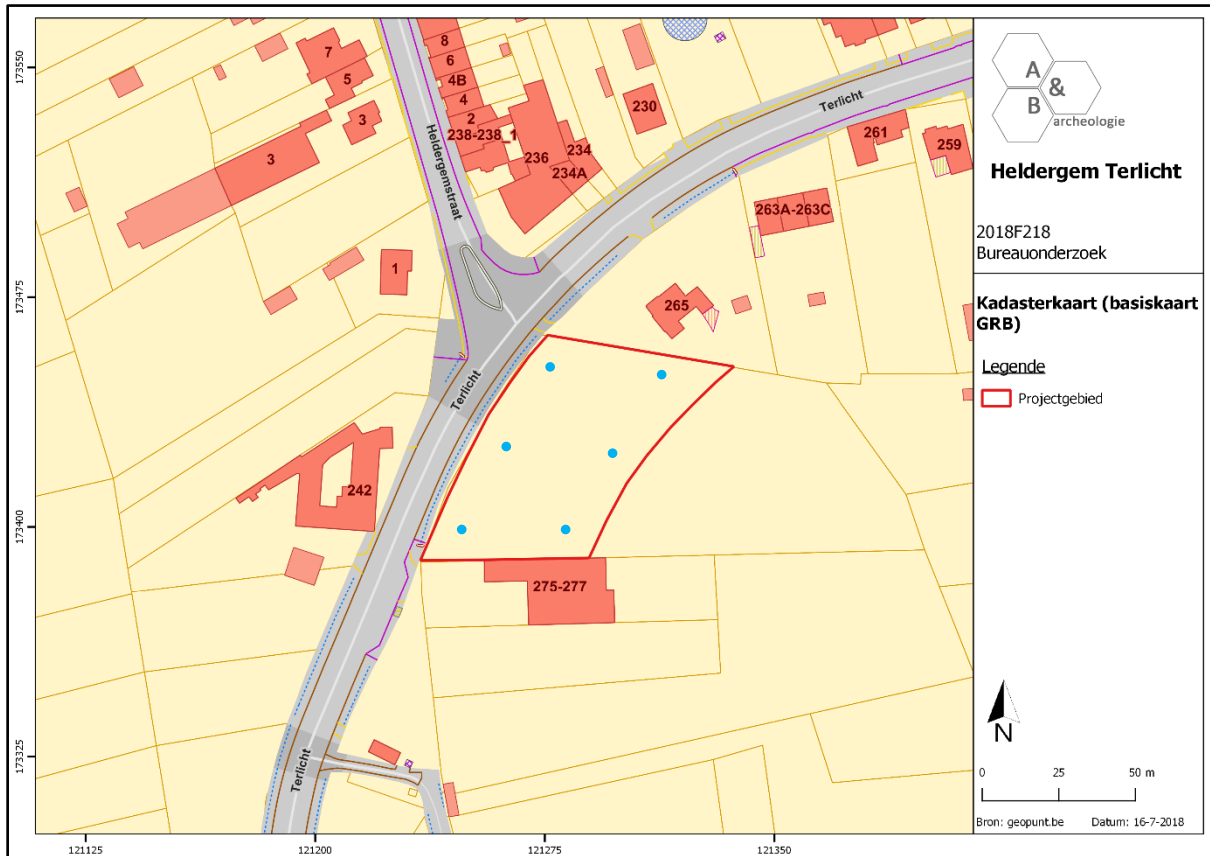
Zowel het veldwerk als de verwerking en rapportage van de hieronder beschreven methodes dienen te voldoen aan de methodiek zoals beschreven in de Code van Goede Praktijk. Het onderzoeksdoel is succesvol bereikt indien de vraagstelling gefundeerd kan beantwoord worden.

- Randvoorwaarden

Er zijn geen randvoorwaarden.

- Landschappelijke boringen

Verspreid over het terrein worden in totaal 6 boringen uitgevoerd. Het is belangrijk dat zowel een zicht kan gekregen worden op een noordzuid als oostwest doorsnede van het plangebied en dat de bodemopbouw en het potentieel op een steentijdsite kan achterhaald worden. Het staat de uitvoerder vrij of deze boringen manueel of machinaal worden geplaatst; de manier van boren primeert niet, wel het adequaat kunnen beantwoorden van de onderzoeksvragen is van belang. Indien er bodems met potentieel voor steentijdsites gedetecteerd worden of steentijd arte- of ecofacten worden aangetroffen in de boringen, moet overgegaan worden naar verkennend archeologisch booronderzoek. Indien dit potentieel er niet is (bvb. geen afgedekte oude loopniveaus die dateren uit de steentijden bewaard), kan overgegaan worden naar het proefsleuvenonderzoek. Indien uit deze boringen echter blijkt dat delen van het plangebied zodanig verstoord zijn dat er geen archeologische bodemarchief meer bewaard is, dan dienen alle verdere onderzoeksstappen inclusief het proefsleuvenonderzoek niet uitgevoerd te worden op deze delen.



Figuur 2 Aanduiding van de boorpunten binnen het plangebied, geprojecteerd op het kadasterplan (bron: geopunt.be).

- Verkennend archeologisch booronderzoek

Een verkennend archeologisch booronderzoek heeft als doel archeologische sites op te sporen door middel van boringen en in het bijzonder het opsporen van steentijdsites. Bij dit onderzoek dient bovendien het opgeboorde grondmateriaal uitgezeefd te worden en te gecontroleerd op de aanwezigheid van silexartefacten en ander vondstmateriaal dat kan wijzen op de aanwezigheid van een steentijdsite (vb. verkoolde ecofacten). De gestelde voorwaarden voor een dergelijk onderzoek in de Code van de Goede Praktijk zijn hier richtinggevend. Indien hiervan wordt afgeweken, dient dit beargumenteerd te worden. Voor het opsporen van steentijdsites wordt een boorgrid van 10 bij 12m aangehouden. De boorpunten op de boorraai liggen 12m uit elkaar, terwijl de parallelle boorraaien 10m uit elkaar liggen. Ook hier kunnen afwijkingen op dit boorgrid beargumenteerd worden. De keuze van het boorgrid moet gebaseerd zijn op de resultaten van de landschappelijke boringen. Indien er effectief silexartefacten en/of ander vondstmateriaal dat kan wijzen op de aanwezigheid van een steentijdsite (vb. verkoolde ecofacten) bewaard zijn, dient overgegaan worden naar waarderend archeologisch booronderzoek.



- Waarderend archeologisch booronderzoek

Een waarderend archeologisch booronderzoek heeft als doel een reeds opgespoorde archeologische site te evalueren en in ruimte af te bakenen. Hierbij wordt het boorgrid op een beperkte locatie van het plangebied gezet, waar de boorresultaten van de verkennende boringen positief zijn gebleken. De inplanting van het boorgrid wordt gebaseerd op de resultaten van het reeds uitgevoerde verkennend archeologisch booronderzoek. De methode bestaat uit een boorgrid van 5 op 6m. De tussenafstand tussen de parallelle boorraaien bedraagt 5m en de onderlinge afstand tussen de boorpunten op een raai is 6m. De voorwaarden voor een dergelijk onderzoek worden ook hier bepaald door de Code van de Goede Praktijk. Eventuele afwijkingen worden duidelijk beargumenteerd.

- Proefputten

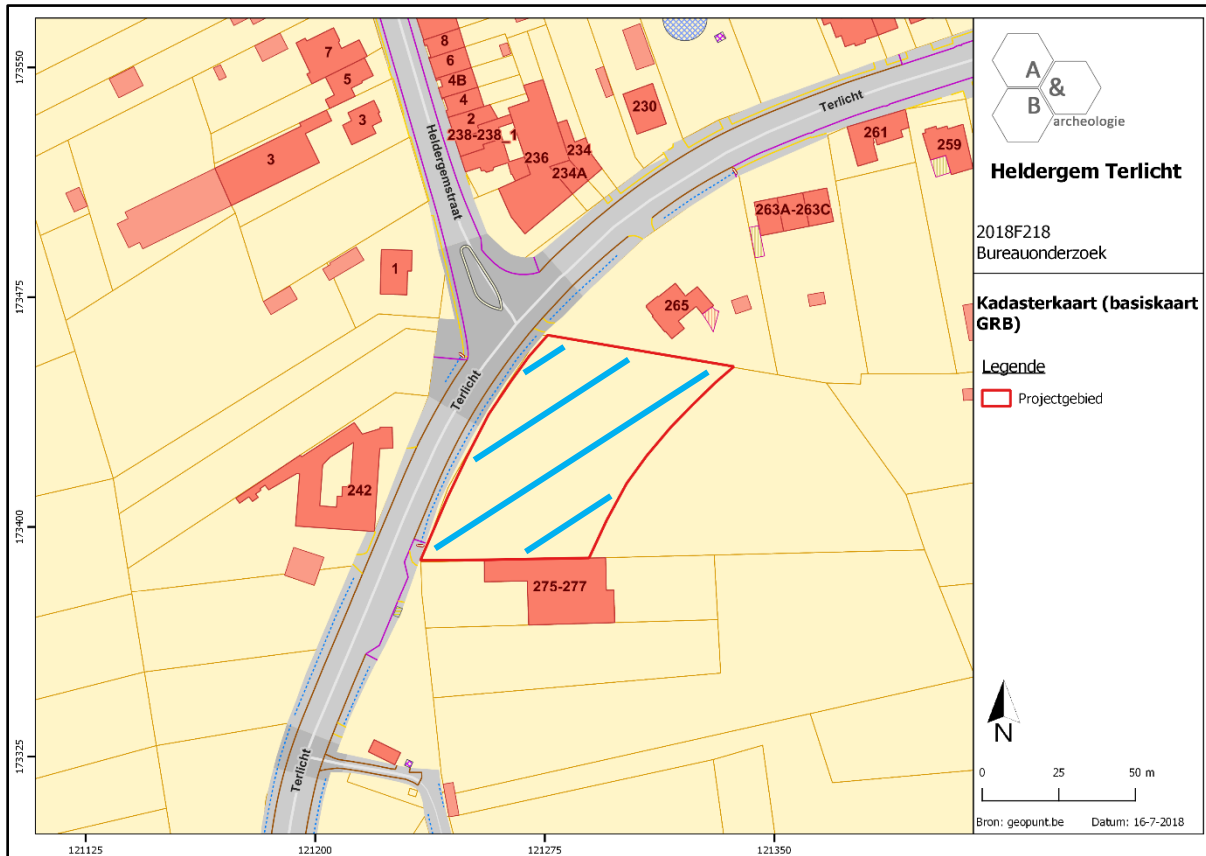
Op locaties waar tijdens het waarderend booronderzoek goede en *in situ* bewaarde concentraties silexartefacten en/of ander vondstmateriaal dat kan wijzen op de aanwezigheid van een steentijdsite (vb. verkoolde ecofacten) worden aangetroffen, worden proefputten in functie van steentijd artefactensites voorgeschreven. Onder concentraties wordt verstaan: ofwel meerdere artefacten per boorpunt, ofwel meerdere artefacten verdeeld over aangrenzende boorpunten. In deze proefputten worden de verticale en horizontale spreiding van de vuursteenconcentraties geanalyseerd en geïnterpreteerd. Ook de aard, datering en waarde van deze concentraties worden bestudeerd, evenals hun relatie met het landschap en de impact van de geplande werken. In dit laatste geval wordt bekeken of eventueel *in situ* behoud mogelijk is of niet. De proefputten worden ingepland op basis van de waarderende archeologische boringen.

- Proefsleuvenonderzoek

Teneinde na te gaan of er archeologisch relevante grondsporen aanwezig zijn binnen het onderzoeksgebied, dient gebruik gemaakt van de inplanting van parallelle, ononderbroken proefsleuven, met een tussenafstand van 12 à 15m van middelpunt tot middelpunt. Voor de uitgraving wordt gebruik gemaakt van een niet-getande graafbak. De sleuven zijn 1,80 tot 2m breed en noordoost-zuidwest goeirënteerd. Daarnaast worden extra volg-, dwarsleuven of kijkvensters aangelegd om beter inzicht te krijgen in de aard van de aangetroffen archeologische sporen. Deze worden vrij gekozen door de uitvoerende erkende archeoloog tijdens het veldonderzoek.

Er wordt 10%, oftewel ca. 411m<sup>2</sup>, van de onderzoekbare oppervlakte opengelegd door middel van sleuven en 2,5%, oftewel ca. 103m<sup>2</sup>, door middel van volg-, dwarsleuven of kijkvensters, zodat in totaal zo 12,5% oftewel ca. 514m<sup>2</sup> onderzocht wordt.

De grond wordt gescheiden afgegraven en gestockeerd naast de sleuf. Het dichten gebeurt op zo'n manier dat de originele bodemopbouw opnieuw bekomen wordt en dat de draagkracht van de bodem minstens gelijk is aan de draagkracht voorafgaand de start van het veldwerk. Indien nodig worden kwetsbare sporen (bv. graven) afgedekt met waterdoorlatende doek.



Figuur 3 Indicatief sleuvenplan, geprojecteerd op het kadasterplan (bron: geopunt.be).

## 5. Gewenste competenties

- Het landschappelijk booronderzoek dient uitgevoerd te worden door een aardkundige of een assistent-aardkundige.
- Het eventuele verder verkennend en waarderend archeologische booronderzoek dient te gebeuren door een veldwerkleider met ervaring in verkennend of waarderend archeologisch booronderzoek.
- Het eventuele proefputtenonderzoek (steentijd) dient te gebeuren door een veldwerkleider met aantoonbare ervaring wat betreft steentijdonderzoek.
- Het team voor het proefsleuvenonderzoek moet bestaan uit minstens 2 archeologen met minstens 40 werkdagen veldervaring met proefsleuvenonderzoek. Minstens 1 van deze archeologen dient ervaring te hebben met onderzoek van meerperiodesites. Minstens 1 van deze archeologen dient minstens 200 werkdagen ervaring te hebben met onderzoek op leemgronden.

## 6. Voorziene afwijkingen ten aanzien van de Code van Goede Praktijk

Er zijn geen voorziene afwijkingen.