



**PROGRAMMA VAN MAATREGELEN BIJ
ARCHEBO-RAPPORT 2018H88**

PROGRAMMA VAN MAATREGELEN OVERPELT - STEKELBREMSTRAAT

J. CLAESEN, B. VAN GENECHTEN,
E. AUDENAERT, E. KEERSMAEKERS
A. DOUCET & K. BOUCKAERT

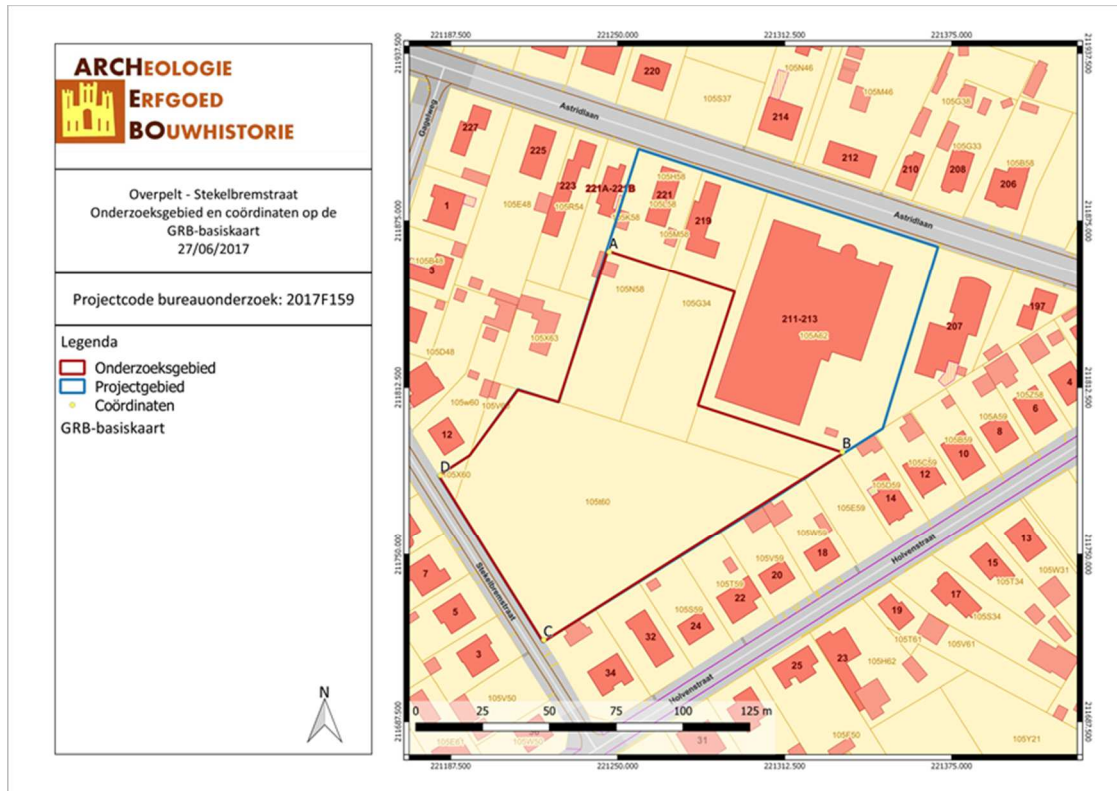
OKTOBER 2018

PROJECTCODE PROEFSLEUVENONDERZOEK 2018H88

1 ALGEMEEN

Administratieve gegevens / Technische Fiche

Onderzoek:	Programma van maatregelen.																								
Naam & adres initiatiefnemer:	Overpelt - Stekelbremstraat - Proefsleuvenonderzoek Sleurs Management NV Astridlaan 215 3900 Overpelt																								
Opdrachtnemer:	ARCHEBO bvba Merelnest 5 3470 Kortenaeken																								
Projectleiding:	Jan Claesen																								
Erkend archeoloog:	OE/ERK/Archeoloog/2015/00014																								
Locatie:	Provincie Limburg, Overpelt, Stekelbremstraat																								
Coördinaten :	<table border="0"> <tr> <td>A</td> <td>X</td> <td>221246.789</td> </tr> <tr> <td></td> <td>Y</td> <td>211863.391</td> </tr> <tr> <td>B</td> <td>X</td> <td>221334.082</td> </tr> <tr> <td></td> <td>Y</td> <td>211788.517</td> </tr> <tr> <td>C</td> <td>X</td> <td>221222.318</td> </tr> <tr> <td></td> <td>Y</td> <td>211718.025</td> </tr> <tr> <td>D</td> <td>X</td> <td>221183.602</td> </tr> <tr> <td></td> <td>Y</td> <td>211779.751</td> </tr> </table>	A	X	221246.789		Y	211863.391	B	X	221334.082		Y	211788.517	C	X	221222.318		Y	211718.025	D	X	221183.602		Y	211779.751
A	X	221246.789																							
	Y	211863.391																							
B	X	221334.082																							
	Y	211788.517																							
C	X	221222.318																							
	Y	211718.025																							
D	X	221183.602																							
	Y	211779.751																							
Kadastrale percelen:	Afdeling 2 Sectie D nr. 105x60, 105t60, 105n58/deel, 105g34/deel en 105a62/deel.																								



Figuur 1: Situering van het onderzoeksgebied op het GRB (Geopunt, 2018).

2 PROGRAMMA VAN MAATREGELEN

Het programma van maatregelen geeft een gemotiveerd advies over het al dan niet moeten nemen van maatregelen voor de omgang met archeologisch erfgoed bij bodemingrepen. Het beschrijft de aard van deze maatregelen en de uitvoeringswijze van de eventuele maatregelen.

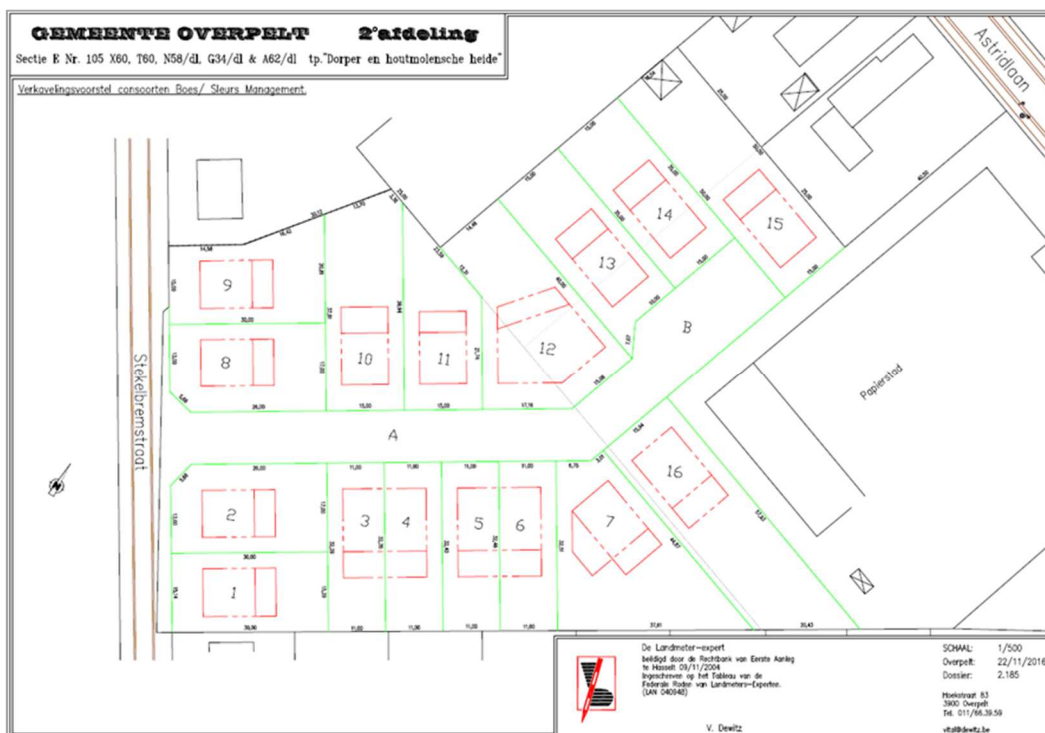
Gemotiveerd advies & impactbepaling

Op basis van een door ARCHEBO bvba op 5 oktober 2018 uitgevoerd proefsleuvenonderzoek, wordt er geen archeologisch vervolgonderzoek in de vorm van een vlakdekkende opgraving aanbevolen in het gehele onderzoeksgebied. De geplande werken zullen een negatieve impact hebben op het archeologisch niveau, maar tijdens het uitgevoerde proefsleuvenonderzoek werden er geen archeologische sporen aangetroffen die kunnen leiden tot een kennisvermeerdering en dus geen verder archeologisch onderzoek kunnen verantwoorden.

Aanleiding van het vooronderzoek

De initiatiefnemer plant de verkaveling van verschillende percelen tussen de Stekelbremstraat en de Astridlaan in Overpelt. Het toekomstplan toont 16 nieuwe percelen met elk een bouwzone. Het gebied wordt toegankelijk gemaakt met een nieuw aangelegde weg.

ARCHEBO bvba adviseerde een vooronderzoek met ingreep in de bodem door middel van proefsleuven binnen een verkleind areaal met een totale oppervlakte van ca. 10000m² op de percelen tussen de Stekelbremstraat, de Holvenstraat, De Astridlaan en de Gagelweg. Kadastraal staan deze percelen genummerd als: Overpelt, afdeling 2 Sectie D nr. 105x60, 105t60, 105n58/deel, 105g34/deel en 105a62/deel.



Figuur 2: Toekomstplan (V. Dewitz, 2017)

Resultaten van het vooronderzoek zonder ingreep in de bodem

Naar aanleiding van een verkavelingsaanvraag heeft ARCHEBO bvba een archeologienota opgemaakt voor de verkaveling van verschillende percelen tussen de Stekelbremstraat en de Astridlaan in Overpelt in de provincie Limburg. Het toekomstplan toont 16 nieuwe percelen met elk een bouwzone. Het gebied wordt toegankelijk gemaakt met een nieuw aangelegde weg. De totale oppervlakte van het projectgebied bedraagt ongeveer 17.600 m², dit deel is op de volgende kaarten in het blauw aangeduid. De oppervlakte van het onderzoeksgebied is iets meer dan 10.000 m².

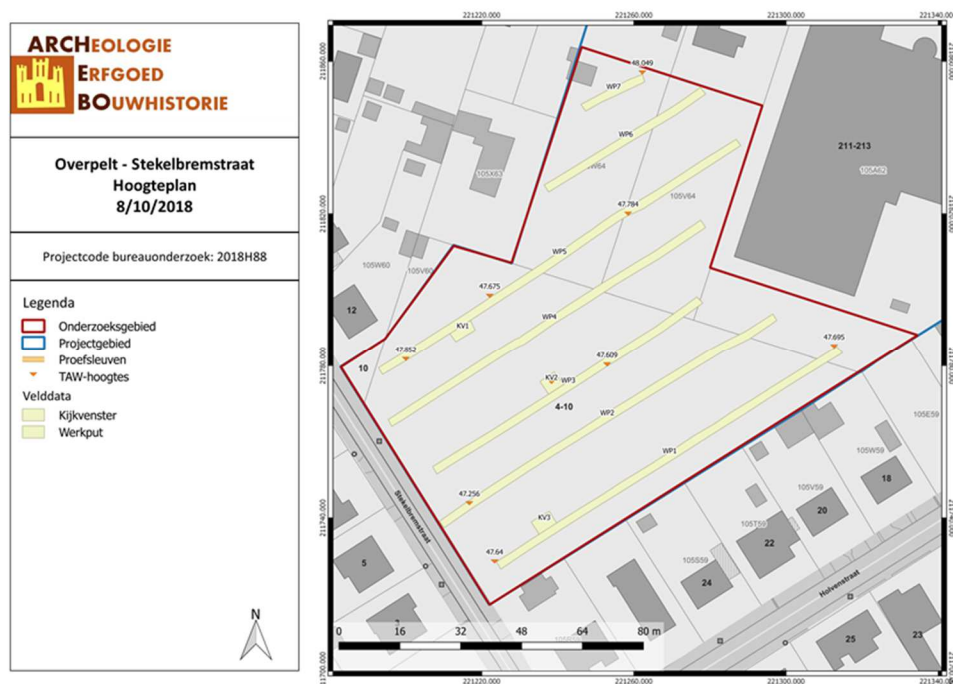
Een analyse van de gekende archeologische resten in de directe omgeving rond het onderzoeksgebied leverde enkele gegevens op. Hierbij werd duidelijk dat de regio vanaf de late bronstijd (Celtic Fields) tot en met de Romeinse periode een rijke bewoning gekend heeft. De ontginningsgeschiedenis gaat er mogelijk zelfs terug tot het laat-neolithicum.

Hierdoor is het niet ondenkbaar dat er zich binnen het onderzoeksgebied archeologisch interessante sporen bevinden.

Resultaten van het vooronderzoek met ingreep in de bodem

Het doel van het vooronderzoek met ingreep in de bodem door middel van proefsleuven is een archeologische evaluatie van het terrein. Tijdens het archeologische onderzoek in vorm van proefsleuven werden in totaal slechts 2 sporen aangetroffen en geregistreerd. Het betreft een (perceels)greppel en een (paal)kuil. De potentie op kennisvermeerdering van deze twee sporen is miniem.

Op basis van het ontbreken van archeologisch potentieel van het terrein, is het niet opportuun om verder archeologisch onderzoek te adviseren. Daarom stelt ARCHEBO bvba voor om het terrein definitief vrij te geven.



Figuur 3: Overzichtsplan van het onderzoeksterrein (ARCHEBO bvba, 2018).

3 FIGURENLIJST

Figuur 1: Situering van het onderzoeksgebied op het GRB (Geopunt, 2018).	2
Figuur 2: Toekomstplan (V. Dewitz, 2017)	3
Figuur 3: Overzichtsplan van het onderzoeksterrein (ARCHEBO bvba, 2018).	4