

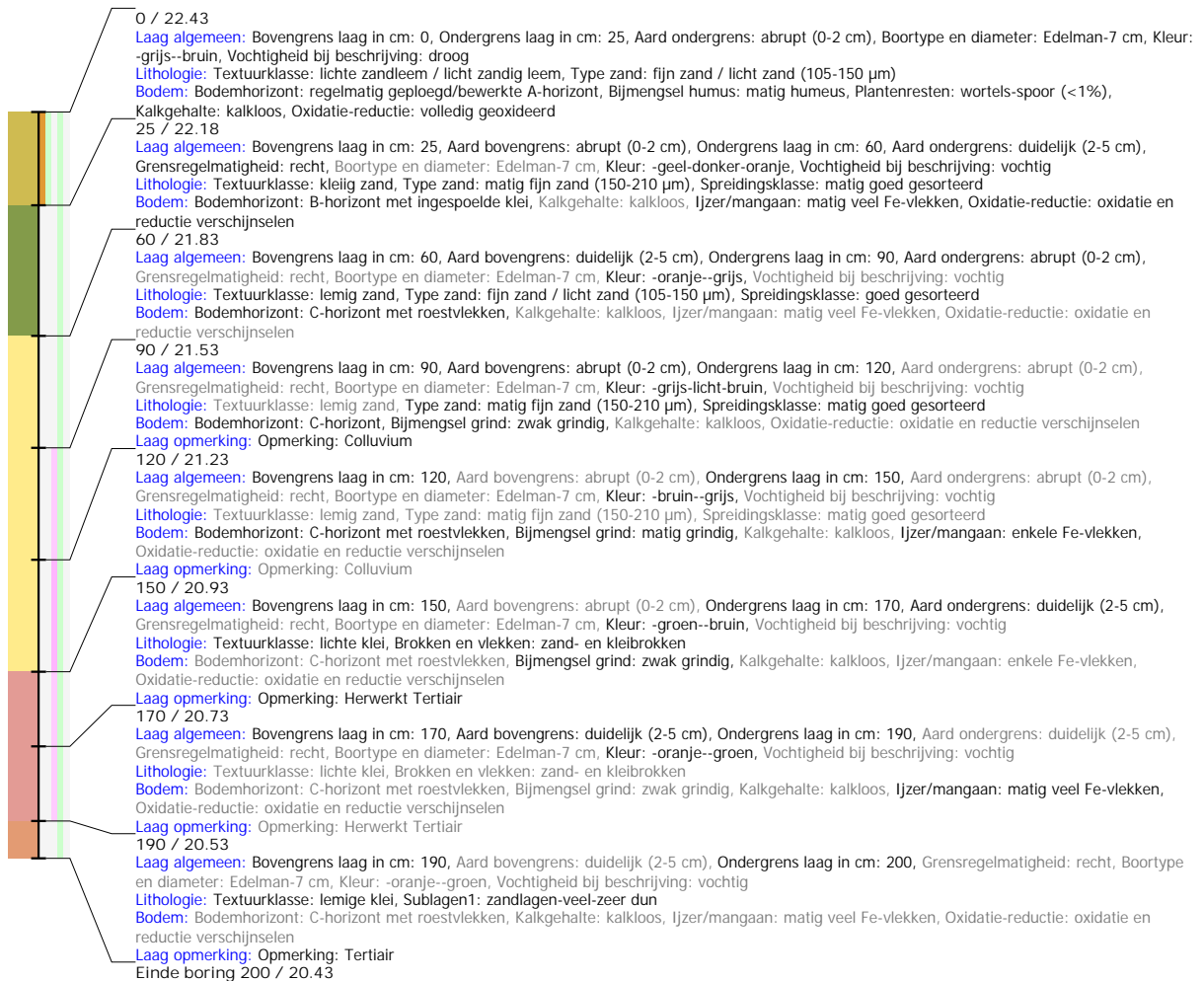
Boring: 20181118_1

Kop algemeen: Projectcode: 20181118, Boornummer: 1, Beschrijver(s): MC, Datum: 14-09-2018, Doel boring: landschappelijk booronderzoek, Weersomstandigheden: bewolkt, Landgebruik: grasland, Boortechniek: handboring, Einddiepte boring in cm: 200

Coördinaten: X-coördinaat in meters: 74350.275, Y-coördinaat in meters: 182109.828, Precisie coördinaat: 1 mm, Coördinaatsysteem / epsg: Lambert 1972 (BE), Hoogte maaiveld in meters: 22.43, Precisie hoogte: 1 mm, Referentievlak hoogte: Tweede Algemene Waterpas, Bepalingsmethode maaiveldhoogte: GPS, Provincie: West-Vlaanderen, Gemeente: Meulebeke

Plaats: Uitvoerder: BAAC Vlaanderen

Kop opmerking: Opmerking: GWT niet bereikt



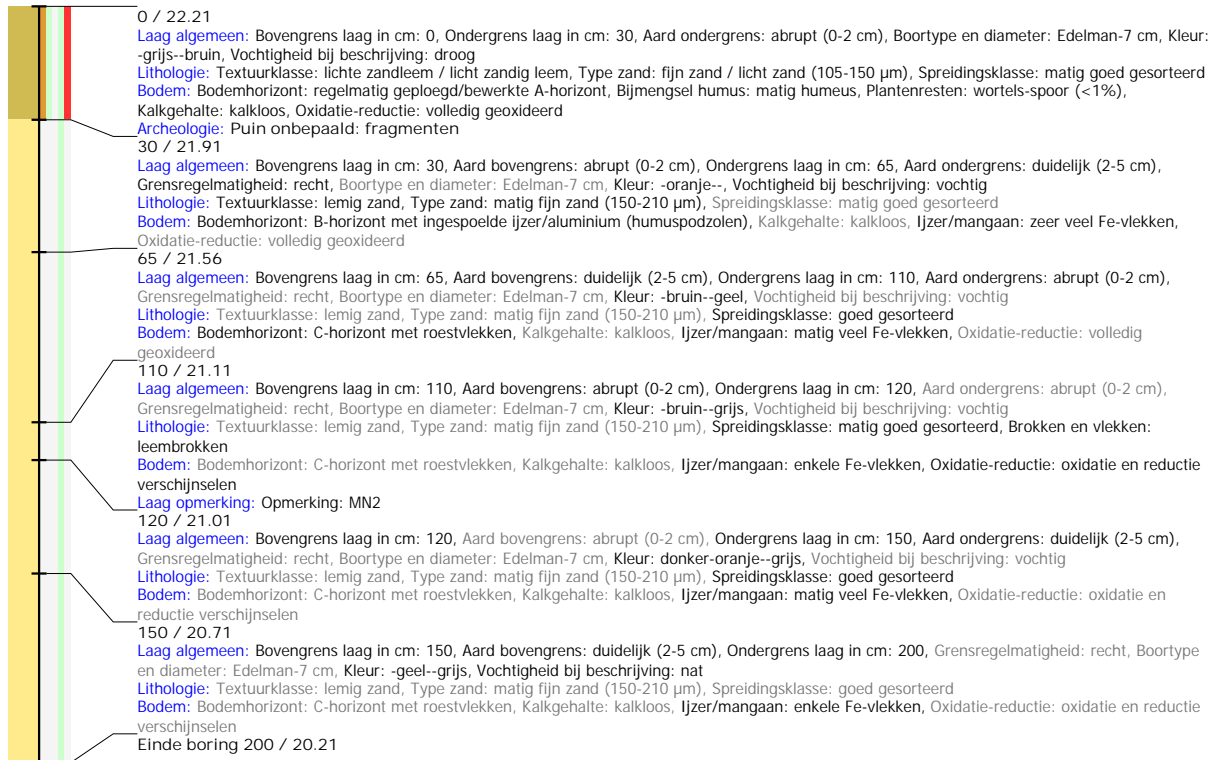
Boring: 20181118_2

Kop algemeen: Projectcode: 20181118, Boornummer: 2, Beschrijver(s): MC, Datum: 14-09-2018, Doel boring: landschappelijk booronderzoek, Weersomstandigheden: bewolkt, Landgebruik: grasland, Boortechniek: handboring, Einddiepte boring in cm: 200

Coördinaten: X-coördinaat in meters: 74289.16, Y-coördinaat in meters: 182059.722, Precisie coördinaat: 1 mm, Coördinaatsysteem / epsg: Lambert 1972 (BE), Hoogte maaiveld in meters: 22.21, Precisie hoogte: 1 mm, Referentievlak hoogte: Tweede Algemene Waterpas, Bepalingsmethode maaiveldhoogte: GPS, Provincie: West-Vlaanderen, Gemeente: Meulebeke

Plaats: Uitvoerder: BAAC Vlaanderen

Kop opmerking: Opmerking: GWT niet bereikt



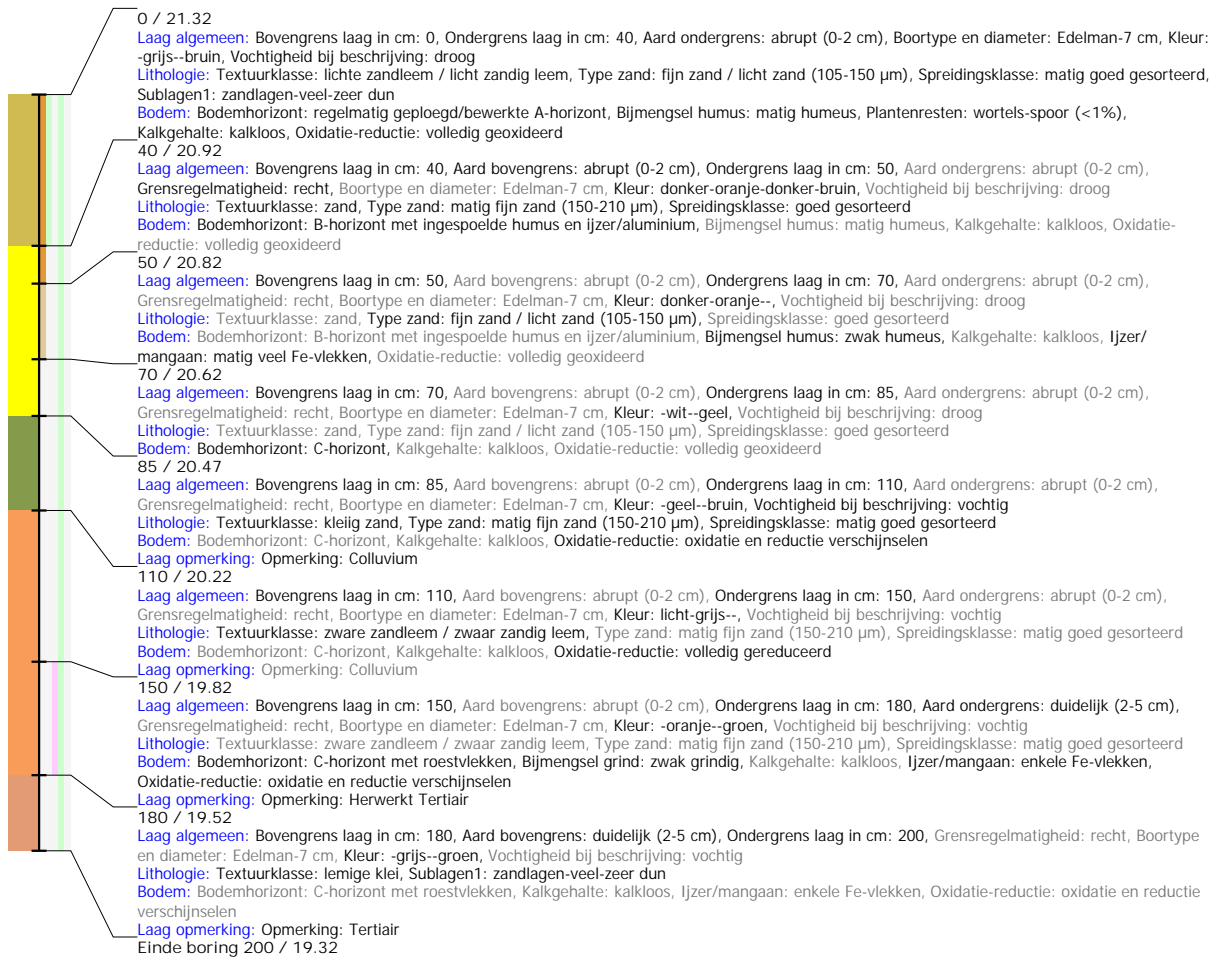
Boring: 20181118_3

Kop algemeen: Projectcode: 20181118, Boornummer: 3, Beschrijver(s): MC, Datum: 14-09-2018, Doel boring: landschappelijk booronderzoek, Weersomstandigheden: bewolkt, Landgebruik: grasland, Boortechniek: handboring, Einddiepte boring in cm: 200

Coördinaten: X-coördinaat in meters: 74331.09, Y-coördinaat in meters: 182062.697, Precisie coördinaat: 1 mm, Coördinaatsysteem / epsg: Lambert 1972 (BE), Hoogte maaiveld in meters: 21.32, Precisie hoogte: 1 mm, Referentievlak hoogte: Tweede Algemene Waterpas, Bepalingsmethode maaiveldhoogte: GPS, Provincie: West-Vlaanderen, Gemeente: Meulebeke

Plaats: Uitvoerder: BAAC Vlaanderen

Kop opmerking: Opmerking: GWT niet bereikt



Boring: 20181118_4

Kop algemeen: Projectcode: 20181118, Boornummer: 4, Beschrijver(s): MC, Datum: 14-09-2018, Doel boring: landschappelijk booronderzoek, Weersomstandigheden: bewolkt, Landgebruik: grasland, Boortechniek: handboring, Einddiepte boring in cm: 200

Coördinaten: X-coördinaat in meters: 74279.584, Y-coördinaat in meters: 182011.48, Precisie coördinaat: 1 mm, Coördinaatsysteem / epsg: Lambert 1972 (BE), Hoogte maaiveld in meters: 21.55, Precisie hoogte: 1 mm, Referentievlak hoogte: Tweede Algemene Waterpas, Bepalingsmethode maaiveldhoogte: GPS, Provincie: West-Vlaanderen, Gemeente: Meulebeke

Plaats: Uitvoerder: BAAC Vlaanderen

Kop opmerking: Opmerking: GWT niet bereikt



Boring: 20181118_5

Kop algemeen: Projectcode: 20181118, Boornummer: 5, Beschrijver(s): MC, Datum: 14-09-2018, Doel boring: landschappelijk booronderzoek, Weersomstandigheden: bewolkt, Landgebruik: grasland, Boortechniek: handboring, Einddiepte boring in cm: 200

Coördinaten: X-coördinaat in meters: 74324.884, Y-coördinaat in meters: 182014.712, Precisie coördinaat: 1 mm, Coördinaatsysteem / epsg: Lambert 1972 (BE), Hoogte maaiveld in meters: 21.32, Precisie hoogte: 1 mm, Referentievlak hoogte: Tweede Algemene Waterpas, Bepalingsmethode maaiveldhoogte: GPS, Provincie: West-Vlaanderen, Gemeente: Meulebeke

Plaats: Uitvoerder: BAAC Vlaanderen

Kop opmerking: Opmerking: GWT niet bereikt

