ARON bvba
Archeologisch Projectbureau

RAPPORT 676

Nota Wellen, Veerstraat 2

Nieuwbouw van 16 appartementen met bijhorende infrastructuur

Bijlagen

Joris Steegmans, Willem Vanaenrode & Petra Driesen
Oktober 2018

BIJLAGEN

Bijlage 1: Kadasterplannen

Bijlage 2: Periodentabel A4

Bijlage 3: Afbeeldingenlijst

Bijlage 4: Inplantingsplan

Bijlage 5: KLIP-plan

Bijlage 6: Boorplan op bestaande toestand

Bijlage 7: Boorplan op ontworpen toestand

Bijlage 8: Overzichtsplan landschappelijk bodemonderzoek met aanduiding van aardkundige eenheden

Bijlage 9: Bodemtransect landschappelijk bodemonderzoek

Bijlage 10: Boorprofielen

Bijlage 11: Lijst met afkorting boorstaten

Bijlage 12: Boorlijst

Bijlage 13: Fotolijst landschappelijke boringen

Bijlage 14: Sleuvenplan op bestaande toestand

Bijlage 15: Sleuvenplan op ontworpen toestand

Bijlage 16: Overzichtsplan proefsleuvenonderzoek met aanduiding van aardkundige eenheden

Bijlage 17: Bodemtransect proefsleuvenonderzoek

Bijlage 18: Profielen en coupes proefsleuvenonderzoek

Bijlage 19: Profiellijst

Bijlage 20: Detailplannen

Bijlage 21: Fotolijst proefsleuvenonderzoek

Bijlage 22: Sporenlijst

Bijlage 23: Vondstenlijst

ARON bvba
Archeologisch projectbureau
Neremweg 110 - 3700 Tongeren

Site: Wellen, Veerstraat 2
Projectnr ARON: WE-17-VE
Projectcode onderzoek: 2017J369

Bron: QGIS/Geopunt 31/10/2017
Digitaal plan, aanmaakschaal 1:1000

ARON bvba
Archeologisch Projectbureau

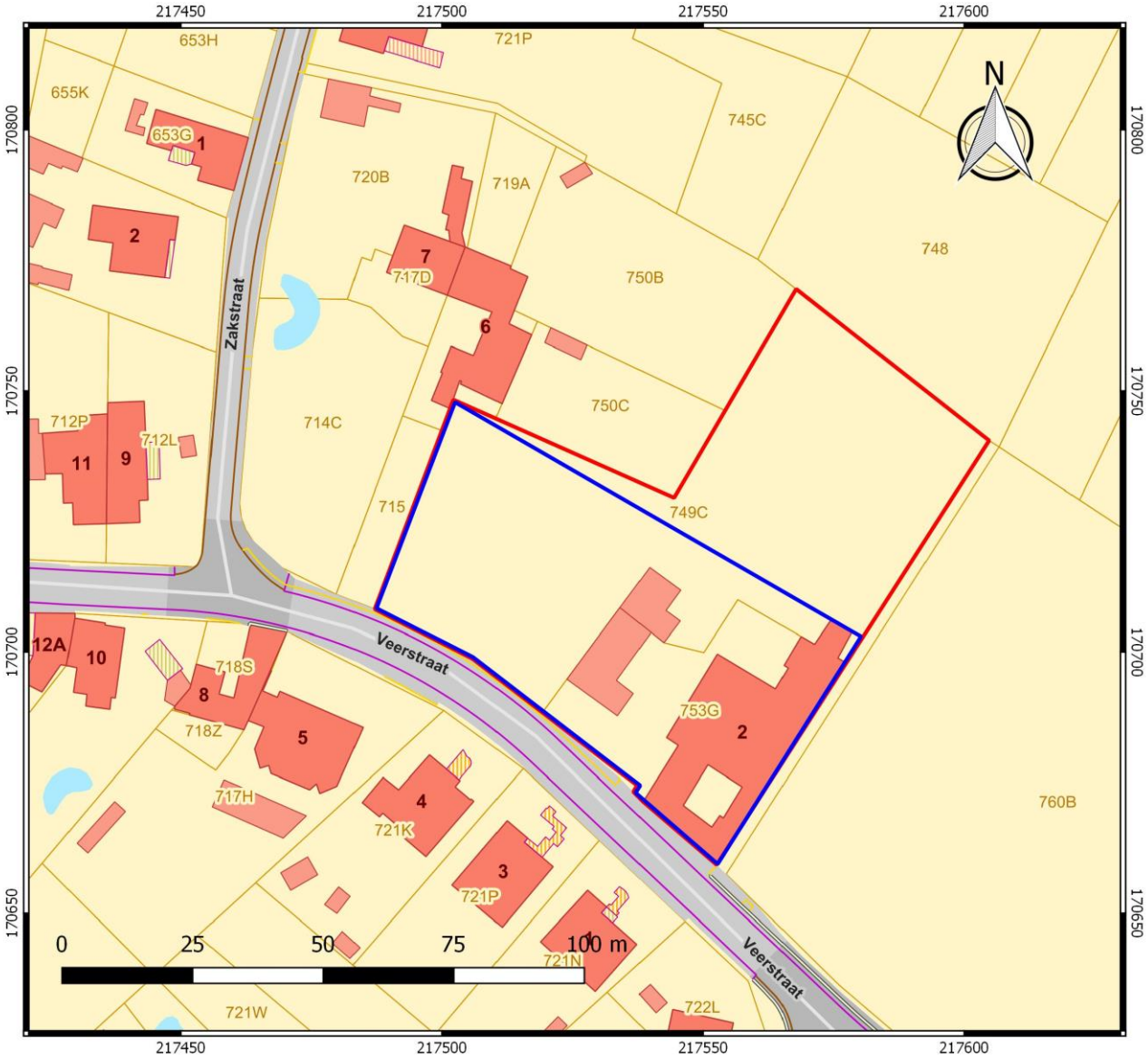

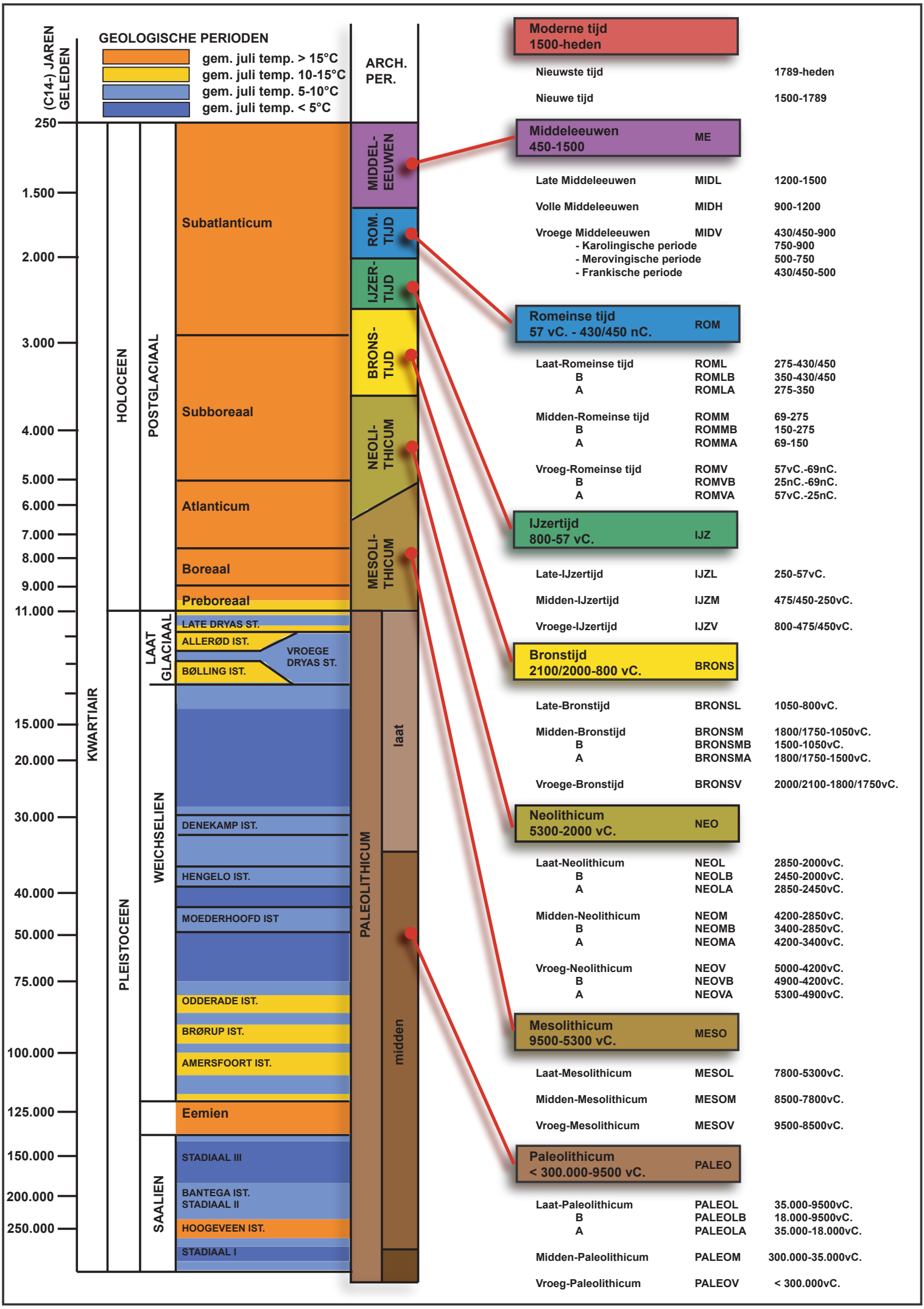
(C14-) JAREN GELEDEN
GEOLOGISCHE PERIODEN
gem. juli temp. > 15°C
gem. juli temp. 10-15°C
gem. juli temp. 5-10°C
gem. juli temp. < 5°C
ARCH. PER.
250
1.500
2.000
3.000
4.000
5.000
6.000
7.000
8.000
9.000
11.000
15.000
20.000
30.000
40.000
50.000
75.000
100.000
125.000
150.000
200.000
250.000
KWARTIAIR
HOLOCEEN
PLEISTOCEEN
POSTGLACIAAL
LAAT GLACIAAL
WEICHSELIEN
SAALIEN
Subatlanticum
Subboreaal
Atlanticum
Boreaal
Preboreaal
LATE DRYAS ST.
ALLERØD IST.
BØLLING IST.
VROEGE DRYAS ST.
DENEKAMP IST.
HENGELO IST.
MOEDERHOOFD IST
ODDERADE IST.
BRØRUP IST.
AMERSFOORT IST.
Eemien
STADIAAL III
BANTEGA IST.
STADIAAL II
HOOGEVEEN IST.
STADIAAL I
MIDDEL-EEUWEN
ROM. TIJD
IJZER-TIJD
BRONS-TIJD
NEOLI-THICUM
MESOLI-THICUM
PALEOLITHICUM
laat
midden
Moderne tijd 1500-heden
Nieuwste tijd 1789-heden
Nieuwe tijd 1500-1789
Middeleeuwen 450-1500 ME
Late Middeleeuwen MIDL 1200-1500
Volle Middeleeuwen MIDH 900-1200
Vroege Middeleeuwen MIDV 430/450-900
- Karolingische periode 750-900
- Merovingische periode 500-750
- Frankische periode 430/450-500
Romeinse tijd 57 vC. - 430/450 nC. ROM
Laat-Romeinse tijd ROML 275-430/450
B ROMLB 350-430/450
A ROMLA 275-350
Midden-Romeinse tijd ROMM 69-275
B ROMMB 150-275
A ROMMA 69-150
Vroeg-Romeinse tijd ROMV 57vC.-69nC.
B ROMVB 25nC.-69nC.
A ROMVA 57vC.-25nC.
IJzertijd 800-57 vC. IJZ
Late-IJzertijd IJZL 250-57vC.
Midden-IJzertijd IJZM 475/450-250vC.
Vroege-IJzertijd IJZV 800-475/450vC.
Bronstijd 2100/2000-800 vC. BRONS
Late-Bronstijd BRONSL 1050-800vC.
Midden-Bronstijd BRONSM 1800/1750-1050vC.
B BRONSMB 1500-1050vC.
A BRONSMA 1800/1750-1500vC.
Vroege-Bronstijd BRONSV 2000/2100-1800/1750vC.
Neolithicum 5300-2000 vC. NEO
Laat-Neolithicum NEOL 2850-2000vC.
B NEOLB 2450-2000vC.
A NEOLA 2850-2450vC.
Midden-Neolithicum NEOM 4200-2850vC.
B NEOMB 3400-2850vC.
A NEOMA 4200-3400vC.
Vroeg-Neolithicum NEOV 5000-4200vC.
B NEOVB 4900-4200vC.
A NEOVA 5300-4900vC.
Mesolithicum 9500-5300 vC. MESO
Laat-Mesolithicum MESOL 7800-5300vC.
Midden-Mesolithicum MESOM 8500-7800vC.
Vroeg-Mesolithicum MESOV 9500-8500vC.
Paleolithicum < 300.000-9500 vC. PALEO
Laat-Paleolithicum PALEOL 35.000-9500vC.
B PALEOLB 18.000-9500vC.
A PALEOLA 35.000-18.000vC.
Midden-Paleolithicum PALEOM 300.000-35.000vC.
Vroeg-Paleolithicum PALEOV < 300.000vC.

Nr	Type	Soort	Onderwerp	Aanmaakschaal	Aanmaakwijze	Aanmaakdatum	Opmerking
1	Foto	Kleurenorthofoto	Situering onderzoeksgebied	1/1000	Digitaal (Qgis/Geopunt)	31/10/2017	/
2	Kaart	Digitaal Hoogtemodel	Situering onderzoeksgebied	1/10000	Digitaal (Qgis/Geopunt)	31/10/2017	/
3	Kaart	Digitaal Hoogtemodel	Situering onderzoeksgebied	1/1000	Digitaal (Qgis/Geopunt)	31/10/2017	/
4	Kaart	Quartairgeologische kaart	Situering onderzoeksgebied	1/10000	Digitaal (Qgis/Geopunt)	31/10/2017	/
5	Kaart	Bodemkaart	Situering onderzoeksgebied	1.2500	Digitaal (Qgis/Geopunt)	31/10/2017	/
6	Kaart	Topografische kaart met aanduiding van de CAI	Situering onderzoeksgebied	1/15000	Digitaal (Qgis/Geopunt)	31/10/2017	/
7	Plan	Inplantingsplan met ontwerp	Archeologische voorkennis	1/250	Digitaal (Eddy Engelen Architect)	1/09/2017	Bijlage 4
8	Plan	Kadastraal plan	Situering onderzoeksgebied	1/750	Digitaal (Qgis/Geopunt)	31/10/2018	Bijlage 1
9	Kaart	Topografische kaart	Situering onderzoeksgebied	1/750	Digitaal (Qgis/Cartoweb)	31/10/2018	/
10	Plan	Boorplan op BT	Werkwijze	1/500	Digitaal (Aron/Qgis)	7/11/2017	Bijlage 6
11	Foto	Terreinfoto	Algemene toestand van het onderzoeksgebied	/	Digitaal (Eddy Engelen Architect)	6/09/2017	/
12	Foto	Terreinfoto	Algemene toestand van het onderzoeksgebied	/	Digitaal (Eddy Engelen Architect)	6/09/2017	/
13	Foto	Terreinfoto	Algemene toestand van het onderzoeksgebied	/	Digitaal (Aron bvba)	25/10/2018	/

14	Plan	Boorplan met variatie in aardkundige eenheden	Landschappelijke opbouw van het onderzoeksgebied	1/500	Digitaal (Aron/Qgis)	31/10/2018	Bijlage 8
15	Foto	Profielfoto BP1	Landschappelijke opbouw van het onderzoeksgebied	/	Digitaal (Aron bvba)	25/10/2018	/
16	Foto	Profielfoto BP2	Landschappelijke opbouw van het onderzoeksgebied	/	Digitaal (Aron bvba)	25/10/2018	/
17	Foto	Profielfoto BP5	Landschappelijke opbouw van het onderzoeksgebied	/	Digitaal (Aron bvba)	25/10/2018	/
18	Foto	Profielfoto BP3	Landschappelijke opbouw van het onderzoeksgebied	/	Digitaal (Aron bvba)	25/10/2018	/
19	Foto	Profielfoto BP4	Landschappelijke opbouw van het onderzoeksgebied	/	Digitaal (Aron bvba)	25/10/2018	/
20	Kaart	Bodemkaart met overlay bodemtypes	Landschappelijke opbouw van het onderzoeksgebied	1/750	Digitaal (Qgis/Geopunt)	31/10/2018	/
21	Kaart	Digitaal Hoogtemodel met overlay bodemtypes	Landschappelijke opbouw van het onderzoeksgebied	1/750	Digitaal (Qgis/Geopunt)	31/10/2018	/
22	Plan	Voorgesteld sleuvenplan	Werkwijze proefsleuven	1/500	Digitaal (Aron/Qgis)	7/11/2017	/
23	Plan	Uitgevoerd sleuvenplan op BT	Werkwijze proefsleuven	1/500	Digitaal (Aron/Qgis)	31/10/2018	Bijlage 14
24	Foto	Overzichtsfoto KV1	Werkwijze proefsleuven	/	Digitaal (Aron bvba)	29/10/2018	/
25	Plan	Overzichtsplan aardkundige eenheden	Landschappelijke opbouw van het onderzoeksgebied	1/500	Digitaal (Aron/Qgis)	31/10/2018	Bijlage 16
26	Foto	Profielfoto	Landschappelijke opbouw van het onderzoeksgebied	/	Digitaal (Aron bvba)	29/10/2018	/

27	Foto	Profielfoto	Landschappelijke opbouw van het onderzoeksgebied	/	Digitaal (Aron bvba)	29/10/2018	/
28	Foto	Profielfoto	Landschappelijke opbouw van het onderzoeksgebied	/	Digitaal (Aron bvba)	29/10/2018	/
29	Foto	Profielfoto	Landschappelijke opbouw van het onderzoeksgebied	/	Digitaal (Aron bvba)	29/10/2018	/
30	Foto	Vlakfoto	Landschappelijke opbouw van het onderzoeksgebied	/	Digitaal (Aron bvba)	29/10/2018	/
31	Foto	Vlakfoto	Landschappelijke opbouw van het onderzoeksgebied	/	Digitaal (Aron bvba)	29/10/2018	/
32	Kaart	Bodemkaart met aanduiding PP	Landschappelijke opbouw van het onderzoeksgebied	1/750	Digitaal (Qgis/Geopunt)	31/10/2018	/
33	Plan	Detailplan van westelijk deel onderzoeksterrein	Sporen	1/200	Digitaal (Aron/Qgis)	31/10/2018	Bijlage 20
34	Foto	Detailfoto	Verstoring	/	Digitaal (Aron bvba)	29/10/2018	/
35	Foto	Spoorfoto	S9	/	Digitaal (Aron bvba)	29/10/2018	/
36	Foto	Spoorfoto	S1	/	Digitaal (Aron bvba)	29/10/2018	/
37	Foto	Spoorfoto	S3	/	Digitaal (Aron bvba)	29/10/2018	/
38	Foto	Coupefoto	S1	/	Digitaal (Aron bvba)	29/10/2018	/
39	Foto	Coupefoto	S3	/	Digitaal (Aron bvba)	29/10/2018	/
40	Foto	Spoorfoto	S5	/	Digitaal (Aron bvba)	29/10/2018	/
41	Foto	Spoorfoto	S6	/	Digitaal (Aron bvba)	29/10/2018	/
42	Foto	Coupefoto	S5	/	Digitaal (Aron bvba)	29/10/2018	/
43	Foto	Coupefoto	S6	/	Digitaal (Aron bvba)	29/10/2018	/
44	Foto	Spoorfoto	S7	/	Digitaal (Aron bvba)	29/10/2018	/
45	Foto	Spoorfoto	S8	/	Digitaal (Aron bvba)	29/10/2018	/
46	Foto	Coupefoto	S8	/	Digitaal (Aron bvba)	29/10/2018	/

47	Kaart	Projectie van de sporen op de Villaretkaart	Sporen	1/750	Digitaal (Qgis/Geopunt)	31/10/2018	/
48a	Kaart	Projectie van de sporen op de topografische kaart van 1873	Sporen	1/750	Digitaal (Qgis/Geopunt)	31/10/2018	/
48b	Kaart	Projectie van de sporen op de kadasterkaart	Sporen	1/750	Digitaal (Qgis/Geopunt)	31/10/2018	/
49	Foto	Vondstfoto V1	Vondsten	/	Digitaal (Aron bvba)	31/10/2018	/
50	Foto	Vondstfoto V2	Vondsten	/	Digitaal (Aron bvba)	31/10/2018	/
51	Plan	KLIP-plan	Bijlagen	1/500	Digitaal (Aron/Qgis)	31/10/2018	Bijlage 5
52	Plan	Boorplan OT	Bijlagen	1/500	Digitaal (Aron/Qgis)	31/10/2018	Bijlage 7
53	Plan	Sleuvenplan OT	Bijlagen	1/500	Digitaal (Aron/Qgis)	31/10/2018	Bijlage 15

Blok B : voorgevel
Schaal 1/100

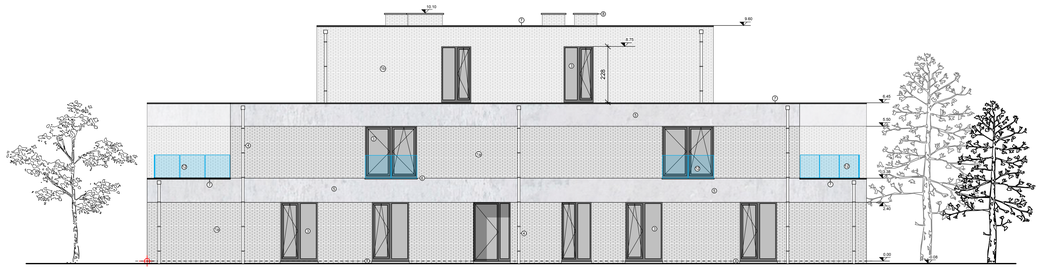

Blok B - linkergevel
Schaal 1/100

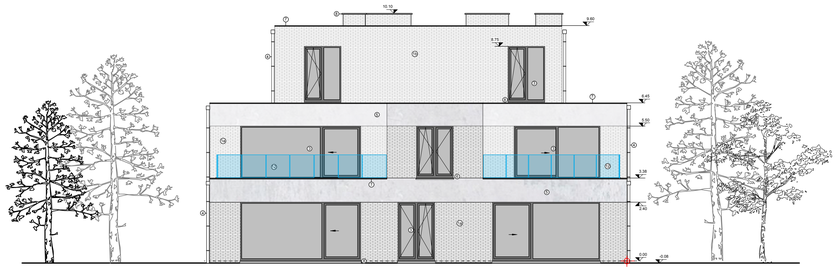

Blok B : achtergevel
Schaal 1/100

Blok B - rechtergevel
Schaal 1/100

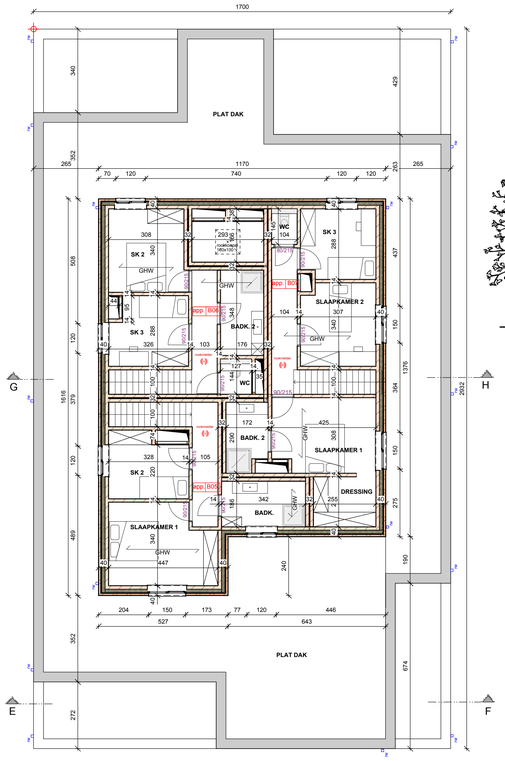

Blok B -verdieping 2
Schaal 1/100

Doorsnede E-F
Schaal 1/100

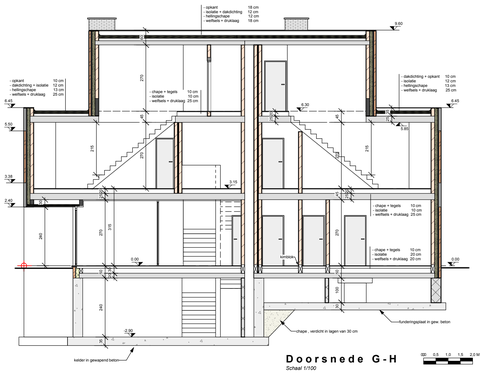

Doorsnede G-H
Schaal 1/100

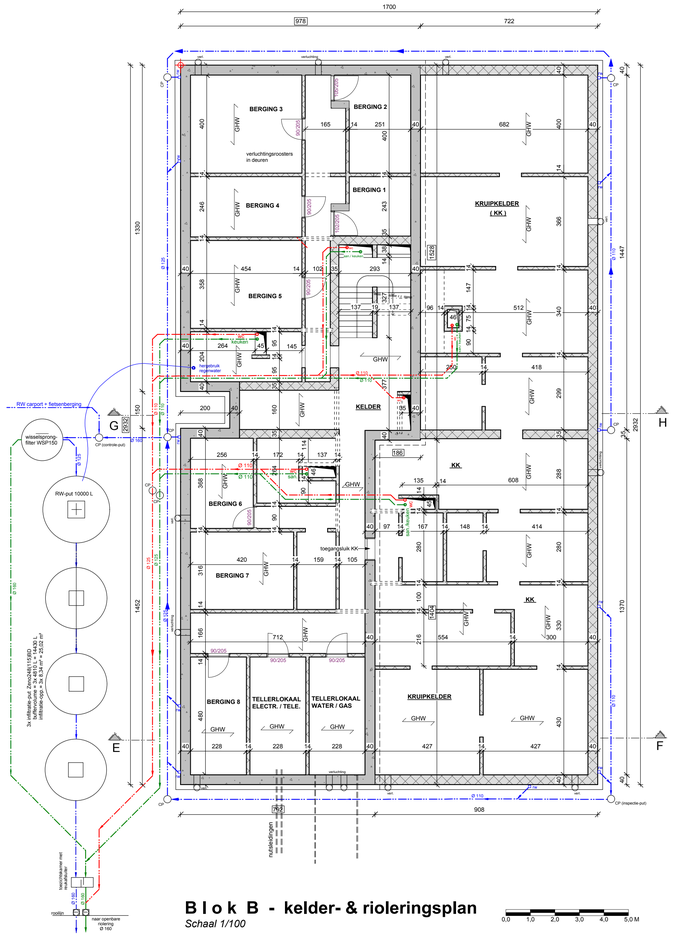

Blok B - kelder- & rioleringsplan
Schaal 1/100

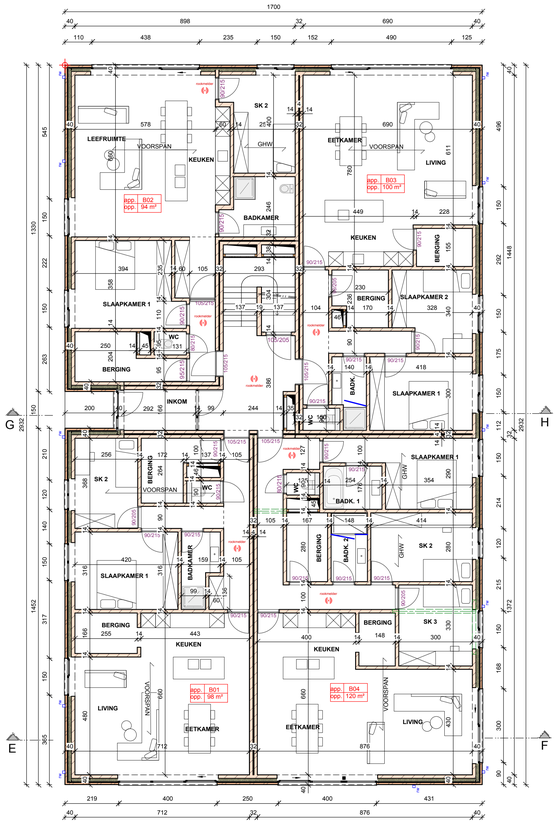

Blok B -gelijkvloers
Schaal 1/100

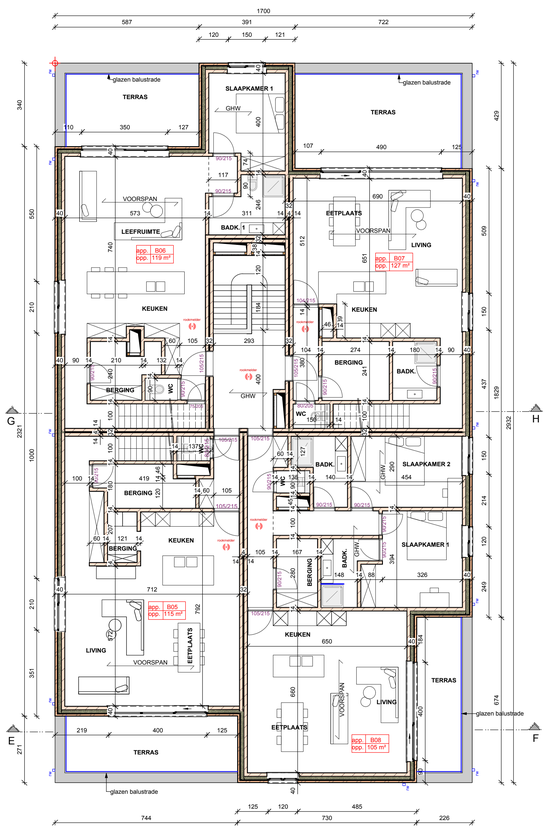

Blok B -verdieping 1
Schaal 1/100

DEZE PLANNEN ZIJN GEEN TECHNISCHE UITVOERINGSPLANNEN.
ONDERHAVIGE PLANNEN ZIJN UITSLUITEND BESTEMD VOOR BOUWAANVRAAGDOSSIER
ALLE FUNDERINGEN, BALKEN, KOLOMMEN EN METALEN PROFIELEN VLGS STUDIE INGENIEUR

ENGELEN
EDDY
architekt

Bosveldstraat 37
3570 Alken
telefoon 011 / 59 28 44 - mob 0473 / 59 28 43
E-mail: engelen.eddy@skynet.be

Bouwen van 2 appartementsgebouwen, overdekte fietsenstalling en parking met 3 carports

GEMEENTE / WELLEN — **PROVINCIE / LIMBURG**

LIGGING
Veerstraat 2 - 3830 Wellen
1ste AFDELING , SECTIE F , NR 749C (lot 1)-753G

OPDRACHTGEVER
F. Raskin
Dorpsstraat 63
3830 Wellen

GOEDKEURING
opdrachtgever — **gemeentebestuur** — **architekt**

datum	dossiernr.	plan nr.	inhoud
01/09/2017	16648	03/03	APPARTEMENTSBLOK B : PLANNEN SCH 1/100 SNEDEN 1/100 GEVELS 1/100

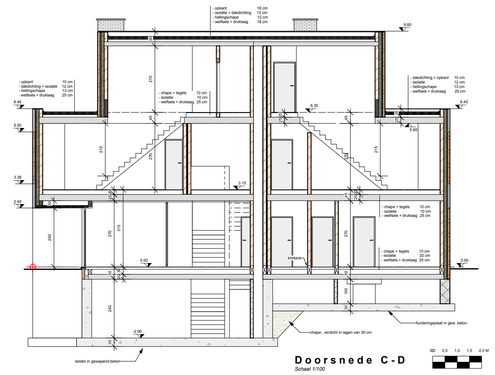

Doorsnede C-D
Schaal 1/100

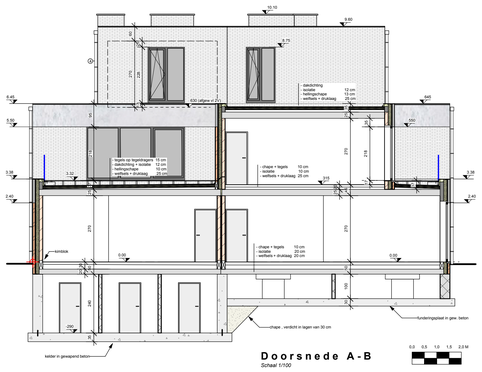

Doorsnede A-B
Schaal 1/100

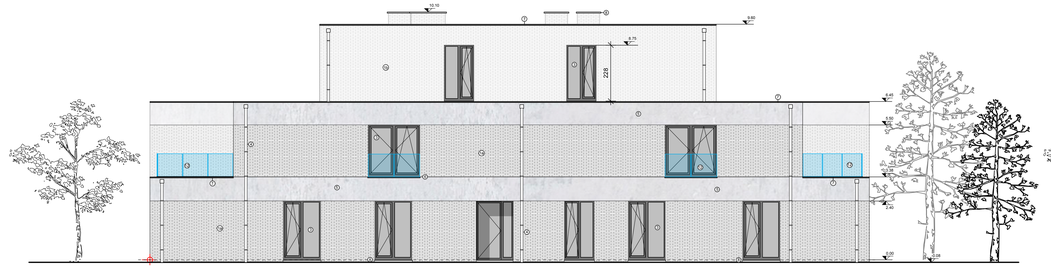

Blok A - voorgevel
Schaal 1/100

Blok A - achtergevel
Schaal 1/100

Blok A : rechterzijgevel
Schaal 1/100

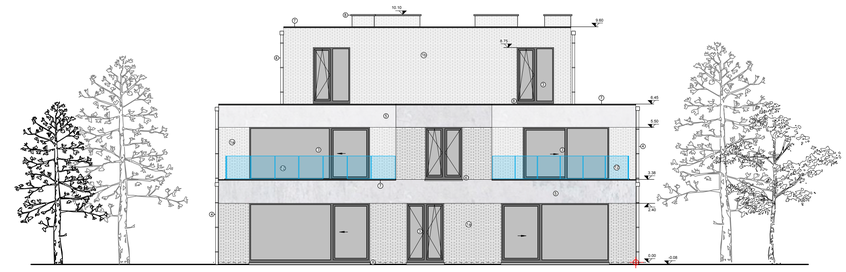

Blok A : linkerzijgevel
Schaal 1/100

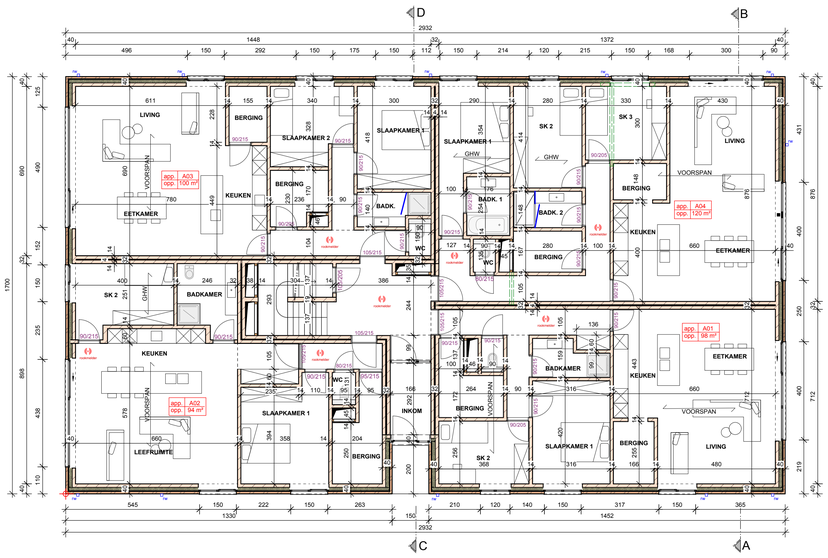

Blok A -gelijkvloers
Schaal 1/100

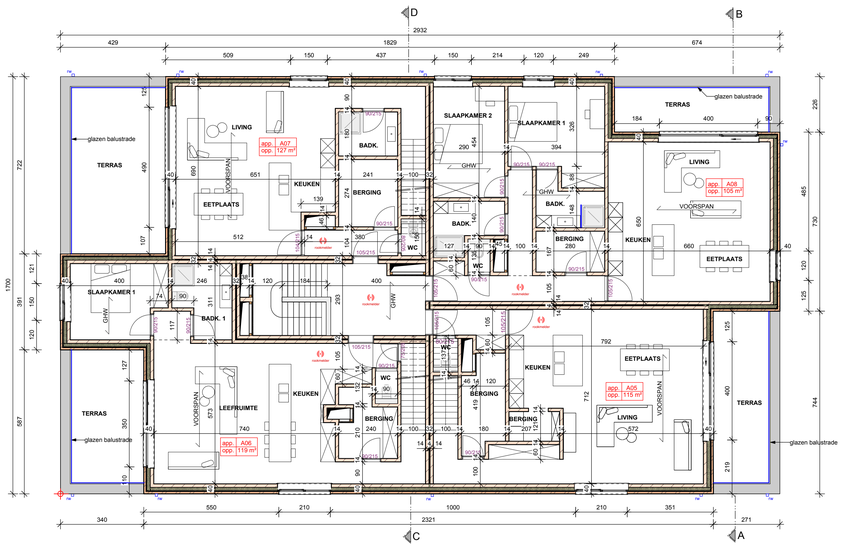

Blok A -verdieping 1
Schaal 1/100

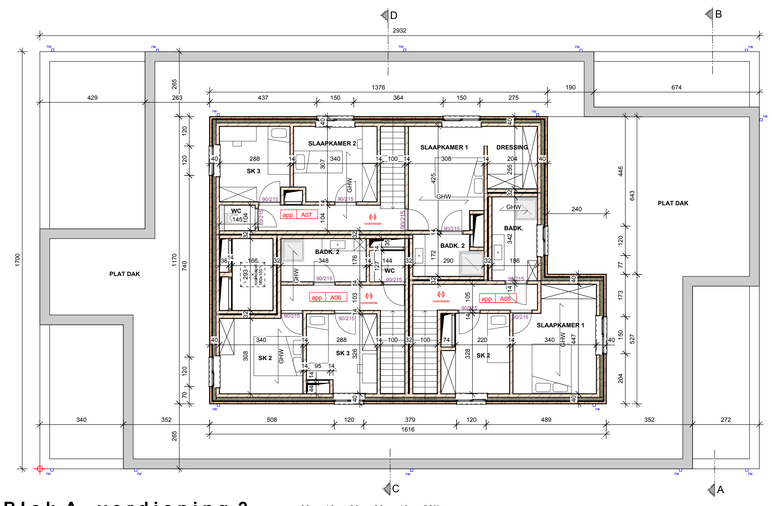

Blok A -verdieping 2
Schaal 1/100

DEZE PLANNEN ZIJN GEEN TECHNISCHE UITVOERINGSPLANNEN.
ONDERHAVIGE PLANNEN ZIJN UITSLUITEND BESTEMD VOOR BOUWAANVRAAGDOSSIER
ALLE FUNDERINGEN, BALKEN, KOLOMMEN EN METALEN PROFIELEN VLGS STUDIE INGENIEUR

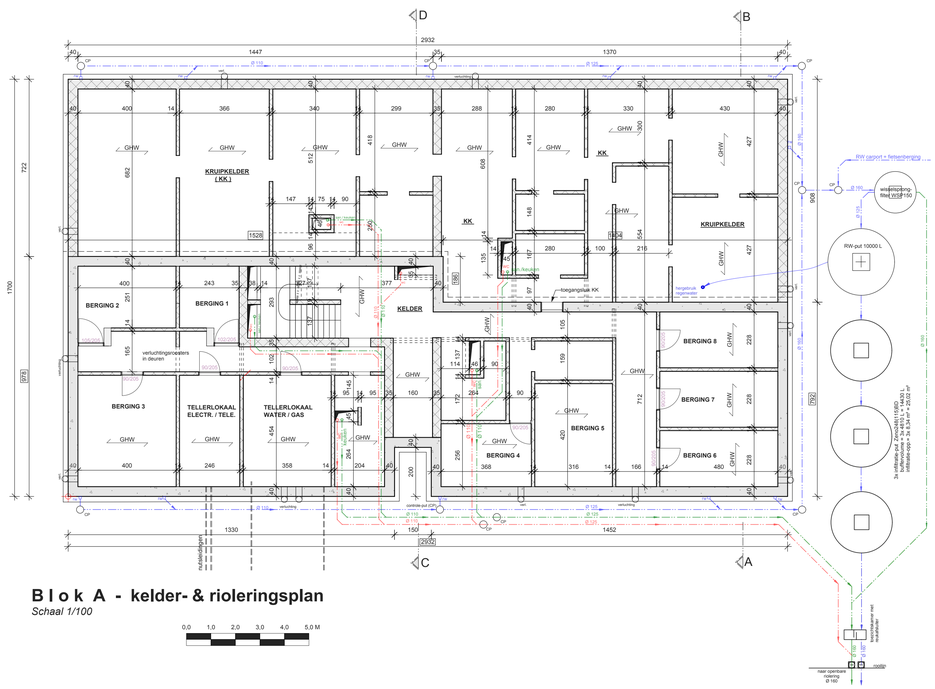

Blok A - kelder- & rioleringsplan
Schaal 1/100

ENGELEN
EDDY
architekt

Bosveldstraat 37
3570 Alken
telefoon 011 / 59 28 44 - mob 0473 / 59 28 43
E-mail: engelen.eddy@skynet.be

Bouwen van 2 appartementsgebouwen, overdekte fietsenstalling en parking met 3 carports

GEMEENTE / WELLEN **PROVINCIE / LIMBURG**

LIGGING
Veerstraat 2 - 3830 Wellen
1ste AFDELING , SECTIE F , NR 749C (lot 1)-753G

OPDRACHTGEVER
F. Raskin
Dorpsstraat 63
3830 Wellen

GOEDKEURING
opdrachtgever **gemeentebestuur** **architekt**

datum	dossiernr.	plan nr.	inhoud
01/09/2017	16648	02/03	APPARTEMENTSBLOK A : PLANNEN SCH 1/100 SNEDEN 1/100 GEVELS 1/100

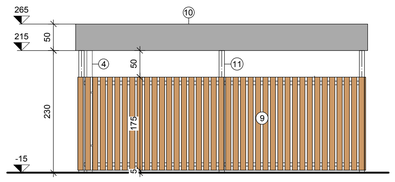

Voor- & achterzicht
Schaal 1/50

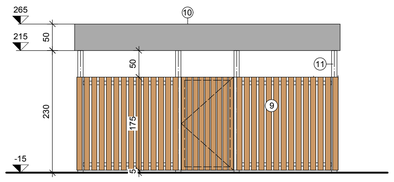

Rechterzicht
Schaal 1/50

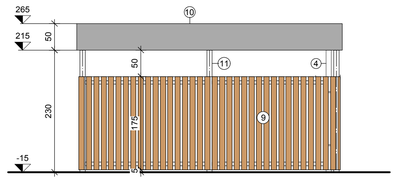

Linkerzicht
Schaal 1/50

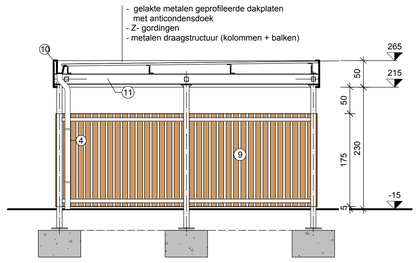

Snede 2-2
Schaal 1/50

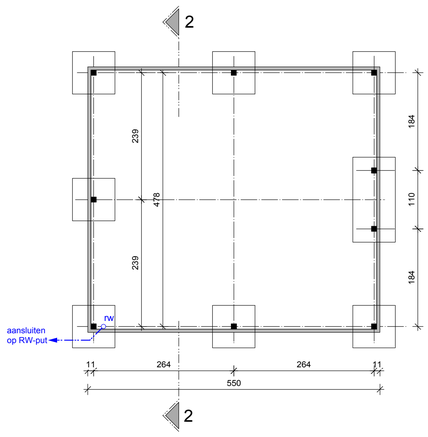

Fundering
Schaal 1/50

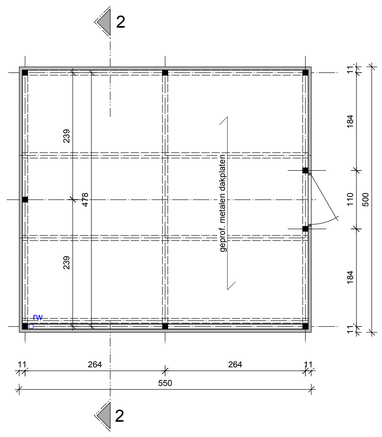

Dakplan
Schaal 1/50

FIETSENBERGING - 1 x als getekend / 1x als spiegelbeeld

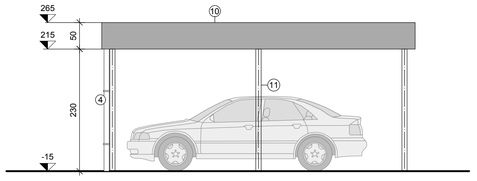

Voor- & achterzicht carports
Schaal 1/50

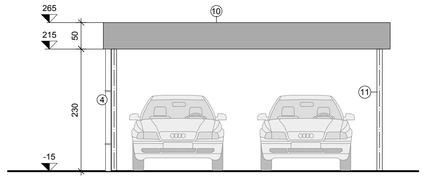

Zijaanzichten carports
Schaal 1/50

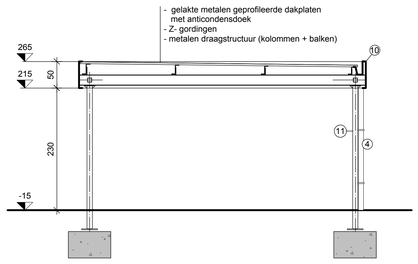

Snede 1-1 carports
Schaal 1/50

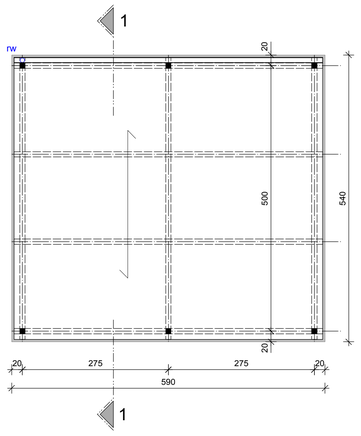

Dakplan carport
Schaal 1/50

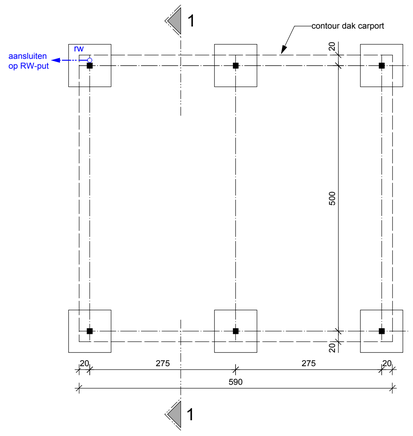

Fundering carport
Schaal 1/50

CARPORTS - 4x

Materialen

1a. gevelsteenmetselwerk , kleur : grijs genuanceerd
1b. gevelsteenmetselwerk , kleur : grijs genuanceerd
2.
3. buitenschrijnwerk : Alu - gemoffeld - kleur: donkergrijs
4. RW-afvoerbuizen : zink
5. gevelpanelen in zichtbeton
6. dorpel in Alu geplooide plaat
7. dakrandprofiel platdak : Alu - grijs
8. dorpels in blauwe hardsteen
9. gevelafwerking fietsenberging : houten beplanking
10. gevelafwerking carports : metalen platen, grijs gelakt
11. staalstructuur : verzinkt , grijs gelakt
12. glazen balustrade

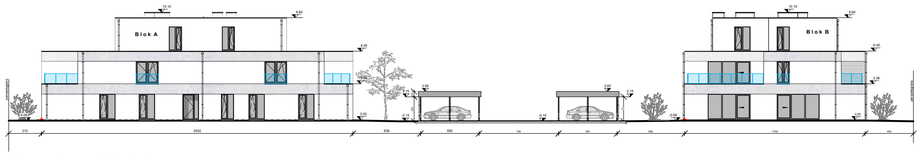

Terreinprofiel 2-2
Schaal 1/250

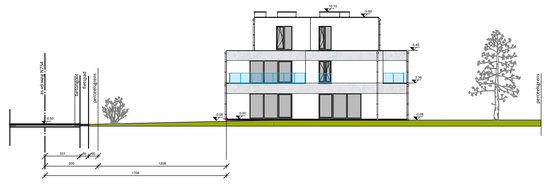

Terreinprofiel 1-1
Schaal 1/250

KADASTRALE GEGEVENS
Veerstraat 2 - 3830 Wellen
afd 1 Sectie F nr 749C - 753G

OPPERVLAKTES
- opp terrein 3836 m2
- 2x inrit + 28x parkings 816 m2
waterdoorlatend : grind (gestabiliseerd in kunststof honinggraat-matten)

	blok A	blok B
- bebouwd	498,5 m2	498,5 m²
- carports + tuinberging	91,2 m2	91,2 m²

te slopen gebouwen

Inplanting
Schaal 1/250

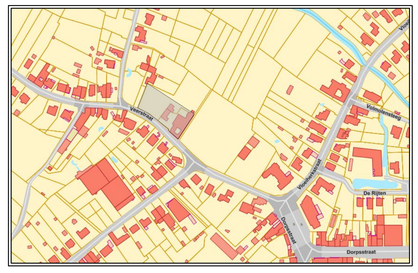

Omgevingsplan
Schaal 1/2500

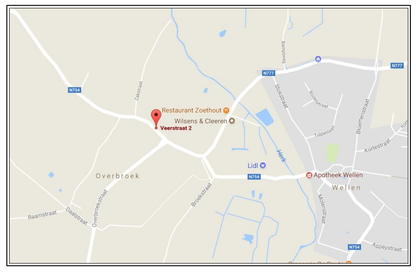

Liggingsplan
Schaal 1/10000
Geweestweg
Gemeenteweg

DEZE PLANNEN ZIJN GEEN TECHNISCHE UITVOERINGSPLANNEN.
ONDERHAVIGE PLANNEN ZIJN UITSLUITEND BESTEMD VOOR BOUWAANVRAAGDOSSIER
ALLE FUNDERINGEN, BALKEN, KOLOMMEN EN METALEN PROFIELEN VLGS STUDIE INGENIEUR

ENGELEN
E D D Y
a r c h i t e k t

Bosveldstraat 37
3570 Alken
telefoon 011 / 59 28 44 - mob 0473 / 59 28 43
E-mail: engelen.eddy@skynet.be

Bouwen van 2 appartementsgebouwen, overdekte fietsenstalling en parking met 3 carports

GEMEENTE / WELLEN — PROVINCIE / LIMBURG

LIGGING
Veerstraat 2 - 3830 Wellen
1ste AFDELING , SECTIE F , NR 749C (lot 1) -753G

OPPDRACHTGEVER
F. Raskin
Dorpsstraat 63
3830 Wellen

GOEDKEURING
opdrachtgever — gemeentebestuur — architekt

datum	dossiernr.	plan nr.	inhoud
01/09/2017	16648	01/03	INPLANTING SCH 1/250 TERREINPROFIEL SCH 1/250 OMGEVINGSPLAN 1/2 500 LIGGINGSPLAN 1/10 000 CARPOTS + FIETSENBERGING : PLANNEN SCH 1/100 SNEDEN SCH 1/100 GEVELS SCH 1/100

ARON bvba	2017J369 WE-17-VE	Onderwerp	Datum
		Overzichtsplan KLIP-leidingen	November 2017
	Wellen - Veerstraat	Schaal 1 : 500	0 — 25 m

Legende

	Projectgebied		Proximus Telecommunications		Watergroep Water
	InfraSite Electricity		InfraSite Telecommunications		Bodemingrepen
	InfraSite OilGasChemicals		InfraSite CrossTheme		

217447 170775

217645 170775

N

BP1
-:- 46.329

BP2
-:- 46.217

BP3
-:- 46.347

BP4
-:- 46.266

BP5
-:- 46.242

170651 217447

170651 217645

2018J279 WE-18-VE	Onderwerp	Datum	Legende
	Boorplan op bestaande toestand	Oktober 2018	
Wellen - Veerstraat	Schaal 1 : 500	0 — 25 m	

	Projectgebied		Proximus Telecommunications		Watergroep Water	-:- 46.508	Absolute hoogte (in m TAW)
	InfraSite Electricity		InfraSite Telecommunications		Bodemingrepen		
	InfraSite OilGasChemicals		InfraSite CrossTheme	BP1	Boorpunt		

ARON bvba
Archeologisch Projectbureau

2018J279 WE-18-VE	Onderwerp	Datum	Legende	
	Boorplan op ontworpen toestand	Oktober 2018	Projectgebied	Boorpunt (BP1)
Wellen - Veerstraat	Schaal 1 : 500	0 — 25 m	Bodemingrepen	-:- 46.508 Absolute hoogte (in m TAW)
			Ontwerp	

ARON bvba
Archeologisch Projectbureau

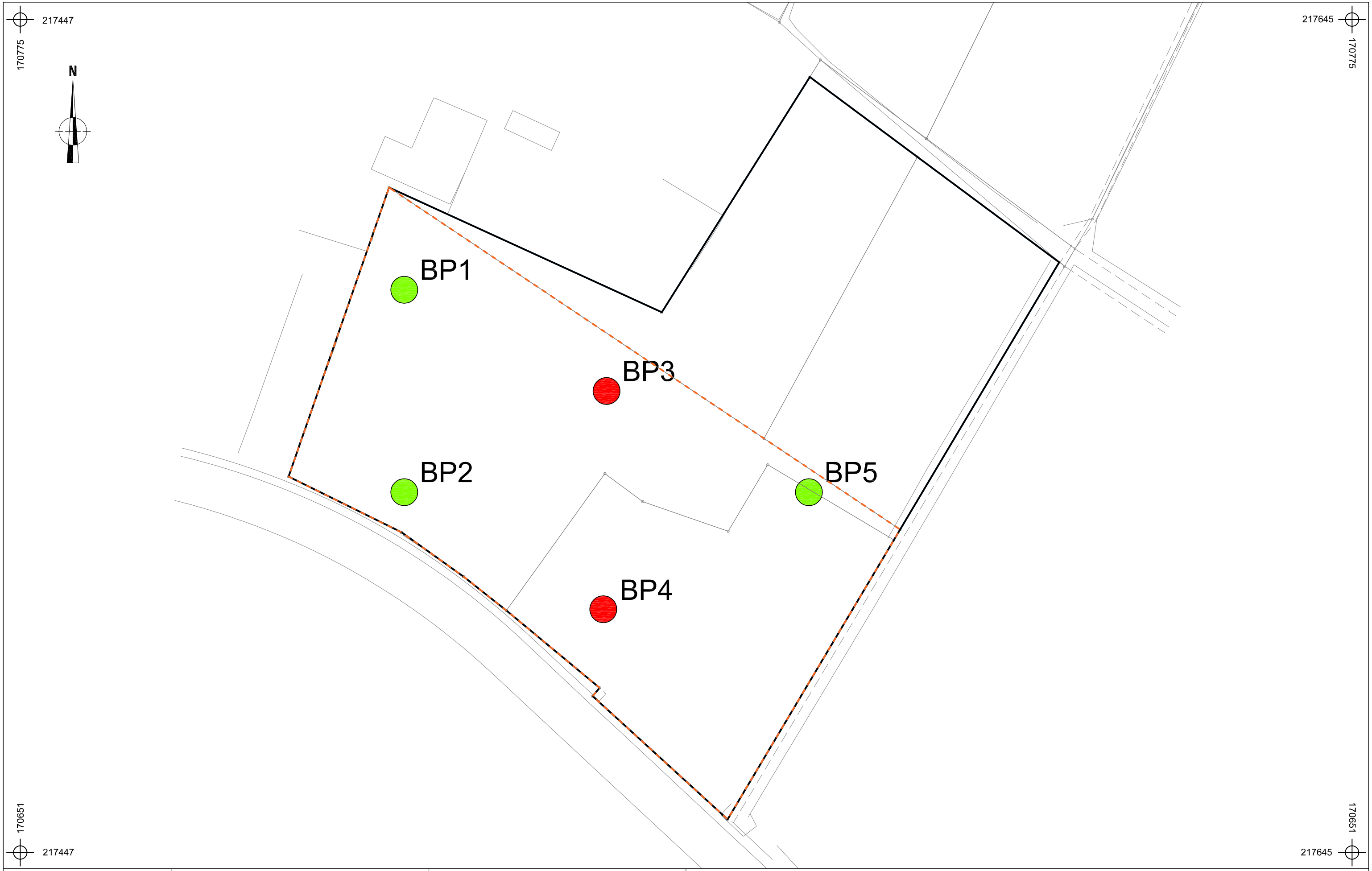

2018J279 WE-18-VE	Onderwerp	Datum	Legende
	Overzichtsplan variatie aardkundige eenheden	Oktober 2018	Projectgebied
Wellen - Veerstraat	Schaal 1 : 500	0 — 25 m	/Ap-C

ARON bvba
Archeologisch Projectbureau

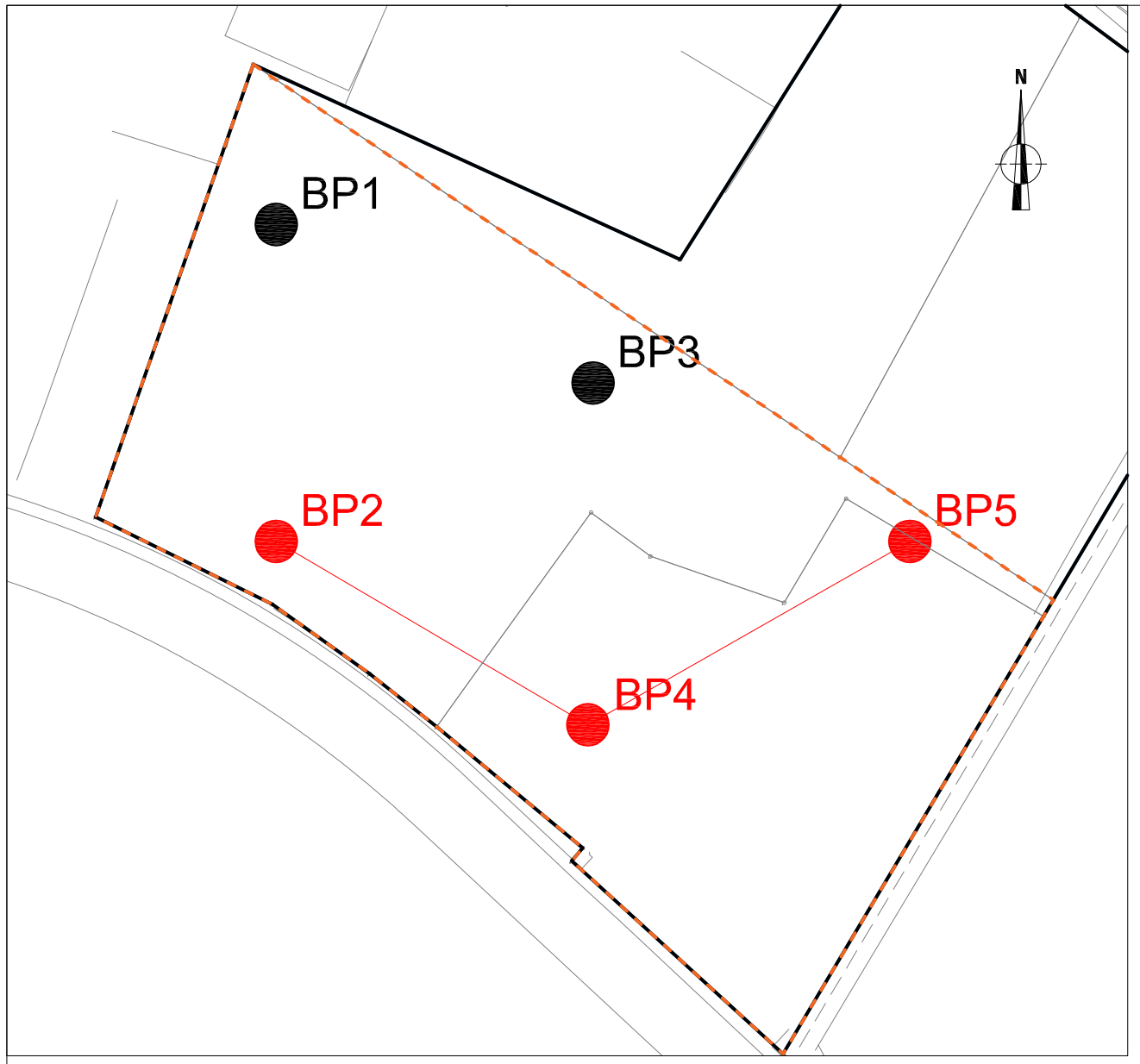

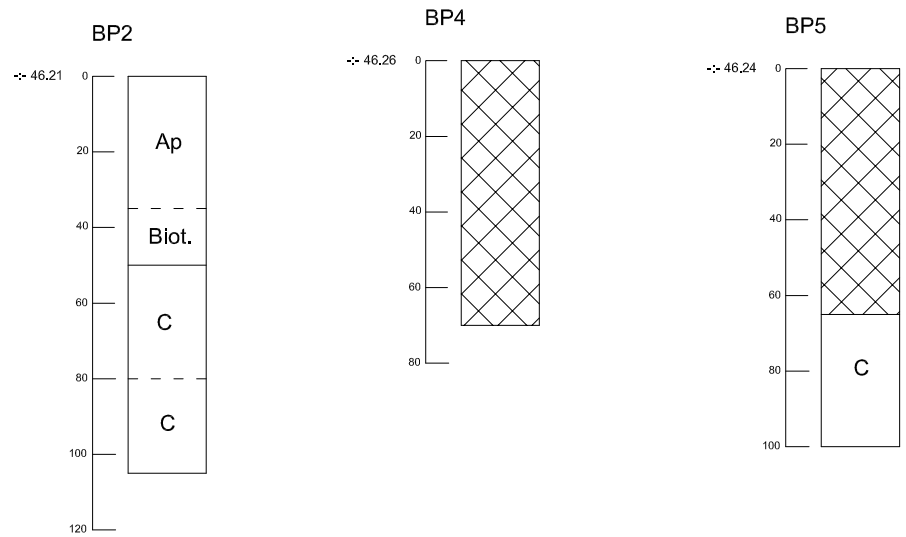

2018J279 WE-18-VE	Onderwerp	Datum	Legende		
	Transect aardkundige opbouw	Oktober 2018	Ap — Bouwvoor	Verstoring	
Wellen - Veerstraat	Schaal 1 : 20	0 — 1 m	Bt — textuur B-horizont	-:- 45.50 — Absolute hoogte (in m TAW)	
			C — C-horizont		

ARON bvba
Archeologisch Projectbureau

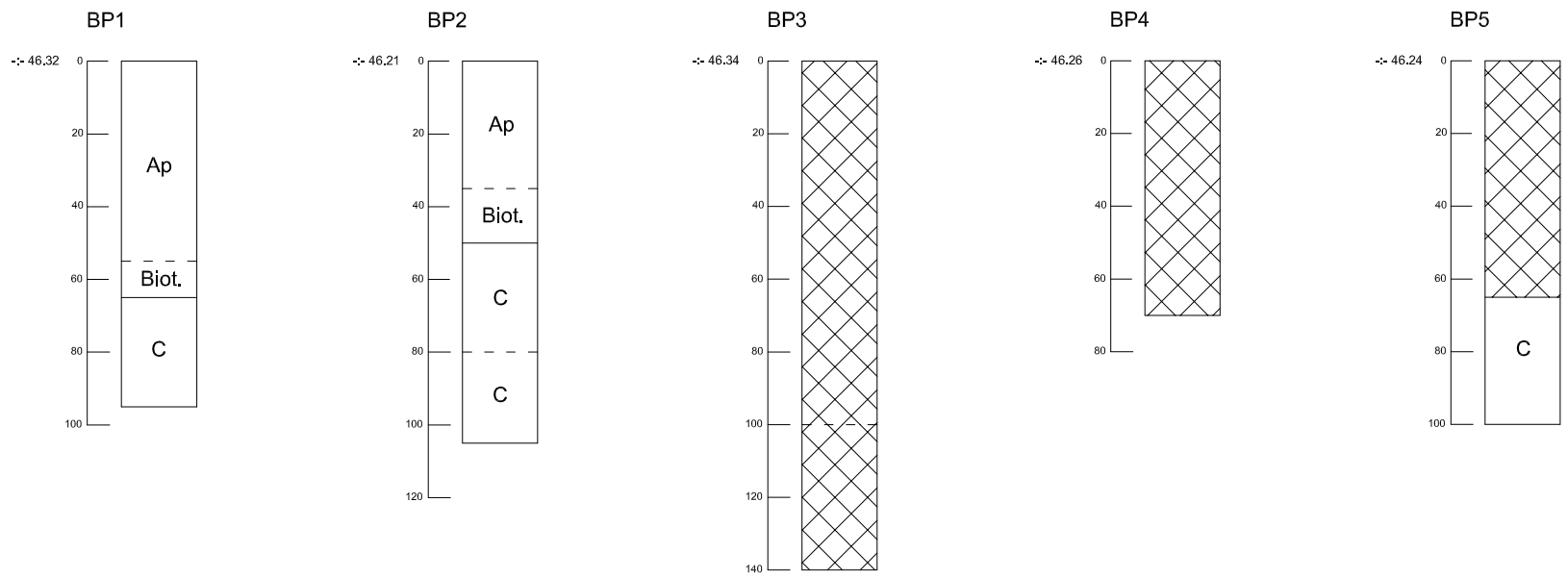

2018J279 WE-18-VE	Onderwerp	Datum	Legende			
	Boorprofielen	Oktober 2018	Ap	Bouwvoor	C	C-horizont
Wellen - Veerstraat	Schaal 1 : 20	0 — 1 m	Biot.	Bioturbatie		Verstoring
			Bt	textuur B-horizont	-:- 46.16	Hoogte TAW

ARON bvba
Archeologisch Projectbureau

Kleur:

Blauw	BL
Bruin	BR
Donker (kleur)	DO
Geel	GE
Gevlekt	VL
Grijs	GR
Groen	GRO
Leemkleurig	LE
Licht (kleur)	LI
Mergelkleur	ME
Oranje	OR
Paars	PA
Roest(kleurig)	ROE
Rood	RO
Wit	WI
Zwart	ZW

Samenstelling:

Baksteen	Ba
Breuksteen	Bs
Grind	Gr
Hout	Ho
Houtskool	Hk
Kalk	Ka
Kalksteen	Ks
Kei	Kei
Kiezel	Kz
Klei	Kl
Leem	Le
Leisteen	Lei
Mergel	Me
Moederbodem	Moe
Mortel	Mo
Natuursteen	Ns
Dakpan	Dp
Silex	Si
Slak	Sl
Steenkool	Sk
Verbrand	Vb
Zand	Za
Zandsteen	Zs
Zavel	Zv
IJzeroxide	Fe
Fosfaat (groene band)	Ff
Mangaan	Mn

Hoeveelheid:

Zeer weinig	zw
Weinig	w
Matig	m
Veel	v
Zeer veel	zv

Periodes:

Bronstijd	BRONS
- Vroege bronstijd	BRONSV
- Midden bronstijd	BRONSM
- Late bronstijd	BRONSL
IJzertijd	IJZ
- Vroege ijzertijd	IJZV
- Midden ijzertijd	IJZM
- Late ijzertijd	IJZL
Romeins	ROM
- Vroeg Romeins	ROMV
- Midden Romeins	ROMM
- Laat Romeins	ROML
Middeleeuwen	MID
- Vroege middeleeuwen	MIDV
- Volle middeleeuwen	MIDH
- Late middeleeuwen	MIDL
- Post middeleeuwen	MIDP

Materiaalcategorie:

Glas	GL
Keramiek	AW
Metaal	ME
Mortel	MO
Organisch	OR
Pleisterwerk	PL
Terracotta	TC
Steen	ST

Aardewerk:

Amfoor (ROM)	AM
Bijnasteengoed	BSTG
Dolium (ROM)	DO
Dunwandig (ROM)	DW
Gebronsd (ROM)	GB
Geglazuurd (MID)	+ GL
Geverfd (ROM)	GV
Gladwandig (ROM)	GW
Grijsbakkend (MID)	GRIJS
Handgevormd	HA
Kurkwaar	KU
Lowlands (ROM)	LL
Maaslands roodbakkend (MID)	MAAS-TG3
Maaslands witbakkend (MID)	MAAS-TG1
Pompejaans rood (ROM)	PR
Porselein	PORS
Protosteengoed (MID)	PSTG
Roodbakkend (MID)	ROOD
Roodbeschilderd (MID)	RBES
Ruwwandig (ROM)	RW
Steengoed (MID)	STG
Terra nigra (ROM)	TN
Terra rubra (ROM)	TR
Terra sigillata (ROM)	TS
Witbakkend (MIDP)	WIT
Wrijfschaal (ROM)	MO

Info over het booronderzoek of proefputtenonderzoek								
Projectcode	**Onderwerp**	**Type onderzoek**	**Context booronderzoek**	**Techniek**	**Soort**	**Diameter**	**Grid**	**Rapporteur**
2018J279	Wellen, Veerstraat 2	Boringen	Landschappelijk bodemonderzoek	Manueel	Edelman	7cm	30x30cm	Joris Steegmans

Beschrijving van alle boringen of profielen																				
Project-code	**Nr.**	**Bodem-kaart**	**Inter-pretatie**	**Datum**	**Weer**	**X-coördinaat**	**Y-coördinaat**	**X-coördinaat2**	**Y-coördinaat2**	**Hoogte 1 TAW**	**Hoogte 2 TAW**	**Landgebruik locatie**	**Vegetatie**	**Bijzonderheden**	**Plannummer**	**Fotonummer**	**Type Boor**	**Diameter**	**Techniek**	**Grid**
2018J279	B1	Ldc	OT	25/10/2018	Bewolkt, ca. 8°C	217504	170734	/	/	46,32	/	Weiland	Gras	/	Bijlage 6-7	DSC_0559	Edelman	7cm	Manueel	30x30cm
2018J279	B2	Ldc	OT	25/10/2018	Bewolkt, ca. 8°C	217504	170704	/	/	46,21	/	Weiland	Gras	/	Bijlage 6-7	DSC_0561	Edelman	7cm	Manueel	30x30cm
2018J279	B3	Ldc	OB	25/10/2018	Bewolkt, ca. 8°C	217534	170719	/	/	46,34	/	Weiland	Gras	/	Bijlage 6-7	DSC_0563	Edelman	7cm	Manueel	30x30cm
2018J279	B4	Ldc	OB	25/10/2018	Bewolkt, ca. 8°C	217534	170687	/	/	46,26	/	Braakliggend terrein	/	/	Bijlage 6-7	DSC_0565	Edelman	7cm	Manueel	30x30cm
2018J279	B5	Ldc	OB	25/10/2018	Bewolkt, ca. 8°C	217564	170704	/	/	46,24	/	Braakliggend terrein	/	/	Bijlage 6-7	DSC_0567	Edelman	7cm	Manueel	30x30cm

Beschrijving van de aardkundige eenheden per boor of profiel																				
Nummer	**Nummer aardkundige eenheid**	**Bodemkundige interpretatie**	**Geologische interpretatie**	**Begindiepte onder maaiveld**	**Einddiepte onder maaiveld**	**Conditie**	**Naam aardkundige eenheid**	**Bijmenging**	**Textuur**	**Kleur**	**Munsell**	**Type bodem-structuur**	**Andere fenomenen**	**Grensduidelijkheid ondergrens**	**Grensregel-matigheid ondergrens**	**Grond-waterstand**	**Bovengrens roest**	**Bovengrens reductie**	**Classificatie veen**	**Classificatie organische bodem**
1	1	Verstoring	/	0	55	droog	Ap	Sp Ba (w)	L	DoGrBr	/	kluiterig	/	/	/	/	/	/	/	/
1	2	Bioturbatie	/	55	65	droog	Bioturbatie	Sp Sk (w)	L	GrBr + Bei	/	kluiterig	/	/	/	/	/	/	/	/
1	3	/	Loess	65	105	vochtig	Cg	/	L	GrBei	/	kluiterig	Roest vanaf 65	/	/	/	65	/	/	/
2	1	Bouwvoor	/	0	55	droog	Ap	Sp Ba (m) + Sp Sk (w)	L	DoGrBr	/	kluiterig	/	/	/	/	/	/	/	/
2	2	Bioturbatie	/	55	65	droog	Bioturbatie	/	L	BrGr + Bei	/	kluiterig	/	/	/	/	/	/	/	/
2	3	/	Loess	65	95	vochtig	Cg	/	L	GrBei	/	kluiterig	Roest vanaf 65	/	/	/	65	/	/	/
3	1	Verstoring	/	0	100	droog	Verstoring	Wo (w) + Sp Ba (w)	L	DoGr + VL Zw	/	kluiterig	/	/	/	/	/	/	/	/
3	2	Verstoring	/	100	140	vochtig	Verstoring	/	L	BlZw	/	kluiterig	Reductie op 100	/	/	/	/	100	/	/
4	1	Verstoring	/	0	70	vochtig	Verstoring	Sp Ba (m) + Sp Sk (w)	L	BrGr	/	kluiterig	/	/	/	/	/	/	/	/
5	1	Verstoring	/	0	65	vochtig	Verstoring	Sp Ba (m) + Sp Sk (w)	L	BrGr	/	kluiterig	/	/	/	/	/	/	/	/
5	2	/	Loess	65	100	vochtig	Cg	/	L	GrBei + VL Or	/	kluiterig	Roest vanaf 65	/	/	/	65	/	/	/

Fotolijst landschappelijk bodemonderzoek														
DSC-nummer	**Datum**	**Aanmaakwijze**	**Type**	**Sector**	**Werkput**	**Vlak**	**Vak**	**Spoornummer**	**Identificatie coupe**	**Profielnummer**	**Identificatie profiel**	**Beschrijving**	**Genomen uit**	**Opmerkingen**
DSC_0559-0560	25/10/2018	Digitaal	Profiel	-	-	-	-	-	-	B1	-	Profielfoto boorsediment B1	-	-
DSC_0561-0562	25/10/2018	Digitaal	Profiel	-	-	-	-	-	-	B2	-	Profielfoto boorsediment B2	-	-
DSC_0563-0564	25/10/2018	Digitaal	Profiel	-	-	-	-	-	-	B3	-	Profielfoto boorsediment B3	-	-
DSC_0565-0566	25/10/2018	Digitaal	Profiel	-	-	-	-	-	-	B4	-	Profielfoto boorsediment B4	-	-
DSC_0567-0568	25/10/2018	Digitaal	Profiel	-	-	-	-	-	-	B5	-	Profielfoto boorsediment B5	-	-

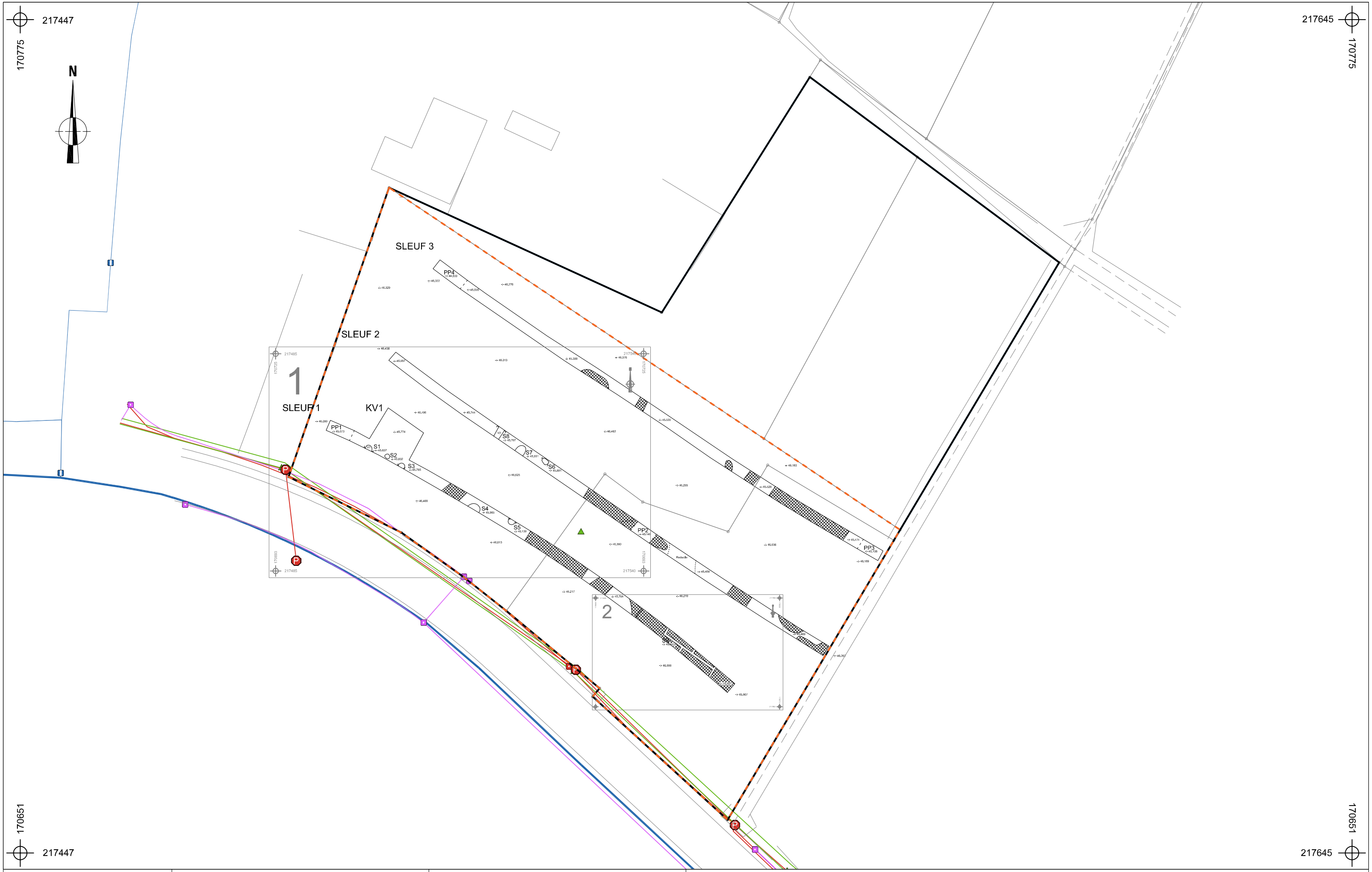

2018J280 WE-18-VE	Onderwerp	Datum	Legende			
	Proefsleuvenplan op bestaande toestand	Oktober 2018	Projectgebied	Spoorcontouren	Verstoring	
Wellen - Veerstraat	Schaal 1 : 500	0 — 25 m	Bodemingrepen	S1 Spoornummer	-:- 40.508 Absolute hoogte (in m TAW)	
			Nutsleidingen	Coupehaken	V1 Vondstnummer	

ARON bvba
Archeologisch Projectbureau

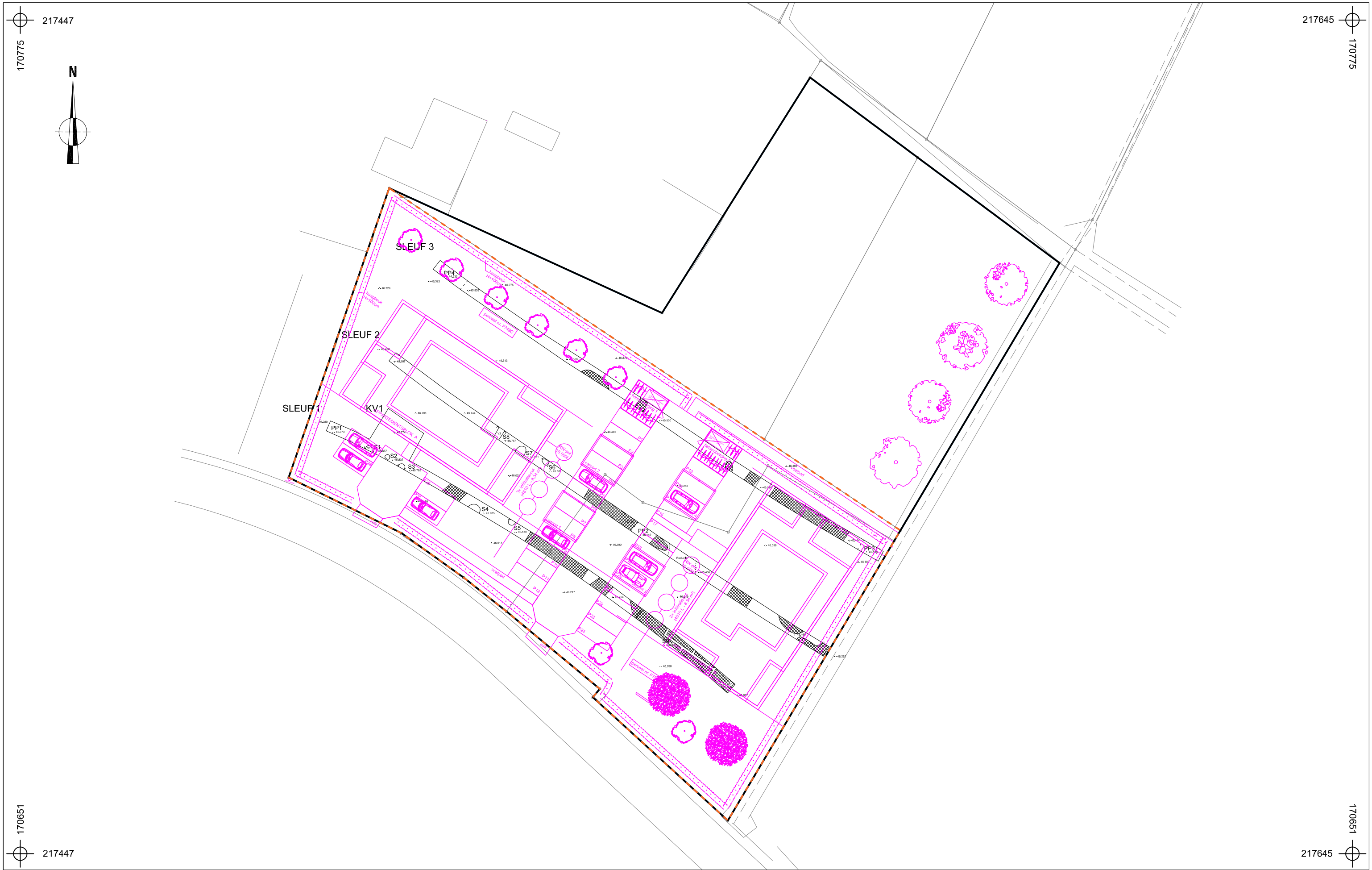

2018J280 WE-18-VE	Onderwerp	Datum	Legende
	Proefsleuvenplan op ontworpen toestand	Oktober 2018	
Wellen - Veerstraat	Schaal 1 : 500	0 — 25 m	

	Projectgebied		Spoorcontouren		Verstoring
	Bodemingrepen	S1	Spoornummer	-:- 40.508	Absolute hoogte (in m TAW)
	Ontwerp		Coupehaken	V1	Vondstnummer

ARON bvba
Archeologisch Projectbureau

2018J280 WE-18-VE	Onderwerp	Datum	Legende			
	Overzichtsplan variatie aardkundige eenheden	Oktober 2018	Projectgebied	A-B-C		
Wellen - Veerstraat	Schaal 1 : 500	0 — 25 m	(-C)	A-E-B-C		
			A-C			

ARON bvba
Archeologisch Projectbureau

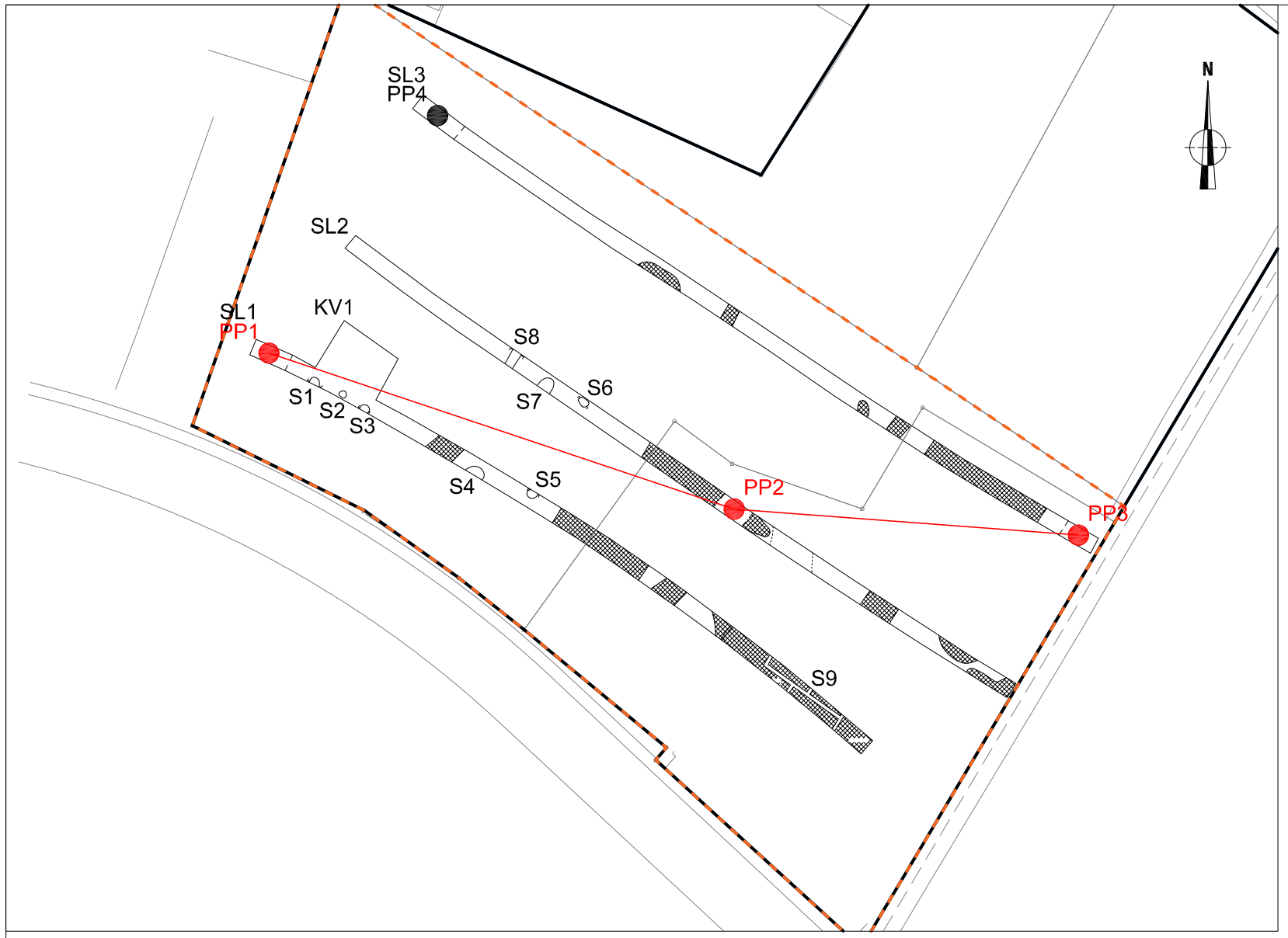

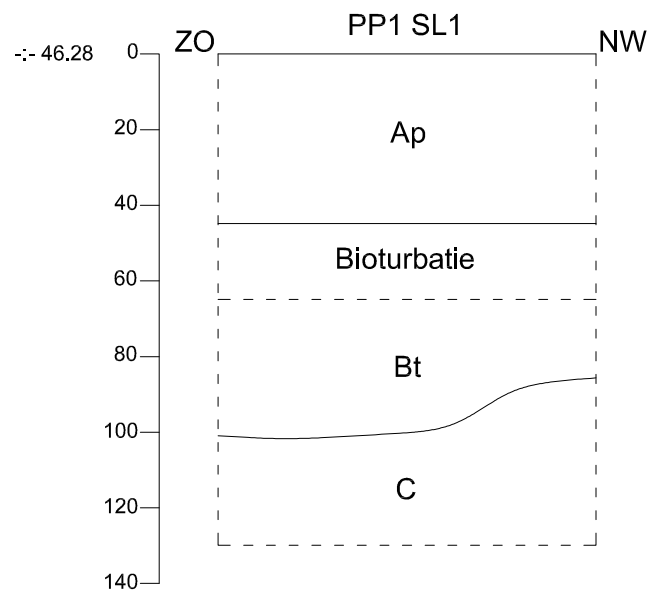

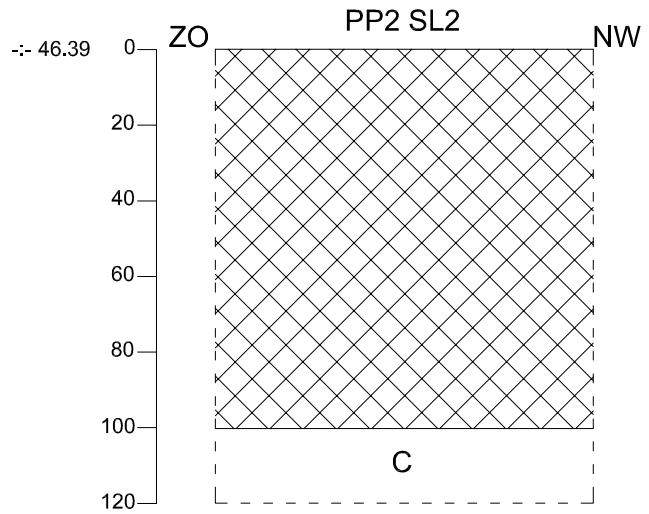

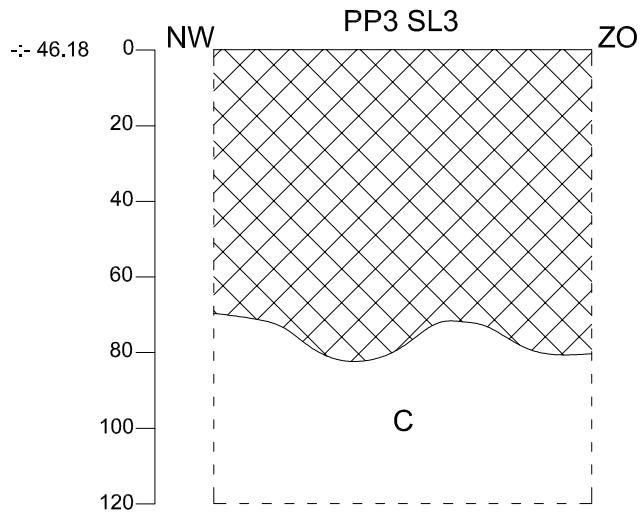

2018J280 WE-18-VE	Onderwerp	Datum	Legende				
	Transect NW-ZO aardkundige opbouw	Oktober 2018		Rand coupe	Bt	textuur B-horizont	Verstoring
Wellen - Veerstraat	Schaal 1 : 20	0 — 1 m	-:- 45.50	Absolute hoogte (in m TAW)	C	C-horizont	
			Ap	Bouwvoor	r	Reductie	

ARON bvba
Archeologisch Projectbureau

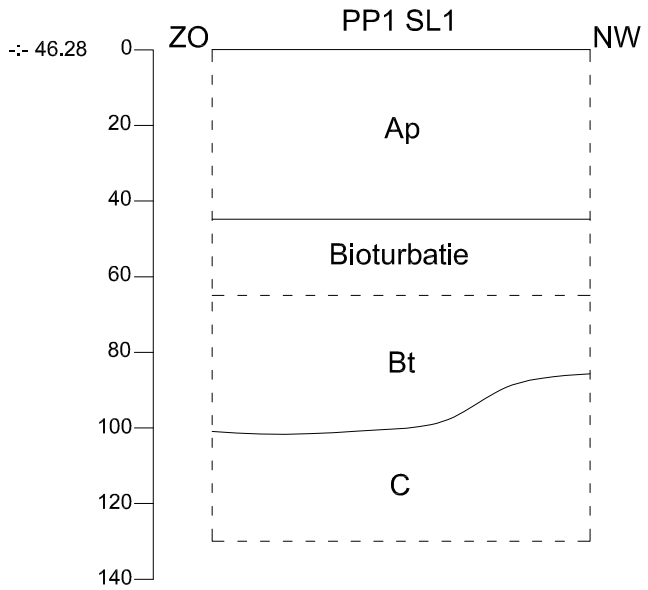

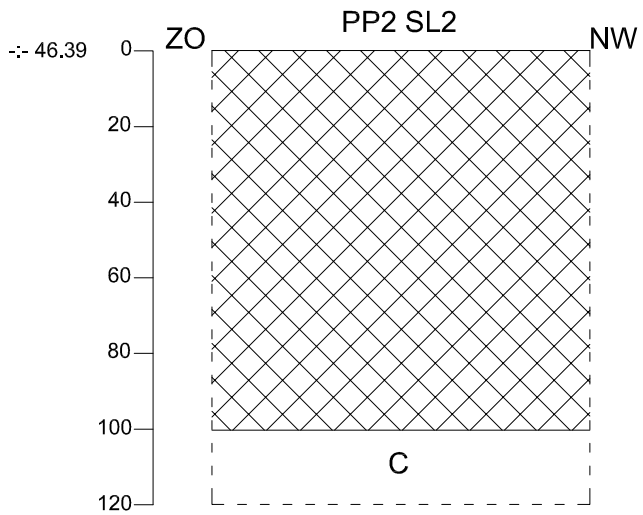

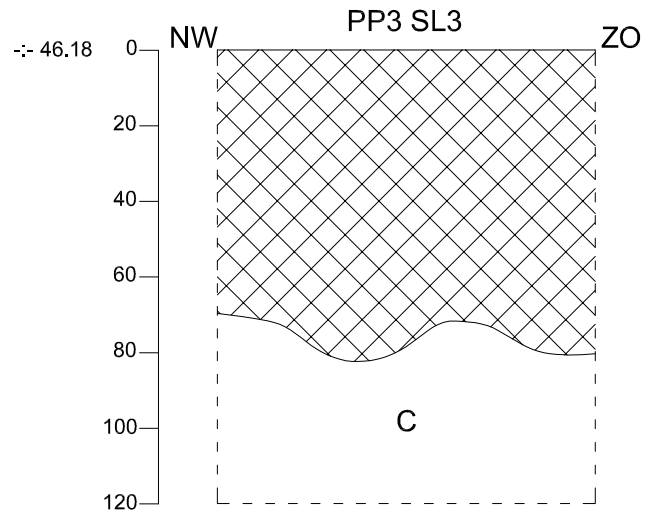

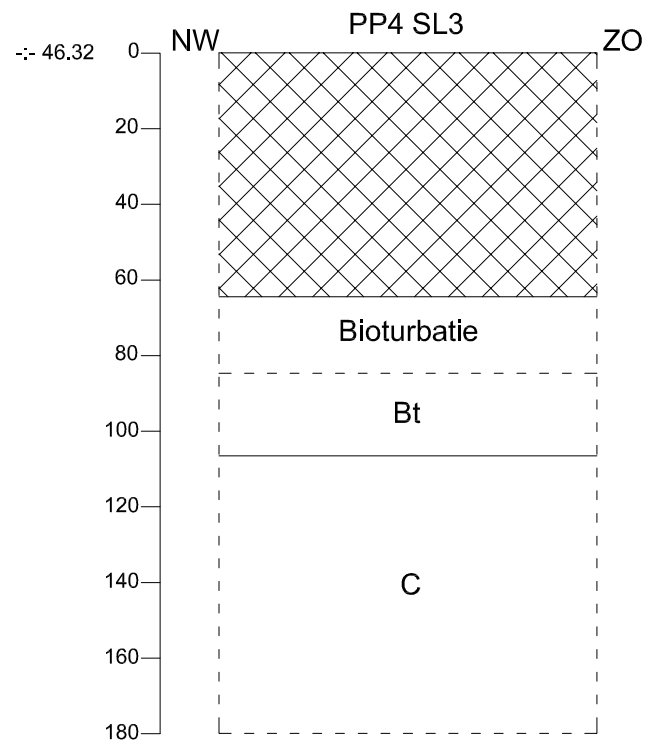

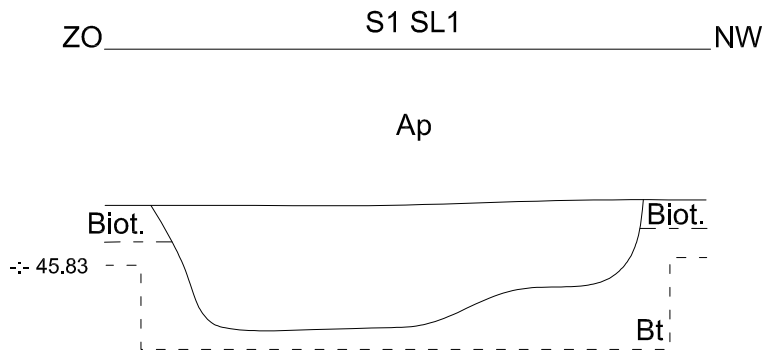

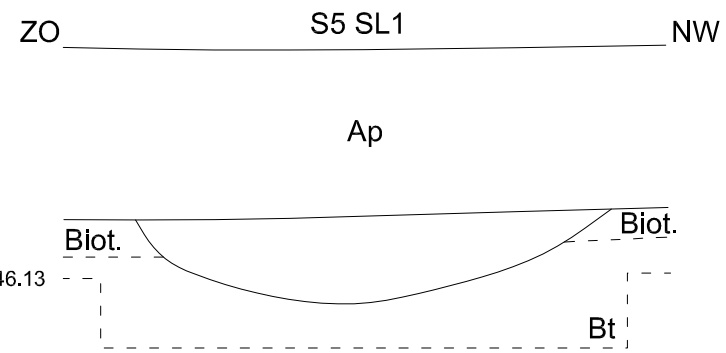

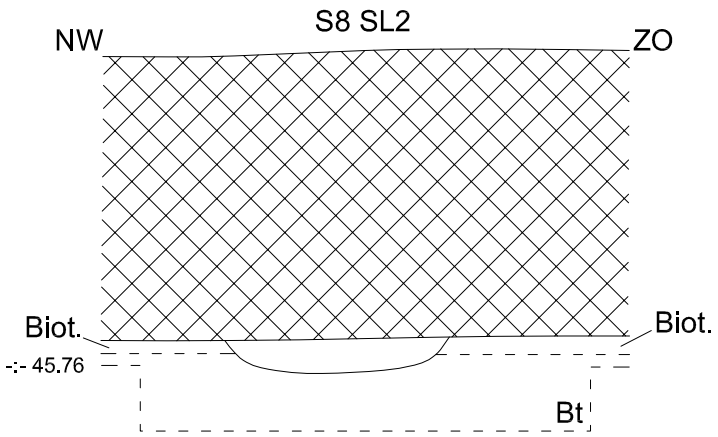

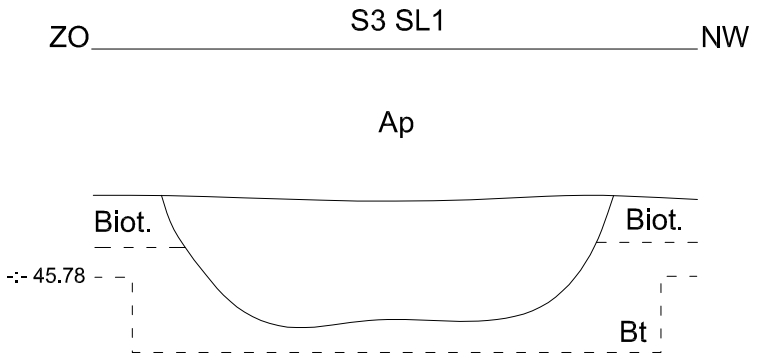

2018J280 WE-18-VE	Onderwerp	Datum	Legende				
	Bodemprofielen	Oktober 2018		Rand coupe	Bt	textuur B-horizont	PP1 Proefputnummer
Wellen - Veerstraat	Schaal 1 : 20	0 — 1 m	-:- 45.50	Absolute hoogte (in m TAW)	C	C-horizont	S1 Spoornummer
			Ap	Bouwvoor		Verstoring	SL1 Sleufnummer

ARON bvba Archeologisch Projectbureau

Info over het proefputtenonderzoek								
Projectcode	**Onderwerp**	**Type onderzoek**	**Context booronderzoek**	**Techniek**	**Soort**	**Diameter**	**Grid**	**Rapporteur**
2018J280	Wellen, Veerstraat 2	Profielputten	Proefsleuvenonderzoek	Mechanisch	Proefput	/	/	Willem Vanaenrode

Beschrijving van alle profielen																				
Projectcode	**Nr.**	**Bodem-kaart**	**Inter-pretatie**	**Datum**	**Weer**	**X-coördinaat**	**Y-coördinaat**	**X-coördinaat2**	**Y-coördinaat2**	**Hoogte 1 Taw**	**Hoogte 2 Taw**	**Landgebruik locatie**	**Vegetatie**	**Bijzonderheden**	**Plannummer**	**Fotonummer**	**Type Boor**	**Diam.**	**Techniek**	**Grid**
2018J280	P1	Ldc	Ldc	29/10/2018	Bewolkt, ca. 3°C	217494	170715	217495	170714	46,28	45,07	Weiland	Gras	/	Bijlage 14-15	DSC_0770	/	/	Mechanisch	/
2018J280	P2	Ldc	OB	29/10/2018	Bewolkt, ca. 3°C	217539	170700	217540	170699	46,39	45,14	Braakliggend terrein	/	/	Bijlage 14-15	DSC_0818	/	/	Mechanisch	/
2018J280	P3	OB	OB	29/10/2018	Bewolkt, ca. 3°C	217573	170697	217574	170696	46,18	45,13	Braakliggend terrein	/	/	Bijlage 14-15	DSC_0866	/	/	Mechanisch	/
2018J280	P4	Ldc	Ldc	29/10/2018	Bewolkt, ca. 3°C	217510	170739	217511	170738	46,32	44,53	Weiland	Gras	/	Bijlage 14-15	DSC_0874	/	/	Mechanisch	/

Beschrijving van de aardkundige eenheden per boor of profiel																				
Nr.	**Nr. aardkundige eenheid**	**Bodemkundige interpretatie**	**Geologische interpretatie**	**Begindiepte onder maaiveld**	**Einddiepte onder maaiveld**	**Conditie**	**Naam aardkundige eenheid**	**Bijmenging**	**Textuur**	**Kleur**	**Munsell**	**Type bodem-structuur**	**Andere fenomenen**	**Grens-duidelijkheid ondergrens**	**Grensregel-matigheid ondergrens**	**Grond-water-stand**	**Boven-grens roest**	**Bovengrens reductie**	**Classificatie veen**	**Classificatie organische bodem**
1	1	Bouwvoor	/	0	45	droog	Ap	Sp Ba (m) + Sp Sk (m)	L	DoBr	/	kruimelig	/	geleidelijk	golvend	/	/	/	/	/
1	2	Bioturbatie	/	45	65	droog	Bioturbatie	Sk (w)	L	DoBr + VL Bei	/	kruimelig	/	geleidelijk	golvend	/	/	/	/	/
1	3	/	Podzol	65	85	vochtig	Bt	/	L	BrBei + VL Or	/	kluiterig	Roest vanaf 65	geleidelijk	onregelmatig	/	65	/	/	/
1	4	/	Loess	85	135	vochtig	C	/	L	GrBei + Or	/	prismatisch	/	/	/	/	/	/	/	/
2	1	Verstoring	/	0	100	vochtig	Verstoring	Sp Ba (w) + Sp Sk (w) + Wo (w)	L	BlZw	/	kluiterig	/	geleidelijk	recht	/	/	/	/	/
2	2	/	Alluvium	100	120	nat	C	/	L	GroBl	/	kluiterig	Reductie vanaf 100	/	/	/	/	/	/	/
3	1	Verstoring	/	0	70	vochtig	Verstoring	Sp sk (m) + Sp Hk (w) + Wo (w) + Sp Ba (w)	L	DoGr + Vl Bei	/	kruimelig	/	geleidelijk	golvend	/	/	/	/	/
3	2	/	Loess	70	120	vochtig	C	/	L	Bei + VL Br	/	kluiterig	Roest vanaf 70	/	/	/	70	/	/	/
4	1	Verstoring	/	0	65	droog	Verstoring	Sp Sk (m) + Sp Hk (w) + Wo (w) + Sp Ba (w)	L	DoGr + VL Bei	/	kruimelig	/	geleidelijk	recht	/	/	/	/	/
4	2	Bioturbatie	/	65	85	droog	Bioturbatie	Sk (w)	L	DoBr + VL Bei	/	kruimelig	/	geleidelijk	golvend	/	/	/	/	/
4	3	/	Podzol	85	105	vochtig	Bt	/	L	BrBei + VL Bei	/	kluiterig	Roest vanaf 80	duidelijk	recht	/	80	/	/	/
4	4	/	Loess	105	170	vochtig	C	/	L	GrBei + Or	/	kluiterig	/	/	/	/	/	/	/	/

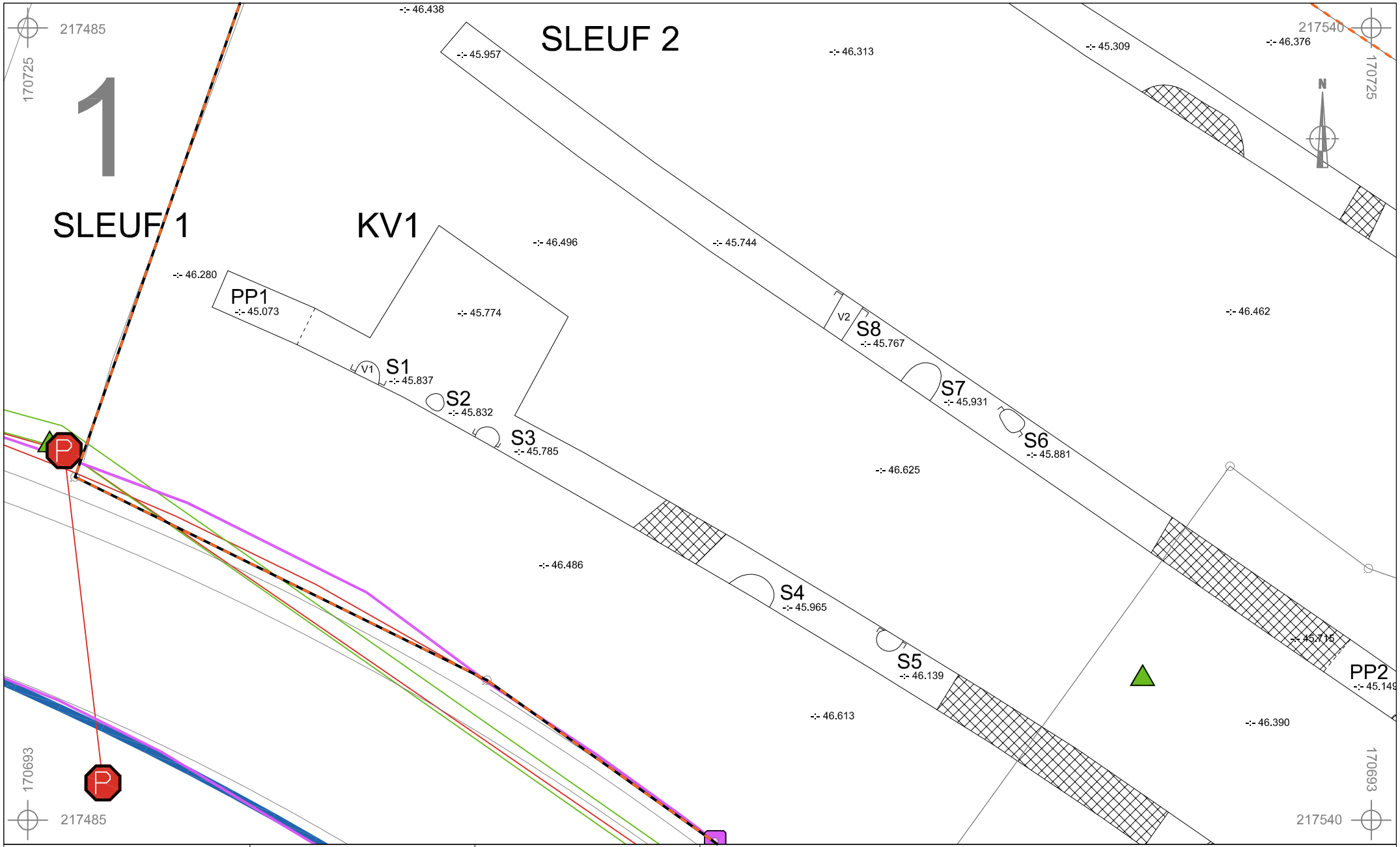

2018J280 WE-18-VE	Onderwerp	Datum	Legende			
	Detailplan	Oktober 2018		Spoorcontouren		Coupehaken
Wellen - Veerstraat	Schaal 1 : 200	0 — 10 m	S1	Spoornummer		Verstoring
			-:- 67.508	Absolute hoogte (in m TAW)	V1	Vondstnummer

ARON bvba
Archeologisch Projectbureau

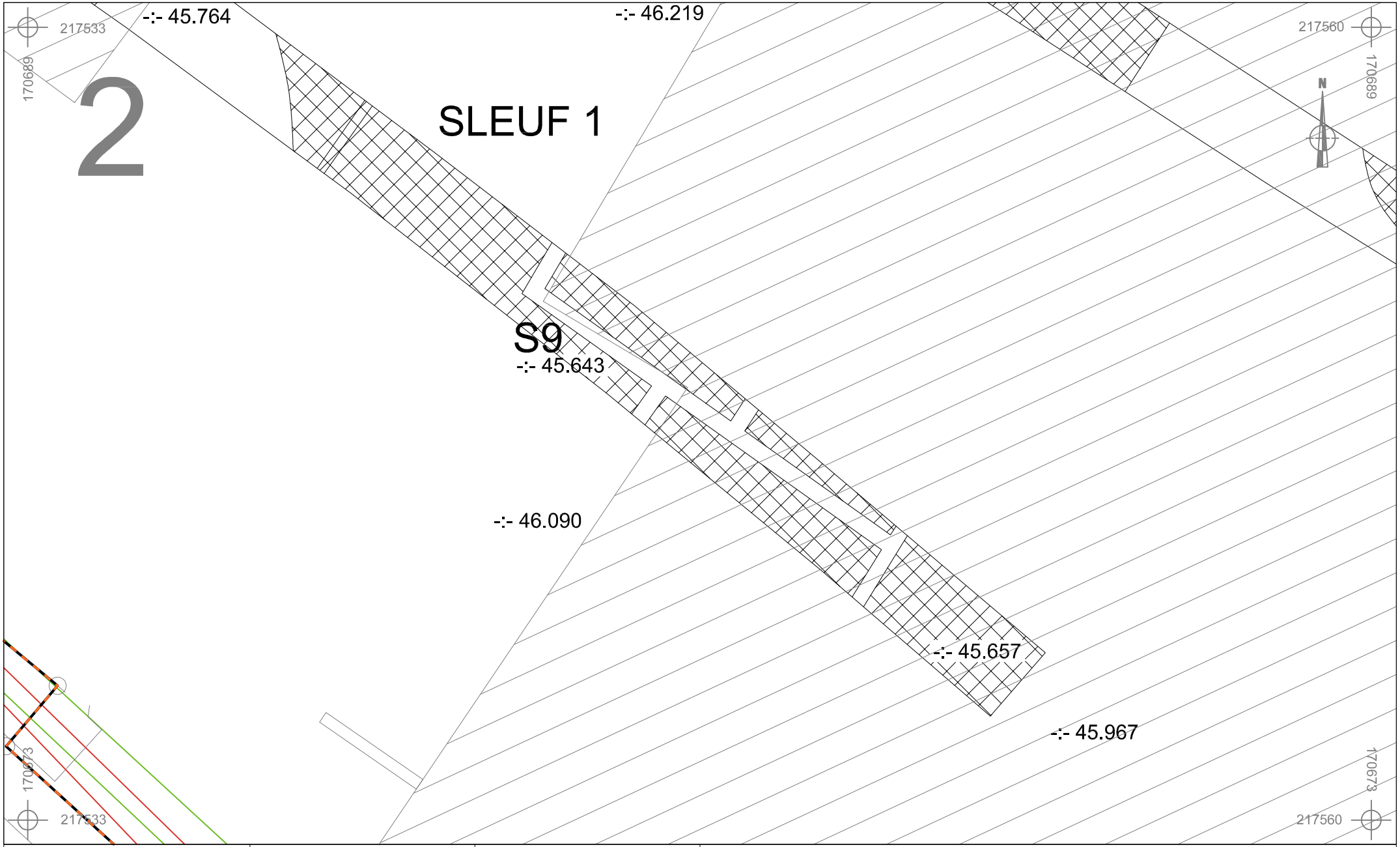

2018J280 WE-18-VE	Onderwerp	Datum	Legende		
	Detailplan	Oktober 2018	Spoorcontouren	Coupehaken	
Wellen - Veerstraat	Schaal 1 : 100	0 — 5 m	S1 Spoornummer	Verstoring	
			-:- 67.508 Absolute hoogte (in m TAW)	Boerderij - gesloopt	

ARON bvba
Archeologisch Projectbureau

Fotolijst proefsleuvenonderzoek

DSC-nummer	Datum	Aanmaak-wijze	Type	Sect.	Werk-put	Vlak	Vak	Spoor-nummer	Identificatie coupe	Profiel-nr.	Identificatie profiel	Beschrijving	Genomen uit	Opm.
DSC_0767	25/10/2018	Digitaal	Overzicht	-	-	-	-	-	-	-	-	Overzicht onderzoeksterrein	ZWW	-
DSC_0768	25/10/2018	Digitaal	Overzicht	-	-	-	-	-	-	-	-	Overzicht westelijke hoek van het onderzoeksterrein	Z	-
DSC_0769	25/10/2018	Digitaal	Overzicht	-	-	-	-	-	-	-	-	Overzicht oostelijk deel van het onderzoeksterrein	W	-
DSC_0770-0772	25/10/2018	Digitaal	Profiel	-	P1	SL1	-	-	-	1	ZO-NW	Profielfoto PP1	-	-
DSC_0773-0775	25/10/2018	Digitaal	Spoor	-	-	SL1	-	S1	-	-	-	Spoorfoto S1	NO	-
DSC_0776-0778	25/10/2018	Digitaal	Spoor	-	-	SL1	-	S1	-	-	-	Spoorfoto S1 in profiel (wand van de sleuf)	NO	-
DSC_0779-0782	25/10/2018	Digitaal	Spoor	-	-	SL1	-	S2	-	-	-	Spoorfoto S2	NO	-
DSC_0783-0785	25/10/2018	Digitaal	Spoor	-	-	SL1	-	S3	-	-	-	Spoorfoto S3	NO	-
DSC_0786-0789	25/10/2018	Digitaal	Spoor	-	-	SL1	-	S3	-	-	-	Spoorfoto S3 in profiel (wand van de sleuf)	NO	-
DSC_0790-0792	25/10/2018	Digitaal	Spoor	-	-	SL1	-	S4	-	-	-	Spoorfoto S4	NO	-
DSC_0793-0797	25/10/2018	Digitaal	Spoor	-	-	SL1	-	S4	-	-	-	Spoorfoto S4 in profiel (wand van de sleuf)	NO	-
DSC_0798-0800	25/10/2018	Digitaal	Spoor	-	-	SL1	-	S5	-	-	-	Spoorfoto S5	ZW	-
DSC_0801-0804	25/10/2018	Digitaal	Spoor	-	-	SL1	-	S5	-	-	-	Spoorfoto S5 in profiel (wand van de sleuf)	ZW	-
DSC_0805-0807	25/10/2018	Digitaal	Vlak	-	-	SL1	-	-	-	-	-	Verstoringen in SL1	NW	-
DSC_0808-0810	25/10/2018	Digitaal	Vlak	-	-	SL1	-	-	-	-	-	Sleuffoto SL1	NW	-
DSC_0811-0814	25/10/2018	Digitaal	Vlak	-	-	SL1	-	-	-	-	-	Sleuffoto SL1	ZO	-
DSC_0815-0817	25/10/2018	Digitaal	Vlak	-	-	SL2	-	-	-	-	-	Sleuffoto SL2	NW	-
DSC_0818-0822	25/10/2018	Digitaal	Profiel	-	P2	SL2	-	-	-	2	ZO-NW	Profielfoto PP2	-	-
DSC_0824-0826	25/10/2018	Digitaal	Spoor	-	-	SL2	-	S6	-	-	-	Spoorfoto S6	ZW	-
DSC_0827-0828	25/10/2018	Digitaal	Overzicht	-	-	SL1	-	-	-	-	-	Overzicht verstoring van een leiding in SL1	NW	-
DSC_0829-0835	25/10/2018	Digitaal	Overzicht	-	-	SL1	-	-	-	-	-	Overzicht fundering van de vierkantshoeve in SL1	-	-
DSC_0836-0838	25/10/2018	Digitaal	Spoor	-	-	SL2	-	S7	-	-	-	Spoorfoto S7	NW	-
DSC_0839-0842	25/10/2018	Digitaal	Spoor	-	-	SL2	-	S7	-	-	-	Spoorfoto S7 in profiel (wand van de sleuf)	NO	-
DSC_0843-0846	25/10/2018	Digitaal	Spoor	-	-	SL2	-	S8	-	-	-	Spoorfoto S8	NW	-
DSC_0847-0852	25/10/2018	Digitaal	Spoor	-	-	SL2	-	S8	-	-	-	Spoorfoto S8 in profiel (wand van de sleuf)	ZW	-
DSC_0863-0865	25/10/2018	Digitaal	Vlak	-	-	SL2	-	-	-	-	-	Sleuffoto SL2	ZO	-
DSC_0866-0869	25/10/2018	Digitaal	Profiel	-	P3	SL3	-	-	-	3	ZO-NW	Profielfoto PP3	-	-
DSC_0870-0873	25/10/2018	Digitaal	Vlak	-	-	SL3	-	-	-	-	-	Sleuffoto SL3	ZO	-
DSC_0874-0876	25/10/2018	Digitaal	Profiel	-	P4	SL3	-	-	-	4	ZO-NW	Profielfoto PP4	-	-
DSC_0877	25/10/2018	Digitaal	Overzicht	-	-	-	-	-	-	-	-	Overzicht van de sleuven	O	-

DSC_0878	25/10/2018	Digitaal	Overzicht	-	-	-	-	-	-	-	-	Overzicht van het noordoostelijk gebied (dat niet onderzocht moet worden)	Z	-
DSC_0879-0881	25/10/2018	Digitaal	Vlak	-	-	KV1	-	-	-	-	-	Vlakfoto van KV1	NO	-
DSC_0882-0884	25/10/2018	Digitaal	Coupe	-	-	SL1	-	S3	ZO-NW	-	-	Coupefoto S3	-	-
DSC_0885-0887	25/10/2018	Digitaal	Coupe	-	-	SL1	-	S5	ZO-NW	-	-	Coupefoto S5	-	-
DSC_0888-0890	25/10/2018	Digitaal	Coupe	-	-	SL1	-	S1	ZO-NW	-	-	Coupefoto S1	-	-
DSC_0891-0893	25/10/2018	Digitaal	Coupe	-	-	SL2	-	S8	ZO-NW	-	-	Coupefoto S8	-	-
DSC_0894-0896	31/10/2018	Digitaal	Coupe	-	-	SL2	-	S6	ZO-NW	-	-	Coupefoto S6	-	-
DSC_0903-0904	31/10/2018	Digitaal	Vondst	-	-	-	-	-						

Nr.	Laag	Werk-put	Vak	Vlak	Coupe	Soort	Beschrijving	Vorm	Afmetingen (L x B x D (m))	Kleur	Samenstelling	Aard	Bioturb-atie	Oriënt-atie	Aflijning	Begin	Einde	Associaties	Relaties	Registratiedatum	Fotonummer	Plannummer	Identificatie coupe	Opmerking
1	0	SL1	-	1	Ja	Kuil	Kuilen S1 t.e.m. S3 liggen op een rij. V1	Ovaal	B: 1m	GrBei + VL Bei	LeZa + Sp Hk (m) + Sp Ba (w) + WiZa (w) + Mn (w) + Sp Sk (w)	homogeen	v	-	Vaag	POSTMID	POSTMID	S2 & S3	S2 & S3	29/10/2018	DSC_0773	Bijlage 14-15	ZO-NW	-
2	0	SL1	-	1	Nee	Kuil	Kuilen S1 t.e.m. S3 liggen op een rij	Rond	D: 0,5m	GrBei + VL Bei	LeZa + Sp Hk (m) + Sp Ba (w) + WiZa (w) + Mn (w) + Sp Sk (w)	homogeen	v	-	Vaag	POSTMID	POSTMID	S1 & S3	S2 & S3	29/10/2018	DSC_0779	Bijlage 14-15	-	-
3	0	SL1	-	1	Ja	Kuil	Kuilen S1 t.e.m. S3 liggen op een rij	Rond	D: 0,9m	GrBei + VL Bei	LeZa + Sp Hk (m) + Sp Ba (w) + WiZa (w) + Mn (w) + Sp Sk (w)	homogeen	v	-	Vaag	POSTMID	POSTMID	S2 & S3	S2 & S3	29/10/2018	DSC_0783	Bijlage 14-15	ZO-NW	-
4	0	SL1	-	1	Nee	Kuil	Grotere kuilen. Mogelijk restanten van (opgevulde) boomkuilen	Ovaal	B: 1,75m	Gr/WiBei + VL Bei	LeZa + Sp Ba (v) + Sp Hk (w) + WiZa (x) + Sp Sk (w) + Mn (w)	homogeen	v	-	Vaag	POSTMID	POSTMID	=S7	=S7	29/10/2018	DSC_0790	Bijlage 14-15	-	-
5	0	SL1	-	1	Ja	Kuil	Kleinere kuilen ten oosten van S4/S7. Mogelijk ook boomkuilen	Ovaal	B: 1m	Gr/WiBei + VL Bei	LeZa + Sp Ba (v) + Sp Hk (w) + WiZa (x) + Sp Sk (w) + Mn (w)	homogeen	v	-	Vaag	POSTMID	POSTMID	=S6	=S6	29/10/2018	DSC_0798	Bijlage 14-15	NW-ZO	-
6	0	SL2	-	1	Ja	Kuil	Kleinere kuilen ten oosten van S4/S7. Mogelijk ook boomkuilen	Rond	D: 1m	Gr/WiBei + VL Bei	LeZa + Sp Ba (v) + Sp Hk (w) + WiZa (x) + Sp Sk (w) + Mn (w)	homogeen	v	-	Vaag	POSTMID	POSTMID	=S5	=S5	29/10/2018	DSC_0824	Bijlage 14-15	NW-ZO	-
7	0	SL2	-	1	Nee	Kuil	Grotere kuilen. Mogelijk restanten van (opgevulde) boomkuilen	Ovaal	B: 1,8m	Gr/WiBei + VL Bei	LeZa + Sp Ba (v) + Sp Hk (w) + WiZa (x) + Sp Sk (w) + Mn (w)	homogeen	v	-	Vaag	POSTMID	POSTMID	=S4	=S4	29/10/2018	DSC_0836	Bijlage 14-15	-	-
8	0	SL2	-	1	Ja	Greppel	Vage greppel. V2	Langwerpig	2 x 1,2m	Wi + VL Br + Vl Gr + VL OrZw	LeZa + Ba (w) + Sk (m) + Mn (w) + VbLe (w)	heterogeen	zv	-	Duidelijk	POSTMID	POSTMID	-	-	29/10/2018	DSC_0843	Bijlage 14-15	NW-ZO	-
9	0	SL1	-	1	Nee	Fundering	Fundering van voormalige hoeve	Langwerpig	B: 0,5m	RoBr + WiGr	Ba (zv) + KaMo (v)	homogeen	w	NO-ZW	Duidelijk	POSTMID	POSTMID	-	-	29/10/2018	DSC_0831	Bijlage 14-15	-	-

Vondst	Staal	Werk-put	Vlak	Coupe / Profiel	Kwad-raat	Spoor	Laag	Periode	Mater-iaal	Soort	Vorm	Type	Datum begin	Datum eind	R	W	B	O	MAI	Hoort bij vondst	Dikte mm	Diam. mm	Gewicht gr	Afwerking	Ver-siering	Plaats versiering	Stempel	Baksel	Foto nr	Plan nr	Datum inzameling	Wijze inzameling
1	Nee	-	SL1	-	-	1	0	MID	AW	MAAS	Pot/Kom	/	850	MIDL	0	4	0	0	1	/	3	0	0	-	-	-	Nee	MV-TG1	DSC_0903	Bijlage 20	29/10/2018	Hand-verzameld
2	Nee	-	SL2	-	-	8	0	MID	AW	MAAS	Pot/Kom	/	850	MIDL	0	5	0	0	1	/	4	0	0	Roetsporen	-	Wand	Nee	MV-TG1	DSC_0904	Bijlage 20	29/10/2018	Hand-verzameld

Neremweg 110 · B-3700 Tongeren • T +32(0) 12 22 52 50 • F +32(0) 12 77 00 34 • info@aron-online.be • www.aron-online.be