ARON bvba
Archeologisch Projectbureau

RAPPORT 683

Nota Diepenbeek, Wijkstraat

Nieuwbouw van appartementen en renovatie van het Ursulinenklooster

Bijlagen

Willem Vanaenrode & Natasja De Winter
November 2018

BIJLAGEN

Bijlage 1: Kadasterplan

Bijlage 2: Periodentabel A4

Bijlage 3: Afbeeldingenlijst

Bijlage 4: Inplantingsplan

Bijlage 5: KLIP-plan

Bijlage 6: Sleuvenplan op bestaande toestand

Bijlage 7: Sleuvenplan op ontworpen toestand

Bijlage 8: Overzichtsplan proefsleuvenonderzoek met aanduiding van aardkundige eenheden

Bijlage 9: Bodemtransect

Bijlage 10: Profielen en coupes

Bijlage 11: Profiellijst

Bijlage 12: Lijst met afkortingen

Bijlage 13: Detailplannen

Bijlage 14: Fotolijst

Bijlage 15: Sporenlijst

Bijlage 16: Vondstenlijst

ARON bvba
Archeologisch projectbureau
Neremweg 110 - 3700 Tongeren

Site: Diepenbeek, Wijkstraat
Projectnr ARON: DI-18-WI
Projectcode onderzoek: 2018K65

Bron: QGIS/Geopunt 15/11/2018
Digitaal plan, aanmaakschaal 1:1000

ARON bvba
Archeologisch Projectbureau

Bijlage 1

Kadasterplan 2018K65

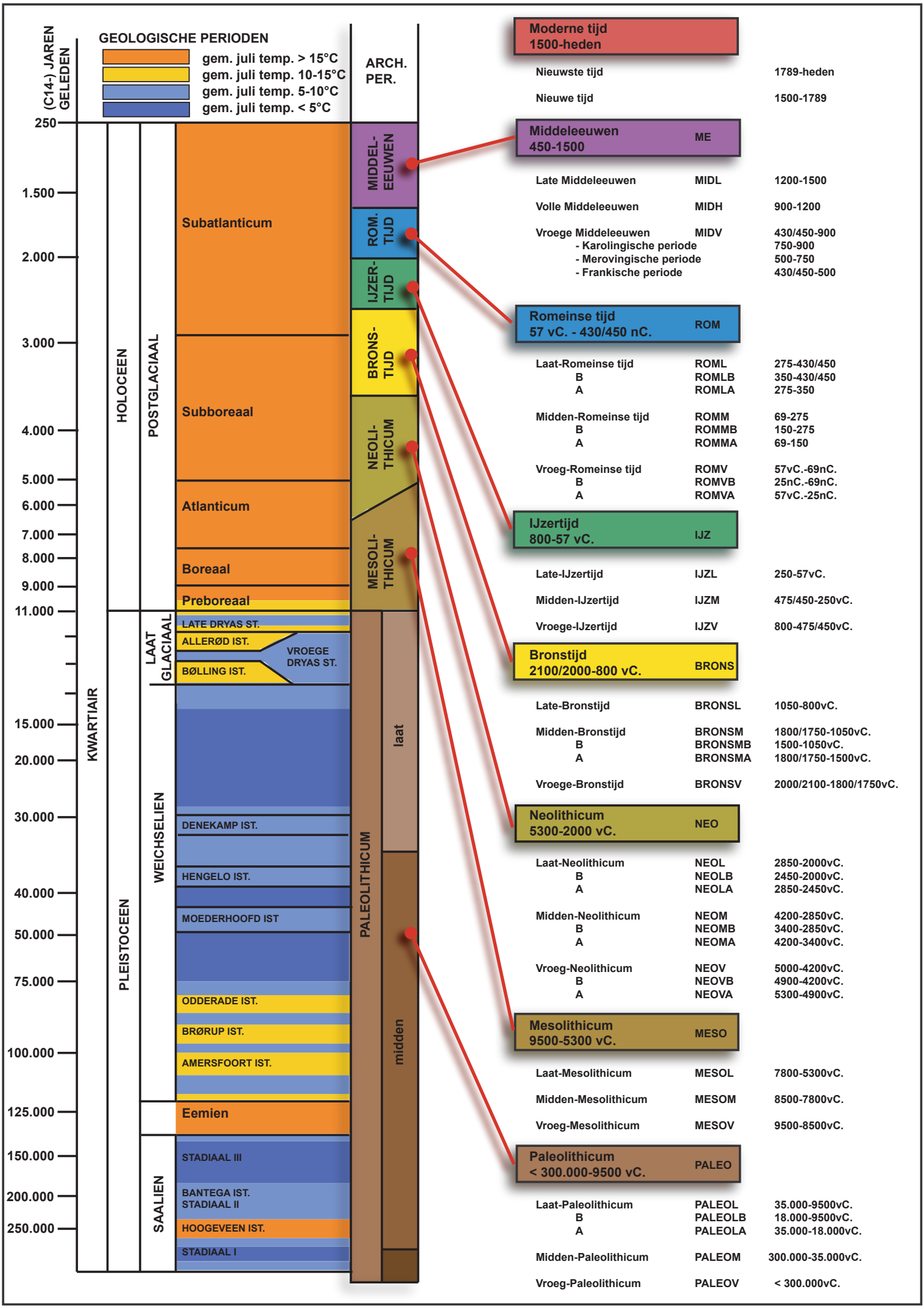
(C14-) JAREN GELEDEN
GEOLOGISCHE PERIODEN
gem. juli temp. > 15°C
gem. juli temp. 10-15°C
gem. juli temp. 5-10°C
gem. juli temp. < 5°C
ARCH. PER.
250
1.500
2.000
3.000
4.000
5.000
6.000
7.000
8.000
9.000
11.000
15.000
20.000
30.000
40.000
50.000
75.000
100.000
125.000
150.000
200.000
250.000
KWARTIAIR
HOLOCEEN
PLEISTOCEEN
POSTGLACIAAL
LAAT GLACIAAL
WEICHSELIEN
SAALIEN
Subatlanticum
Subboreaal
Atlanticum
Boreaal
Preboreaal
LATE DRYAS ST.
ALLERØD IST.
BØLLING IST.
VROEGE DRYAS ST.
DENEKAMP IST.
HENGELO IST.
MOEDERHOOFD IST
ODDERADE IST.
BRØRUP IST.
AMERSFOORT IST.
Eemien
STADIAAL III
BANTEGA IST.
STADIAAL II
HOOGEVEEN IST.
STADIAAL I
MIDDEL-EEUWEN
ROM. TIJD
IJZER-TIJD
BRONS-TIJD
NEOLI-THICUM
MESOLI-THICUM
PALEOLITHICUM
laat
midden
Moderne tijd 1500-heden
Nieuwste tijd 1789-heden
Nieuwe tijd 1500-1789
Middeleeuwen 450-1500 ME
Late Middeleeuwen MIDL 1200-1500
Volle Middeleeuwen MIDH 900-1200
Vroege Middeleeuwen MIDV 430/450-900
- Karolingische periode 750-900
- Merovingische periode 500-750
- Frankische periode 430/450-500
Romeinse tijd 57 vC. - 430/450 nC. ROM
Laat-Romeinse tijd ROML 275-430/450
B ROMLB 350-430/450
A ROMLA 275-350
Midden-Romeinse tijd ROMM 69-275
B ROMMB 150-275
A ROMMA 69-150
Vroeg-Romeinse tijd ROMV 57vC.-69nC.
B ROMVB 25nC.-69nC.
A ROMVA 57vC.-25nC.
IJzertijd 800-57 vC. IJZ
Late-IJzertijd IJZL 250-57vC.
Midden-IJzertijd IJZM 475/450-250vC.
Vroege-IJzertijd IJZV 800-475/450vC.
Bronstijd 2100/2000-800 vC. BRONS
Late-Bronstijd BRONSL 1050-800vC.
Midden-Bronstijd BRONSM 1800/1750-1050vC.
B BRONSMB 1500-1050vC.
A BRONSMA 1800/1750-1500vC.
Vroege-Bronstijd BRONSV 2000/2100-1800/1750vC.
Neolithicum 5300-2000 vC. NEO
Laat-Neolithicum NEOL 2850-2000vC.
B NEOLB 2450-2000vC.
A NEOLA 2850-2450vC.
Midden-Neolithicum NEOM 4200-2850vC.
B NEOMB 3400-2850vC.
A NEOMA 4200-3400vC.
Vroeg-Neolithicum NEOV 5000-4200vC.
B NEOVB 4900-4200vC.
A NEOVA 5300-4900vC.
Mesolithicum 9500-5300 vC. MESO
Laat-Mesolithicum MESOL 7800-5300vC.
Midden-Mesolithicum MESOM 8500-7800vC.
Vroeg-Mesolithicum MESOV 9500-8500vC.
Paleolithicum < 300.000-9500 vC. PALEO
Laat-Paleolithicum PALEOL 35.000-9500vC.
B PALEOLB 18.000-9500vC.
A PALEOLA 35.000-18.000vC.
Midden-Paleolithicum PALEOM 300.000-35.000vC.
Vroeg-Paleolithicum PALEOV < 300.000vC.

Nr	Type	Soort	Onderwerp	Aanmaak-schaal	Aanmaakwijze	Aanmaak-datum	Opmerking
1	Foto	Kleurenorthofoto	Situering onderzoeksgebied	1/1000	Digitaal (Qgis/Geopunt)	15/11/2018	/
2	Plan	Overzichtsplan	Situering onderzoeksgebied	/	/	/	/
4	Plan	Digitaal Hoogtemodel	Situering onderzoeksgebied	1/750	Digitaal (BAAC)	9/05/2018	/
5	Kaart	Quartairgeologische kaart	Situering onderzoeksgebied	1.5000	Digitaal (Qgis/Geopunt)	15/11/2018	/
6	Kaart	Bodemkaart	Situering onderzoeksgebied	1.2500	Digitaal (Qgis/Geopunt)	15/11/2018	/
7	Kaart	Detail uit de Kabinetkaart der Nederlanden	Situering onderzoeksgebied	1.2000	Digitaal (Qgis/Geopunt)	9/11/2018	/
8	Kaart	Topografische kaart met aanduiding van de CAI	Situering onderzoeksgebied	1.5000	Digitaal (Qgis/Geopunt)	15/11/2018	/
9	Plan	Inplantingsplan	Geplande bodemingrepen	1/500	Digitaal (Prium Architecten)	2/05/2018	Bijlage 4
10	Plan	Kadastraal plan	Situering onderzoeksgebied	1/1000	Digitaal (Qgis/Geopunt)	15/11/2018	Bijlage 1
11	Kaart	Topografische kaart	Situering onderzoeksgebied	1/1000	Digitaal (Qgis/Cartoweb)	15/11/2018	/
12	Plan	Voorgesteld proefsleuvenplan	Werkwijze, verloop en actoren	1/750	Digitaal (BAAC)	9/05/2018	/
13	Plan	Uitgevoerd proefsleuvenplan	Werkwijze, verloop en actoren	1/400	Digitaal (Qgis/Aron bvba)	9/11/2018	/
14	Foto	Overzichtsfoto	Werkwijze, verloop en actoren	/	Digitaal (Aron bvba)	8/11/2018	/
15	Foto	Overzichtsfoto	Algemene opbouw van het onderzoeksgebied	/	Digitaal (Aron bvba)	8/11/2018	/
16	Foto	Overzichtsfoto	Algemene opbouw van het onderzoeksgebied	/	Digitaal (Aron bvba)	8/11/2018	/
17	Foto	Overzichtsfoto	Algemene opbouw van het onderzoeksgebied	/	Digitaal (Aron bvba)	8/11/2018	/
18	Plan	Overzichtsplan met variatie in aardkundige eenheden	Landschappelijke opbouw van het onderzoeksgebied	1/400	Digitaal (Qgis/Aron bvba)	9/11/2018	Bijlage 8
19	Foto	Profielfoto	Landschappelijke opbouw van het onderzoeksgebied	/	Digitaal (Aron bvba)	8/11/2018	/

20	Foto	Profielfoto	Landschappelijke opbouw van het onderzoeksgebied	/	Digitaal (Aron bvba)	8/11/2018	/
21	Foto	Profielfoto	Landschappelijke opbouw van het onderzoeksgebied	/	Digitaal (Aron bvba)	8/11/2018	/
22	Foto	Profielfoto	Landschappelijke opbouw van het onderzoeksgebied	/	Digitaal (Aron bvba)	8/11/2018	/
23	Foto	Profielfoto	Landschappelijke opbouw van het onderzoeksgebied	/	Digitaal (Aron bvba)	8/11/2018	/
24	Foto	Profielfoto	Landschappelijke opbouw van het onderzoeksgebied	/	Digitaal (Aron bvba)	8/11/2018	/
25	Kaart	Bodemkaart met PP	Landschappelijke opbouw van het onderzoeksgebied	1/1000	Digitaal (Qgis/Aron bvba)	15/11/2018	/
26	Plan	Digitaal Hoogtemodel met PP	Landschappelijke opbouw van het onderzoeksgebied	1/1000	Digitaal (Qgis/Aron bvba)	15/11/2018	/
27	Plan	Detailplan	Sporen, spoorcombinaties of structuren	1/100	Digitaal (Qgis/Aron bvba)	9/11/2018	Bijlage 13a
28	Foto	Spoorfoto	Sporen, spoorcombinaties of structuren	/	Digitaal (Aron bvba)	8/11/2018	/
29	Foto	Coupefoto	Sporen, spoorcombinaties of structuren	/	Digitaal (Aron bvba)	8/11/2018	/
30	Foto	Coupefoto	Sporen, spoorcombinaties of structuren	/	Digitaal (Aron bvba)	8/11/2018	/
31	Foto	Spoorfoto	Sporen, spoorcombinaties of structuren	/	Digitaal (Aron bvba)	8/11/2018	/
32	Foto	Coupefoto	Sporen, spoorcombinaties of structuren	/	Digitaal (Aron bvba)	8/11/2018	/
33	Plan	Detailplan	Sporen, spoorcombinaties of structuren	1.50	Digitaal (Qgis/Aron bvba)	9/11/2018	Bijlage 13b
34	Foto	Spoorfoto	Sporen, spoorcombinaties of structuren	/	Digitaal (Aron bvba)	8/11/2018	/
35	Foto	Coupefoto	Sporen, spoorcombinaties of structuren	/	Digitaal (Aron bvba)	8/11/2018	/
36	Foto	Orthofoto met sporen	Sporen, spoorcombinaties of structuren	1/750	Digitaal (Qgis/Aron bvba)	15/11/2018	/
37	Kaart	Villaretkaart met sporen	Sporen, spoorcombinaties of structuren	1/1000	Digitaal (Qgis/Aron bvba)	15/11/2018	/
38	Foto	Detailfoto	Verstoringen	/	Digitaal (Aron bvba)	8/11/2018	/
39	Foto	Detailfoto	Verstoringen	/	Digitaal (Aron bvba)	8/11/2018	/
40	Foto	Detailfoto	Verstoringen	/	Digitaal (Aron bvba)	8/11/2018	/
41	Foto	Detailfoto	Verstoringen	/	Digitaal (Aron bvba)	8/11/2018	/
42	Foto	Vondstfoto	Vondsten	/	Digitaal (Aron bvba)	8/11/2018	/
43	Foto	Vondstfoto	Vondsten	/	Digitaal (Aron bvba)	8/11/2018	/
44	Foto	Vondstfoto	Vondsten	/	Digitaal (Aron bvba)	8/11/2018	/
45	Foto	Vondstfoto	Vondsten	/	Digitaal (Aron bvba)	8/11/2018	/
46	Plan	Sleuvenplan BT	Bijlagen	1/400	Digitaal (Aron/Qgis)	9/11/2048	Bijlage 6
47	Plan	Sleuvenplan OT	Bijlagen	1/400	Digitaal (Aron/Qgis)	9/11/2048	Bijlage 7

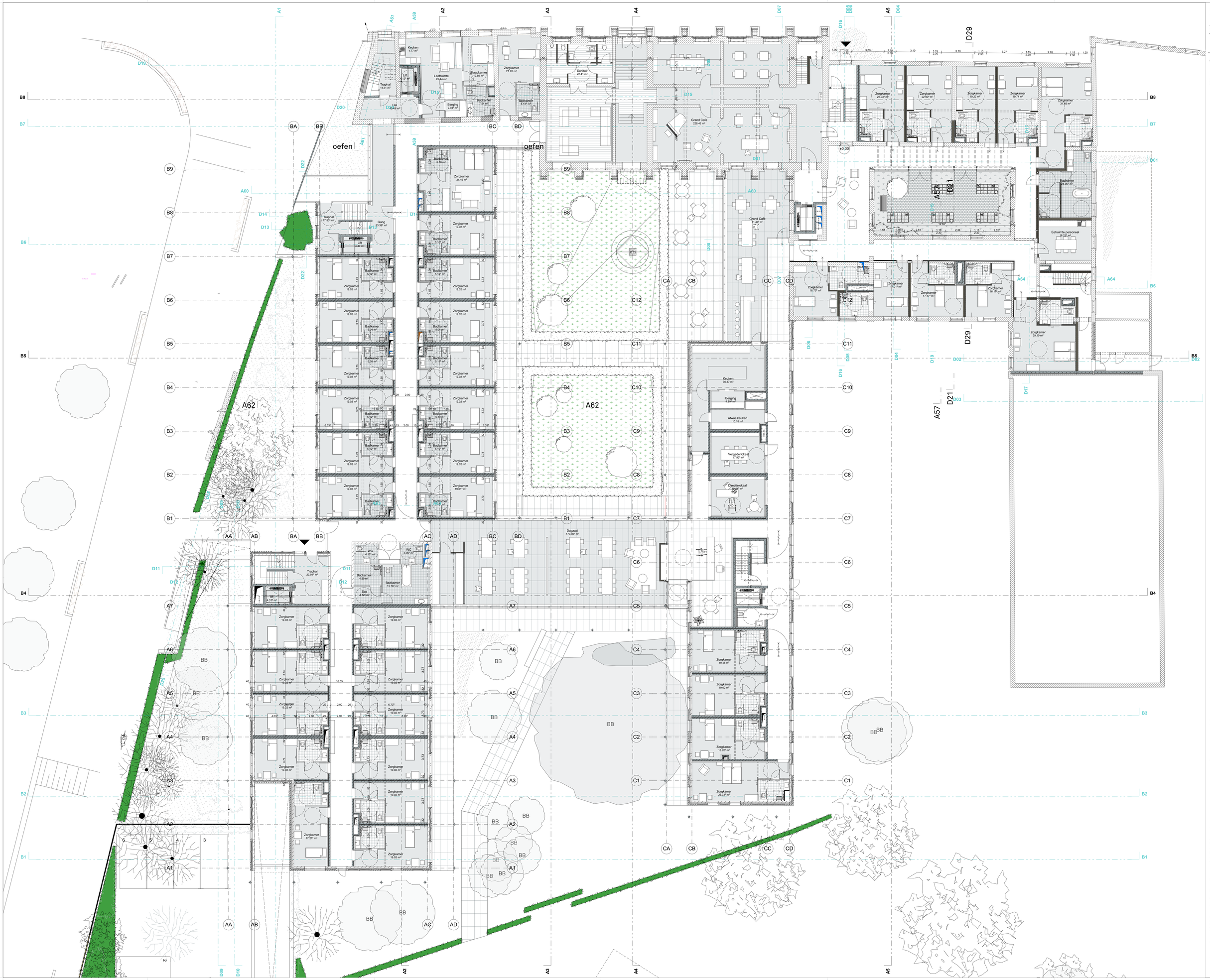

PLANORIENTATIE

SOLSTITIUM WINTER 21 DECEMBER (KORTSTE DAG VAN HET JAAR)

SOLSTITIUM ZOMER 21 JUNI (LANGSTE DAG VAN HET JAAR)

referentiepunt

Ursulinenklooster

#Project Description

ADRESGEGEVENS

— Wijkstraat Diepenbeek
3590

####

OPDRACHTGEVER

— Probis Bouw en Ontwikkeling bvba

Acaciastraat 6b Geel 2440

T +32 (0)14 58 58 00
F +32 (0)14 59 12 82
info@probis.be

a2o atelier voor architectuur en omgeving

Vissersstraat 2
Hasselt 3500

Timmerhoutkaai 4
B - 1000 Brussel

T 011 26 03 30
W www.a2o.be

PLANINHOUD

Plattegronden

Gelijkvloers

schaal 1:100

fase	**Bouwaanvraag**
datum 1e uitgave	02/05/2018
projectarchitect / tekenaar	A2O
dossiernummer	A170070
filename	A170070_BA_Ursulinenklooster_Diepe

BESTANDSNAAM

BA_A170070-Ursulinenklooster Diepenbeek_P_N_00

Format: 594x1189

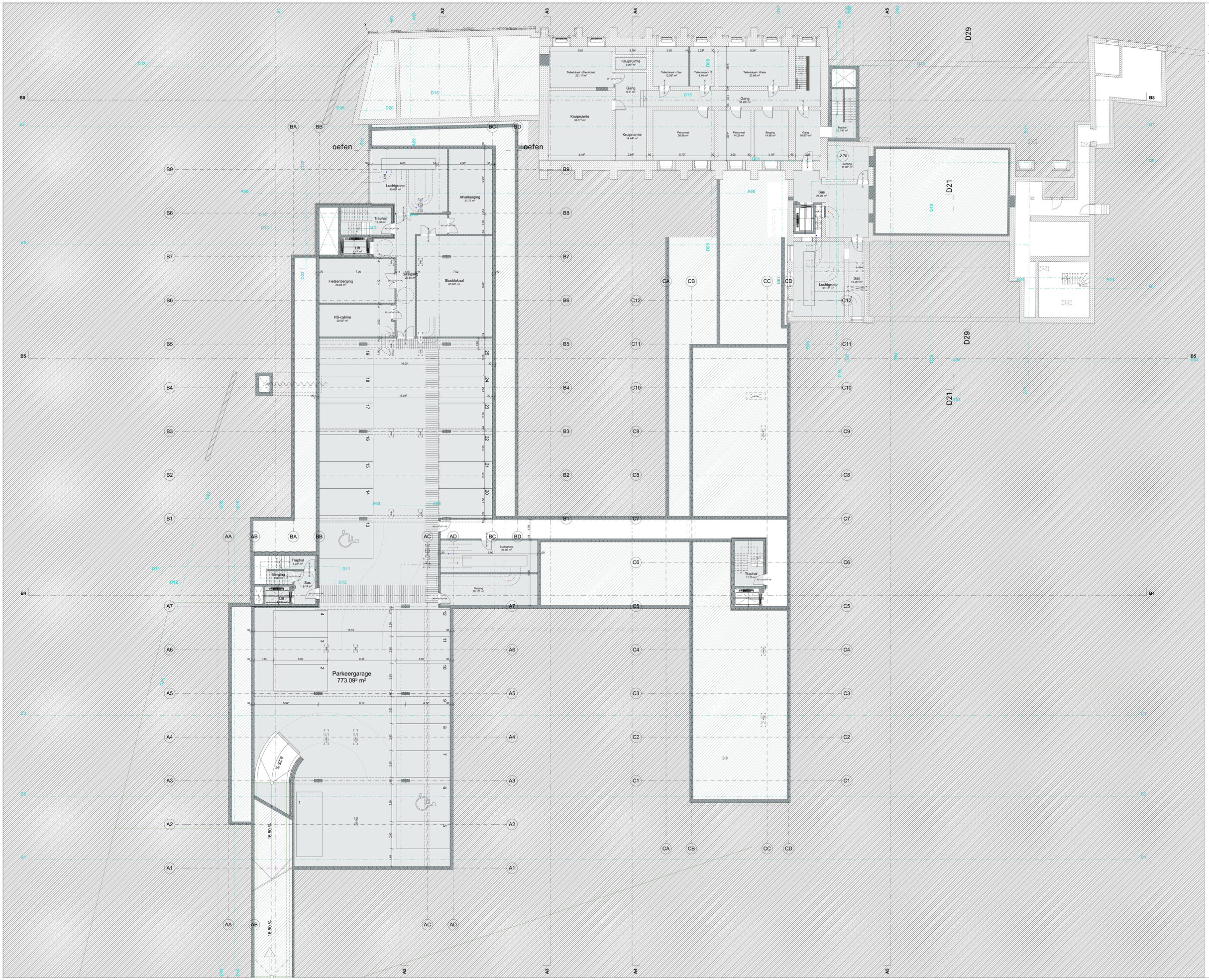

PLANORIENTATIE

SOLSTITIUM WINTER 21 DECEMBER (KORTSTE DAG VAN HET JAAR)

SOLSTITIUM ZOMER 21 JUNI (LANGSTE DAG VAN HET JAAR)

referentiepunt

Ursulinenklooster

#Project Description

ADRESGEGEVENS

— Wijkstraat Diepenbeek
3590

####

OPDRACHTGEVER

— Probis Bouw en Ontwikkeling bvba

Acaciastraat 6b Geel 2440

T +32 (0)14 58 58 00
F +32 (0)14 59 12 82
info@probis.be

a2o atelier voor architectuur en omgeving

Visserstraat 2
Hasselt 3500

Timmerhoutkaai 4
B - 1000 Brussel

T 011 26 03 30
W www.a2o.be

PLANINHOUD

Plattegronden

Parking kelder

schaal 1:100

fase	**Bouwaanvraag**
datum 1e uitgave	02/05/2018
projectarchitect / tekenaar	A2O
dossiernummer	A170070
filename	A170070_BA_Ursulinenklooster_Diepen

BESTANDSNAAM

BA_A170070-Ursulinenklooster Diepenbeek_P_N_-01

Schaal: 0104119

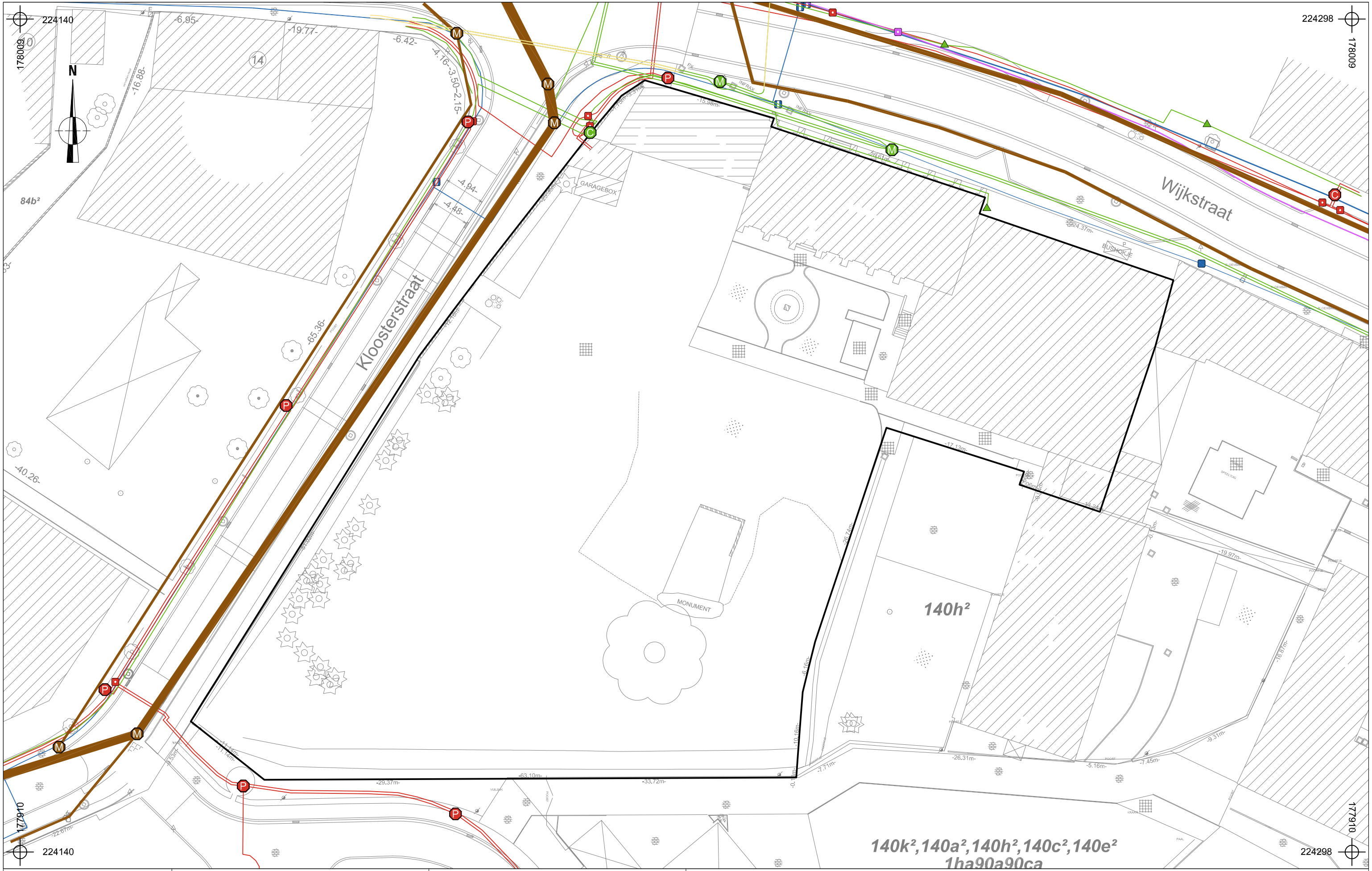

2018xxxx DI-18-WI	Onderwerp Overzichtsplan KLIP-leidingen	Datum November 2018	Legende
Diepenbeek - Wijkstraat	Schaal 1 : 400	0 — 20 m	

Legende:

- Projectgebied
- InfraSite CrossTheme
- InfraSite Electricity
- InfraSite OilGasChemicals
- InfraSite Sewer
- InfraSite Telecommunications
- Proximus Telecommunications
- Watergroep Water

ARON bvba
Archeologisch Projectbureau

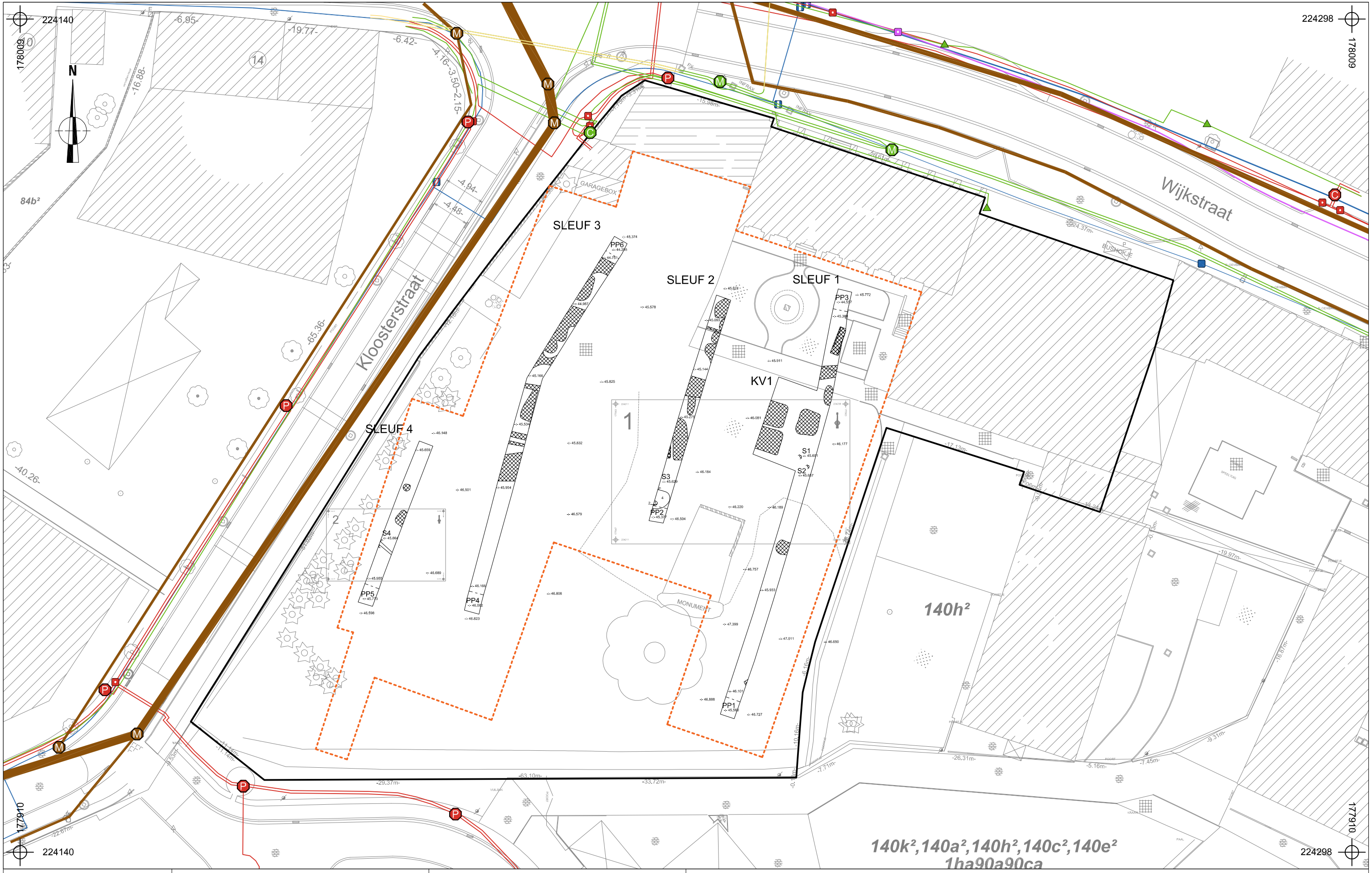

2018K65 DI-18-WI	Onderwerp	Datum	Legende			
	Proefsleuvenplan op bestaande toestand	November 2018	Projectgebied	Spoorcontouren	Coupehaken	
Diepenbeek - Wijkstraat	Schaal 1 : 400	0 — 20 m	Bodemingrepen	S1 Spoornummer	Verstoring	
			Nutsleidingen	1 Laagnummer	-:- 46.508 Absolute hoogte (in m TAW)	

ARON bvba
Archeologisch Projectbureau

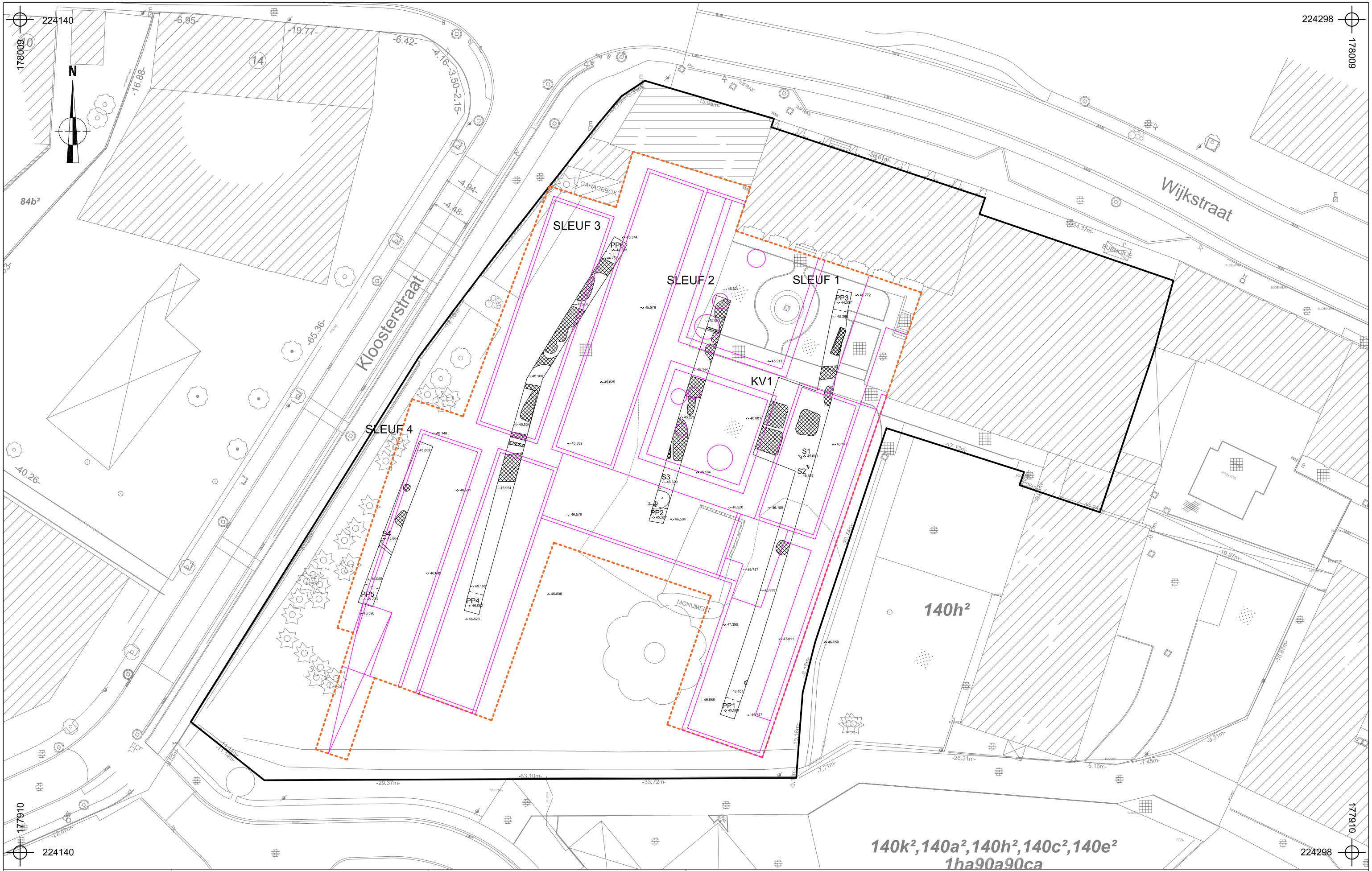

ARON bvba Archeologisch Projectbureau	2018K65 DI-18-WI	Onderwerp	Datum	Legende			
		Proefsleuvenplan op ontworpen toestand	November 2018	Projectgebied	Spoorcontouren	Coupehaken	
	Diepenbeek - Wijkstraat	Schaal 1 : 400	0 — 20 m	Bodemingrepen	S1 Spoornummer	Verstoring	
				Ontwerp	1 Laagnummer	-:- 46.508 Absolute hoogte (in m TAW)	

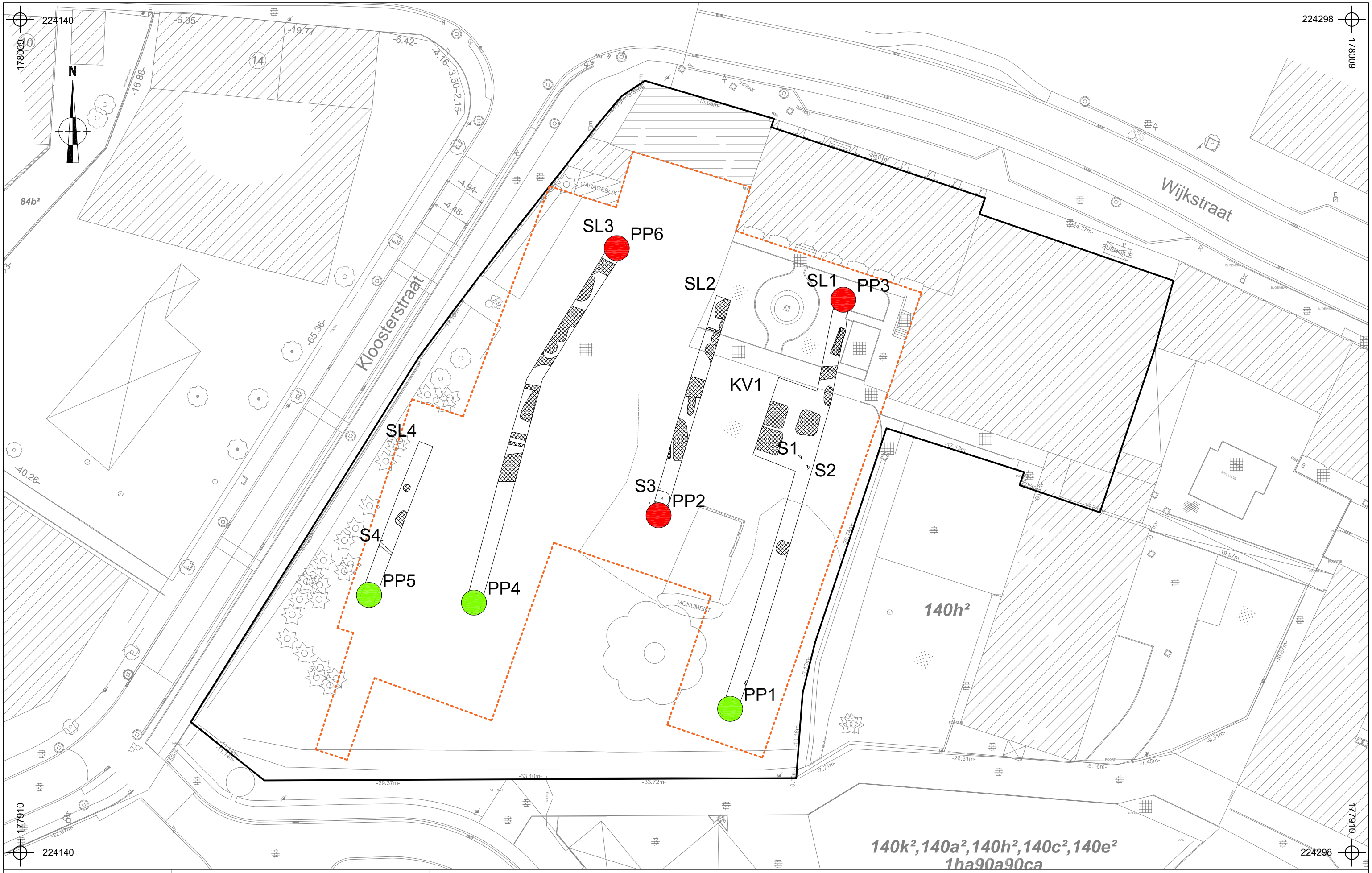

2018K65 DI-18-WI	Onderwerp	Datum	Legende			
	Overzichtsplan variatie aardkundige eenheden	November 2018	Projectgebied	A-B-C		
Diepenbeek - Wijkstraat	Schaal 1 : 400	0 — 20 m	(-C)	A-E-B-C		
			A-C			

ARON bvba
Archeologisch Projectbureau

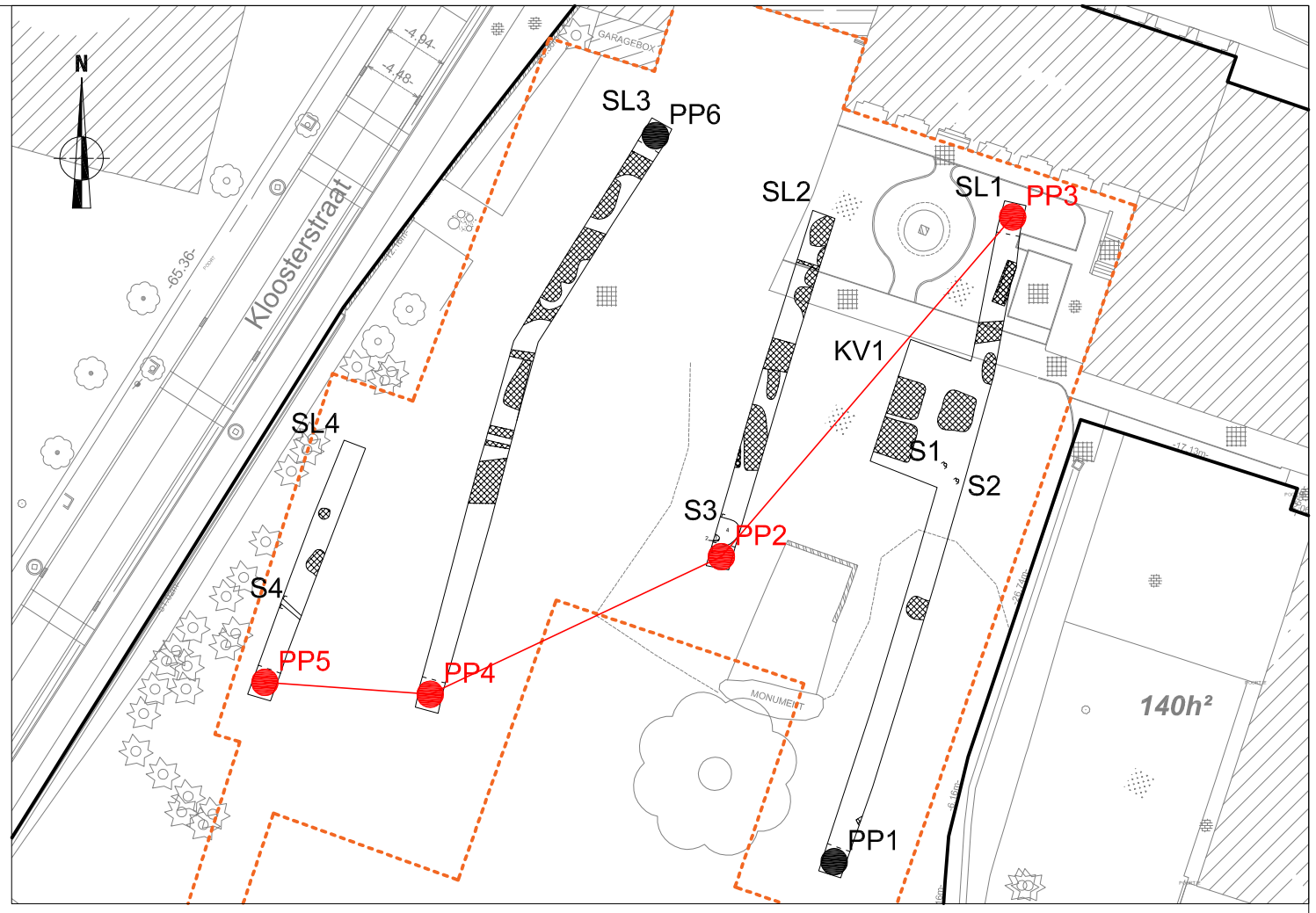

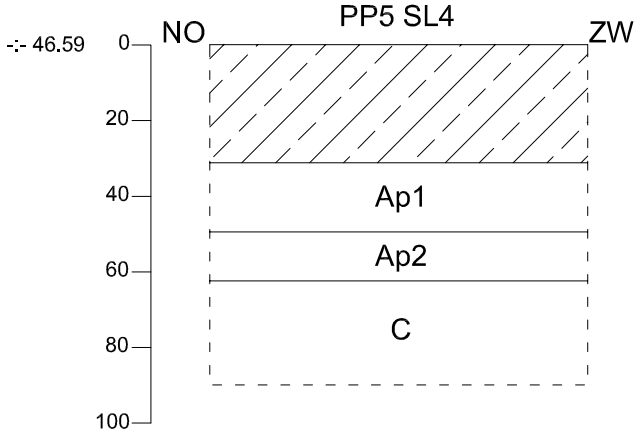

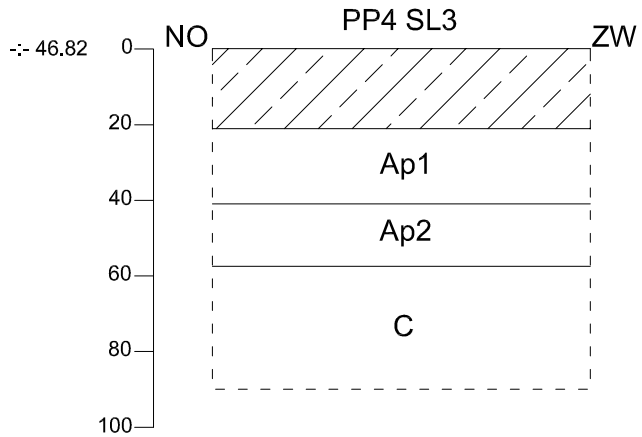

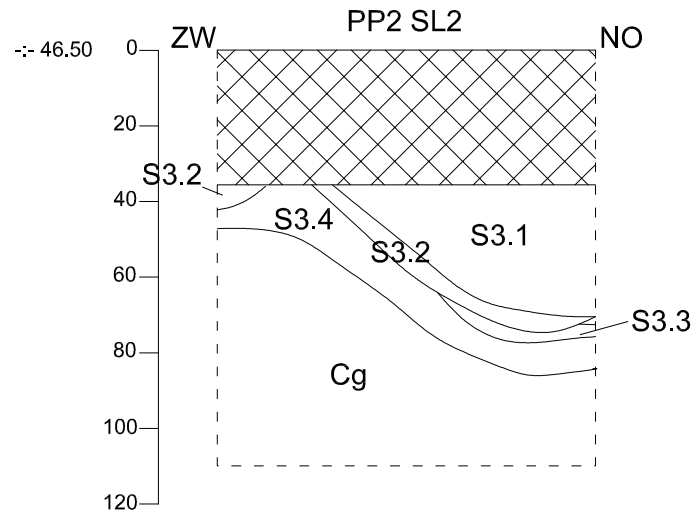

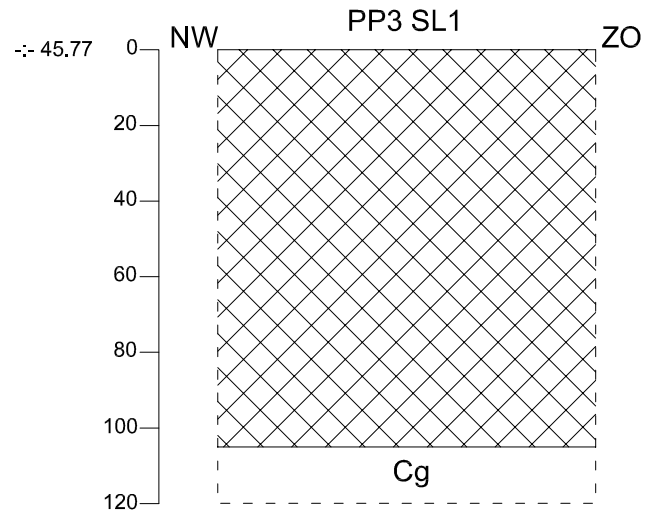

ARON bvba	2018K65 DI-18-WI	Onderwerp	Datum	Legende					
		Transect ZW - NO aardkundige opbouw	November 2018		Rand coupe	Ap2	Plag		Ophoging
	Diepenbeek - Wijkstraat	Schaal 1 : 20	0 — 1 m	-:- 46.50	Absolute hoogte (in m TAW)	C	C-horizont		Verstoring
				Ap1	Bouwvoor	g	Gleyverschijnselen		

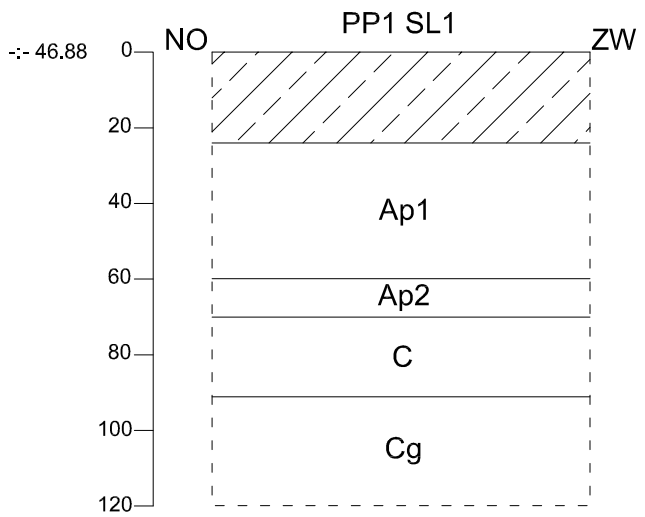

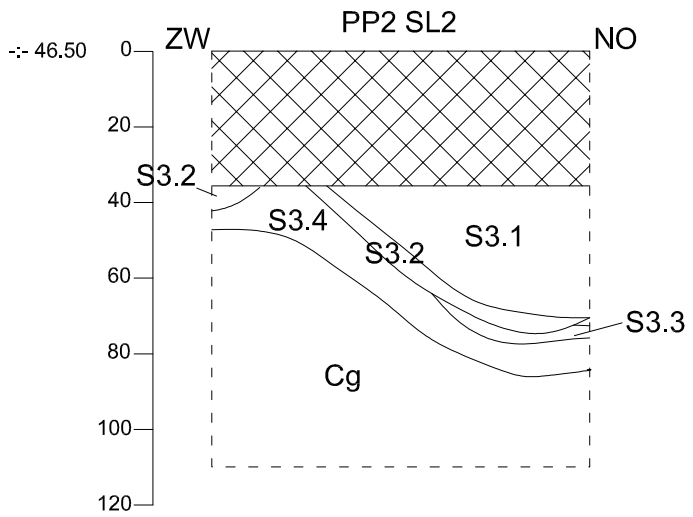

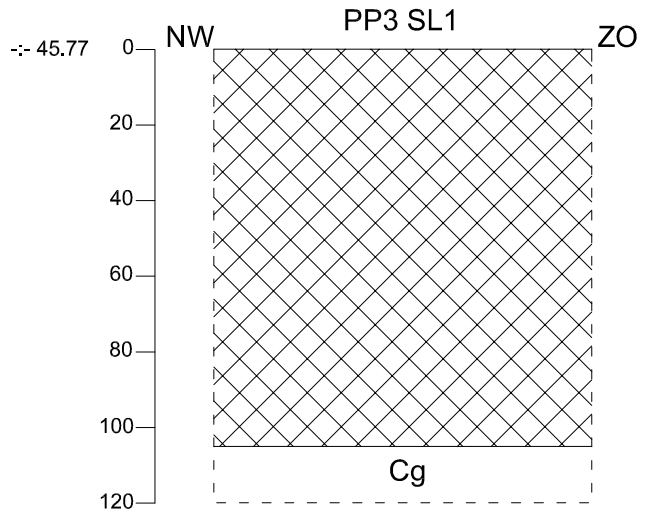

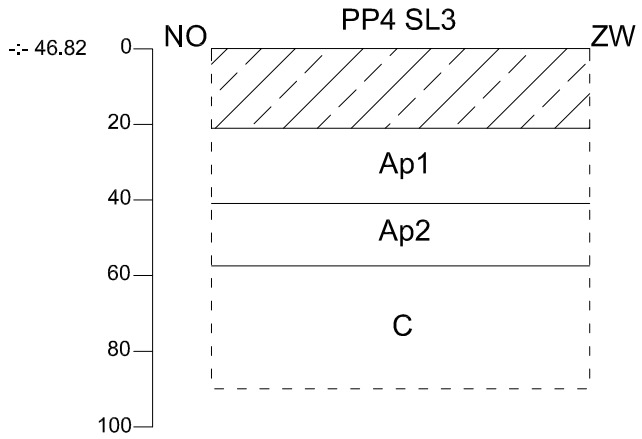

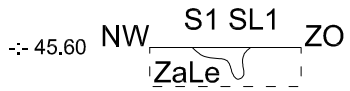

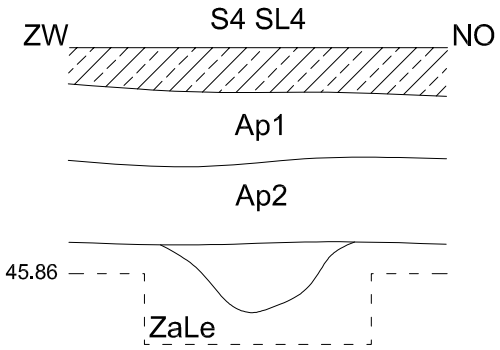

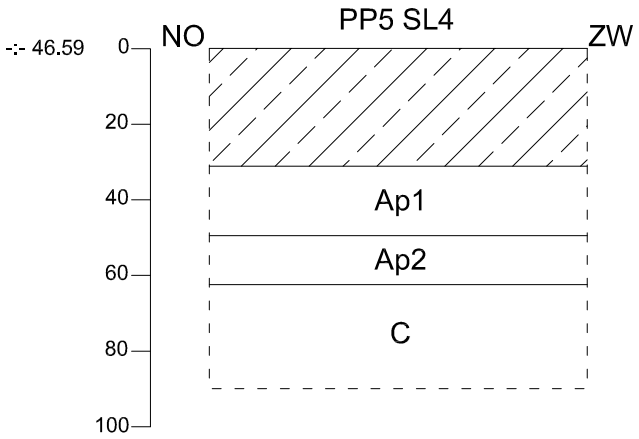

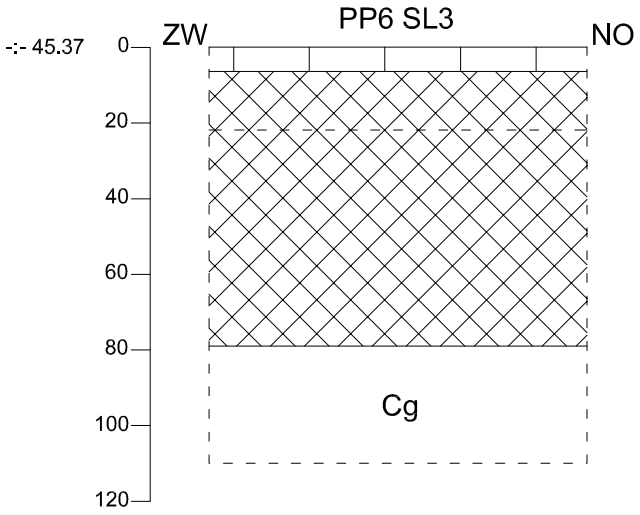

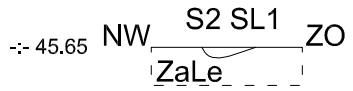

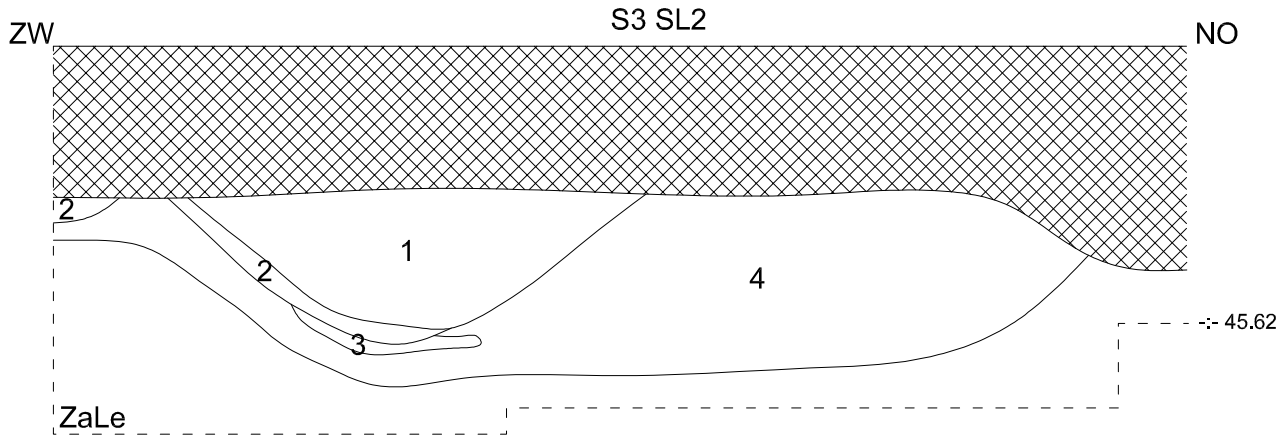

ARON bvba	2018K65 DI-18-WI	Onderwerp	Datum	Legende					
		Bodemprofielen	November 2018		Rand coupe	Ap2	Plag		Ophoging	
	Diepenbeek - Wijkstraat	Schaal 1 : 20	0 — 1 m	-:- 46.50	Absolute hoogte (in m TAW)	C	C-horizont		Verstoring	
				Ap1	Bouwvoor	g	Gleyverschijnselen			

Info over het proefputtenonderzoek								
Projectcode	**Onderwerp**	**Type onderzoek**	**Context booronderzoek**	**Techniek**	**Soort**	**Diameter**	**Grid**	**Rapporteur**
2018K65	Diepenbeek, Wijkstraat	Proefputten	Proefsleuvenonderzoek	Mechanisch	/	/	/	Willem Vanaenrode

Beschrijving van alle profielen																				
Project-code	**Nr**	**Bodem-kaart**	**Inter-pretatie**	**Datum**	**Weersomstandigheden**	**X-coördinaat**	**Y-coördinaat**	**X-coördinaat2**	**Y-coördinaat2**	**Hoogte 1 Taw**	**Hoogte 2 Taw**	**Landgebruik locatie**	**Vegetatie**	**Bijzonderheden**	**Plannummer**	**Fotonummer**	**Type Boor**	**Diameter**	**Techniek**	**Grid**
2018K65	P1	Pcc	ON	8/11/2018	Zonnig, ca. 15°C	224223	177927	224223	177928	46,88	45,56	Bos	Bomen	/	Bijlage 6-7	DI-18-WI SL1 PR1 (1)	/	/	Mechanisch	/
2018K65	P2	OB	OB	8/11/2018	Zonnig, ca. 15°C	224215	177950	224215	177951	46,5	45,37	Tuin	Gras	/	Bijlage 6-7	DI-18-WI SL2 PR2 (1)	/	/	Mechanisch	/
2018K65	P3	OB	OB	8/11/2018	Zonnig, ca. 15°C	224237	177975	224237	177976	45,77	44,55	Verharding	/	/	Bijlage 6-7	DI-18-WI SL1 PR3 (1)	/	/	Mechanisch	/
2018K65	P4	OB	ON	8/11/2018	Zonnig, ca. 15°C	224193	177939	224193	177940	46,82	46	Bos	Bomen	/	Bijlage 6-7	DI-18-WI SL3 PR4 (1)	/	/	Mechanisch	/
2018K65	P5	OB	ON	8/11/2018	Zonnig, ca. 15°C	224180	177940	224180	177941	46,59	45,77	Bos	Bomen	/	Bijlage 6-7	DI-18-WI SL4 PR5 (1)	/	/	Mechanisch	/
2018K65	P6	OB	OB	8/11/2018	Zonnig, ca. 15°C	224210	177982	224210	177983	45,37	44,29	Verharding	/	/	Bijlage 6-7	DI-18-WI SL3 PR6 (3)	/	/	Mechanisch	/

Beschrijving van de aardkundige eenheden per profiel																				
Nr	**Nr AKE**	**Bodemkundige interpretatie**	**Geologische interpretatie**	**Begindiepte onder maaiveld**	**Einddiepte onder maaiveld**	**Conditie**	**Naam aardkundige eenheid**	**Bijmenging**	**Textuur**	**Kleur**	**Munsell**	**Type bodemstructuur**	**Andere fenomenen**	**Grens-duidelijkheid ondergrens**	**Grens-regelmatigheid ondergrens**	**Grond-water-stand**	**Boven-grens roest**	**Bovengrens reductie**	**Classificatie veen**	**Classificatie organische bodem**
1	1	Ophoging	/	0	25	droog	Ophoging	Sp Ba (zw) + Sp Ba (zw)	Z	DoBr	/	korrelig	/	duidelijk	recht	/	/	/	/	/
1	2	Bouwvoor	/	25	60	droog	Ap1	Sp Hk (w) + Sp Ba (zw)	Z	GrBr + VL Bei	/	korrelig	/	duidelijk	recht	/	/	/	/	/
1	3	Plaggendek	/	60	70	vochtig	Ap2	Sp Hk (w)	Z	Br + VL Gr	/	korrelig	/	geleidelijk	golvend	/	/	/	/	/
1	4	/	Dekzand	70	90	vochtig	C	Mn (w)	Z	WiBei	/	korrelig	/	geleidelijk	golvend	/	/	/	/	/
1	5	/	Dekzand	90	120	vochtig	Cg	Roe (m)	Z	Bei + VL Or	/	korrelig	/	/	/	/	Roest vanaf 90	/	/	/
2	1	Verstoring	/	0	50	droog	Verstoring	Sp Ba (w) + Sp Hk (w) + KaMo	NVT	DoBr + GrBr + Bei + WiGr + GrBei	/	niet gespecifieerd	/	geleidelijk	onregelmatig	/	/	/	/	/
2	2	/	Dekzand	50	110	vochtig	Cg	/	Z	Bei + VL Or	/	korrelig	/	/	/	/	Roest vanaf 85	/	/	/
3	1	Verstoring	/	0	105	droog	Verstoring	Sp Ka (m) + Sp Hk (w) + Sp Ba (w) + Sp Sk (w) + Roe (zw)	NVT	DoGrBr + VL Or + VL Zw + VL Bei	/	niet gespecifieerd	/	duidelijk	recht	/	/	/	/	/
3	2		Dekzand/Loess	105	120	vochtig	Cg	/	P	OrBei	/	korrelig	/	/	/	/	Roest vanaf 105	/	/	/
4	1	Ophoging	/	0	20	droog	Ophoging	Sp Ba (zw) + Sp Hk (zw)	Z	DoBr	/	korrelig	/	duidelijk	recht	/	/	/	/	/
4	2	Bouwvoor	/	20	40	droog	Ap1	Ba (w) + Sp Sk (w)	Z	DoGrBr	/	korrelig	/	duidelijk	recht	/	/	/	/	/
4	3	Plaggendek	/	40	55	vochtig	Ap2	Sp Hk (w)	Z	BeiGr	/	korrelig	/	geleidelijk	golvend	/	/	/	/	/
4	4	/	Dekzand	55	90	vochtig	C	Mn (w)	Z	WiBei	/	korrelig	/	/	/	/	/	/	/	/
5	1	Ophoging	/	0	30	droog	Ophoging	Ba (m) + Sp Sk (m) + Sp Hk (w)	Z	DoBr	/	korrelig	/	duidelijk	recht	/	/	/	/	/

5	2	Bouwvoor	/	30	50	droog	Ap1	Ba (w) + Sp Sk (w) + Sp Hk (w)	Z	DoGrBr	/	korrelig	/	duidelijk	recht	/	/	/	/	/
5	3	Plaggendek	/	50	65	vochtig	Ap2	Sp Sk (w) + Mn (w)	Z	BeiGr	/	korrelig	/	geleidelijk	golvend	/	/	/	/	/
5	4	/	Dekzand	65	90	vochtig	C	Mn (w)	Z	WiBei	/	korrelig	/	duidelijk	recht	/	/	/	/	/
5	5	/	Dekzand	90	100	vochtig	Cg	/	Z	OrBei	/	korrelig	/	/	/	/	Roest vanaf 90	/	/	/
6	1	Verstoring	/	0	5	droog	Verstoring	/	NVT	Gr	/	niet gespecifieerd	/	duidelijk	recht	/	/	/	/	/
6	2	Verstoring	/	5	20	droog	Stabilisé	/	Z	WiGr	/	korrelig	/	duidelijk	recht	/	/	/	/	/
6	3	Verstoring	/	20	75	droog	Verstoring	Ba (m) + Ka (m) + Me (m) + Sp Hk (w) + Sp Sk (m)	NVT	DoGrBr	/	niet gespecifieerd	/	duidelijk	recht	/	/	/	/	/
6	4	/	Dekzand/Loess	75	110	vochtig	Cg	/	P	OrBei	/	korrelig	/	/	/	/	Roest vanaf 75	/	/	/

Horizont:

A-Horizont	**A**
Ploegvoor	**Ap**
E-Horizont (uitloging)	**E**
B-Horizont	**B**
Bt-Horizont (aanrijking van klei door inspoeling)	**Bt**
Bh-Horizont (humus)	**Bh**
Bir-Horizont (ijzer)	**Bir**
C-horizont	**C**
C-Horizont met gleyverschijnselen	**Cg**
Gereduceerde C-Horizont	**Cr**

Bodemkundige Interpretatie (BI):

Bouwvoor	**BV**
Recent verstoord	**VER**
Verveend	**VV**
Veengrond	**VG**
Ophoging	**OP**
Slootvulling	**SLO**
Plaggendek	**PL**
Antropogeen Dek	**AD**
Podzol	**PO**

Geologische Interpretatie (GI):

Löss	**LSS**
Colluvium	**COL**
Alluvium	**ALL**
Dekzand	**DEZ**
Rivierafzettingen	**RIV**
Fluvioperiglaciaal	**FPG**

Kleur + Vlekken:

Blauw	**BL**
Bruin	**BR**
Donker (kleur)	**DO**
Geel	**GE**
Gevlekt	**VL**
Grijs	**GR**
Groen	**GRO**
Leemkleurig	**LE**
Licht (kleur)	**LI**
Mergelkleur	**ME**
Oranje	**OR**
Paars	**PA**
Roest(kleurig)	**ROE**
Rood	**RO**
Wit	**WI**
Zwart	**ZW**

Samenstelling:

Grind	**Gr**
Klei	**Kl**
Leem	**Le**
Veen (geoxideerd/gereduceerd)	**V (o/r)**
Zand	**Za**
Puin	**P**
Bijmengsel klei	**BKl**
Bijmengsel silt	**Bsi**
Bijmengsel zand	**BZa**
Bijmengsel grind	**BGr**
Bijmengsel humus	**BG**
Kleilagen	**KlL**
Leemlagen	**LeL**
Zandlagen	**ZaL**
Fijn gelaagd	**LF**

Korrelgrootte:

Uiterst fijn	**uf**
Zeer fijn	**zf**
Matig fijn	**mf**
Matig grof	**mg**
Zeer grof	**zg**
Uiterst grof	**ug**

Bijmenging:

Baksteen	**Ba**
Breuksteen	**Bs**
Grind	**Gr**
Hout	**Ho**
Houtskool	**Hk**
Kalk	**Ka**
Kalksteen	**Ks**
Kei	**Kei**
Kiezel	**Kz**
Leisteen	**Lei**
Mergel	**Me**
Mortel	**Mo**
Natuursteen	**Ns**
Dakpan	**Dp**
Silex	**Si**
Slak	**Sl**
Steenkool	**Sk**
Verbrand	**Vb**
Zandsteen	**Zs**
Zavel	**Zv**

Nieuwvormigheden (NVS):

Mangaanconcreties	**Mn**
Roestvlekken	**ROE**
Ijzeroxides	**Fe**
Fosfaatvlekken (groene band)	**Ff**

Hoeveelheid:

Zeer weinig	**zw**
Weinig	**w**
Matig	**m**
Veel	**v**
Zeer veel	**zv**

Ondergrens :

Scherp	**S**
Geleidelijk	**G**
Diffuus	**D**

Trends in laag:

Naar boven toe fijner	**FUA**
Aan de top humeus	**TOH**

Consistentie (CONS):

Zeer slap	**ZSL**
Slap	**SL**
Matig slap	**MSL**
Matig stevig	**MST**
Stevig	**ST**
Zeer stevig	**ZST**

Plantenresten (PL):

Geen	**0**
Weinig	**1**
veel	**2**

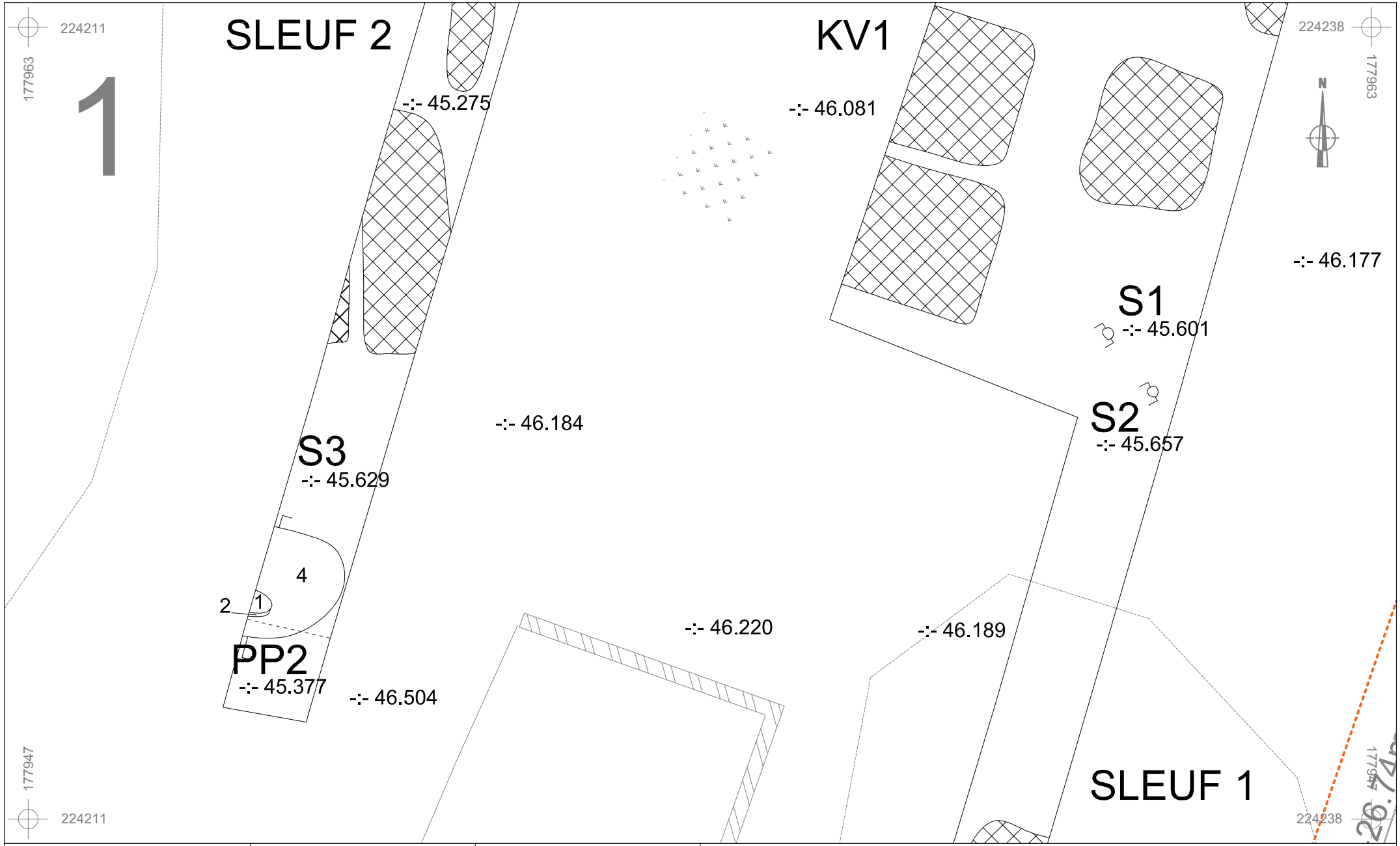

2018K65 DI-18-WI	Onderwerp	Datum	Legende			
	Detailplan	November 2018		Spoorcontouren		Coupehaken
Diepenbeek - Wijkstraat	Schaal 1 : 100	0 — 5 m	S1	Spoornummer		Verstoring
			1	Laagnummer	-:- 46.508	Absolute hoogte (in m TAW)

ARON bvba
Archeologisch Projectbureau

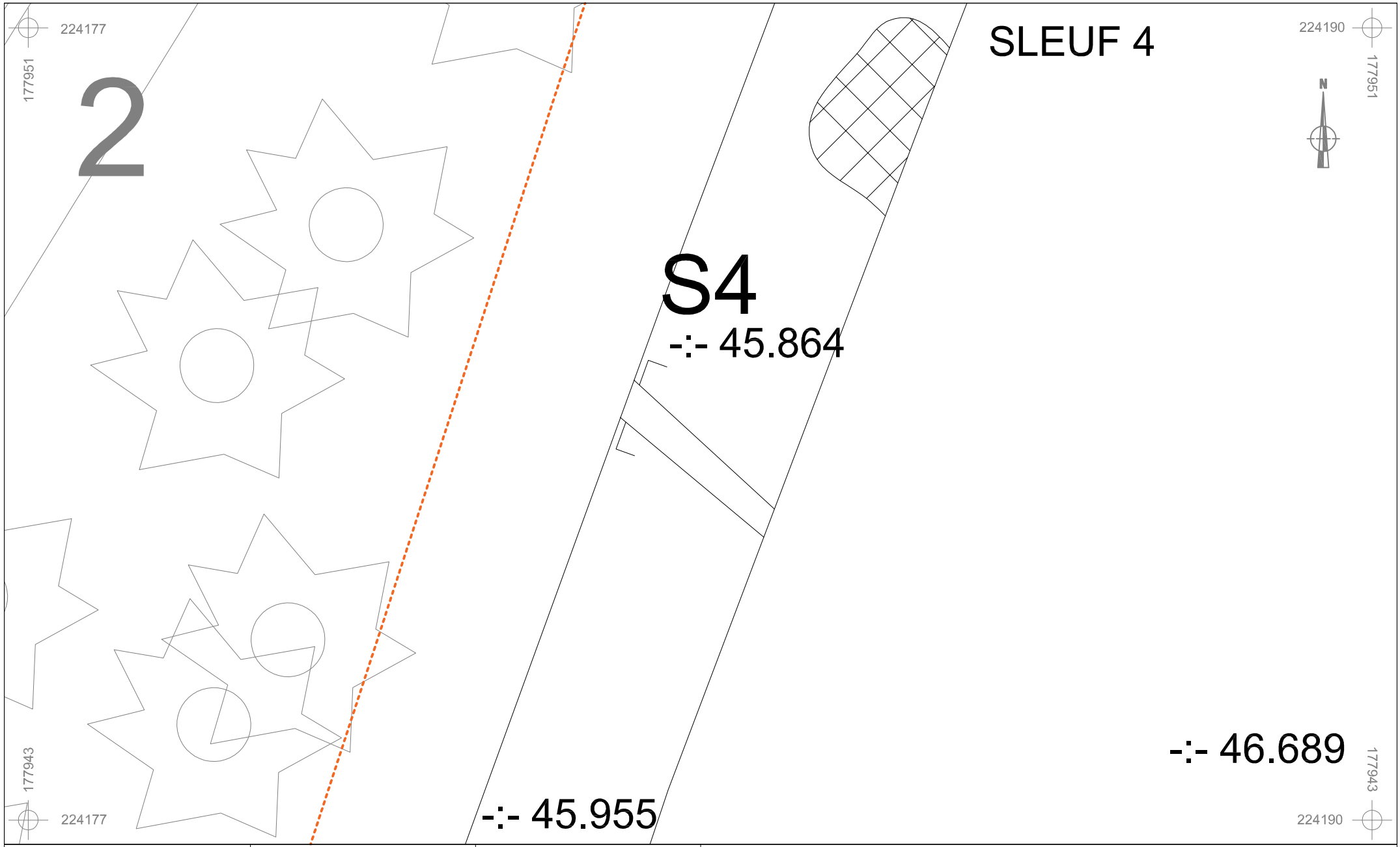

2018K65 DI-18-WI	Onderwerp	Datum	Legende			
	Detailplan	November 2018		Spoorcontouren	Coupehaken	
Diepenbeek - Wijkstraat	Schaal 1 : 50	0 — 2,5 m	S1	Spoornummer	Verstoring	
			1	Laagnummer	-:- 46.508	Absolute hoogte (in m TAW)

ARON bvba
Archeologisch Projectbureau

Fotolijst

DSC-nummer	Aanmaakdatum	Aanmaakwijze	Type	Sector	Werkput	Vlak	Vak	Spoornummer	Identificatie coupe	Profielnummer	Identificatie profiel	Beschrijving	Genomen uit	Opmerkingen
DI-18-WI (1 t.e.m. 8)	08/11/2018	Digitaal	Overzicht	/	/	/	/	/	/	/	/	Overzichtsfoto's onderzoeksterrein bij aanvang van het proefsleuvenonderzoek	/	/
DI-18-WI (9 t.e.m. 10)	08/11/2018	Digitaal	Overzicht	/	/	/	/	/	/	/	/	Overzicht van aangelegde sleuven en kijkvenster	O	/
DI-18-WI KV1 (1-3)	08/11/2018	Digitaal	Vlak	/	/	KV1	/	/	/	/	/	Vlakfoto KV1	ZW	/
DI-18-WI KV1 VER (1-7)	08/11/2018	Digitaal	Detail	/	/	/	/	/	/	/	/	Verstoringen in KV1	/	/
DI-18-WI SL1 (1-6)	08/11/2018	Digitaal	Vlak	/	/	SL1	/	/	/	/	/	Sleuffoto SL1	ZW	/
DI-18-WI SL1 CS1 (1 t.e.m.3)	08/11/2018	Digitaal	Coupe	/	/	SL1	/	1	NW-ZO	/	/	Coupefoto S1	/	/
DI-18-WI SL1 CS2 (1 t.e.m. 3)	08/11/2018	Digitaal	Coupe	/	/	SL1	/	2	NW-ZO	/	/	Coupefoto S2	/	/
DI-18-WI SL1 PR1 (1 t.e.m.3)	08/11/2018	Digitaal	Profiel	/	P1	SL1	/	/	/	1	NO-ZW	Profielfoto P1	/	/
DI-18-WI SL1 PR3 (1-3)	08/11/2018	Digitaal	Profiel	/	P3	SL1	/	/	/	3	ZW-NO	Profielfoto P3	/	/
DI-18-WI SL1 S1 (1-6)	08/11/2018	Digitaal	Spoor	/	/	SL1	/	/	/	/	/	Spoorfoto S1	ZO	/
DI-18-WI SL1 S2 (1-3)	08/11/2018	Digitaal	Spoor	/	/	SL1	/	/	/	/	/	Spoorfoto S2	NO	/
DI-18-WI SL1 VER (4-6)	08/11/2018	Digitaal	Detail	/	/	SL1	/	/	/	/	/	Detailfoto van fundering van plantenperk (verstoring)	NO	/
DI-18-WI SL1 ST1 (1-2)	08/11/2018	Digitaal	Spoor	/	/	SL1	/	1/2	/	/	/	Structuurfoto S1-S2	ZO	/
DI-18-WI SL1 VER (1-3)	08/11/2018	Digitaal	Detail	/	/	/	/	/	/	/	/	Verstoringen in SL1	/	/
DI-18-WI SL2 (1-6)	08/11/2018	Digitaal	Vlak	/	/	SL2	/	/	/	/	/	Sleuffoto SL2	ZW	/
DI-18-WI SL2 CS3 (1 t.e.m. 5)	08/11/2018	Digitaal	Coupe	/	/	SL2	/	3	ZW-NO	/	/	Coupefoto S3	/	/
DI-18-WI SL2 PR2 (1-3)	08/11/2018	Digitaal	Profiel	/	P2	SL2	/	/	/	2	NW-ZO	Profielfoto P2	/	/
DI-18-WI SL2 S3 (1-3)	08/11/2018	Digitaal	Spoor	/	/	SL2	/	/	/	/	/	Spoorfoto S3	NO	/
DI-18-WI SL2 VER	08/11/2018	Digitaal	Detail	/	/	/	/	/	/	/	/	Verstoringen in SL2	/	/
DI-18-WI SL3 (1-6)	08/11/2018	Digitaal	Vlak	/	/	SL3	/	/	/	/	/	Sleuffoto SL3	ZW	/
DI-18-WI SL3 (1-7)	08/11/2018	Digitaal	Detail	/	/	/	/	/	/	/	/	Verstoringen in SL3	/	/
DI-18-WI SL3 PR4 (1-3)	08/11/2018	Digitaal	Profiel	/	P4	SL3	/	/	/	4	NO-ZW	Profielfoto P4	/	/
DI-18-WI SL3 PR6 (1-3)	08/11/2018	Digitaal	Profiel	/	P6	SL3	/	/	/	6	NO-ZW	Profielfoto P6	/	/
DI-18-WI SL4 (1-2)	08/11/2018	Digitaal	Detail	/	/	/	/	/	/	/	/	Verstoringen in SL4	/	/
DI-18-WI SL4 (1-3)	08/11/2018	Digitaal	Vlak	/	/	SL4	/	/	/	/	/	Sleuffoto SL4	ZW	/
DI-18-WI SL4 CS4 (1 t.e.m. 3)	08/11/2018	Digitaal	Coupe	/	/	SL4	/	4	ZW-NO	/	/	Coupefoto S4	/	/
DI-18-WI SL4 PR5 (1-3)	08/11/2018	Digitaal	Profiel	/	P5	SL4	/	/	/	5	ZW-NO	Profielfoto P5	/	/
DI-18-WI SL4 S4 (1-6)	08/11/2018	Digitaal	Spoor	/	/	SL4	/	/	/	/	/	Spoorfoto S4	ZW	/
DI-18-WI V1	08/11/2018	Digitaal	Vondst	/	/	SL1	/	1	/	/	/	Vondstfoto V1	/	/
DI-18-WI V2 (1-3)	08/11/2018	Digitaal	Vondst	/	/	SL2	/	3	/	/	/	Vondstfoto V2	/	/
DI-18-WI V3 (1-2)	08/11/2018	Digitaal	Vondst	/	/	SL4	/	4	/	/	/	Vondstfoto V3	/	/

Sporenlijst

Nr	Laag	Werk-put	Sector	Vak	Vlak	Coupe	Soort	Beschrijving	Vorm	Afmetingen (L x B x D (m))	Kleur	Samenstelling	Aard	Bio-turbatie	Oriënt-atie	Aflijning	Begin	Einde	Asso-ciaties	Relaties	Registratie-datum	Fotonummer	Plan-nummer	Identificatie coupe	Opmerk-ing
1	0	SL1	/	/	1	Ja	Natuurlijk	Na couperen bleek het om een mollenspoor te gaan	Rond	D:0,24	BRGR + VL BR ZW	ZaLe + Sp Hk (w) + Sp Sk (w) + Sp Ba (zw)	heterogeen	zv	/	Vaag	REC	REC	V1	=S2	8/11/2018	DI-18-WI SL1 S1	Bijlage 7	DI-18-WI SL1 CS1	/
2	0	SL1	/	/	1	Ja	Natuurlijk	Na couperen bleek het om een mollenspoor te gaan	Rond	D:0,2	BRGR + VL BR ZW	ZaLe + Sp Hk (w) + Sp Me (w)	heterogeen	zv	/	Vaag	REC	REC	/	=S1	8/11/2018	DI-18-WI SL1 S2	Bijlage 7	DI-18-WI SL1 CS2	/
3	0	SL2	/	/	1	Ja	Kuil	Grote kuil, deels aangetroffen in PP2, Laat-Middeleeuws aardewerk (V2)	Onregelmatig	/	/	/	homogeen	m	/	Duidelijk	MIDL	MIDL	/	/	8/11/2018	DI-18-WI SL2 S3	Bijlage 7	DI-18-WI SL2 CS3	/
3	1	SL2	/	/	1	Nee	Laag	Zwarte laag onder de bouwvoor	/	/	ZW + VL BEI	ZaLe + Sp Sk (w) + Sp Ba (w)	/	/	/	/	/	/	/	/	8/11/2018	/	Bijlage 7	/	/
3	2	SL2	/	/	1	Nee	Laag	Beige fijne zandlaag	/	/	BEI	Za	/	/	/	/	/	/	/	/	8/11/2018	/	Bijlage 7	/	/
3	3	SL2	/	/	1	Nee	Laag	Laag met veel kalkmortel	/	/	WIGR + VL BEI	KaMo (v) + Sp Ba (w)	/	/	/	/	/	/	/	/	8/11/2018	/	Bijlage 7	/	/
3	4	SL2	/	/	1	Nee	Laag	Grijsbeige laag, oudste en onderste laag van de kuil	/	/	GRBEI	ZaLe + Sp Hk (m)	/	/	/	/	/	/	V2	/	8/11/2018	/	Bijlage 7	/	/
4	0	SL4	/	/	1	Ja	Greppel	Vage greppel, lijkt een ouderspoor te zijn	Langwerpig	B:0,28	GRBEI	ZaLe + Sp Hk (w) Mn (w)	homogeen	m	ZO-NW	Vaag	MIDH	MIDL	V3	/	8/11/2018	DI-18-WI SL4 S4	Bijlage 7	DI-18-WI SL4 CS4	/

Vondstenlijst

Vondst	Staal	Werk-put	Vlak	Spoor	Laag	Periode	Materiaal	Datum inzameling	Soort	Vorm	Type	Datum begin	Datum eind	R	W	B	O	MAI	Hoort bij vondst	Afwerking	Ver-siering	Plaats versiering	Stempel	Baksel	Foto	Opmerkingen	Plan nr	Wijze inzameling	Invoer door	Datum invoer
1	Nee	1	1	1	0	MID	AW	8/11/2018	ROOD	/	/	1200	1550	0	0	1	0	1	/	Loodglazuur	/	/	Nee	/	Nee	Uitgeknepen standring, glazuur aan binnenzijde	Bijlage 6	Handverzameld	De Winter, N.	15/11/2018 10:11:23
2	Nee	2	1	3	4	MID	AW	8/11/2018	STG	Drinknap	/	1300	1550	1	0	0	0	1	/	/	/	/	Nee	RY-SI	Nee	Typisch voor laatmiddeleeuwse contexten	Bijlage 6	Handverzameld	De Winter, N.	15/11/2018 10:15:47
2	Nee	2	1	3	4	MID	AW	8/11/2018	WIT	/	/	1300	/	0	1	0	0	1	/	Loodglazuur	/	/	Nee	/	Nee	Mangaanglazuur	Bijlage 6	Handverzameld	De Winter, N.	15/11/2018 10:17:29
2	Nee	2	1	3	4	MID	BK	8/11/2018	/	/	/	/	/	1	0	0	0	1	/	Reducerend	/	/	Nee	/	Nee	/	Bijlage 6	Handverzameld	De Winter, N.	15/11/2018 10:26:31
3	Nee	4	1	4	0	MID	AW	8/11/2018	ROOD	/	/	1200	/	0	2	0	0	1	/	Loodglazuur	/	/	Nee	/	Nee	/	Bijlage 6	Handverzameld	De Winter, N.	15/11/2018 10:34:45
3	Nee	4	1	4	0	MID	AW	8/11/2018	ELMPT	Kom	/	1150	1350	1	0	0	0	1	/	/	/	/	Nee	ELMPT	Nee	/	Bijlage 6	Handverzameld	De Winter, N.	15/11/2018 10:36:00

Neremweg 110 · B-3700 Tongeren • T +32(0) 12 22 52 50 • F +32(0) 12 77 00 34 • info@aron-online.be • www.aron-online.be