LENGTEPROFIEL
Kruispunt Mullemstraat - Vaddenhoek

SCHALEN
Hor: 1/100
Vert: 1/20

Vergelijkingsvlak
15.00 m T.A.W.

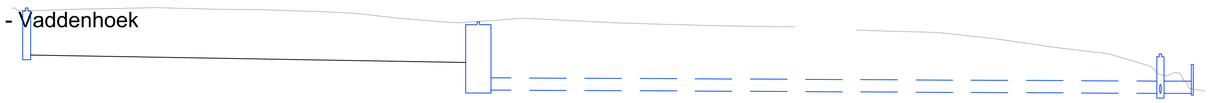

Profielnummer		78
Tussenafstand		
Best. hoogte as-weg		21.08 21.70 21.73 21.78 21.80 21.74 21.73 21.67 21.61 21.46 21.34 21.30 21.33 21.45 21.31 21.27 21.20 20.98 20.78 20.72 20.52 20.40 20.29 19.91 19.61 19.62 19.17 19.08
Ontworpen weghoogten		
Hellingen		
Booggegevens		Recht 51.80 m / Recht 24.75 m / Recht 55.60 m / Recht 28.30 m / Recht 26.88 m / Recht 7.10 m
RWA	Tussenafstand	K32 74 m ST4 112 m GR99 6 m K24
RWA	Helling en Ø	Ø 400 - 1.00‰ / Ø 400 - 0.00‰
RWA	Bodemhoogte	20.25 20.00 19.11 19.00 19.00 19.00
RWA	Max. Hydr. Peil	
RWA	Legkarak.	zc+z+z / zc+z+z

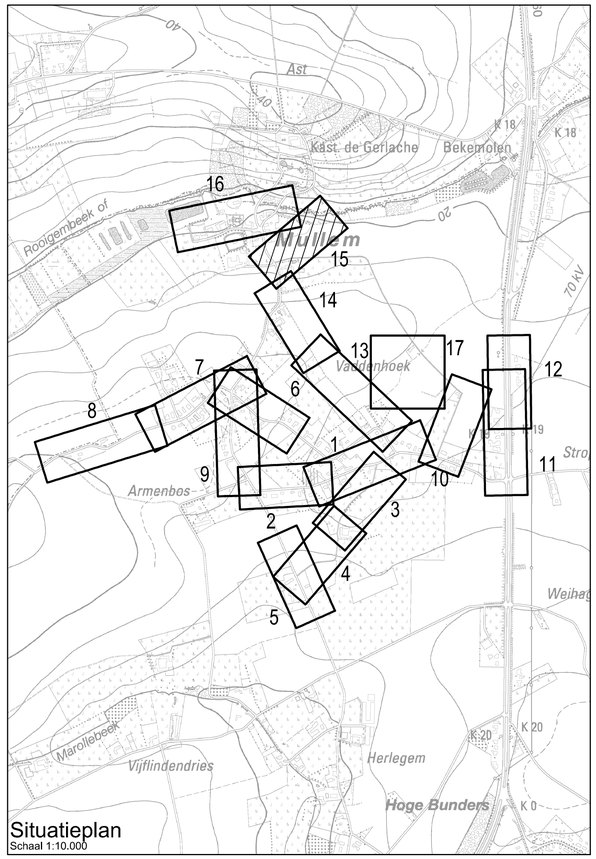

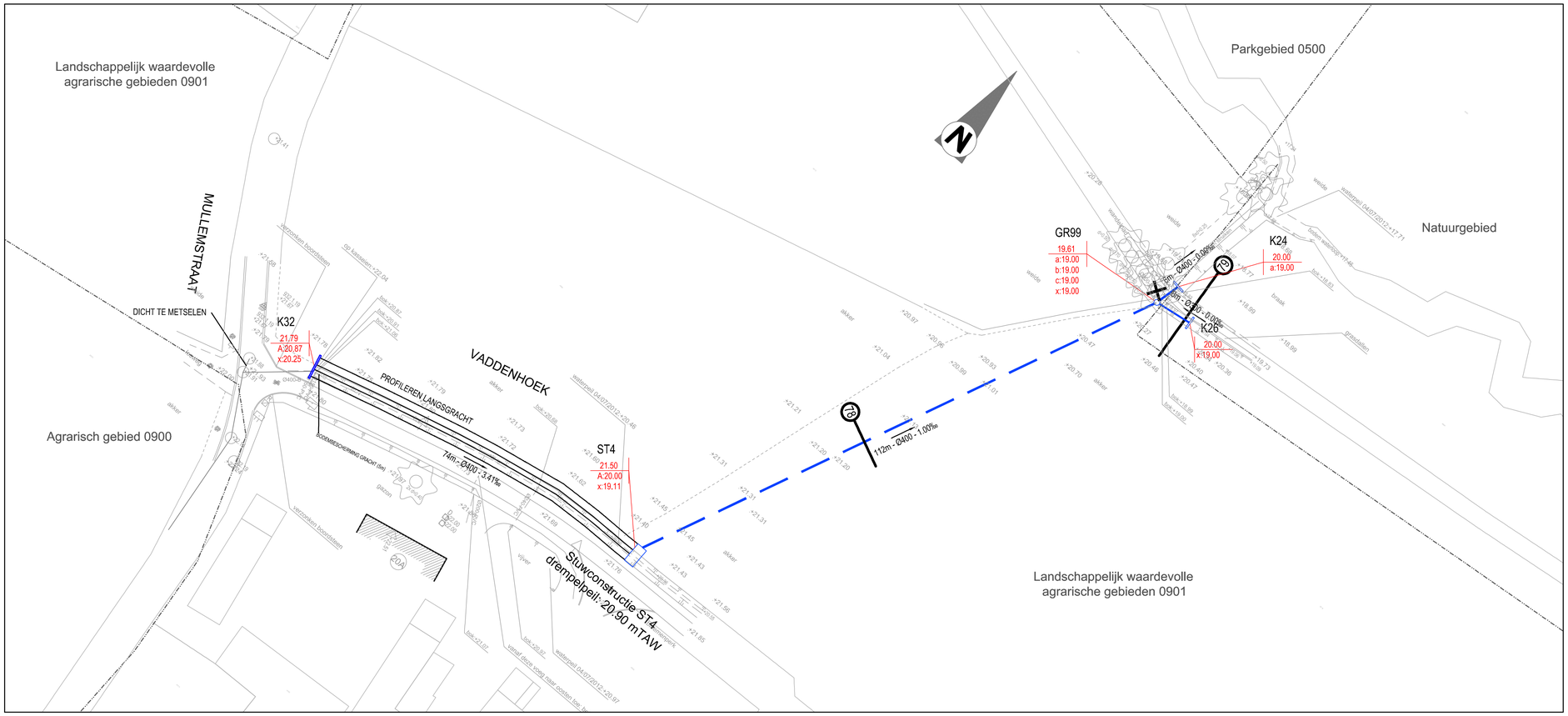

anteagroup

Opdrachtgever: Stad Oudenaarde

Wegenis- en rioleringswerken Mullem

RWA-as tussen Mullemstraat en Stampkotbeek

Aanbesteding

GRONDPLAN
RIOLERINGSWERKEN

Gezien en goedgekeurd door het stadsbestuur van Oudenaarde

Gezien en goedgekeurd door .....
in vergadering van

Luc Vanquickenborne
stadssecretaris

Marnic De Meulemeester
Burgemeester

Opgesteld door AnteaGroup

Leen Degrande
Projectleider infrastructuur

Eddy Lodewyckx
Contractmanager infratop

AANGEBRACHTE WIJZIGINGEN

INDEX	GET.	AARD	DATUM
A	KSW	Ontwerpfase 2	25/08/2016
B	NRU	Goedkeuring gemeenteraad	23/11/2016
C	TGR	Opmaak vergunningsdossier	16/12/2016
D	NRU	Aanpassingen gracht	18/04/2017
E			
F			
G			
H			
I			
J			

Dos. nr. Antea Group: 223400

Plan nr: GP_LP_15-17

Schaal: 1/500

Planopp. 594 x 840 mm²

Gemeten: Dirk Reunes

Bestand: 223400-AB-0-0001.dwg

T:\R223000NNF\223400\5223400500J\Vrijgave\20151016 OF2- A\223400-AB-0-0001.dwg