2021.181

# Eindverslag Haasdonk Bunderhof

## Verslag van Resultaten

**Bert ACKE, Maarten BRACKE, Sander DEBRABANDERE, Paulien FONTEYN en Gwendy WYNS**

**30-8-2023**

A & B archeologie

Titel: Eindverslag Haasdonk Bunderhof

Erkend archeoloog: Maarten Bracke, OE/ERK/Archeoloog/2015/00036

Auteurs: Bert Acke, Maarten Bracke, Sander Debrabandere, Paulien Fonteyn en Gwendy Wyns

Uittreksels uit CartoWeb.be met toelating van het Nationaal Geografisch Instituut C18084 - www.ngi.be

Projectcode opgraving: 2021J240

Bekrachtigde archeologienota: https://loket.onroerenderfgoed.be/archeologie/notas/notas/14465

Bekrachtigde nota: https://loket.onroerenderfgoed.be/archeologie/notas/notas/19592

Intern projectnummer: 2021.181

Locatiegegevens: Oost-Vlaanderen, Haasdonk (Beveren), Bunderhof

Lambertcoördinaten onderzoeksgebied: X: 140728,81 en Y: 207505,41; X: 141029,51 en Y: 207651,20

Oppervlakte plangebied: ca22.841m²

Oppervlakte advieszone opgraving: ca. 10.290m²

Kadastergegevens: Beveren, Afdeling 10/Haasdonk, Sectie C, Nr. 300 (partim) (zie figuur 3)

Topografische kaart: zie figuur 1 en 2

Betrokken actoren: Bert Acke (assistent-archeoloog), Maarten Bracke (erkend archeoloog, veldwerkleider, assistent-aardkundige), Sander Debrabandere (assistent-archeoloog), Paulien Fonteyn (erkend archeoloog), Gwendy Wyns (assistent-archeoloog), Luc Allemeersch (Ruben Willaert NV, specialist paleo-ecologie), Ansje Cools (Ansje Cools Conservatie, conservator), Annelies Storme (Ruben Willaert NV, specialist palynologie), Sjoerd van Daalen (Van Daalen Dendrochronologie, specialist dendrochronologie) en initiatiefnemer

Begin- en einddatum veldwerk: 8 november 2021 t.e.m. 7 december 2021; 22 februari 2022

Wetenschappelijke advisering: /

Nummer wettelijk depot: D/2023/14.293/6

© Acke & Bracke bv, Dorpvaart 76, 9180 Moerbeke-Waas. De auteurs aanvaarden geen aansprakelijkheid voor eventuele schade voortvloeiend uit het gebruik van de resultaten van dit onderzoek of de toepassing van de adviezen. Alle rechten voorbehouden. Niets uit deze uitgave mag worden verveelvoudigd en/of openbaar worden gemaakt door middel van druk, fotokopie, microfilm of op welke wijze ook, zonder voorafgaandelijke schriftelijke toestemming van de auteurs.

**1. BESCHRIJVEND GEDEELTE ..... 6**

**1.1. SITUERING ..... 6**
**1.2. ARCHEOLOGISCHE VOORKENNIS ..... 9**
1.2.1. SAMENVATTING BUREAUONDERZOEK ..... 9
1.2.2. SAMENVATTING ARCHEOLOGISCH VOORONDERZOEK ZONDER INGREEP IN DE BODEM DOOR MIDDEL VAN LANDSCHAPPELIJKE BORINGEN ..... 10
1.2.3. SAMENVATTING ARCHEOLOGISCH VOORONDERZOEK MET INGREEP IN DE BODEM DOOR MIDDEL VAN VERKENNENDE BORINGEN ..... 13
1.2.4. SAMENVATTING ARCHEOLOGISCH VOORONDERZOEK MET INGREEP IN DE BODEM DOOR MIDDEL VAN PROEFSLEUVEN ..... 15
**1.3. ONDERZOEKSOPDRACHT ..... 16**
1.3.1. VRAAGSTELLING MET BETREKKING TOT DE ARCHEOLOGISCHE SITE ..... 16
1.3.2. RANDVOORWAARDEN ..... 17
1.3.3. BESCHRIJVING VAN DE GEPLANDE WERKEN ..... 17
**1.4. WERKWIJZE EN STRATEGIE ..... 18**
1.4.1. OPGRAVINGSMETHODE ..... 18
1.4.2. ORGANISATIE VAN DE OPGRAVING ..... 22
1.4.3. RELEVANT GEBRUIKT MATERIAAL ..... 22
1.4.4. AFWIJKINGEN STRATEGIE TEN OPZICHTE VAN HET PROGRAMMA VAN MAATREGELEN ..... 22
1.4.5. SELECTIEKEUZE VONDSTEN ..... 22
1.4.6. SELECTIEKEUZE STAALNAME ..... 22
1.4.7. INBRENG SPECIALISTEN ..... 23
1.4.8. ALGEMENE WETENSCHAPPELIJKE ADVISERING ..... 23

**2. ASSESSMENTRAPPORT ..... 24**

**2.1. GEHANTEERDE METHODEN, TECHNIEKEN EN CRITERIA ..... 24**
**2.2. OBSERVATIES EN REGISTRATIES ..... 24**
2.2.1. ASSESSMENT VAN DE VONDSTEN ..... 24
2.2.2. ASSESSMENT VAN DE STALEN ..... 25
2.2.3. CONSERVATIE-ASSESSMENT ..... 27
2.2.4. ASSESSMENT VAN DE SPOREN, SPOORCOMBINATIES EN ARCHEOLOGISCHE STRUCTUREN ..... 27
2.2.5. ASSESSMENT VAN DE ARCHEOLOGISCHE SITE ..... 28
**2.3. POTENTIEEL VOOR WETENSCHAPPELIJK ONDERZOEK ..... 29**
**2.4. UIT TE VOEREN ONDERZOEK ..... 30**
2.4.1. TE BEANTWOORDEN ONDERZOEKSVRAGEN ..... 30
2.4.2. STRATEGIE VOOR DE VERWERKING ..... 31
2.4.3. CONSERVATIESTRATEGIE ..... 31
2.4.4. ONDERZOEKSVRAGEN BIJ VERVOLGONDERZOEK ..... 31

**3. INTERPRETATIE VAN DE ARCHEOLOGISCHE SITE ..... 32**

**3.1. LANDSCHAPPELIJK, HISTORISCH EN ARCHEOLOGISCH KADER ..... 32**

3.1.1. LANDSCHAPPELIJK KADER ..... 32
3.1.2. HISTORISCH KADER ..... 39
Haasdonk ..... 39
Plangebied ..... 40
3.1.3. ARCHEOLOGISCH KADER ..... 46
Steentijden ..... 47
Metaaltijden ..... 47
Romeinse periode ..... 48
Middeleeuwen ..... 49
Nieuwe en nieuwste tijd ..... 50
Onbepaalde datering ..... 51
**3.2. STRATIGRAFISCHE OPBOUW ..... 52**
3.2.1. BODEMGENESE ..... 52
3.2.2. BODEMBEWARING ..... 57
3.2.3. BODEMBEWARING EN BEWARING ARCHEOLOGISCHE SITE/ARTEFACTEN ..... 57
3.2.4. REFERENTIEBODEMS OP GEKENDE ARCHEOLOGISCHE SITES ..... 57
**3.3. BESCHRIJVING VAN DE ARCHEOLOGISCHE SITE ..... 58**
3.3.1. OUDSTE SPOREN ..... 59
3.3.2. BEWONINGSSPOREN UIT DE ROMEINSE PERIODE ..... 64
Gebouwstructuren ..... 64
Hoofdgebouwen ..... 65
Bijgebouwen ..... 98
Kuilen ..... 108
Waterputten ..... 110
Erfbegrenzing ..... 120
3.3.3. POSTMIDDELEEUWS LANDGEBRUIK ..... 130
3.3.4. SCHUTTERSPUTTEN UIT DE 18DE-19DE EEUW ..... 132
**3.4. CULTURELE EN NATUURWETENSCHAPPELIJKE VONDSTEN ..... 136**
3.4.1. AARDEWERK ..... 137
Aardewerk uit de metaaltijden ..... 138
Romeins aardewerkensemble ..... 140
Postmiddeleeuws aardewerkensemble ..... 185
3.4.2. BOTMATERIAAL ..... 186
3.4.3. BOUWKERAMIEK ..... 187
3.4.4. HOUT ..... 189
3.4.5. METAAL ..... 191
3.4.6. NATUURSTEEN ..... 194
3.4.7. PIJPAARDE ..... 199
3.4.8. NATUURWETENSCHAPPELIJK ONDERZOEK ..... 200
Palynologie ..... 200
Macrobotanie ..... 201
Dendrochronologie ..... 202
Conservatie ..... 203
**3.5. DATERING EN INTERPRETATIE ARCHEOLOGISCHE SITE ..... 205**
3.5.1. RELATIEVE DATERING AAN DE HAND VAN SPOREN EN VONDSTEN ..... 205

3.5.2. ABSOLUTE DATERING AAN DE HAND VAN NATUURWETENSCHAPPELIJKE DATERINGSTECHNIEKEN ..... 206
3.5.3. ABSOLUTE DATERING AAN DE HAND VAN HISTORISCHE BRONNEN ..... 206
3.5.4. TAFONOMISCHE OPBOUW EN FORMATIE ..... 206
**3.6. SYNTHESE ..... 207**
3.6.1. INTERPRETATIE VAN DE ARCHEOLOGISCHE SITE ..... 207
3.6.2. BELANG EN BETEKENIS VAN DE ARCHEOLOGISCHE SITE ..... 208
**3.7. BEANTWOORDING ONDERZOEKSVRAGEN EN -DOELEN ..... 209**
**3.8. SAMENVATTING GESPECIALISEERD PUBLIEK ..... 215**
**3.9. SAMENVATTING NIET-GESPECIALISEERD PUBLIEK ..... 217**
**3.10. BIBLIOGRAFIE ..... 219**
**3.11. FIGURENLIJST ..... 222**
**3.12. TABELLENLIJST ..... 231**

**4. BEWARING EN DEPONERING ..... 232**

**5. BIJLAGEN ..... 233**

**5.1. LIJST PLANNEN EN KAARTEN ..... 233**
**5.2. TEKENINGENLIJST ..... 233**
**5.3. FOTOLIJST ..... 233**
**5.4. SPORENLIJST ..... 233**
**5.5. VONDSTENLIJST ..... 233**
**5.6. STALENLIJST ..... 233**
**5.7. SKELETFORMULIEREN ..... 233**
**5.8. CONSERVATIERAPPORT ..... 233**
**5.9. RESULTATEN AARDKUNDIGE EN NATUURWETENSCHAPPELIJKE ANALYSES ..... 233**
**5.10. REFERENTIEPROFIEL ..... 233**
**5.11. DAGRAPPORTEN ..... 233**
**5.12. VELDTEKENINGEN ..... 233**

# 1. Beschrijvend gedeelte

## 1.1. Situering

Naar aanleiding van een geplande verkaveling aan het Bunderhof te Haasdonk (deelgemeente van Beveren, provincie Oost-Vlaanderen) werd een archeologisch onderzoek uitgevoerd. Het plangebied bevindt zich ten zuidwesten van de dorpskern van Haasdonk en wordt omsloten door het Bunderhof en de Boerenkrijglaan in het noorden, door de Perstraat in het oosten en door de Bergstraat in het westen. De noord-zuid georiënteerde Lyskens Brugbeek loopt quasi centraal doorheen het terrein. Het terrein was voor de aanvang van het onderzoek in gebruik als onbebouwd akkerland.

In het bureauonderzoek[1] werd opgenomen dat voor het plangebied een verhoogde trefkans gold voor zowel steentijd artefactensites als sites met grondsporen. Er werd dan ook een verder vooronderzoek geadviseerd. Het verder vooronderzoek bestond in eerste instantie uit een landschappelijk booronderzoek[2]. Gezien in bepaalde delen van het plangebied een beter bewaard bodemprofiel werd aangetroffen werd plaatselijk eveneens een verkennend archeologisch booronderzoek[3] uitgevoerd. Vervolgens kon overgegaan worden tot het proefsleuvenonderzoek[4]. Hierbij werden in het oostelijke terreindeel sporen aangetroffen uit de Romeinse periode. Er werd dan ook een opgraving geadviseerd in dit deel van het plangebied, over een oppervlakte van ca. 10.290m².

[1] Bot 2020.

[2] Ghyselbrecht 2021.

[3] Bot, Ghyselbrecht, Debouck 2021.

[4] Bot, Ghyselbrecht, Debouck 2021.

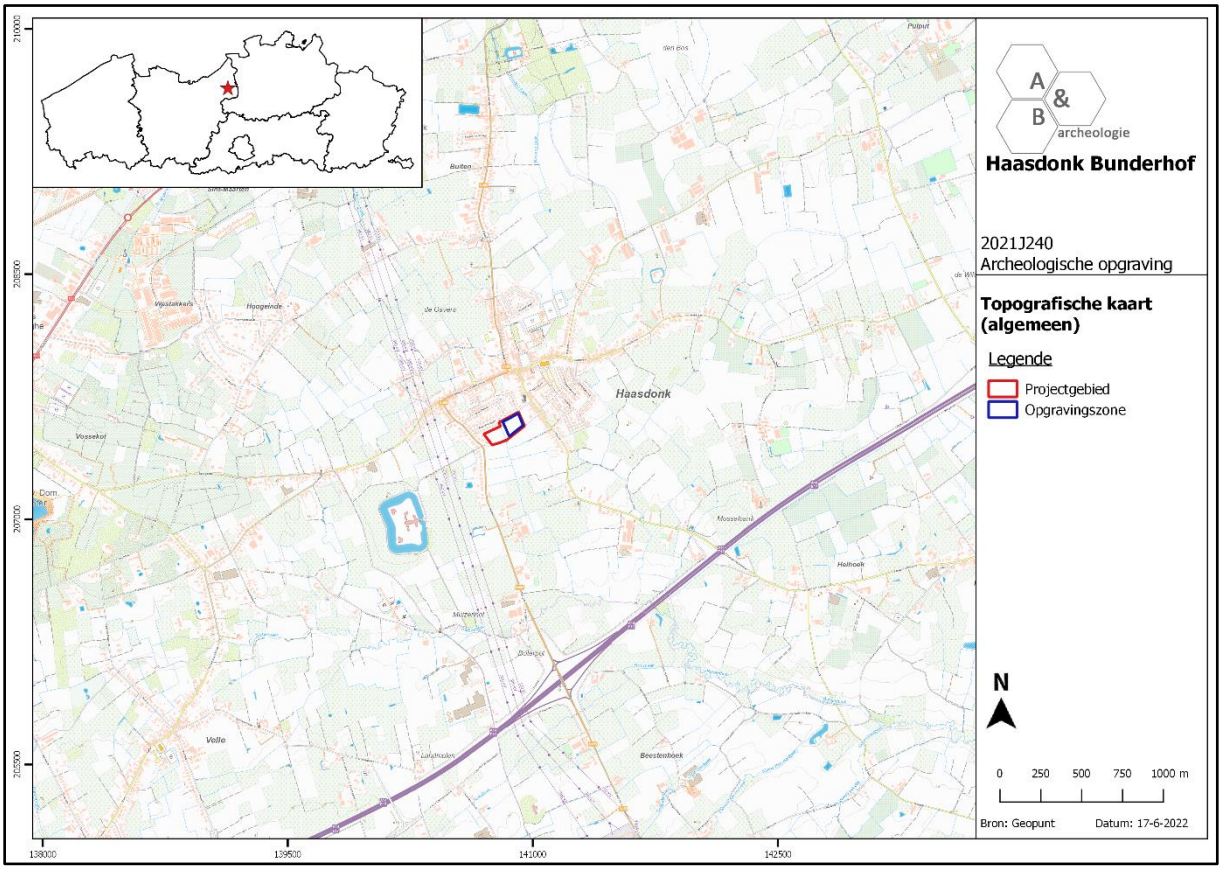


**Figuur 1 Uitsnede uit de topografische kaart met aanduiding van het projectgebied en de opgravingszone (bron: NGI).**

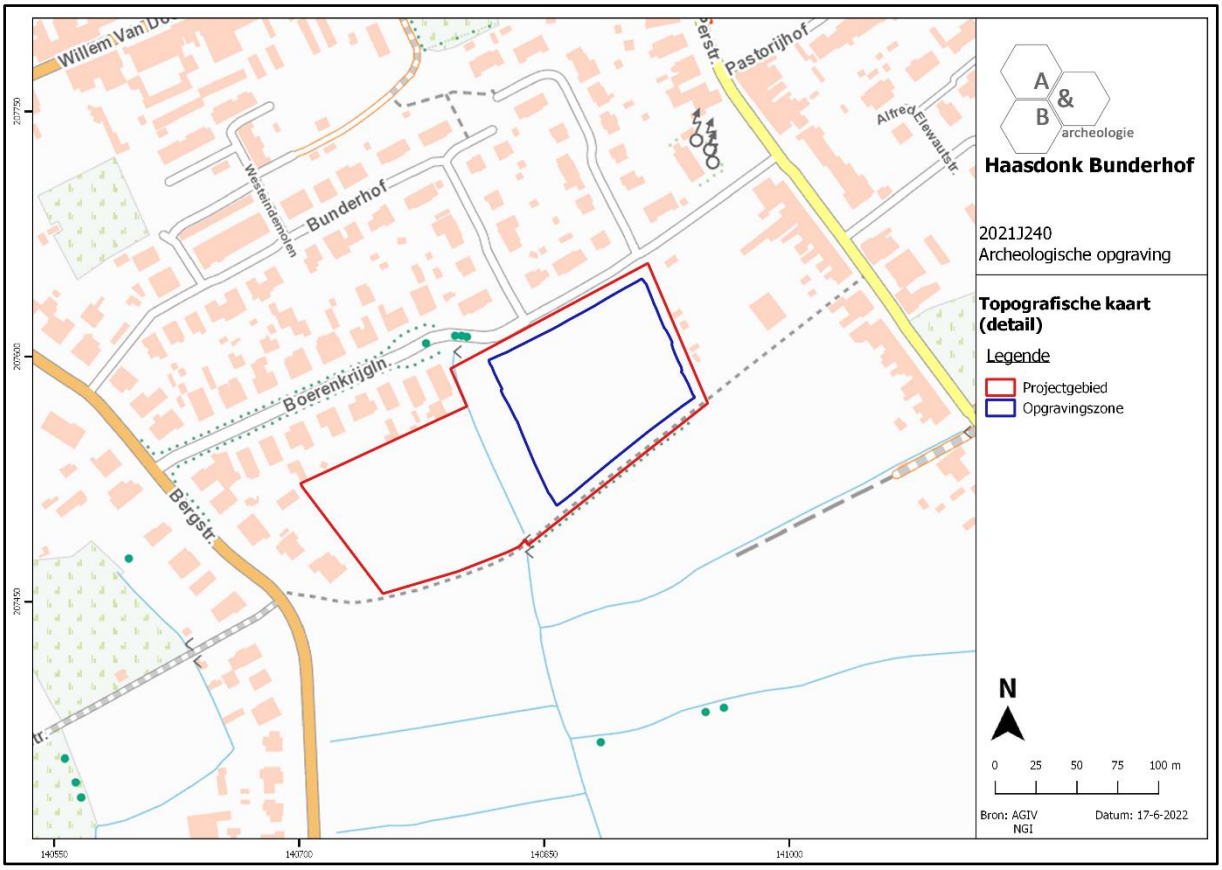


**Figuur 2 Detail van de topografische kaart met aanduiding van het projectgebied en de opgravingszone (bron: NGI).**

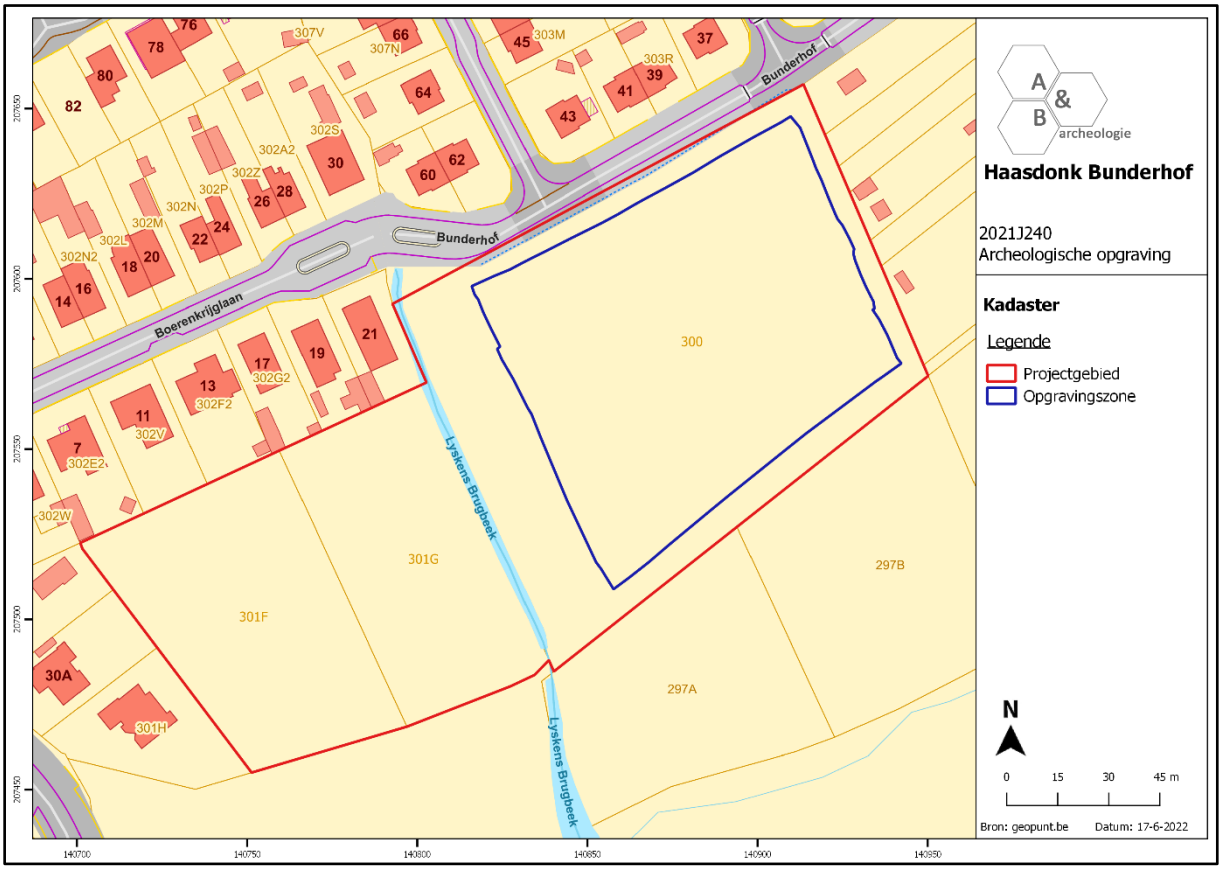


**Figuur 3 Aanduiding van het projectgebied en de opgravingszone op het kadaster (bron: geopunt.be).**




**Figuur 4 Aanduiding van het plangebied en de opgravingszone op de orthofoto van 2021 (bron: geopunt.be).**

## 1.2. Archeologische voorkennis

### 1.2.1. Samenvatting bureauonderzoek[5]

De archeologienota werd opgemaakt in het kader van een aanvraag voor het verkrijgen van een omgevingsvergunning voor het verkavelen van gronden aan het Bunderhof te Haasdonk (deelgemeente van Beveren, provincie Oost-Vlaanderen). De oppervlakte van de kadastrale percelen waarop de aanvraag betrekking had, bedroeg ca. 22.841m².

Binnen de nieuwe verkaveling zouden achttien halfopen bebouwingen, zestien gesloten bebouwingen en drie 'urban villa'-complexen met in totaal vierentwintig wooneenheden gebouwd worden. Een nieuwe wegenis, die aansluit bij het bestaande Bunderhof, zou toegang verschaffen tot de verkaveling. In de zuidwestelijke hoek van het terrein werd een wadi voorzien. Daarnaast zou de Lyskens Brugbeek verbreed worden. De werken zouden een grote impact hebben op het bodemarchief.

Op basis van historische kaarten vanaf het einde van de 18de eeuw en luchtfoto's vanaf de late 20ste eeuw kon gesteld worden dat het plangebied sinds het einde van de 18de eeuw tot op heden in gebruik is geweest als onbebouwd akkerland. Er was vermoedelijk dan ook geen sprake van grootschalige verstoringen. In de late middeleeuwen werden twee bolle akkers opgeworpen binnen het plangebied, waaronder archeologisch erfgoed mogelijk werd afgedekt en aldus een gunstige bewaring kon kennen.

Landschappelijk gezien kent het projectgebied een aantrekkelijke ligging voor zowel pre-agrarische als sedentaire gemeenschappen. Het bevindt zich op een verhevenheid in het landschap, vlak naast een beekvallei. Een dergelijke landschappelijke ligging in een gradiëntzone garandeert de aanwezigheid van drinkwater en diverse voedingsbronnen. Ook bodemkundig zouden paleobodems aanwezig kunnen zijn waarin mogelijk steentijdsites bewaard zijn. De bodemgesteldheid van het plangebied geeft daarnaast aan dat de gronden geschikt zijn voor landbouw, waardoor ze ook voor landbouwgemeenschappen vanaf het neolithicum interessant geweest kunnen zijn.

Het archeologisch kader toonde aan dat de omgeving van het projectgebied reeds bezocht werd in de steentijden. Uit deze periode dateren verschillende lithische vondsten uit zowel veldprospecties als uit gravend archeologisch onderzoek (losse vondsten). Veldprospecties leverden ook reeds vondstmateriaal uit de Romeinse periode. Daarnaast werd bij een opgraving meteen ten noorden van het terrein een tweeschepige, noordwest-zuidoost georiënteerde gebouwstructuur met diepe nokstaanders aangetroffen. De datering van de structuur bleef echter onbepaald. In de ruimere omgeving werden daarnaast reeds graven uit de bronstijd en gracht- en greppelsegmenten uit de Romeinse periode geregistreerd.

Op basis van deze gegevens werd een verhoogde archeologische verwachting toegeschreven aan het plangebied, zowel voor steentijd artefactensites als voor sites met grondsporen. Er werd dan ook een verder vooronderzoek geadviseerd in de vorm van een landschappelijk booronderzoek (eventueel gevolgd door een verkennend en waarderend booronderzoek en een proefputtenonderzoek) en een proefsleuvenonderzoek.

[5] Bot 2020.

### 1.2.2. Samenvatting archeologisch vooronderzoek zonder ingreep in de bodem door middel van landschappelijke boringen[6]

Tijdens het landschappelijk bodemonderzoek werden verspreid over het volledige plangebied 11 boringen uitgevoerd. Hierbij werden voornamelijk AC-bodemprofielen gedocumenteerd. Ter hoogte van BP5, gesitueerd in het zuidoosten van het plangebied, werd daarnaast een ijzeraanrijkingshorizont aangeboord, terwijl ter hoogte van BP9 en BP10, in het centrale zuidelijke deel van het terrein, een beginnende humusuitloging en -aanrijking werd vastgesteld. In BP3, BP4, BP7 en BP8 werd een dikkere bouwvoor opgemerkt die verklaard kon worden door de ontwikkeling van het terrein als bolle akker of door occasioneel diepere landwerking. Het landgebruik als akker verklaarde eveneens de slechts plaatselijke bewaring van bodemontwikkelingshorizonten. Deze werden over het grootste deel van het terrein verploegd en vervolgens gehomogeniseerd in de bouwvoor.

De bodem bestond over het grootste deel van het terrein uit een lemig zand. Ter hoogte van BP3, BP4, BP8 en BP11 werd naar onderen toe echter eerder zandleem vastgesteld. In BP1 en BP2 werd uitsluitend zandleem geattesteerd. Het gaat vermoedelijk om eolische sedimenten afgezet gedurende het Weichseliaan. Het textuurverschil kon daarbij mogelijk verklaard worden door een variërende windkracht en/of een wisselende bronlocatie.

Het archeologisch relevante niveau situeert zich meteen onder de bouwvoor, op een diepte van ca. 35 à 75cm onder het huidige maaiveldniveau. De E/B-horizont bevond zich tussen ca. 50 en 75cm onder het huidige maaiveldniveau.

Gezien ter hoogte van BP9 en BP10 een beter bewaarde bodem werd aangeboord, konden hier eventueel resten van een in situ bewaarde steentijd artefactensite aanwezig zijn. Er werd dan ook een verder verkennend archeologisch booronderzoek uitgevoerd in de zone rondom deze boorpunten.

In het overige deel van het plangebied is deze verwachting afwezig. Wel konden nog sites met grondsporen bewaard zijn meteen onder de bouwvoor. Deze konden worden opgespoord door middel van een proefsleuvenonderzoek.

[6] Ghyselbrecht 2021.

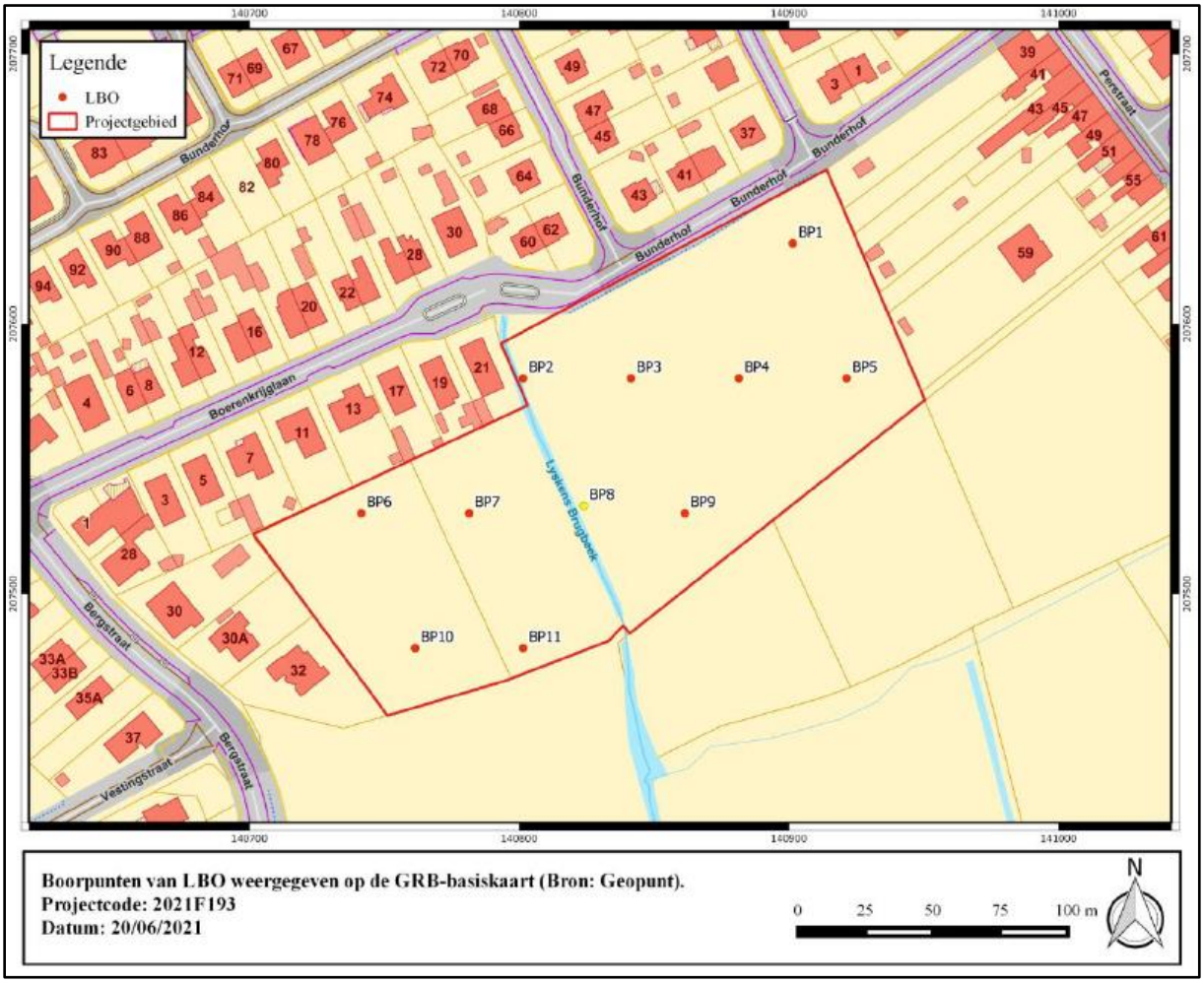


**Figuur 5 Boorplan van het landschappelijk bodemonderzoek, geprojecteerd op het GRB (bron: Ghyselbrecht 2021, 9, fig. 2).**



**Figuur 6 Overzichtsfoto van BP1 met A-C bodemprofiel (bron: Ghyselbrecht 2021, 13, fig. 6).**



**Figuur 7 Overzichtsfoto van BP5 met A-Bs-C bodemprofiel (bron: Ghyselbrecht 2021, 13, fig. 8).**



**Figuur 8 Overzichtsfoto van BP9 met A-E/B-C bodemprofiel (bron: Ghyselbrecht 2021, 16, fig. 15).**

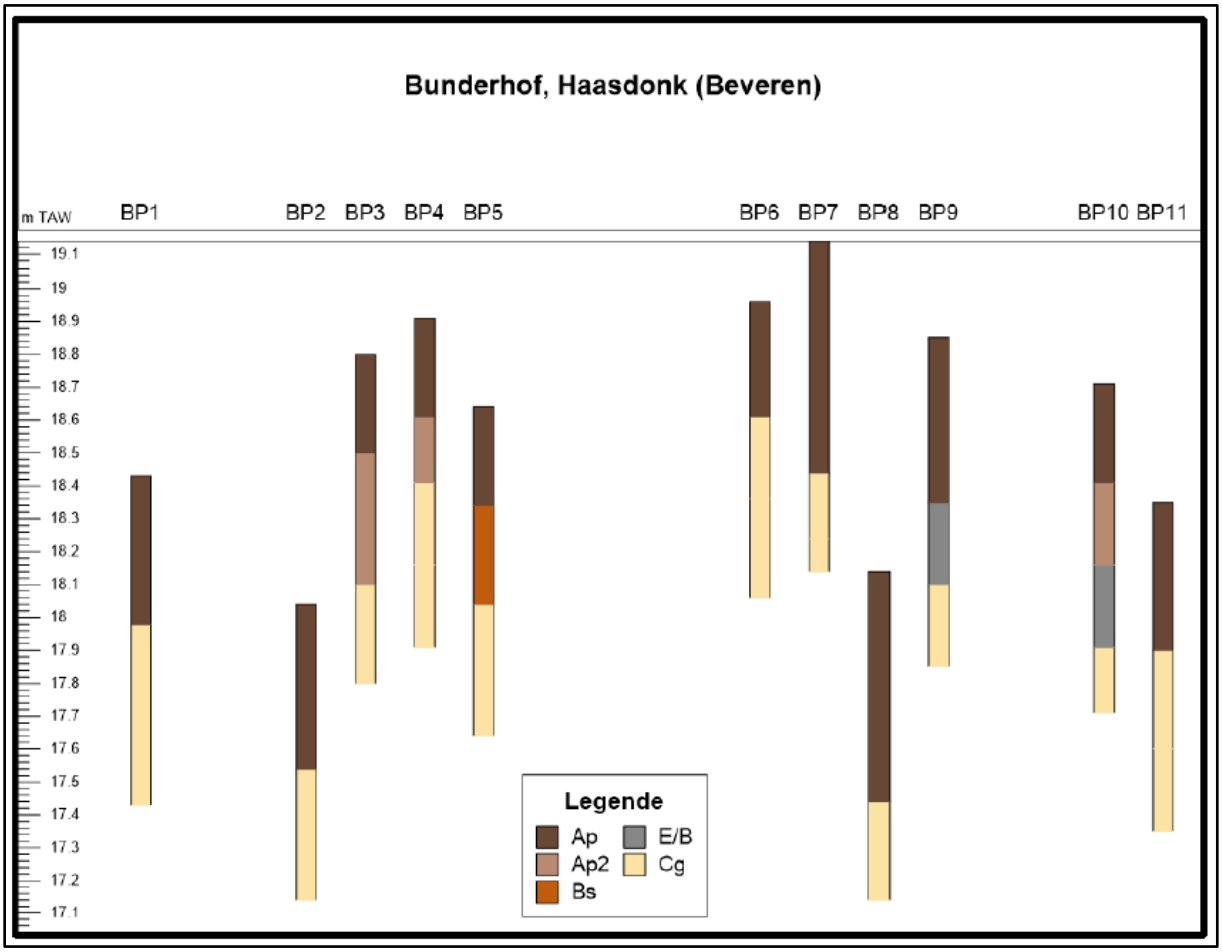


**Figuur 9 Visualisatie van de boorprofielen (bron: Ghyselbrecht 2021, 26).**

### 1.2.3. Samenvatting archeologisch vooronderzoek met ingreep in de bodem door middel van verkennende boringen[7]

Tijdens het verkennend archeologisch booronderzoek werden in totaal 32 van de voorziene 56 boringen uitgevoerd in de zone waarbij tijdens het landschappelijk booronderzoek een beter bewaarde bodemsequentie werd aangetroffen.

De beginnende humusuitloging en -aanrijking die bij het landschappelijk booronderzoek werd vastgesteld ter hoogte van BP9 en BP10 werd bij het verkennend archeologisch booronderzoek enkel geattesteerd ter hoogte van VAB3, VAB4 en VAB8, gesitueerd in het uiterste zuidwesten van het plangebied. Onder het ca. 55 à 60cm dikke teelaardepakket werd in deze boorprofielen een ca. 10 à 20cm dikke humusuitlogings- en aanrijkingshorizont aangetroffen. De overige bodemprofielen vertoonden geen bodemontwikkeling. De bouwvoor bevond zich hierbij steeds op de onverstoorde moederbodem. Op enkele plaatsen werd tussenin een vermengde AC-horizont vastgesteld.

De opgeboorde sedimenten uit de beter bewaarde boorkolommen VAB3, VAB4 en VAB8 werden ingezameld en uitgezeefd ter controle op steentijd arte- en ecofacten. Hierbij werden echter geen archeologisch relevante vondsten aangetroffen. Het zeefresidu bevatte voornamelijk plantaardig materiaal, houtskoolfragmenten en enkele ijzerconcreties. Er werden aldus geen indicaties aangetroffen voor menselijke activiteiten uit de steentijden, waardoor geen verder booronderzoek/proefputtenonderzoek nodig was. Bijgevolg kon meteen overgegaan worden naar het proefsleuvenonderzoek.

[7] Bot, Ghyselbrecht, Debouck 2021.

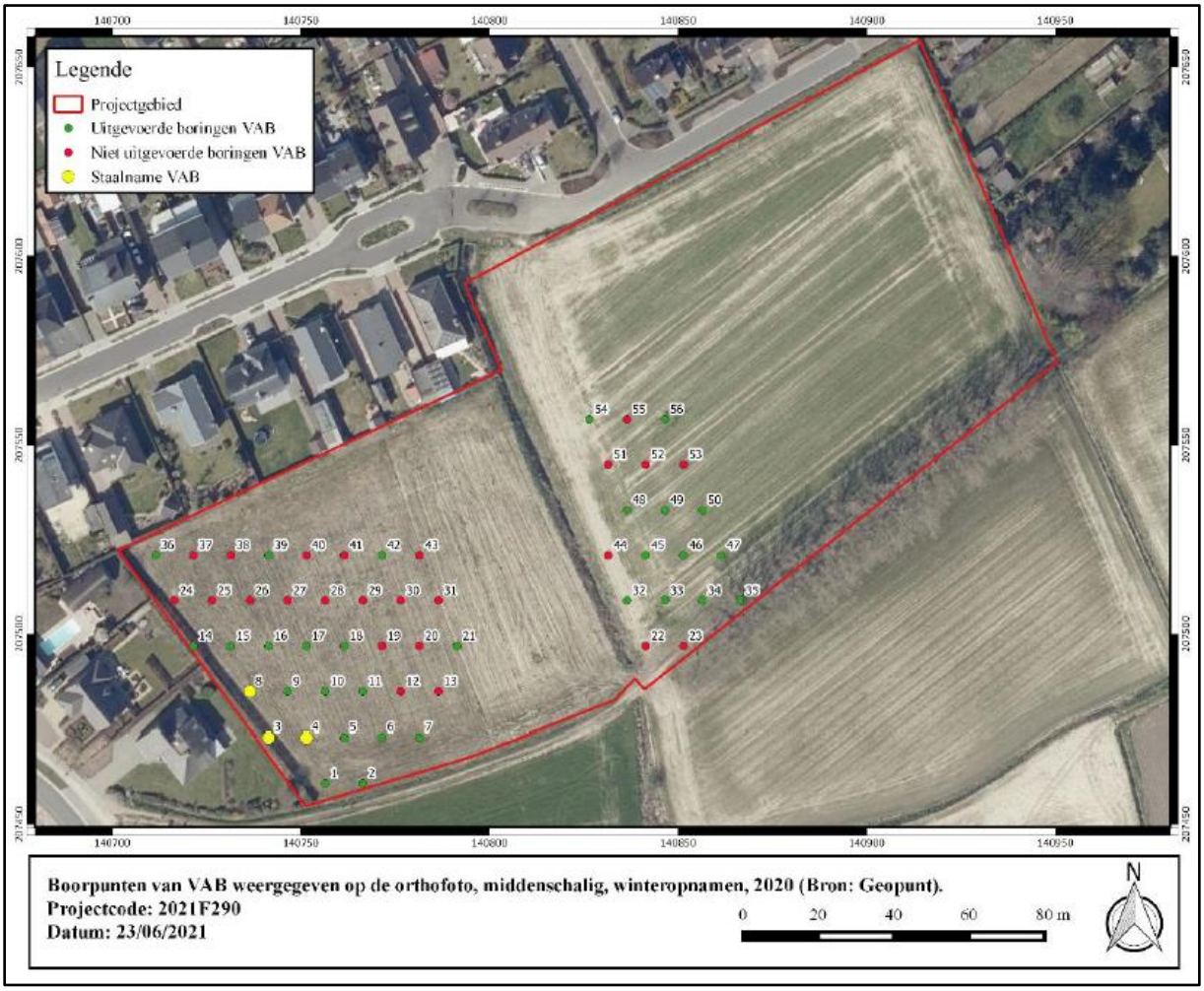


**Figuur 10 Boorplan van het verkennend archeologisch booronderzoek, geprojecteerd op de orthofoto van 2020 (bron: Bot, Ghyselbrecht, Debouck 2021, 40, fig. 27).**



**Figuur 11 Overzichtsfoto van VAB8 met A-E/B-C bodemprofiel (bron: Bot, Ghyselbrecht, Debouck 2021, 41, fig. 28).**

### 1.2.4. Samenvatting archeologisch vooronderzoek met ingreep in de bodem door middel van proefsleuven[8]

Het bureauonderzoek gaf aan dat er zich binnen de grenzen van het plangebied twee bolle akkers situeerden. Dit werd bevestigd tijdens het proefsleuvenonderzoek waarbij in verschillende profielen pakketten werden geattesteerd die in verband te brengen zijn met de aanleg/ingebruikname van de bolle akkers. Onder deze pakketten werd nog een oude ploeglaag vastgesteld waarbinnen enkele aardewerkfragmenten werden aangetroffen die de laag dateren in de metaaltijden/Romeinse periode. Deze laag werd in het landschappelijk booronderzoek geïnterpreteerd als aanrijkingshorizont.

Naast sporen van een oud maaiveldniveau en bolle akkers werden bij het proefsleuvenonderzoek sporen van een Romeins erf aangetroffen in het oostelijke deel van het plangebied. Het erf wordt vermoedelijk afgebakend door enkele grachten. Binnen het erf werd onder meer een vermoedelijke potstalwoning gedocumenteerd. Enkele kleinere paalkuilen behoren vermoedelijk eveneens tot (een) houten structu(u)r(en). Verder werd net buiten de omgrachting een waterkuil of waterput aangesneden. Gezien de aanwezigheid van deze sporen bestaat een groot potentieel op kenniswinst waardoor een verder archeologisch onderzoek nodig is in dit deel van het plangebied.

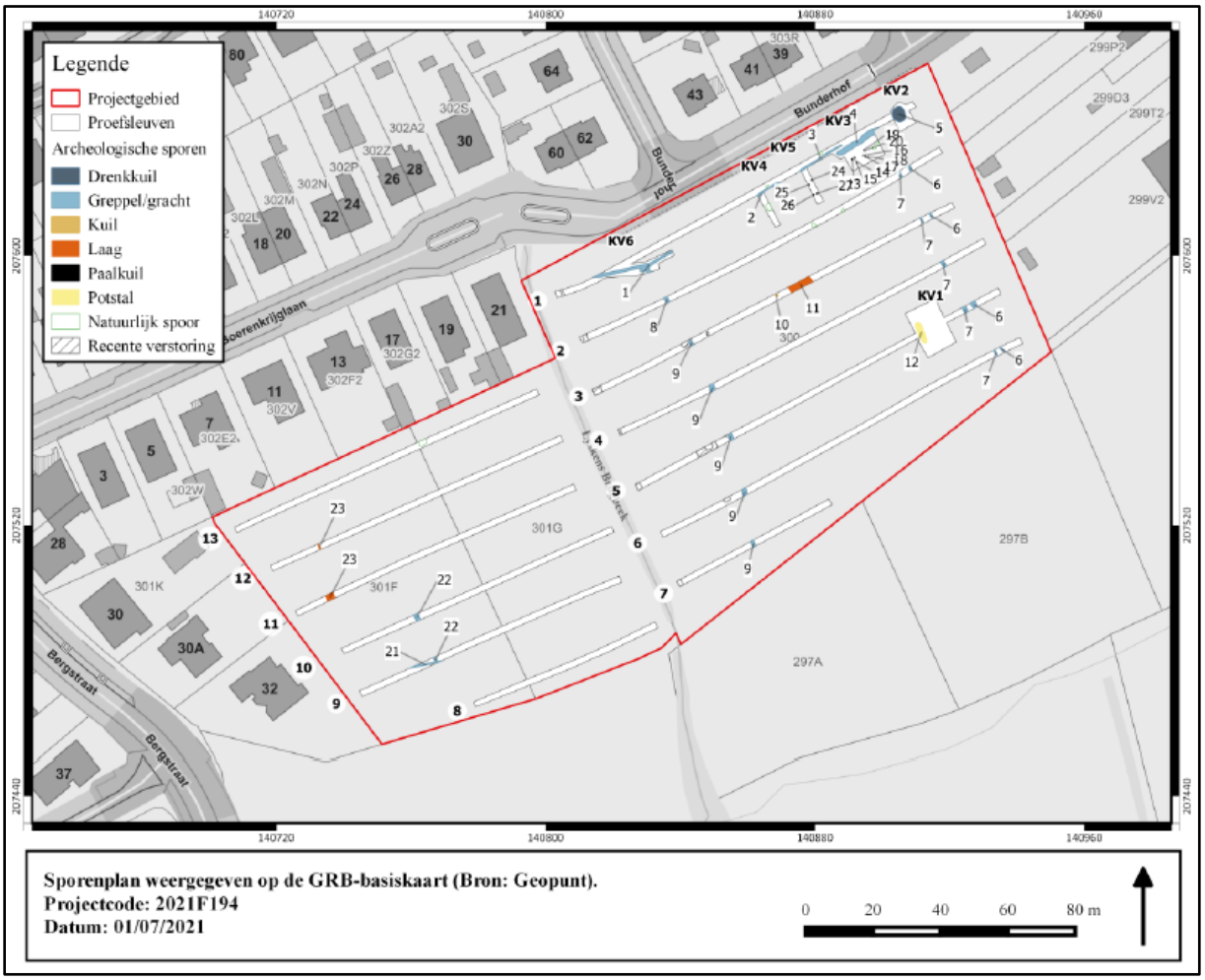


**Figuur 12 Allesporenkaart van het proefsleuvenonderzoek (bron: Bot, Ghyselbrecht, Debouck 2021, 58, fig. 48).**

[8] Bot, Ghyselbrecht, Debouck 2021.

## 1.3. Onderzoeksopdracht

### 1.3.1. Vraagstelling met betrekking tot de archeologische site

In het programma van maatregelen bij de nota[9] waren volgende niet limitatieve vraagstellingen opgenomen:

- Met betrekking tot het landschappelijk en bodemkundig kader:
  - Wat is de relatie tussen de aangetroffen resten, de vastgestelde stratigrafie, de bodemgesteldheid en het landschap (geomorfologie en reliëf)?
  - Wat is de geologische context van de aangetroffen archeologische resten?
  - Wat is de relatie tussen de landschappelijke ligging (geomorfologie en reliëf) en de conservering van de archeologische resten?

- Met betrekking tot de bewoningssporen algemeen:
  - Wat is de aard, datering en ruimtelijke samenhang van deze sporen?
  - In hoeverre kunnen er gebouwplattegronden worden herkend en kunnen er uitspraken gedaan worden met betrekking tot de typen plattegronden en functionele en constructieve aspecten van de gebouwen?
  - Zijn er aanwijzingen voor interne organisatie binnen de gebouwen?
  - Welke bijdragen en nieuwe inzichten leveren de specialistische onderzoeken van de verschillende materiaalcategorieën t.a.v. de bestaande kennis over de bewoning en economische activiteiten, het gebruik van het landschap en de natuurlijke vegetatie, de opbouw van de huizen en de aanpalende erven, het gebruik en herkomst van bouwmaterialen en brandstof, de bestaanseconomie en de culturele achtergronden van de bewoners?

- Met betrekking tot ambachtelijke activiteiten:
  - Worden resten gevonden van ambachtelijke activiteiten binnen het plangebied?
  - Hoe uiten deze activiteiten zich in het sporenbestand?

- Met betrekking tot de materiële cultuur?
  - Wat is de aard en datering van het vondstmateriaal?
  - Wat is de conserveringsgraad van de verschillende materiaalcategorieën (inclusief aanwezig archeobotanisch en archeozoölogisch materiaal)? Zijn er verschillen op te merken tussen de verschillende opgravingszones?
  - Levert het vondstmateriaal nieuwe inzichten inzake ontstaans- en bewoningsgeschiedenis van de site?
  - Is aan het vondstmateriaal informatie te ontlenen over de voormalige bewoners/gebruikers van de bebouwing en hun eventueel uitgevoerde activiteit of ambacht?

[9] Bot 2021, 12-13.

- Is op grond van deze informatie uitspraak te doen over de maatschappelijke status van de bewoners?
- Wat kan er op basis van het organisch materiaal gezegd worden over de functionele indeling, het voedselpatroon en de bestaanseconomie van deze bewoning?

- Algemene onderzoeksvragen:
  - Hoe kaderen de resultaten van dit onderzoek binnen de kennis van de bewoningsgeschiedenis in het Waasland?

### 1.3.2. Randvoorwaarden

Het onderzoek kon uitgevoerd worden onder normale omstandigheden. Gezien de ruime oppervlakte van de opgravingszone werd deze in vier afzonderlijke werkputten ingedeeld en opgegraven. Indien een structuur aangetroffen werd, werd de werkput plaatselijk uitgebreid of werd de werkput deels opengelaten tot de naastgelegen opgravingsstrook aangelegd werd. Op deze manier werden structuren steeds in hun geheel blootgelegd. De aangetroffen waterputten werden onderzocht na de installatie van bronbemaling.

### 1.3.3. Beschrijving van de geplande werken

Binnen het plangebied wordt een verkaveling gepland waarbij zowel halfopen (18) als gesloten (16) bebouwingen zullen worden opgericht. Daarnaast worden in het zuidoostelijke deel van het terrein drie meergezinswoningen (‘urban villa’s’) met 24 wooneenheden ingericht. Onder deze urban villa’s wordt een ondergrondse parkeergarage voorzien. Binnen de nieuwe verkaveling zal eveneens een nieuwe wegenis worden aangelegd die in het noorden aansluit op het Bunderhof. In de zuidwestelijke hoek van het terrein wordt een wadi voorzien. Daarnaast zal ook de Lyskens Brugbeek verbreed worden.

De geplande werken zullen aldus een grote impact hebben op het bodemarchief: het bouwrijp maken van het terrein, de funderings- en rioleringswerken, de aanleg van afwateringsvoorzieningen en andere nutsleidingen, het uitgraven van de wadi en het verbreden van de bestaande beek, de bouw van de nieuwe woningen, de aanleg van tuin- en groenzones etc. Ook het werfverkeer zal een invloed uitoefenen op de bodem binnen het plangebied. Er kan dan ook uitgegaan worden van een integrale verstoring van het aanwezige archeologisch erfgoed.



**Figuur 13 Uitsnede uit het ontwerpplan (bron: Bot 2020, 9, fig. 6).**

## 1.4. Werkwijze en strategie

### 1.4.1. Opgravingsmethode

Op basis van het bureauonderzoek en het proefsleuvenonderzoek werd in het programma van maatregelen van de nota een opgraving opgelegd over een deel van het projectgebied. Het onderzoek dient uitgevoerd te worden volgens de bepalingen in de Code van Goede Praktijk en de voorwaarden opgenomen in het programma van maatregelen horende bij de nota. De erkende archeoloog kan enkel mits gefundeerde motivatie afwijken van sommige van deze bepalingen en voorwaarden.

De advieszone voor verder onderzoek omvatte het oostelijke gedeelte van het projectgebied en had een oppervlakte van ca. 10.290m². Tijdens het proefsleuvenonderzoek werden verspreid over deze zone grachten/greppels, paalkuilen, een potstal, een waterput of waterkuil en een oud maaiveld- of ploeglaagniveau aangetroffen. De sporen lijken te behoren tot een Romeins erf dat relatief goed bewaard is gebleven onder de huidige bolle akker.

Het onderzoek werd uitgevoerd conform de Code van Goede Praktijk. De opmetingen werden handmatig uitgevoerd waarbij het meetsysteem opgemeten werd met een GPS-aangestuurd systeem met precisie van 1cm. De teelaarde, het aangelegde vlak, de sporen en de storten werden onderzocht met een metaaldetector van het type XP Deus. Dit leverde enkele relevante archeologische metaalvondsten op. De opgravingszone werd ingedeeld en aangelegd in vier werkputten met

noordoost-zuidwest oriëntatie. Werkput 1 vormt daarbij de noordelijke strook van de adviezone, werkput 2 bevindt zich in het zuiden terwijl werkput 3 en 4 respectievelijk de centrale noordelijke en centrale zuidelijke strook omvatten. Het archeologisch vlak werd opgeschoond. Alle sporen, 443 in totaal, kregen een uniek nummer, werden beschreven en geregistreerd via foto's en opmetingen. De grondsporen werden geregistreerd, gecoupeerd en onderzocht. De foto's werden genomen met een camera van het merk Nikon Coolpix W300. Er werden tijdens het onderzoek 192 inventarisnummers uitgedeeld aan vondstmateriaal. Daarnaast werden nog 35 inventarisnummers uitgedeeld aan stalen, waaronder grondstalen, houtstalen, houtskoolmonsters, pollenmonsters en stalen verbrand botmateriaal. Er werden vijf profielen geplaatst om de bodemopbouw te omschrijven.

Het archeologische vlak werd aangelegd op één archeologisch niveau, meer bepaald in de top van de C-horizont. Deze bevond zich op ca. 40 à 70cm onder het huidige maaiveldniveau.

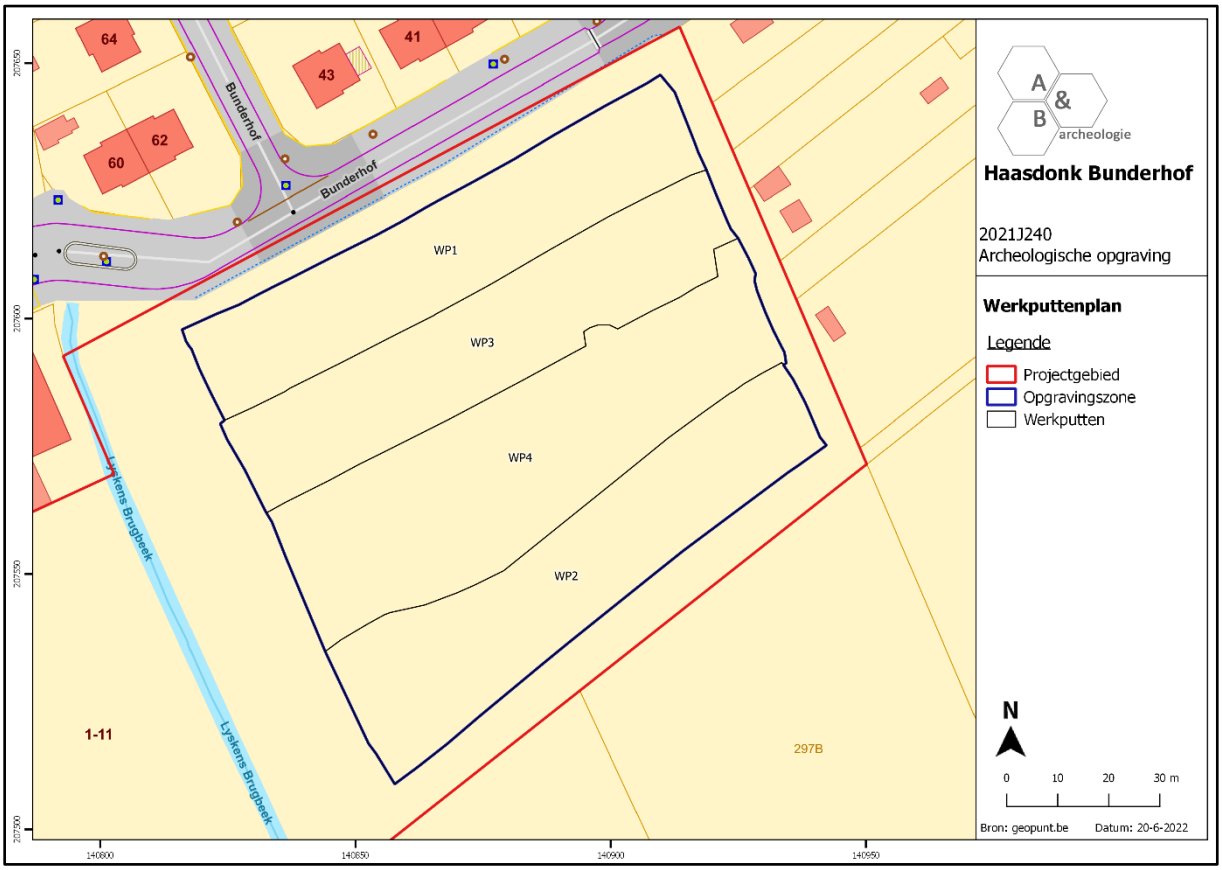


**Figuur 14 Werkputtenplan, geprojecteerd op het GRB (bron: geopunt.be).**



**Figuur 15 Aanleg en opschaven van het archeologisch vlak.**



**Figuur 16 Opmeten van de grondsporen en het archeologisch vlak.**



**Figuur 17 Metaaldetectie ter hoogte van het archeologisch vlak en de grondsporen.**



**Figuur 18 Couperen van de archeologische sporen.**

### 1.4.2. Organisatie van de opgraving

Het onderzoek werd uitgevoerd van maandag 8 november 2021 tot en met dinsdag 7 december 2021. De waterhoudende structuren S4 en S36 werden na de installatie van bronbemaling onderzocht op dinsdag 22 februari 2022. Het kraanwerk werd uitgevoerd door Steven Antheunis (SA grondwerken). Maarten Bracke trad op als erkend archeoloog en veldwerkleider. Bert Acke, Sander Debrabandere, Paulien Fonteyn en Gwendy Wyns vulden het team van archeologen aan. De opmetingen werden uitgevoerd door archeologen Maarten Bracke, Sander Debrabandere en Paulien Fonteyn. Deze gegevens werden nadien verwerkt tot bruikbaar kaartmateriaal door erkend archeoloog Paulien Fonteyn.

Op 30 maart 2022 werd het archeologierapport ingediend bij Onroerend Erfgoed. Het eindverslag werd conform de Code van Goede Praktijk versie 4.0 opgemaakt door erkend archeoloog en veldwerkleider Maarten Bracke, erkend archeoloog Paulien Fonteyn en assistent-archeologen Bert Acke en Gwendy Wyns.

Na afronding van de opgraving en het eindverslag zal het archeologisch ensemble overgedragen worden aan de initiatiefnemer.

### 1.4.3. Relevant gebruikt materiaal

Het vlak werd aangelegd door een 21-tons kraan met een gladde, platte graafbak. Het vlak, de sporen, de hoogtes, … werden ingemeten met een GPS-toestel van het merk GeoMax. De foto’s werden genomen met een camera van het merk Nikon Coolpix W300. Metaaldetectie werd uitgevoerd met een motion detector van het merk XP Deus met 21cm zoekschijf. Verder werd gebruik gemaakt van klein opgravingsmateriaal zoals schop, truweel, vouwmeters, schaallat, vondstzakken, etc.

### 1.4.4. Afwijkingen strategie ten opzichte van het programma van maatregelen

Er werd niet afgeweken van het programma van maatregelen bij de nota van het proefsleuvenonderzoek.

### 1.4.5. Selectiekeuze vondsten

Er werd geen selectie doorgevoerd betreffende de inzameling van vondstmateriaal. Alle aangetroffen vondsten werden ingezameld en voorzien van een vondstenkaartje.

### 1.4.6. Selectiekeuze staalname

Tijdens de opgraving werden staalnames uitgevoerd. De staalname gebeurde om de vooropgestelde onderzoeksvragen te beantwoorden, maar was afhankelijk van de aangetroffen sporen en structuren en de mogelijkheid tot het nemen van een zinvol staal.

### 1.4.7. Inbreng specialisten

Het paleo-ecologisch onderzoek (palynologie en macrorestenonderzoek) werd uitgevoerd door Luc Allemeersch en Annelies Storme (Ruben Willaert NV), het dendrochronologisch onderzoek werd uitgevoerd door Sjoerd van Daalen (Van Daalen Dendrochronologie) en de archeologische conservaties werden verzorgd door Ansje Cools (Ansje Cools Conservatie). Het vondstmateriaal werd samen met Sofie Scheltjens bekeken en gedetermineerd.

### 1.4.8. Algemene wetenschappelijke advisering

Niet van toepassing

# 2. Assessmentrapport

## 2.1. Gehanteerde methoden, technieken en criteria

Alle sporen, vondsten en stalen zijn beschreven en geregistreerd zoals omschreven in de Code van Goede Praktijk. Op basis hiervan werd een gedegen assessment van de vondsten, stalen, conservatie, sporen, spoorcombinaties, archeologische structuren en de site in zijn geheel uitgevoerd door de erkend archeoloog, veldwerkleider, de assistent-archeologen en de natuurwetenschappers. De diverse methoden, technieken en criteria worden in onderhavige deelhoofdstukken verder omschreven.

## 2.2. Observaties en registraties

### 2.2.1. Assessment van de vondsten

In totaal werden tijdens de opgraving 192 inventarisnummers uitgedeeld aan vondsten aangetroffen in de archeologische sporen en bij de aanleg van de werkputten (inv. 1 t.e.m. 192). Daarnaast werden tijdens het vooronderzoek reeds 4 inventarisnummers uitgedeeld aan vondsten, ingezameld binnen de opgravingszone (inv. PS1 t.e.m. PS3 en PS5). De vondsten van de opgraving en het vooronderzoek worden hier samen beschouwd. Het vondstmateriaal kan onderverdeeld worden in aardewerk, botmateriaal, bouwkeramiek, hout, metaal, natuursteen en pijpaarde. Het materiaal dateert grotendeels uit de Romeinse periode. Daarnaast werden een silexfragment uit de steentijden en enkele vondsten uit de postmiddeleeuwen tot nieuwe tijd ingezameld.

Het vondstmateriaal wordt verder besproken in hoofdstuk 3.4.

| Vondstcategorie | Aantal (n) | Gewicht (g) |
|---|---|---|
| Aardewerk | 1.080 | 27.758 |
| Botmateriaal | 18 | 30 |
| Bouwkeramiek | 214 | 82.290 |
| Hout | 20 | onbepaald |
| Metaal | 7 | 53 |
| Natuursteen | 74 | 81.263 |
| Pijpaarde | 1 | 3 |
| **TOTAAL** | **1.414** | **191.397** |

**Tabel 1 Overzicht van de vondstcategorieën in aantallen en gewicht.**

### 2.2.2. Assessment van de stalen

Tijdens de opgraving werden in totaal 35 inventarisnummers uitgedeeld aan stalen (inv. 1 t.e.m. 35), waaronder 20 houtskoolmonsters (inv. 1 t.e.m. 7, 9 t.e.m. 12, 14, 16 t.e.m. 23), 3 monsters verbrand botmateriaal (inv. 8, 13 en 15), 4 pollenmonsters (inv. 24 t.e.m. 27), 1 monster met stalen van houten planken (inv. 28) en 7 grondstalen (inv. 29 t.e.m. 35).

Om een beter zicht te krijgen op de vegetatie rondom het plangebied in de Romeinse periode en het landgebruik door de mens wordt geopteerd een palynologisch en macrobotanisch onderzoek uit te voeren op waterputten S4 en S36. Daarnaast zullen de houten planken van waterput S4 eveneens gedateerd worden via dendrochronologisch onderzoek. Op die manier kan de structuur beter geplaatst worden in de tijd.

| Categorie | Aantal |
|---|---|
| Grondstalen | 7 |
| Hout | 1 |
| Houtskool | 20 |
| Pollenmonsters | 4 |
| Verbrand bot | 3 |

**Tabel 2 Overzicht van de ingezamelde stalen.**

| Staalnummer | Spoor | Laag | Structuur | Doel |
|---|---|---|---|---|
| 1 | 125 | 3 | STR1 | $^{14}C$ |
| 2 | 127 | 1 | STR1 | $^{14}C$ |
| 3 | 127 | 2 | STR1 | $^{14}C$ |
| 4 | 132 | 1 | STR1 | $^{14}C$ |
| 5 | 135 | 3 | STR1 | $^{14}C$ |
| 6 | 158 | 1 | STR2 | $^{14}C$ |
| 7 | 163 | 1 | STR2 | $^{14}C$ |
| 8 | 177 | 1 | Natuurlijk? | $^{14}C$ |
| 9 | 185 | 1 | STR3 | $^{14}C$ |
| 10 | 187 | 1 | STR3 | $^{14}C$ |
| 11 | 208 | 1 | STR2 | $^{14}C$ |
| 12 | 222 | 1 | STR4 | $^{14}C$ |
| 13 | 224 | 1 | STR5 (potstal) | $^{14}C$ |
| 14 | 226 | 1 | STR5 | $^{14}C$ |
| 15 | 234 | 1 | Greppel | $^{14}C$ |
| 16 | 234 | 1 | Greppel | $^{14}C$ |
| 17 | 262 | 2-3 | STR6 | $^{14}C$ |
| 18 | 304 | 4 | STR5 | $^{14}C$ |
| 19 | 306 | 2 | STR5 | $^{14}C$ |
| 20 | 312 | / | STR5 | $^{14}C$ |
| 21 | 324 | 2 | STR5 | $^{14}C$ |
| 22 | 342 | 1 | STR4 | $^{14}C$ |
| 23 | 377 | 2 | STR8 | $^{14}C$ |
| 24 | 4 | 6 | Waterput | Palynologie |
| 25 | 4 | 7 | Waterput | Palynologie |
| 26 | 4 | 8-9 | Waterput | Palynologie |
| 27 | 36 | 4 | Waterput | Palynologie |
| 28 | 4 | 5 | Waterput | Dendrochronologie |
| 29 | 4 | 6 | Waterput | Macrobotanie |
| 30 | 4 | 7 | Waterput | Macrobotanie |
| 31 | 4 | 8 | Waterput | Macrobotanie |
| 32 | 36 | 4 | Waterput | Macrobotanie |
| 33 | 224 | 1 | STR5 | Macrobotanie |
| 34 | 300 | 1 | STR5 | Macrobotanie |
| 35 | 423 | 1 | STR6 | Macrobotanie |

**Tabel 3 Detail van de ingezamelde stalen met aanduiding van de stalen die geselecteerd werden voor natuurwetenschappelijk onderzoek (grijs).**

| Onderzoek | Waardering | Analyse |
|---|---|---|
| Pollenonderzoek | 2 | 0 |
| Macrorestenonderzoek | 2 | 0 |
| Dendrochronologie | 1 (10 planken) | 1 (10 planken) |

**Tabel 4 Aantallen per wetenschappelijk onderzoek.**

### 2.2.3. Conservatie-assessment

Drie metalen voorwerpen werden geselecteerd voor actieve conservatie. Het gaat om twee munten, aangetroffen in archeologische sporen, en om een knoop die werd ingezameld als losse vondst. Verder vereist het vondstmateriaal geen specifieke conservatie voor een gedegen langdurige bewaring in een depot, conform de Code van Goede Praktijk. Het vondstmateriaal werd degelijk verpakt om verder verval en breuken te voorkomen (preventieve conservatie).

### 2.2.4. Assessment van de sporen, spoorcombinaties en archeologische structuren

Tijdens het onderzoek werden 443 spoornummers uitgedeeld aan grondsporen. Recente en natuurlijke sporen werden als dusdanig opgemeten en kregen geen afzonderlijk spoornummer. De aangetroffen sporen kunnen onderverdeeld worden in greppels, kuilen, natuurlijke sporen, paalkuilen, potstallen, schuttersputten en waterputten.

De sporen en structuren worden verder behandeld in hoofdstuk 3.3.

| Categorie | Aantal |
|---|---|
| Greppelsegmenten | 22 |
| Kuilen | 21 |
| Natuurlijke sporen | 34 |
| Paalkuilen | 353 |
| Potstallen | 4 (3)[10] |
| Schuttersputten | 7 |
| Waterputten | 2 |

**Tabel 5 Zicht op de aangetroffen spoorcategorieën en hun aantallen.**

[10] Een potstal kreeg een dubbel spoornummer (S263=S423).

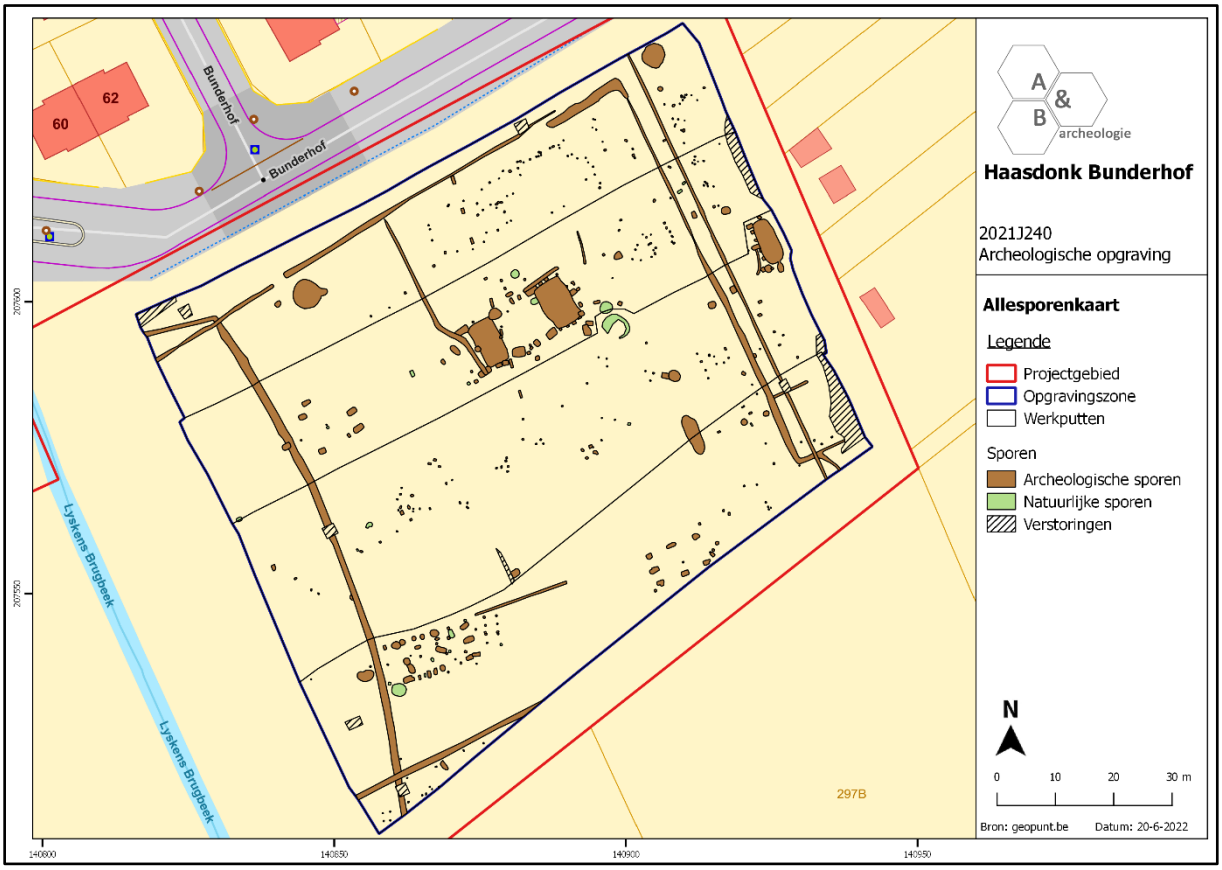


**Figuur 19 Allesporenkaart, geprojecteerd op het GRB (bron: geopunt.be).**

### 2.2.5. Assessment van de archeologische site

Binnen de opgravingszone werden verschillende sporen aangetroffen. De sporen kennen algemeen een relatief gunstige bewaring, gezien ze plaatselijk beschermd werden door een extra afdekkingslaag die ontstond bij de aanleg van de bolle akkers binnen het plangebied. Op basis van het vondstmateriaal, de ruimtelijke samenhang en de aangetroffen gebouwtypologieën kunnen de sporen quasi allemaal gedateerd worden in de Romeinse periode. Ze maken deel uit van een meerfasig erf dat wordt afgebakend door middel van greppels en waarbinnen gebouwplattegronden van hoofd- en bijgebouwen, alsook twee waterputten aanwezig zijn. De site loopt zeer waarschijnlijk verder buiten de grenzen van de opgravingszone en maakt deel uit van een ruimer landschap van bewoning in de Romeinse periode. Naast Romeinse sporen werden ook een oudere greppel en een zevental rechthoekige kuilen uit de nieuwe tijd aangetroffen. Op basis van hun vorm en lineaire positie ten opzichte van elkaar kunnen ze vermoedelijk als linie van schutterputten geïnterpreteerd worden.

## 2.3. Potentieel voor wetenschappelijk onderzoek

Het voorgestelde natuurwetenschappelijk onderzoek bestaat enerzijds uit een complementair natuurwetenschappelijk onderzoek op beide waterputten (S4 en S36), bestaande uit een palynologisch onderzoek en een macrobotanisch onderzoek. Daarnaast wordt op de beschoeiing van waterput S4 ook een dendrochronologische datering uitgevoerd. Daarnaast werden enkele metaalvondsten, waaronder twee munten en een vermoedelijke fibula geselecteerd voor archeologische conservatie. In de toekomst kunnen op de overige stalen eventueel bijkomende analyses worden uitgevoerd.

Verder kunnen de onderzoeksresultaten aangewend worden in synthetiserend onderzoek naar de archeologische ontwikkeling van de omgeving rond Haasdonk en ruimer gezien naar Romeinse bewoningssites in het Waasland en in Vlaanderen. Het eindverslag vormt slechts een solide basis voor de verwerking van de onderzoeksresultaten, waarin nog een zeker potentieel rest voor verder natuurwetenschappelijk, uitdiepend en synthetiserend onderzoek.

## 2.4. Uit te voeren onderzoek

### 2.4.1. Te beantwoorden onderzoeksvragen

In het programma van maatregelen bij de nota[11] waren volgende niet limitatieve vraagstellingen opgenomen:

- Met betrekking tot het landschappelijk en bodemkundig kader:
    - Wat is de relatie tussen de aangetroffen resten, de vastgestelde stratigrafie, de bodemgesteldheid en het landschap (geomorfologie en reliëf)?
    - Wat is de geologische context van de aangetroffen archeologische resten?
    - Wat is de relatie tussen de landschappelijke ligging (geomorfologie en reliëf) en de conservering van de archeologische resten?

- Met betrekking tot de bewoningssporen algemeen:
    - Wat is de aard, datering en ruimtelijke samenhang van deze sporen?
    - In hoeverre kunnen er gebouwplattegronden worden herkend en kunnen er uitspraken gedaan worden met betrekking tot de typen plattegronden en functionele en constructieve aspecten van de gebouwen?
    - Zijn er aanwijzingen voor interne organisatie binnen de gebouwen?
    - Welke bijdragen en nieuwe inzichten leveren de specialistische onderzoeken van de verschillende materiaalcategorieën t.a.v. de bestaande kennis over de bewoning en economische activiteiten, het gebruik van het landschap en de natuurlijke vegetatie, de opbouw van de huizen en de aanpalende erven, het gebruik en herkomst van bouwmaterialen en brandstof, de bestaanseconomie en de culturele achtergronden van de bewoners?

- Met betrekking tot ambachtelijke activiteiten:
    - Worden resten gevonden van ambachtelijke activiteiten binnen het plangebied?
    - Hoe uiten deze activiteiten zich in het sporenbestand?

- Met betrekking tot de materiële cultuur?
    - Wat is de aard en datering van het vondstmateriaal?
    - Wat is de conserveringsgraad van de verschillende materiaalcategorieën (inclusief aanwezig archeobotanisch en archeozoölogisch materiaal)? Zijn er verschillen op te merken tussen de verschillende opgravingszones?
    - Levert het vondstmateriaal nieuwe inzichten inzake ontstaans- en bewoningsgeschiedenis van de site?
    - Is aan het vondstmateriaal informatie te ontlenen over de voormalige bewoners/gebruikers van de bebouwing en hun eventueel uitgevoerde activiteit of ambacht?

[11] Bot 2021, 12-13.

- Is op grond van deze informatie uitspraak te doen over de maatschappelijke status van de bewoners?
- Wat kan er op basis van het organisch materiaal gezegd worden over de functionele indeling, het voedselpatroon en de bestaanseconomie van deze bewoning?

- Algemene onderzoeksvragen:
  - Hoe kaderen de resultaten van dit onderzoek binnen de kennis van de bewoningsgeschiedenis in het Waasland?

### 2.4.2. Strategie voor de verwerking

Alle gegevens van de opgraving werden opgelijst in de plannen-, tekeningen-, foto-, sporen-, vondsten- en stalenlijst. Het vondstmateriaal werd gewassen, gedroogd, gesplitst en ingevoerd, waarna een assessment en een voorstel tot verdere uitwerking werd gemaakt. Nadien werd het vondstmateriaal conform de Code van Goede Praktijk degelijk ingepakt. De geselecteerde stalen voor verder natuurwetenschappelijk onderzoek werden voorgelegd aan de betreffende laboratoria/specialisten. Het aardewerk werd bestudeerd en getekend en enkele metaalvondsten werden geconserveerd. De resultaten werden samengevoegd om tot een synthese en uitwerking te komen. Hierin worden, indien nodig, voorstellen gedaan voor verder specialistisch onderzoek die hier niet aan bod zijn gekomen.

### 2.4.3. Conservatiestrategie

Tijdens het onderzoek werden in totaal twee munten aangetroffen door middel van metaaldetectie ter hoogte van de archeologische sporen. De munten zijn afkomstig uit paalkuil S159 en potstal S263/S423 en werden geselecteerd voor conservatie daar ze zouden kunnen bijdragen aan het begrip van de datering/fasering van de site. Bijkomend werd in de teelaarde een vermoedelijke fibula aangetroffen. Ook deze zal geconserveerd worden om de verdere degradatie van dit object tegen te gaan. De conservaties werden uitgevoerd door Ansje Cools. Verder vereist het vondstmateriaal geen specifieke conservatie voor een gedegen langdurige bewaring in een depot, conform de Code van Goede Praktijk. Het vondstmateriaal werd degelijk verpakt om verder verval en breuken te voorkomen (preventieve conservatie).

### 2.4.4. Onderzoeksvragen bij vervolgonderzoek

De onderzoeksvragen en -doelstellingen zoals geformuleerd in de nota ID 19592 en in hoofdstuk 1.3.1. en 2.4.1. volstaan voor de analyse van de archeologische vindplaats. Er dient geen vervolgonderzoek plaats te vinden op de resultaten van de opgraving. Wel kunnen de resultaten van het onderzoek gebruikt worden in synthetiserend onderzoek naar Romeinse bewoning in het Waasland.

# 3. Interpretatie van de archeologische site

## 3.1. Landschappelijk, historisch en archeologisch kader

### 3.1.1. Landschappelijk kader

Het plangebied bevindt zich in Haasdonk, deelgemeente van Beveren, gelegen in het noordoosten van de provincie Oost-Vlaanderen. Haasdonk bevindt zich in het zuiden van de fusiegemeente en grenst in het noorden aan Beveren, in het noordoosten aan Melsele (Beveren), in het zuidoosten aan Kruibeke en Bazel (Kruibeke), in het zuidwesten aan Temse en in het westen aan Sint-Niklaas. De zuidoostelijke grens met Kruibeke wordt grotendeels gevormd door de E17. Ook de Barbierbeek loopt deels over de grens tussen beide gemeenten richting de Schelde. De Lyskens Brugbeek, die het plangebied van noord naar zuid doorsnijdt vormt een noordelijke aftakking van de Barbierbeek. De N485 doorsnijdt het centrum van Haasdonk van noord naar zuid en verbindt zo de E17 met de oude verbindingsweg tussen Gent en Antwerpen (N70).

Het plangebied bevindt zich aan de zuidwestelijke rand van de dorpskern, op ca. 450m van de parochiekerk. Het terrein is gelegen in een inbreidingsgebied dat wordt omsloten door de Boerenkrijglaan en het Bunderhof in het noorden, de Perstraat in het oosten en de Bergstraat in het westen. Zoals vermeld doorsnijdt de Lyskens Brugbeek het terrein van noord naar zuid. Het plangebied bevindt zich op de grens van de bebouwde zone in de dorpskern ten noorden en landbouwgronden ten zuiden en was tot voor de aanvang van het onderzoek in gebruik als akkerland.

Kadastraal bevindt het terrein zich op: Beveren, afdeling 10/Haasdonk, sectie C, perceelnummers 300, 301F en 301G.

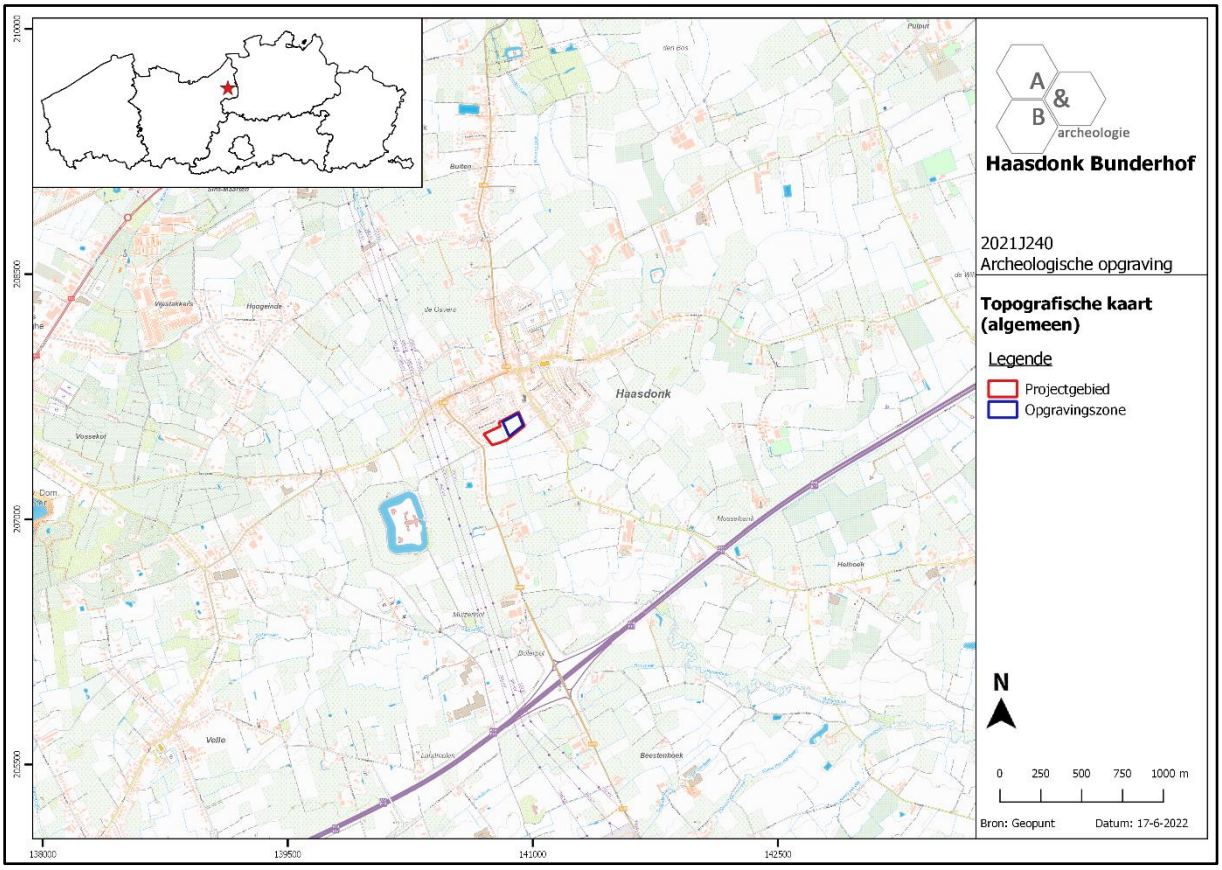


**Figuur 20 Zicht op de topografische kaart met aanduiding van het plangebied en de opgravingszone (bron: geopunt.be).**

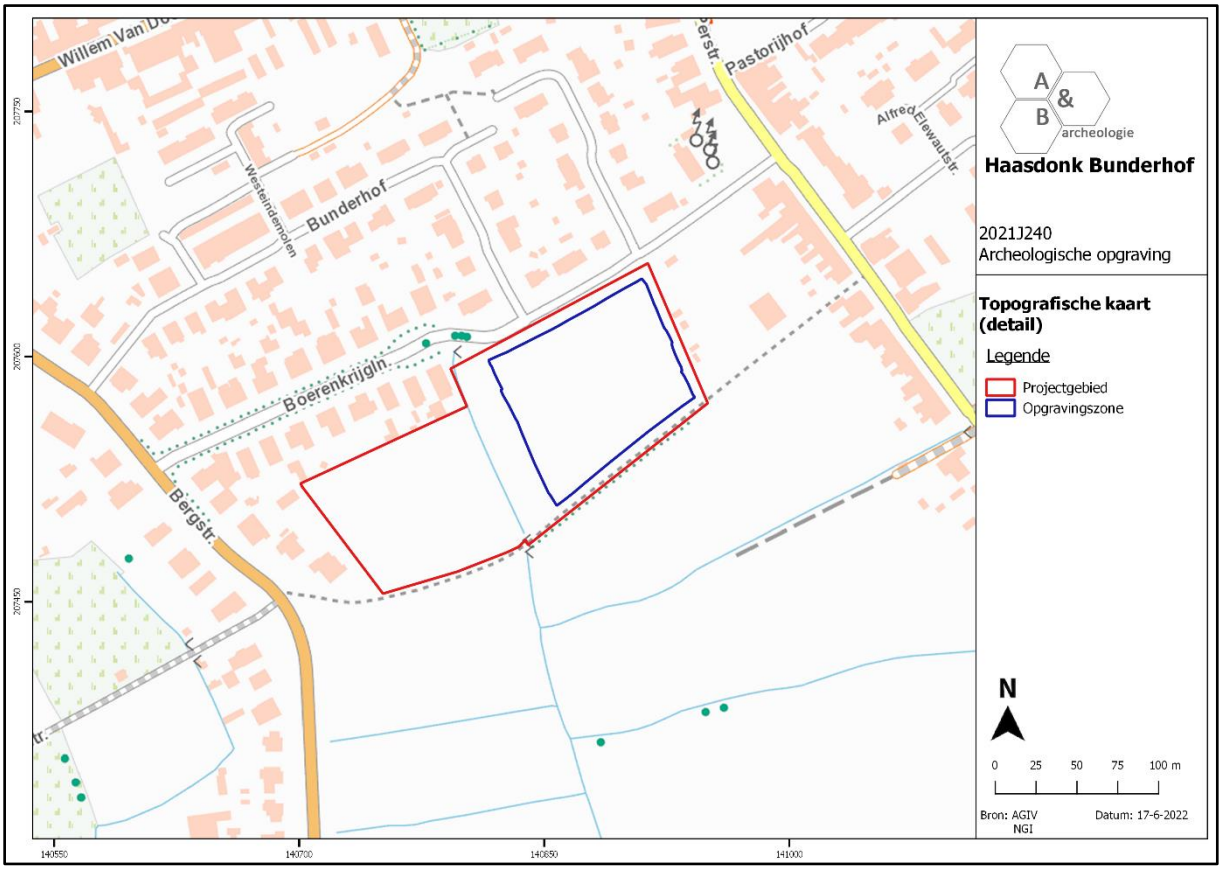


**Figuur 21 Detail van de topografische kaart met aanduiding van het plangebied en de opgravingszone (bron: geopunt.be).**

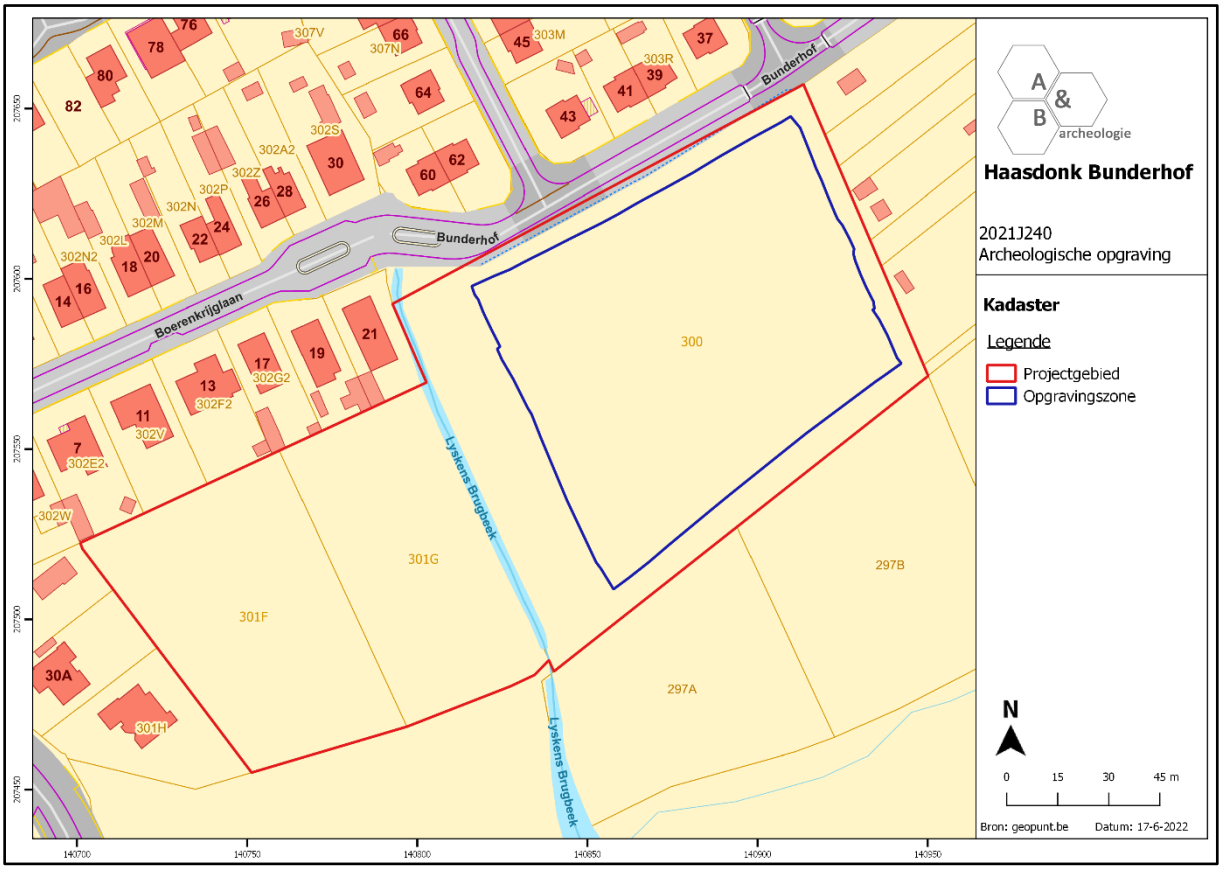


**Figuur 22 Zicht op het de kadasterkaart met aanduiding van het plangebied en de opgravingszone (bron: geopunt.be).**

Op de bodemgebruikskaart van 2001 staat het plangebied grotendeels ingekleurd als ‘akkerbouw’. Dit type omvat gronden die in gebruik zijn binnen één of ander rotatiesysteem waarbij jaarlijks gewassen worden geoogst. Ook braakland valt hieronder. Dit komt overeen met het voormalige gebruik van het terrein.

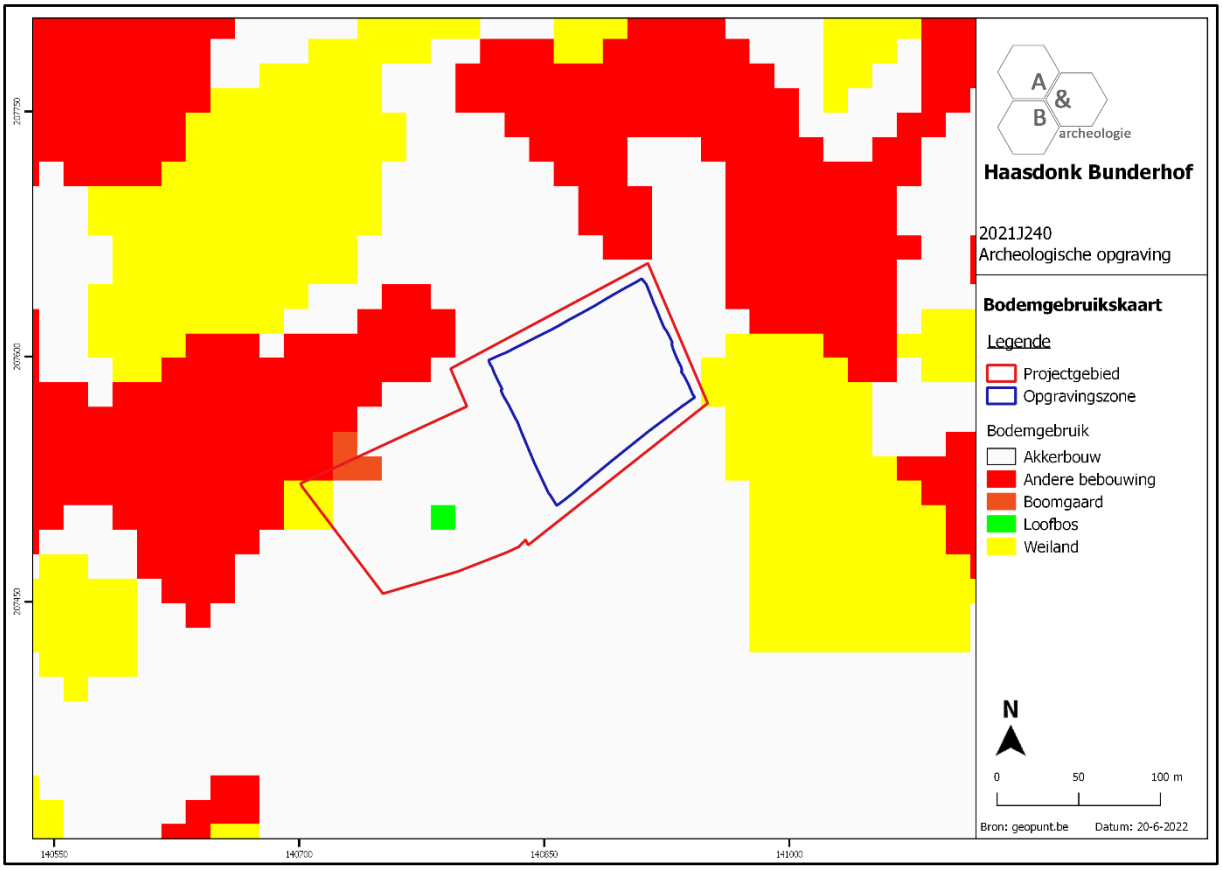


**Figuur 23 Uitsnede van de bodemgebruikskaart (2001) ter hoogte van het plangebied en de opgravingszone (bron: geopunt.be).**

Het plangebied bevindt zich binnen de Zandstreek, buiten de Vlaamse Vallei. Het landschap rondom het terrein wordt bepaald door de aanwezigheid van de zogenaamde Wase Cuesta, die een westelijke uitloper vormt van de Cuesta van Boom. Beide cuesta's worden van elkaar gescheiden door de Schelde. De cuesta wordt ter hoogte van het plangebied onder meer ingesneden door de Barbierbeek waarvan de Lyskens Brugbeek een aftakking vormt. Het plangebied bevindt zich op de noordoostelijke uitloper van de Wase Cuesta en kent een maximale hoogteligging van ca. +19,1m TAW. Op het gedetailleerd digitaal hoogtemodel is duidelijk te zien dat binnen het terrein twee bolle akkers voorkomen die van elkaar gescheiden worden door de Lyskens Brugbeek (ca. +17,0m TAW). Het hoogteverschil tussen het centrum en de randen van de akkers bedraagt ca. 50 à 90cm.

Op de potentiële bodemerosiekaart wordt het plangebied lichtgroen ingekleurd, wat een zeer lage potentiële bodemerosiegraad aangeeft.

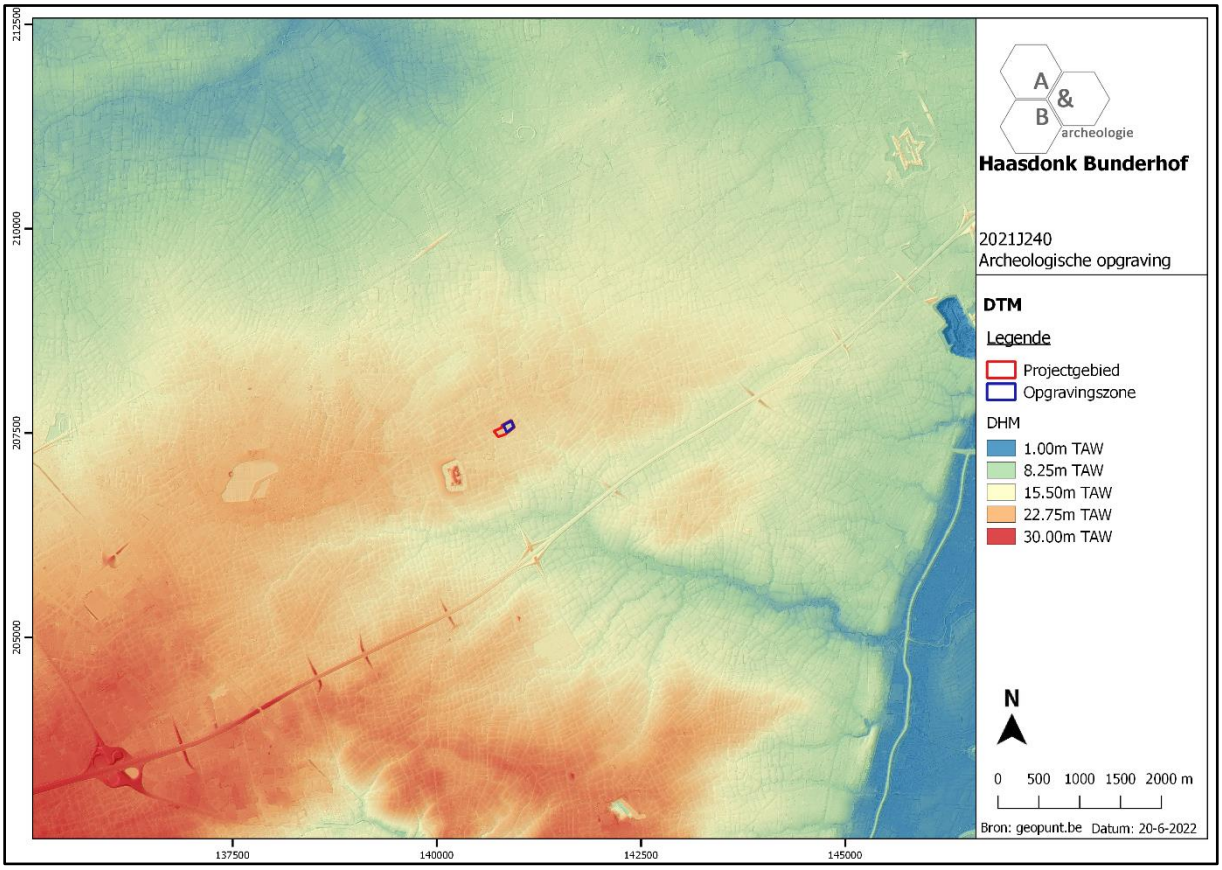


**Figuur 24 Zicht op het DTM met aanduiding van het plangebied en de opgravingszone (bron: geopunt.be).**

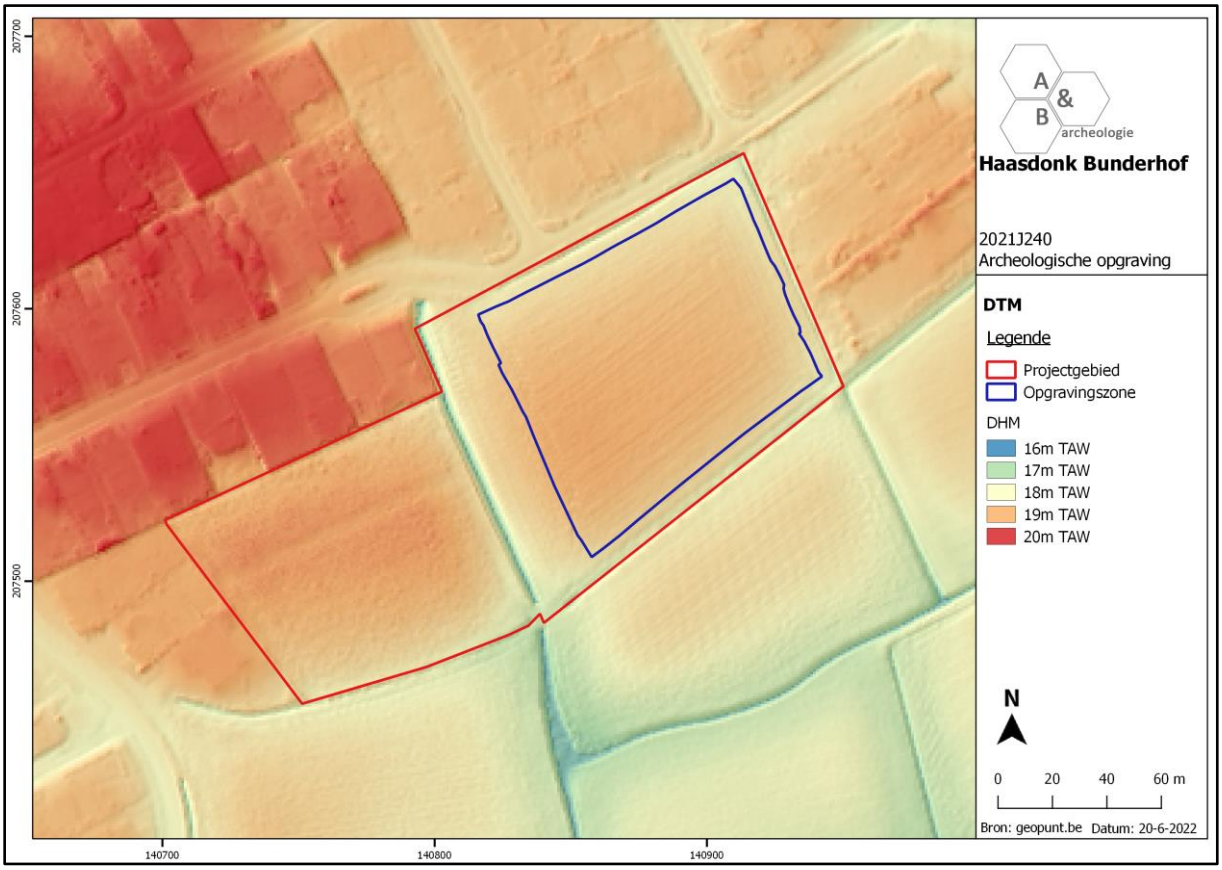


**Figuur 25 Detailopname van het DTM met aanduiding van het plangebied en de opgravingszone (bron: geopunt.be).**

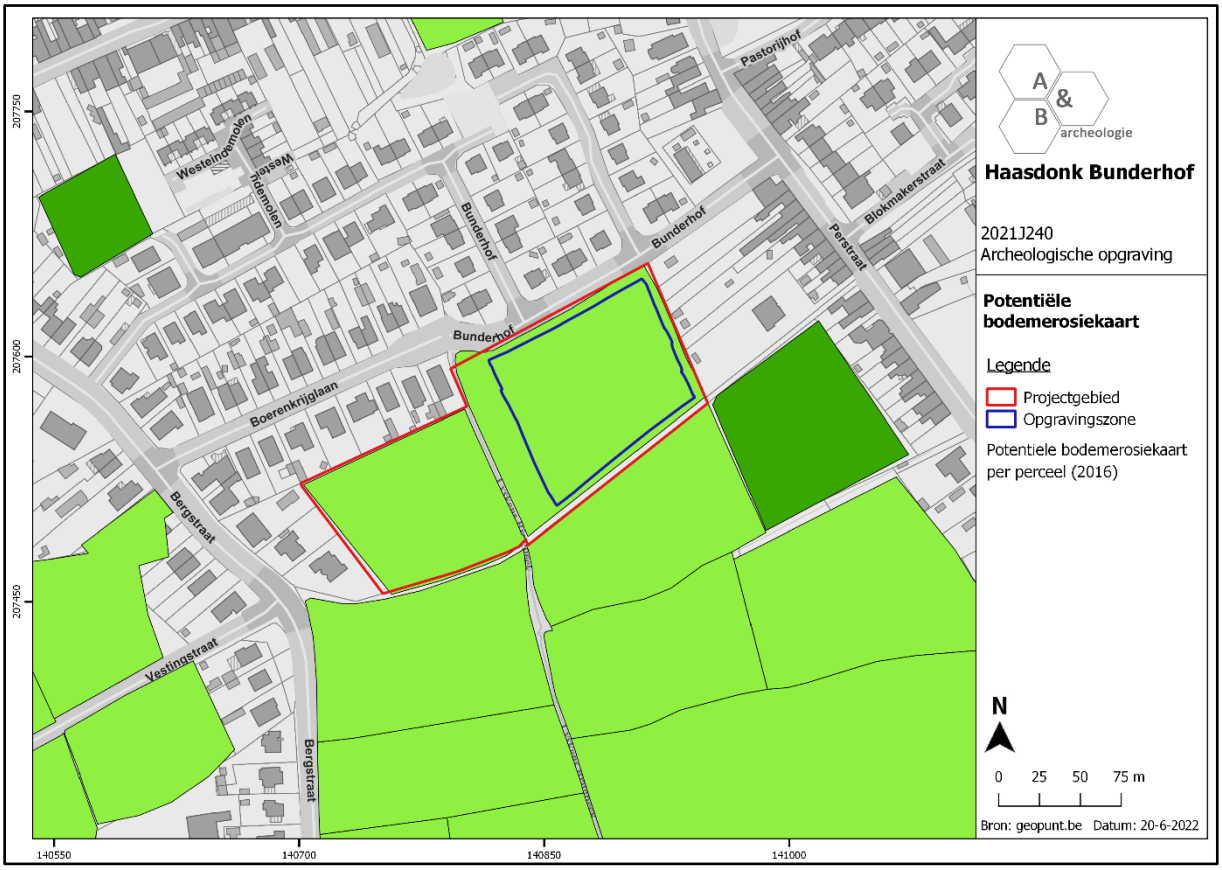


**Figuur 26 Zicht op de potentiële bodemerosiekaart ter hoogte van het plangebied (bron: geopunt.be).**

De Tertiaire opbouw ter hoogte van het plangebied bestaat uit de Formatie van Kattendijk. Deze geologische eenheid bestaat uit een middelmatig tot fijn glauconiethoudend zand dat plaatselijk kleihoudend is en schelpen bevat. Aan de basis is veelal een basaal grint te vinden waarin haaientanden, silexfragmenten en fosfaathoudende nodules en beenderresten voorkomen. De Formatie van Kattendijk werd afgezet gedurende het Onder Plioceen (ca. 5,3 tot 3,6 miljoen jaar geleden[12]) en is ca. 5 tot 10m dik[13].

De Quartair geologische kaart geeft aan dat de ondergrond ter hoogte van het plangebied bestaat uit het type 1 dat als volgt omschreven wordt: geen Holocene en/of Tardiglaciale afzettingen boven op de Pleistocene sequentie (1). De ondergrond bestaat uit eolische afzettingen van zand tot silt uit het Weichseliaan (laat-Pleistoceen), of mogelijk uit het Vroeg-Holoceen (**E***LPw*) en/of uit hellingsafzettingen van het Quartair (**H***Q*).

[12] International Commission on Stratigraphy 2021, *Internationale chronostratigrafische tabel*.

[13] Jacobs et al. 2010.

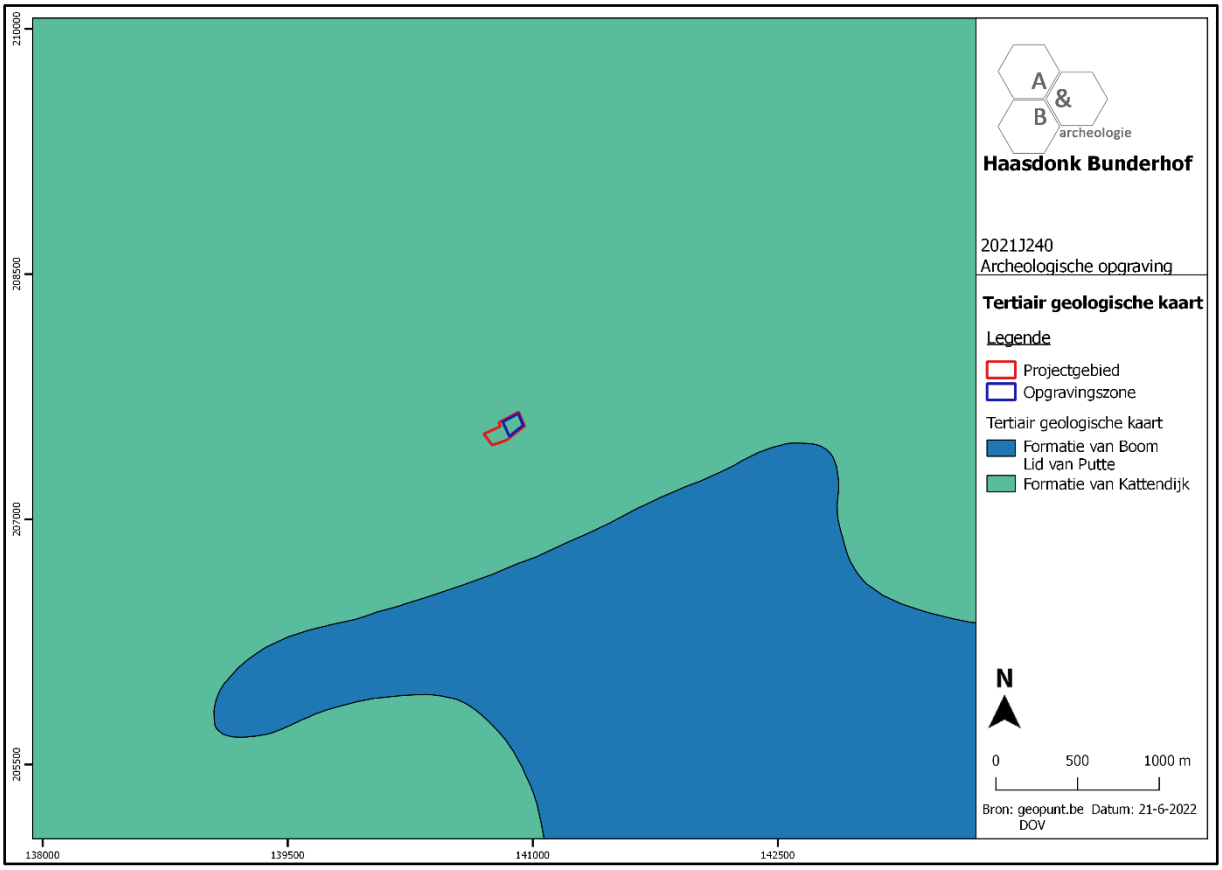


**Figuur 27 Zicht op de Tertiair Geologische Kaart ter hoogte van het plangebied (bron: geopunt.be).**

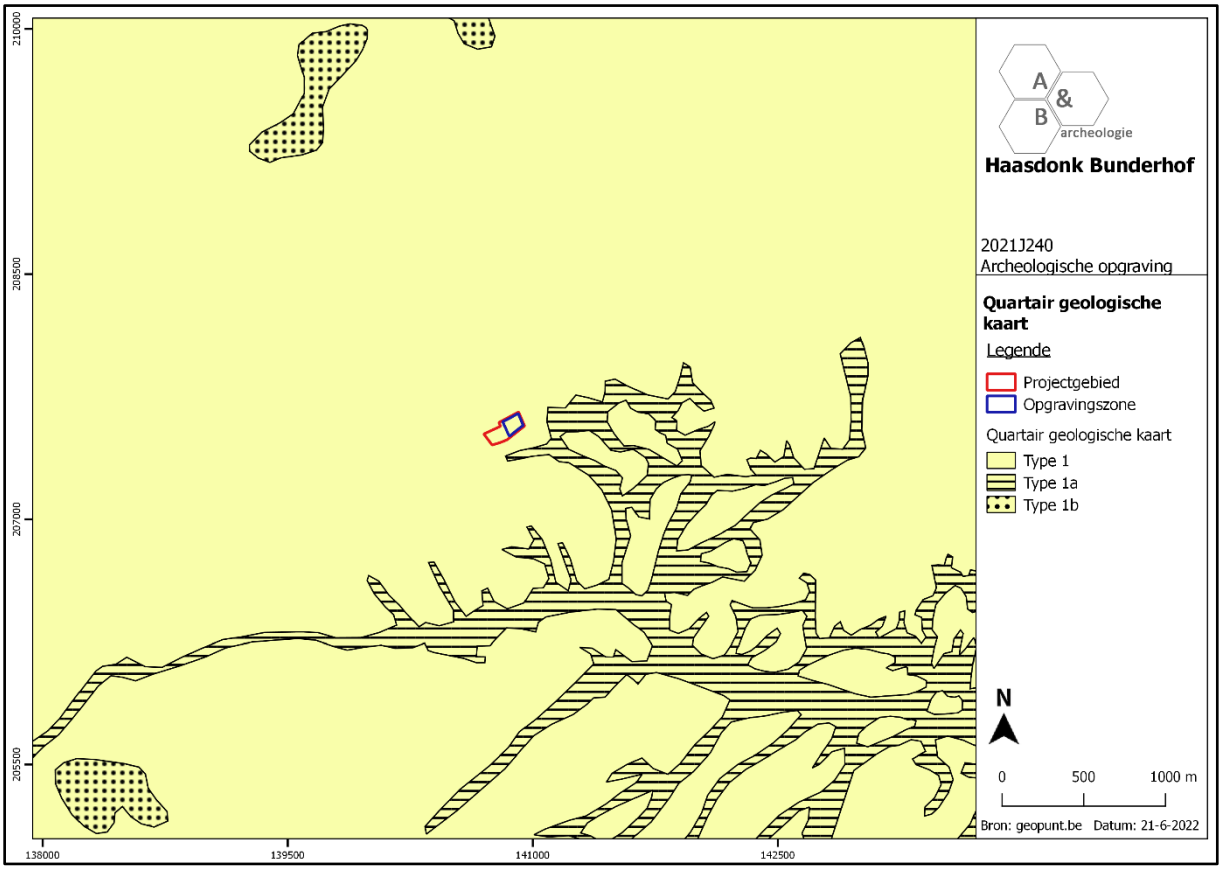


**Figuur 28 Zicht op de Quartair Geologische Kaart ter hoogte van het plangebied (bron: geopunt.be).**

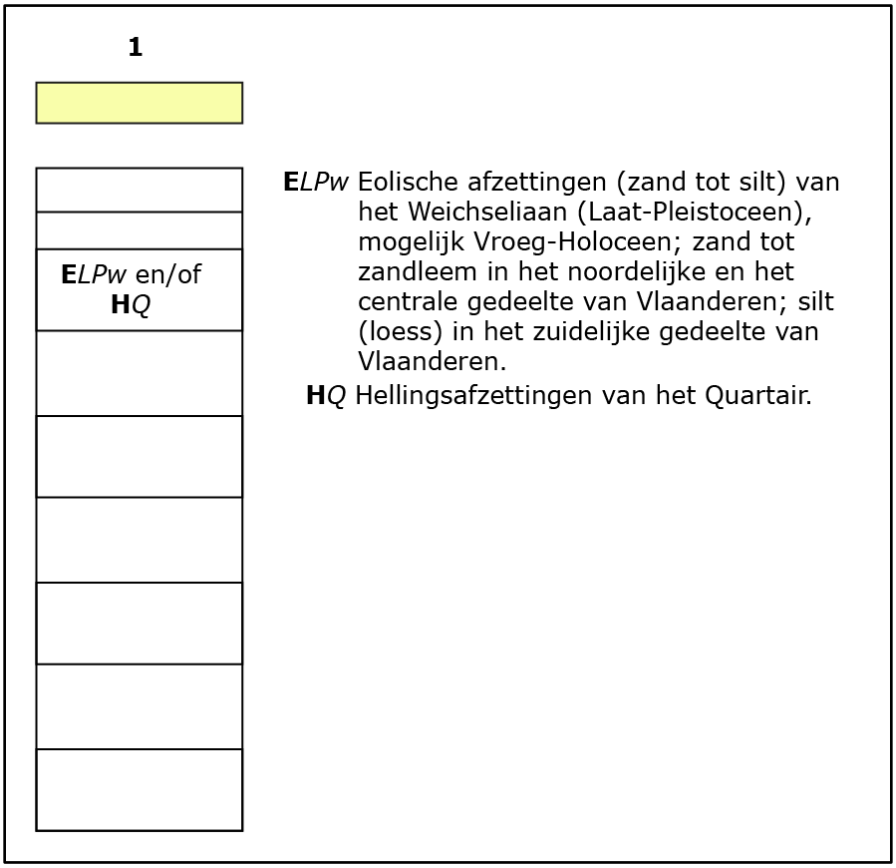


**Figuur 29 Uitleg bij de Quartair Geologische Kaart: type 1 (bron: geopunt.be).**

### 3.1.2. Historisch kader

Haasdonk[14]

De oudste vermelding van 'Havexdunc' klimt op tot in 1150, wanneer Haasdonk zich met de bouw van een eigen parochiekerk afscheidt van de moederparochie Melsele. De kerk wordt verbouwd in de 13de eeuw, waarna ze in 1576 wordt afgebrand door de Spaanse troepen. Ze wordt heropgebouwd wanneer het Waasland wordt heroverd door Alexander Farnese in 1583.

Bestuurlijk bestond de parochie Haasdonk uit het Beverse (twee derden van het grondgebied) en de Keure (een derde van het grondgebied). De Keure behoorde voor de helft aan de graaf van Vlaanderen en hing voor de andere helft af van het Burggraafschap Gent.

Gedurende de Franse Republiek werd de gemeente aan het einde van de 18de eeuw zetel van het bestuurlijk kanton, waardoor Haasdonk een belangrijke rol zou spelen bij de Boerenkrijg in het Waasland. Zo werden alle jongemannen tussen 20 en 25 jaar oud in 1798 bevolen de wapens op te nemen voor de Republiek, waardoor een opstand aanwakkerde. Hierbij werden op 18 oktober van dat jaar twaalf personen geëxecuteerd tussen de Perstraat en de Bergstraat, waar ook het plangebied

[14] De Potter, Broeckaert 1878; Agentschap Onroerend Erfgoed 2022, *Haasdonk*; Agentschap Onroerend Erfgoed 2022, *Parochiekerk Sint-Jacobus de Meerdere*, Wikipedia 2022, *Haasdonk*.

gelegen is. In de nasleep van de boerenkrijg werd Jean Baptist Tassijns in 1799 door het Franse leger gefusilleerd in de Haasdonkse bossen, waar tot op heden een gedenkteken voor hem staat opgericht.

Plangebied

Bovenstaande beknopte geschiedenis geeft geen concrete info over het plangebied. Daarvoor dienen de cartografische bronnen vanaf het midden van de 18de eeuw en de luchtfoto's vanaf de tweede helft van de 20ste eeuw geraadpleegd te worden.

De oudste betrouwbare kaart waarop het plangebied is afgebeeld is de Ferrariskaart uit ca. 1777. Op deze kaart is het stratenpatroon rondom het plangebied reeds gedeeltelijk te herkennen. Het terrein bevindt zich ten zuidwesten van de dorpskern van Haasdonk en wordt omsloten door de huidige Bergstraat, Willem Van Doornyckstraat en Perstraat. Ook de huidige voetweg die ten zuiden van het plangebied loopt, wordt reeds afgebeeld. Het plangebied is in gebruik als akkerland en omvat verschillende percelen die van elkaar worden gescheiden door houtkanten. De kaarten uit de 19de eeuw en de eerste helft van de 20ste eeuw geven een gelijkaardige situatie weer. Aan het einde van de 20ste eeuw breidt de bebouwing zich vanuit de dorpskern verder uit langsheen de Perstraat en de Bergstraat, zodat het plangebied in het oosten en westen omgeven raakt door residentiële bebouwing. Ten noordwesten komt in deze periode de Boerenkrijglaan tot stand. Ten noorden en ten zuiden zijn tot dan echter nog landbouwgronden aanwezig. De zone tussen het plangebied en de Willem Van Doornyckstraat in het noorden raakt echter de komende decennia bebouwd met de toevoeging van de wijk Bunderhof. Het plangebied zelf bleef echter steeds onbebouwd.

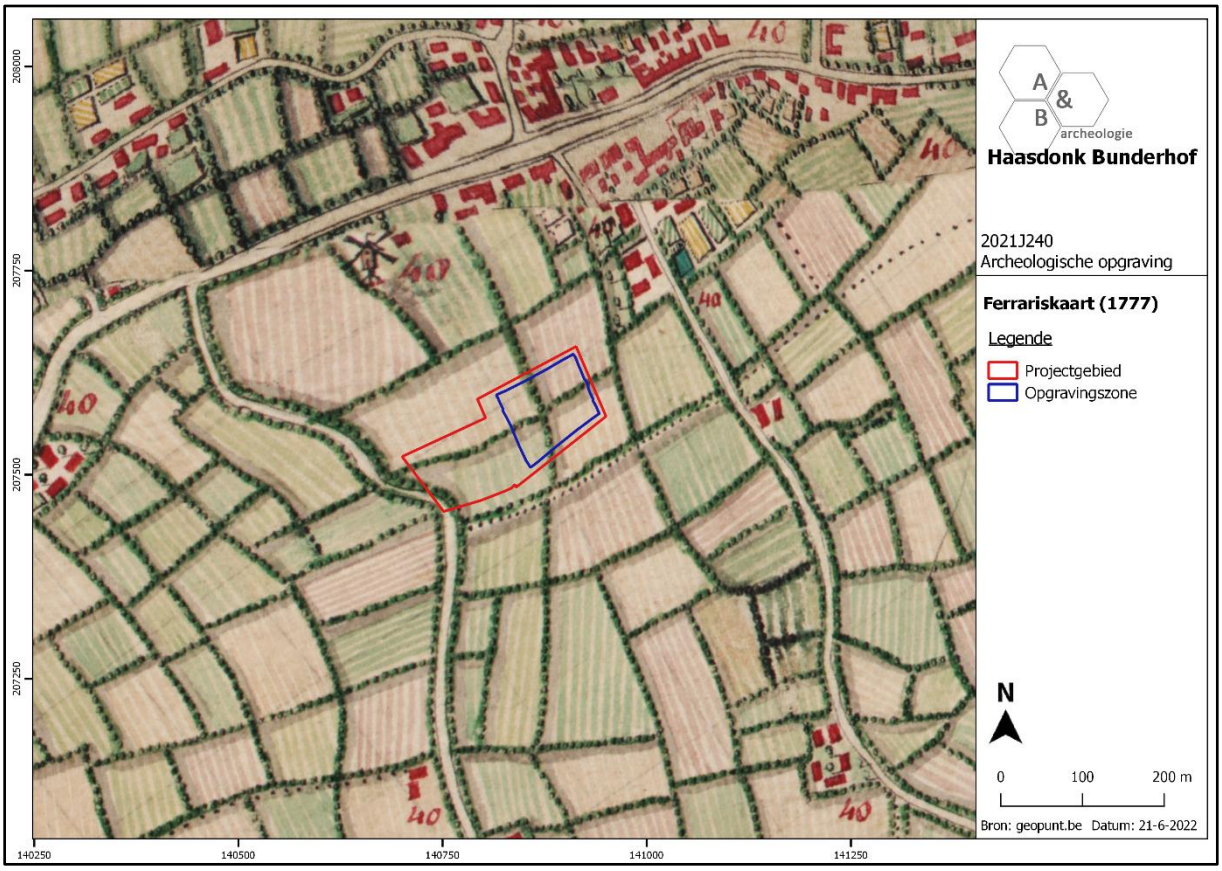


**Figuur 30 Uitsnede uit de Ferrariskaart met aanduiding van het plangebied (bron: geopunt.be).**

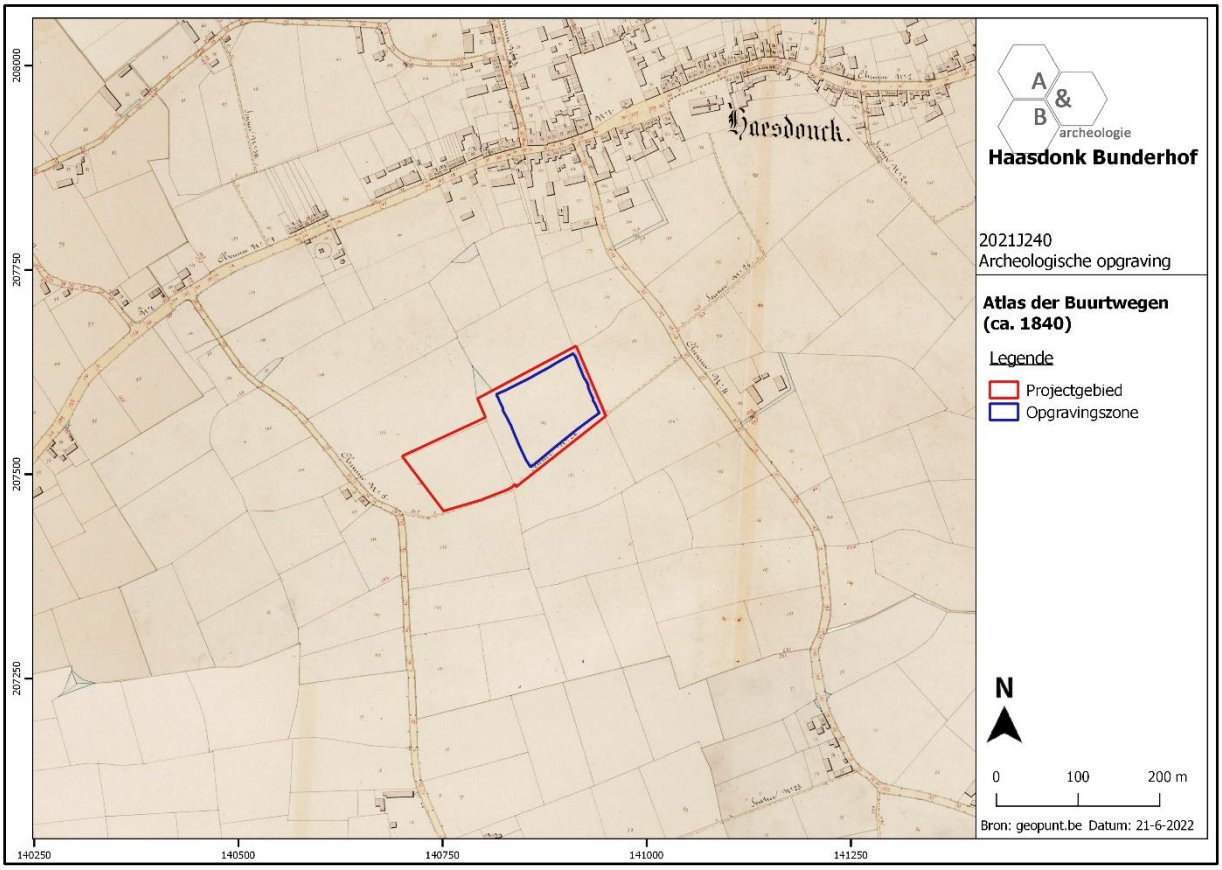


**Figuur 31 Uitsnede uit de Atlas der Buurtwegen met aanduiding van het plangebied (bron: geopunt.be).**

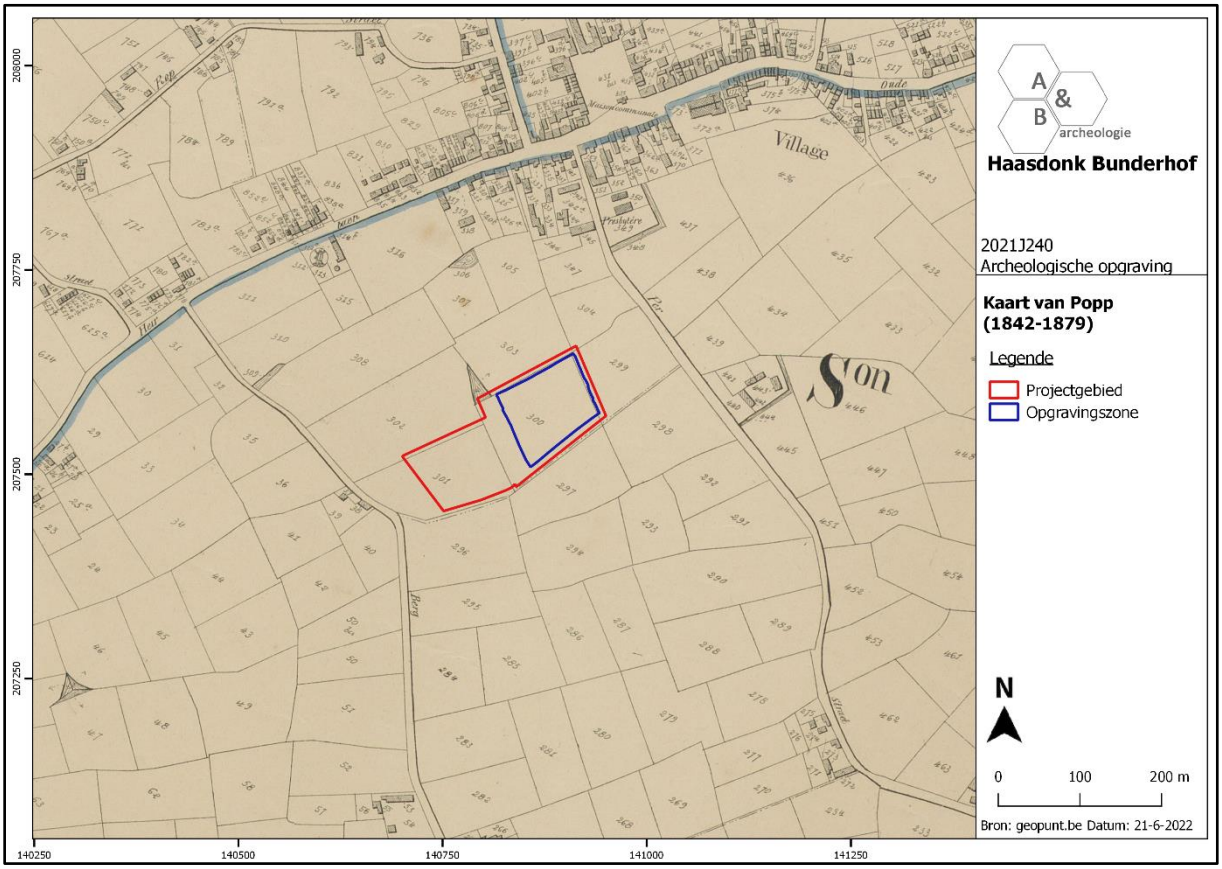


**Figuur 32 Uitsnede uit de kaart van Popp met aanduiding van het plangebied (bron: geopunt.be).**

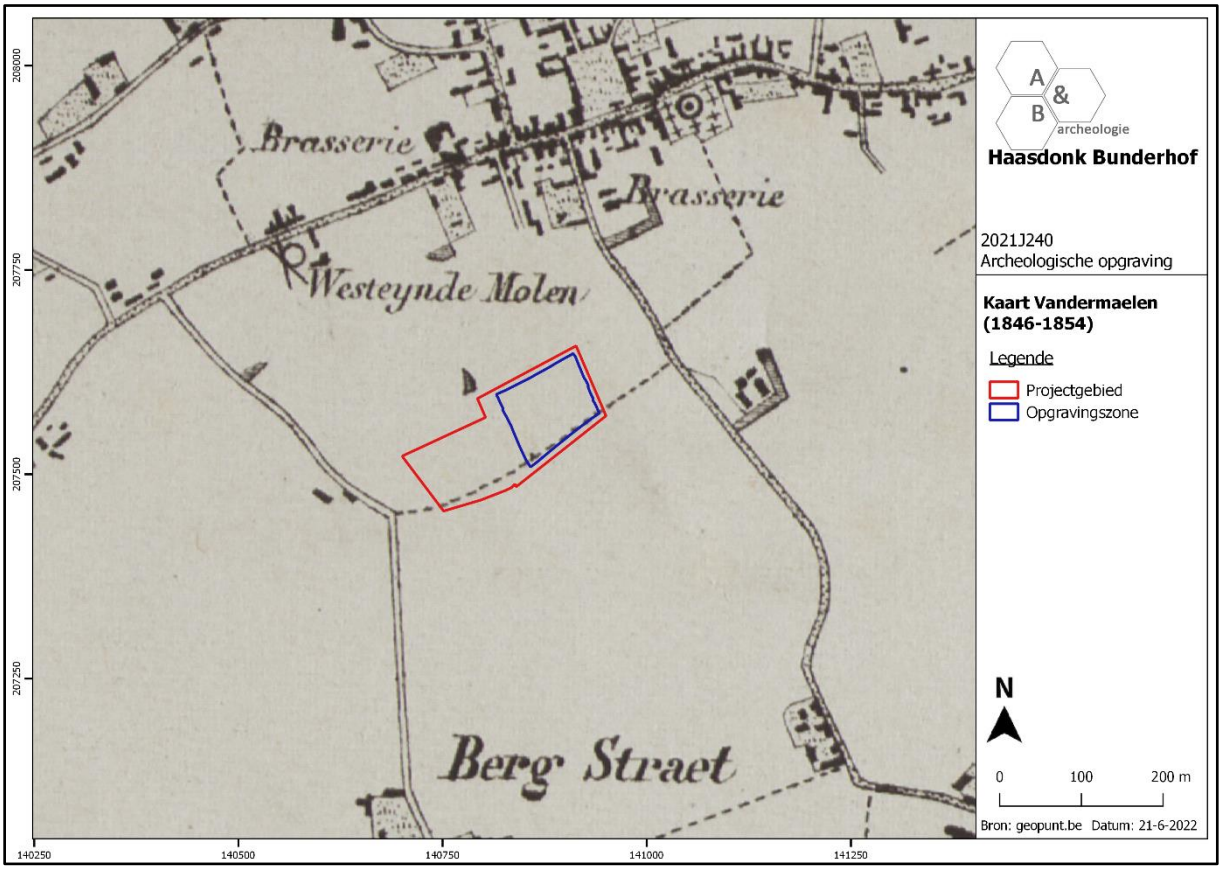


**Figuur 33 Uitsnede uit de kaart van Vandermaelen met aanduiding van het plangebied (bron: geopunt.be).**

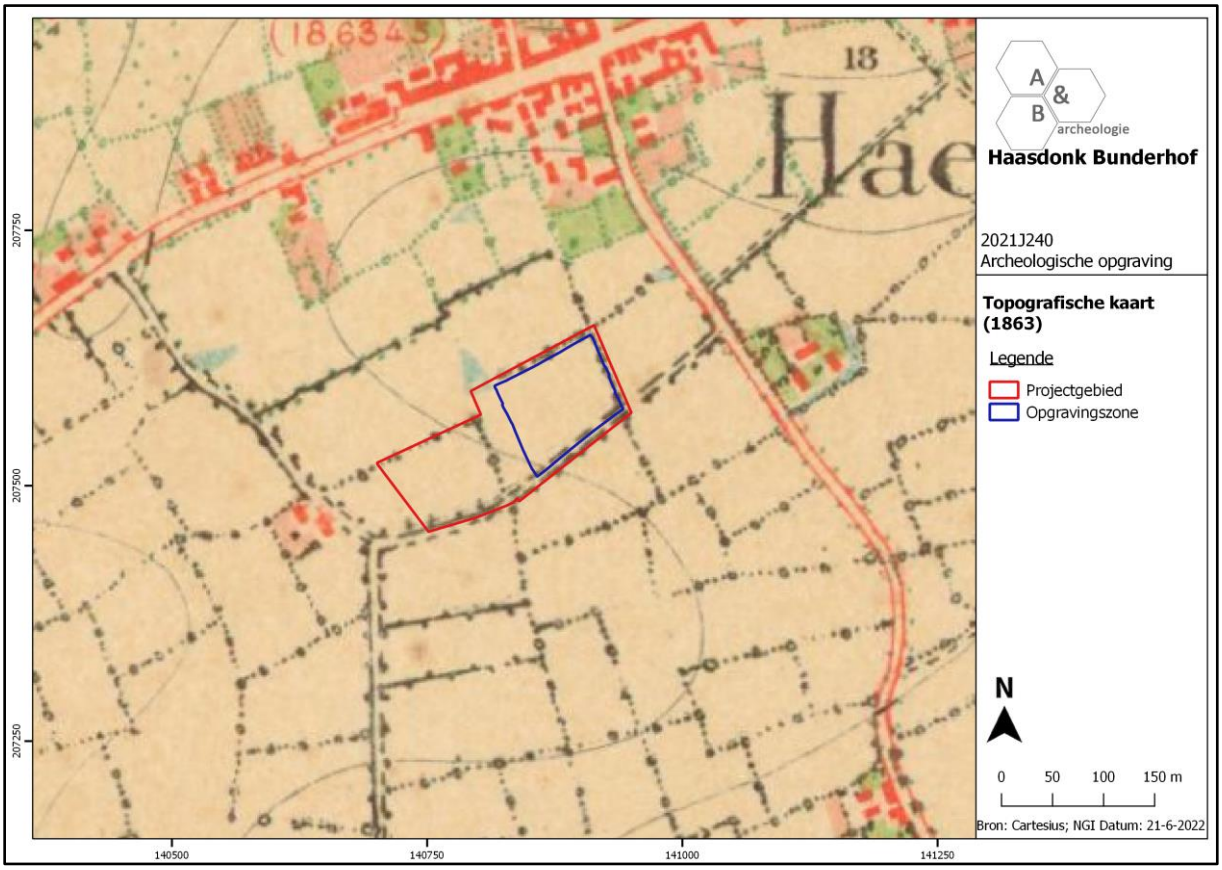


**Figuur 34 Uitsnede uit de topografische kaart van 1863 met aanduiding van het plangebied (bron: Cartesius; NGI).**

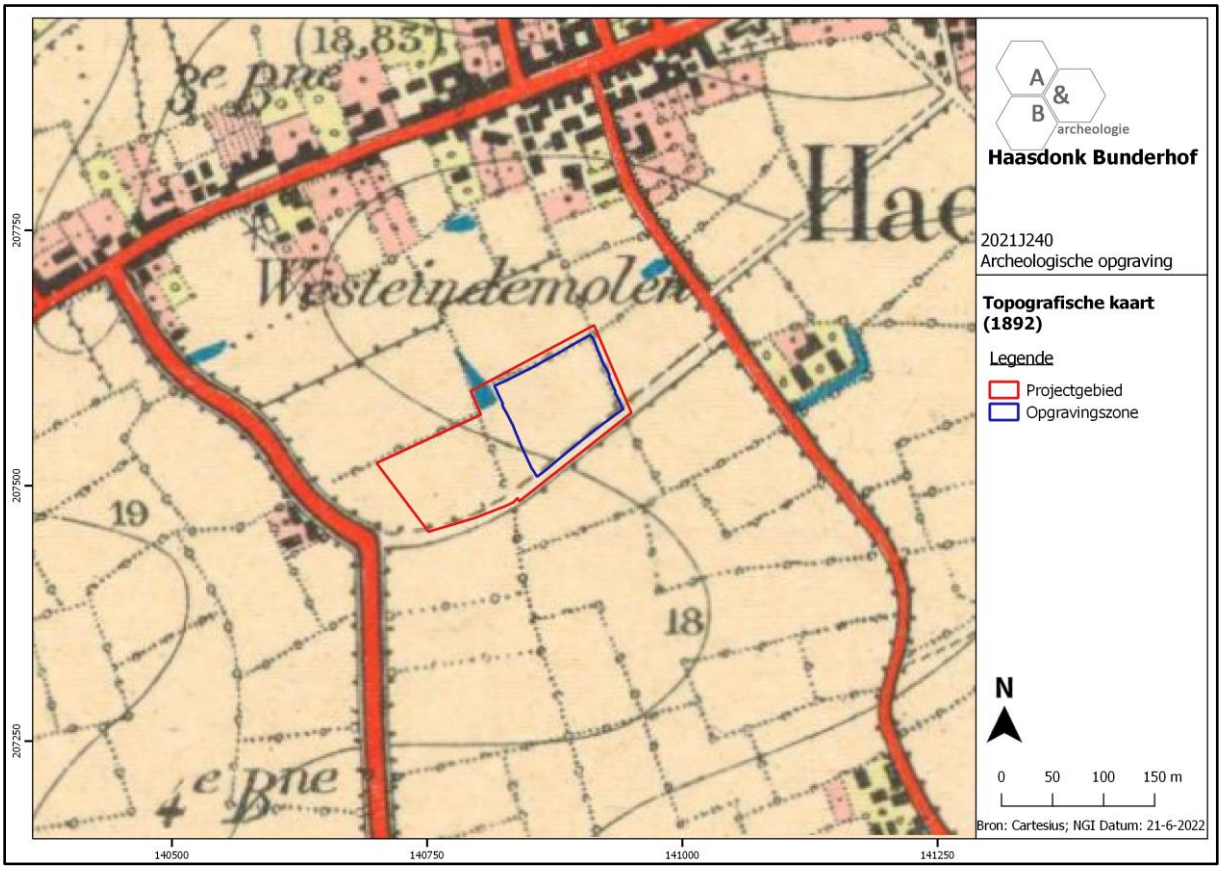


**Figuur 35 Uitsnede uit de topografische kaart van 1892 met aanduiding van het plangebied (bron: Cartesius; NGI).**

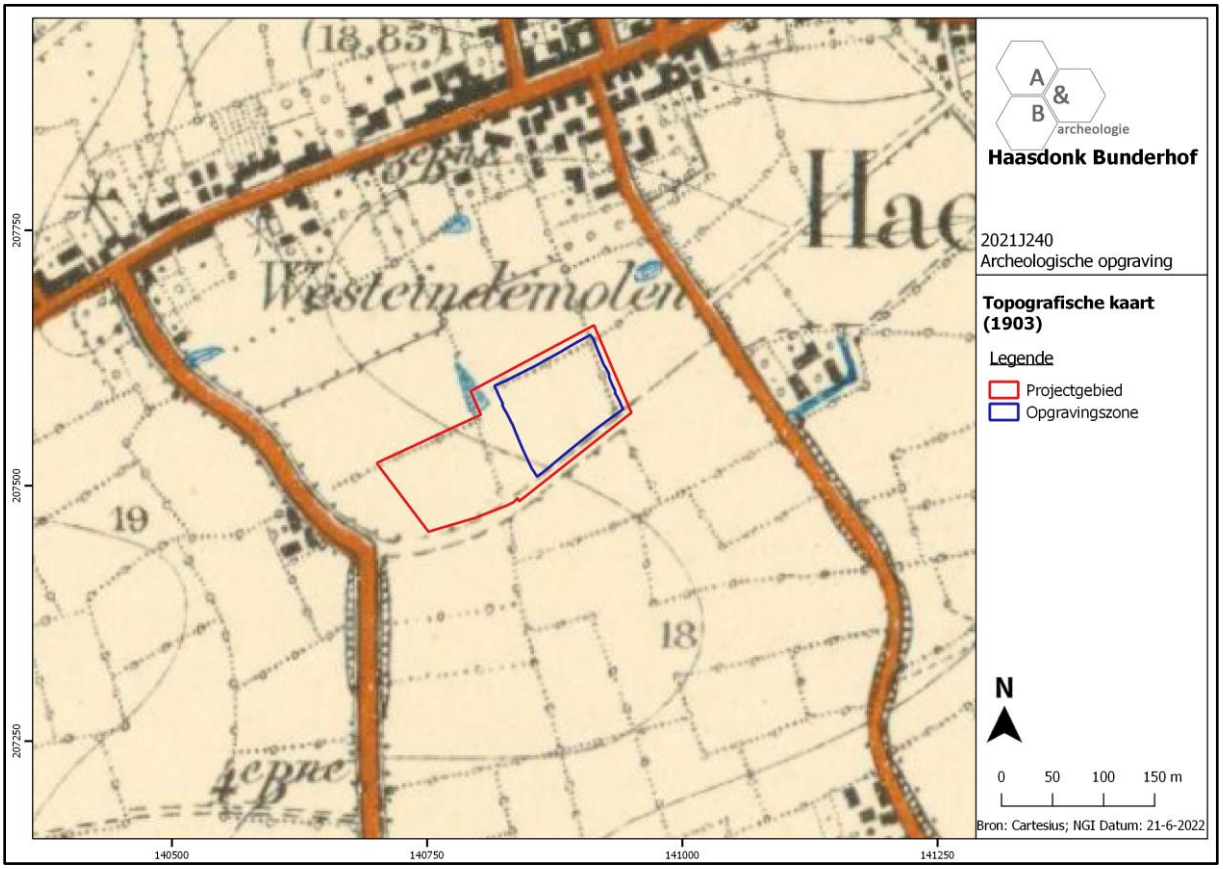


**Figuur 36 Uitsnede uit de topografische kaart van 1903 met aanduiding van het plangebied (bron: Cartesius; NGI).**

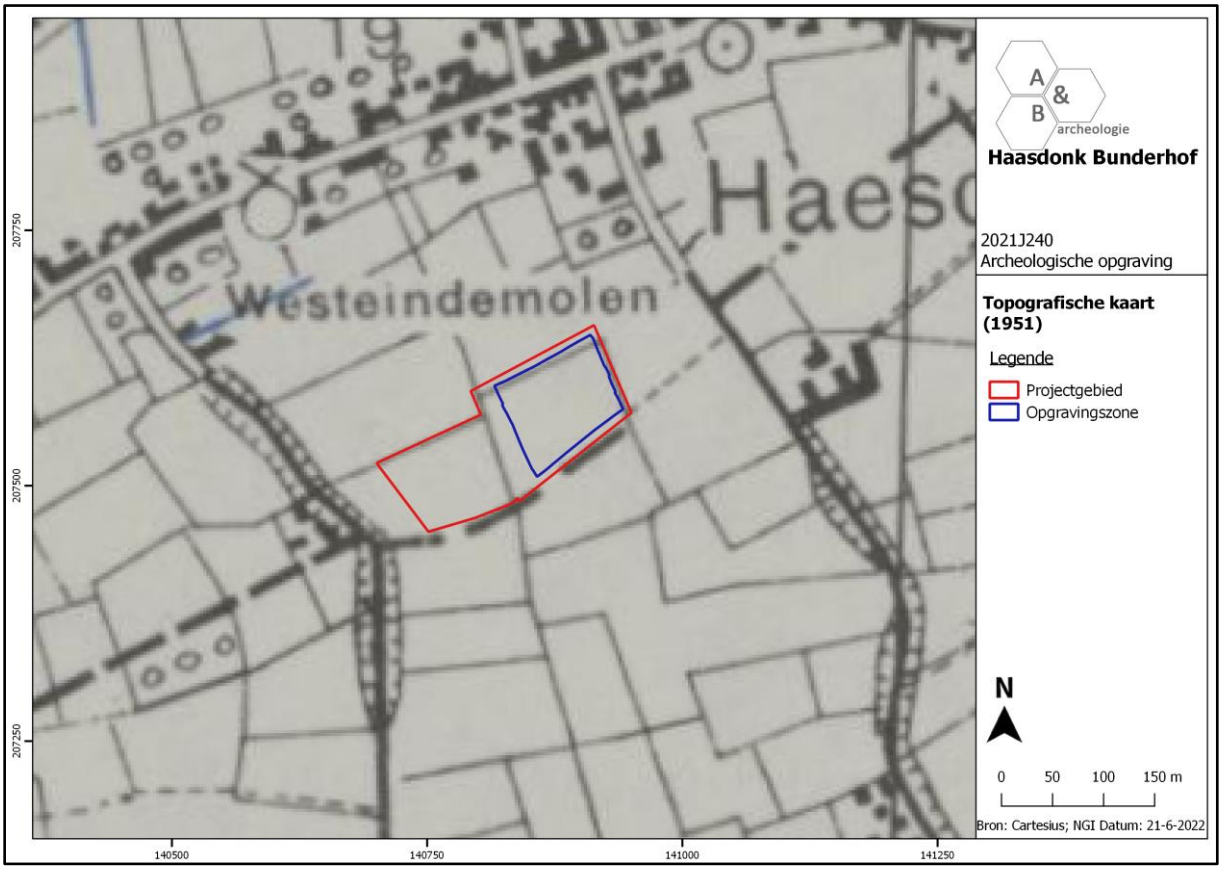


**Figuur 37 Uitsnede uit de topografische kaart van 1951 met aanduiding van het plangebied (bron: Cartesius; NGI).**

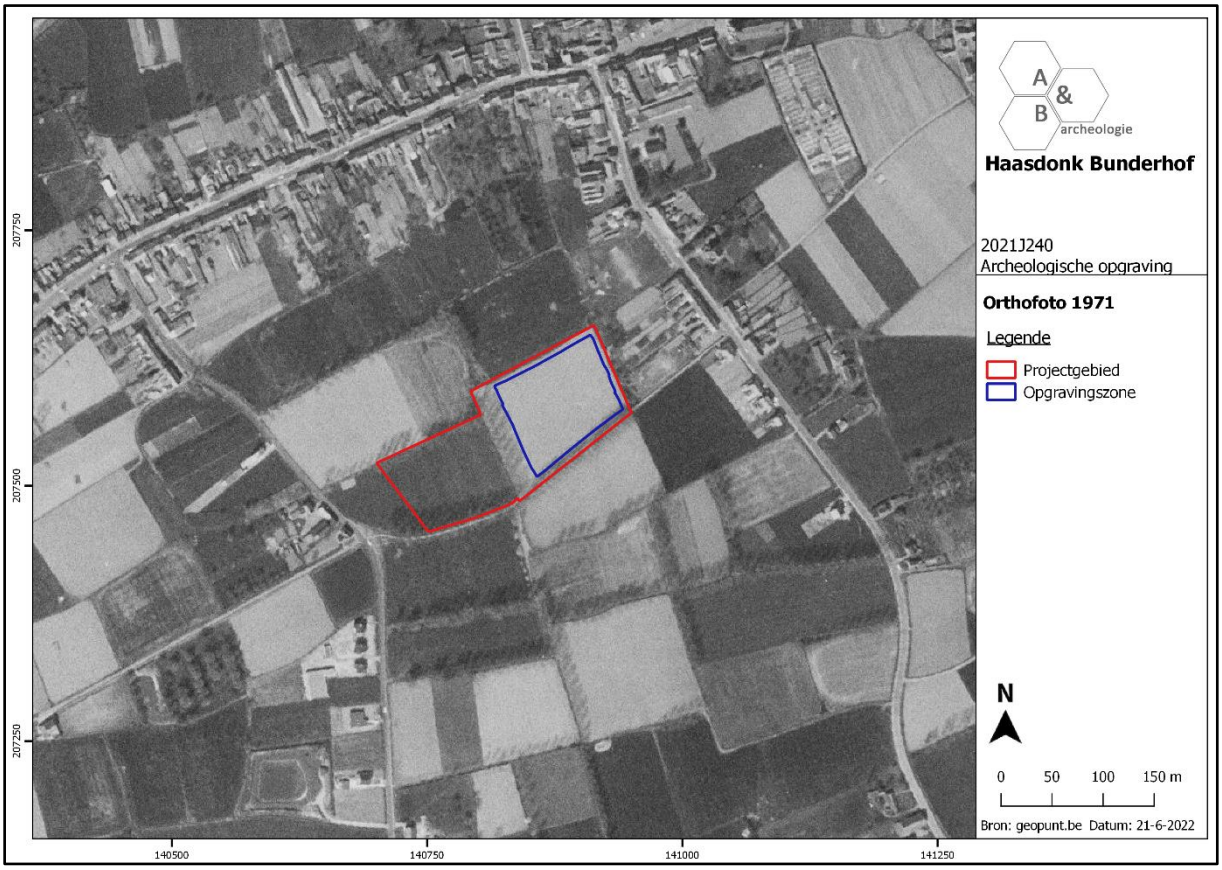


**Figuur 38 Zicht op het plangebied op de luchtfoto van 1971 (bron: geopunt.be).**

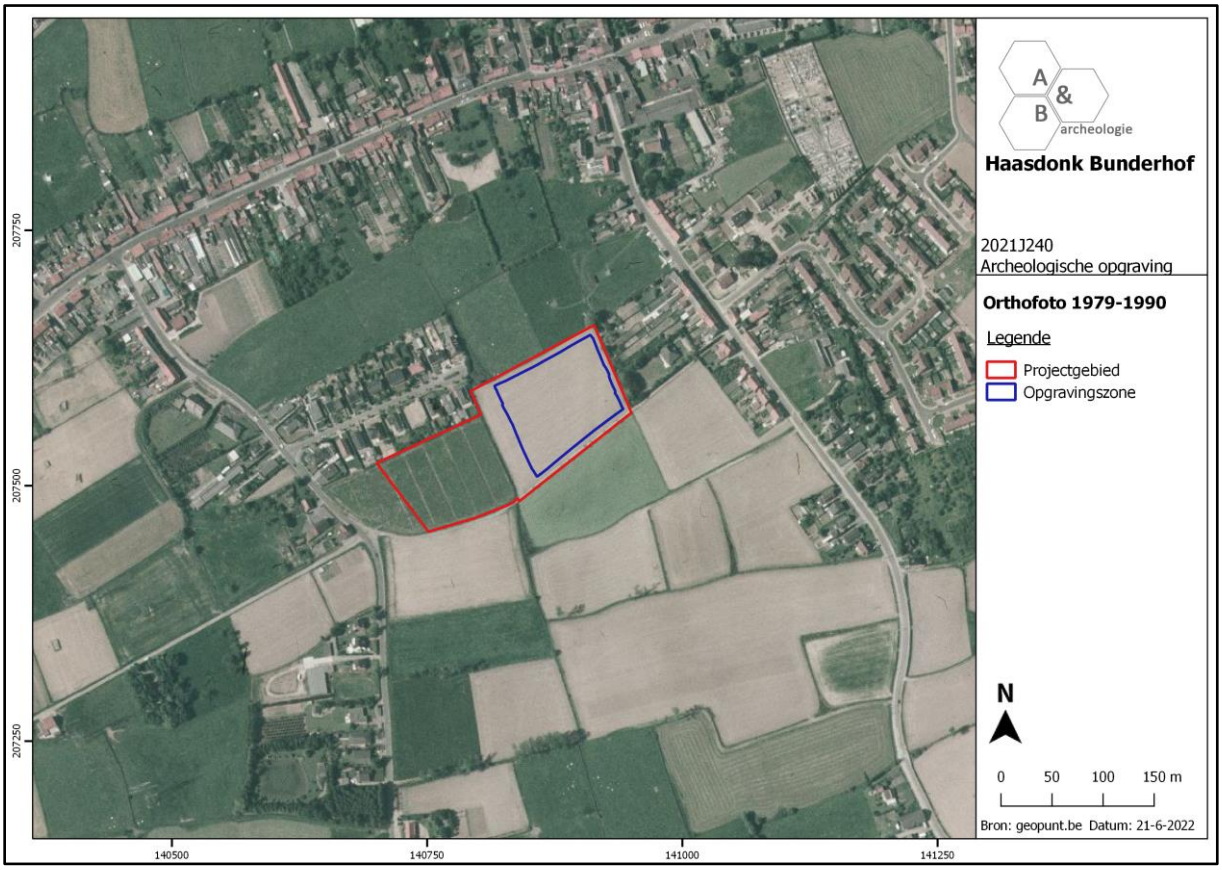


**Figuur 39 Zicht op het plangebied op de luchtfoto van 1979-1990 (bron: geopunt.be).**

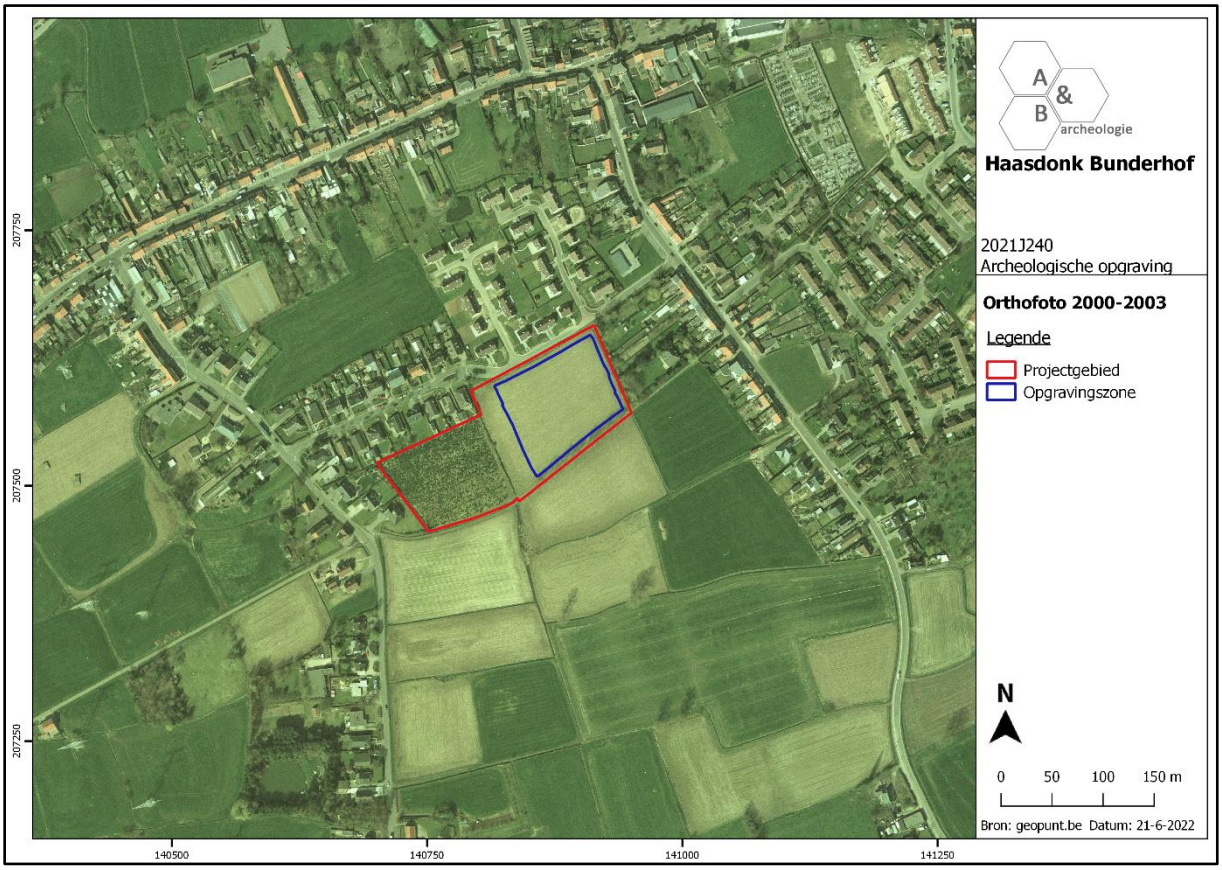


**Figuur 40 Zicht op het plangebied op de luchtfoto van 2000-2003 (bron: geopunt.be).**

### 3.1.3. Archeologisch kader[15]

Op de Inventaris Onroerend Erfgoed worden in de ruimere omgeving van het plangebied enkele archeologische sites aangeduid die wijzen op menselijke aanwezigheid sinds de steentijden. Voornamelijk op de cuestarug en langsheen de oevers van de Barbierbeek werden al artefacten uit de steentijden teruggevonden bij prospectiecampagnes. Onder de prospectievondsten bevindt zich eveneens Romeins materiaal. Meteen ten noorden van het plangebied werden daarnaast reeds sporen van een bewoningssite uit de metaaltijden, een niet-dateerbare gebouwplattegrond en loopgraafsegmenten uit de Eerste Wereldoorlog aangetroffen. Verder worden in de omgeving verschillende historisch gekende en/of tot op heden bestaande structuren aangegeven, waaronder enkele laatmiddeleeuwse windmolens, de parochiekerk, enkele sites met walgracht en het fort van Haasdonk uit de Eerste Wereldoorlog.

De gekende archeologische sites uit de directe omgeving worden hieronder per tijdsvlak besproken.

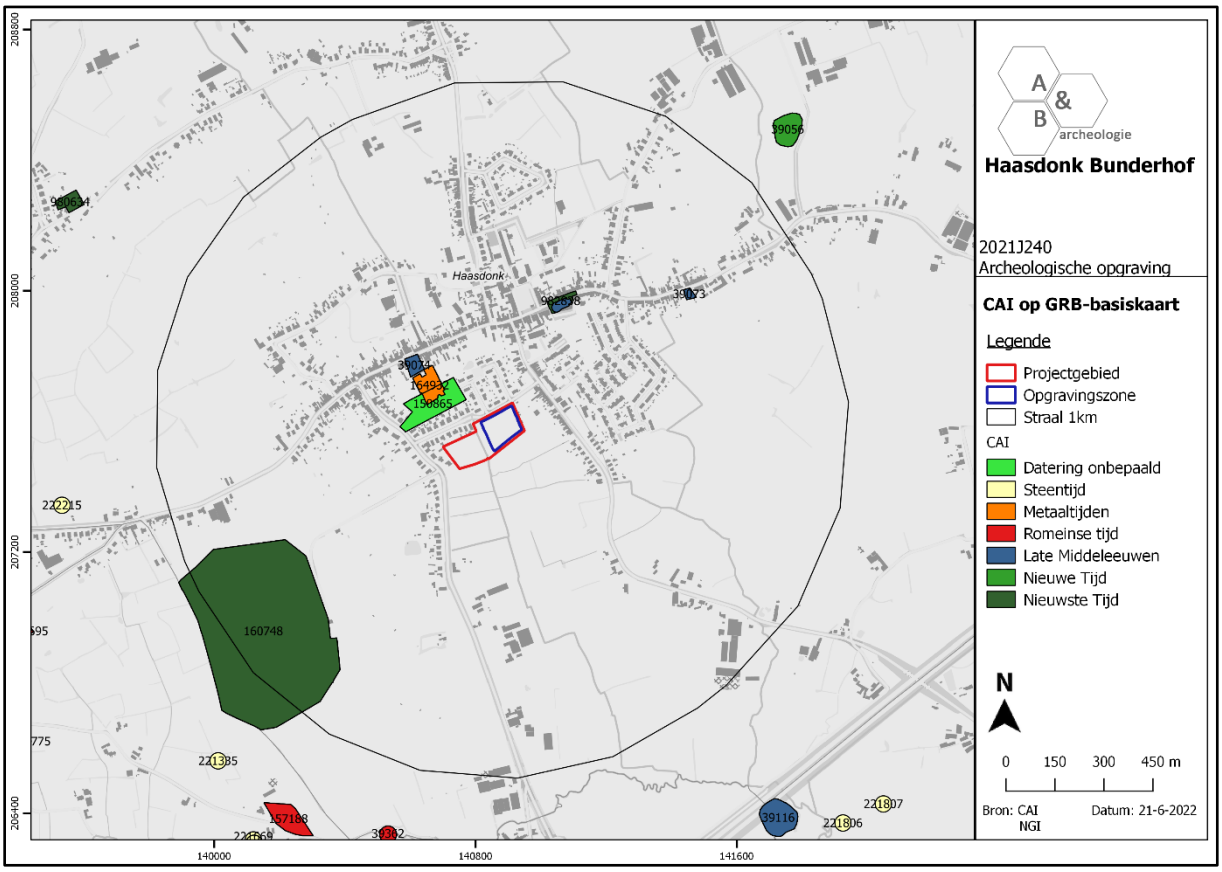


**Figuur 41 Uitsnede uit de Centrale Archeologische Inventaris ter hoogte van het plangebied (bron: CAI, geopunt.be).**

[15] Agentschap Onroerend Erfgoed 2021, *Inventaris*.

Steentijden

In de ruimere omgeving van het plangebied, op de cuestarug en rondom de oevers van de Barbierbeek ten zuidoosten en ten (zuid-)westen van het plangebied, werden reeds verschillende prospectiecampagnes uitgevoerd. Hierbij werden diverse artefacten uit de steentijden aangetroffen, waaronder 4 niet nader omschreven steentijdvondsten (CAI ID 39487[16]), 96 lithische artefacten, waarvan het merendeel uit het mesolithicum dateert (CAI ID 221335[17]), 2 geretoucheerde artefacten en 2 verbrande afslagen (CAI ID 221669[18]), 1 afslag (CAI ID 221806[19]) en 1 verbrande afslag (CAI ID 221807[20]). Ter hoogte van CAI locatie 222215[21], gelegen op ca. 1,3km ten westen van het plangebied, werden verder 2 afslagen en 1 verbrande, gebroken schrabber teruggevonden. Ook bij een opgraving ter hoogte van CAI locatie 157188[22] werd steentijdmateriaal aangetroffen als losse vondst.

Metaaltijden

Op ca. 200m ten noorden van het plangebied werd in 2013/2014 een archeologisch onderzoek uitgevoerd naar aanleiding van de ontwikkeling van de verkaveling in het noordwesten van het Bunderhof (CAI ID 164932[23]). Hierbij werd een cluster bewoningssporen uit de metaaltijden aangesneden waarbinnen echter geen gebouwplattegronden onderscheiden konden worden. In het noordoostelijke deel van het plangebied werden daarnaast sporen van een natuurlijke depressie onderscheiden die vermoedelijk eveneens uit de metaaltijden dateert.

[16] Agentschap Onroerend Erfgoed 2022, *Temse DMDB 50*.

[17] Agentschap Onroerend Erfgoed 2022, *Luiseekstraat I*.

[18] Agentschap Onroerend Erfgoed 2022, *Luiseekstraat IV*.

[19] Agentschap Onroerend Erfgoed 2022, *Oude Kerkstraat I*.

[20] Agentschap Onroerend Erfgoed 2022, *Oude Kerkstraat II*.

[21] Agentschap Onroerend Erfgoed 2022, *Bankstraat*.

[22] Agentschap Onroerend Erfgoed 2022, *Temse-Luiseek*.

[23] Reyns, Van der Kelen, Van Celst 2013; Baetens et al. 2014; Agentschap Onroerend Erfgoed 2022, *Bergstraat*.

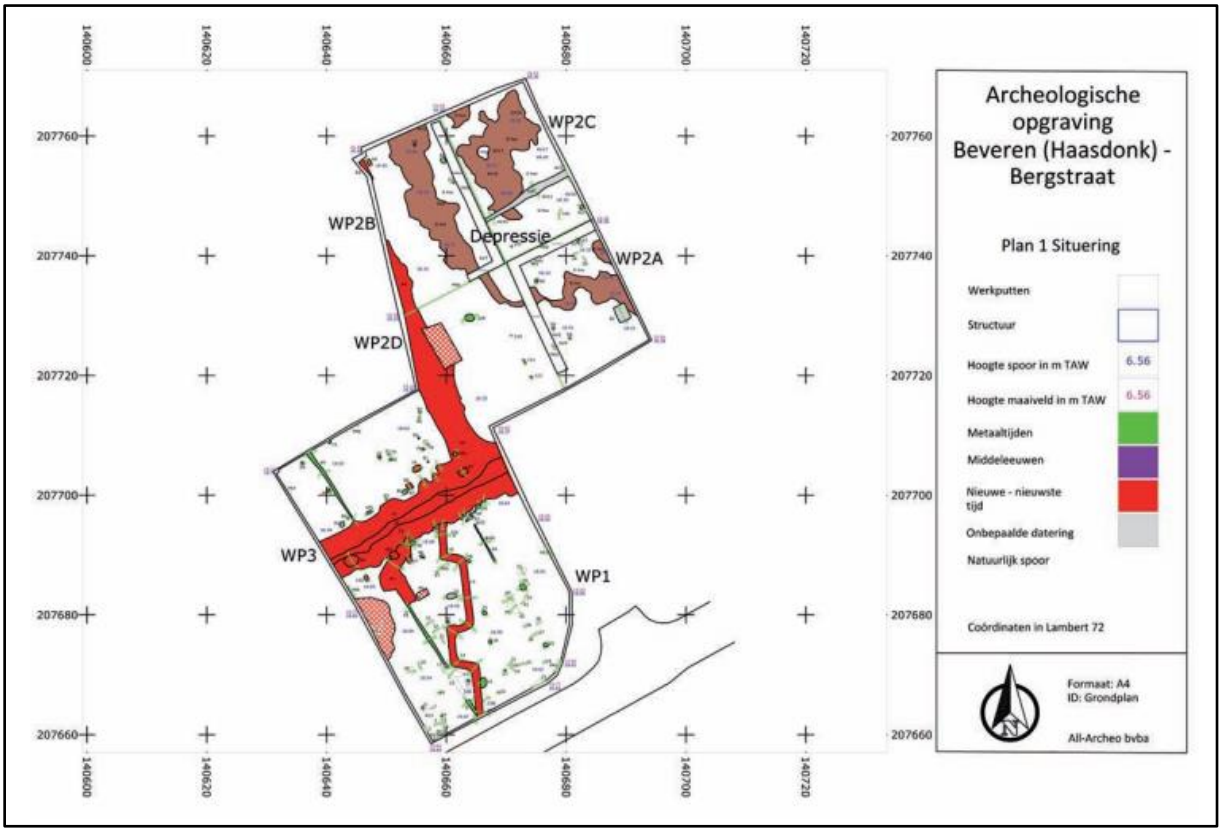


**Figuur 42 Overzichtsplan van de opgraving aan de Bergstraat te Haasdonk (bron: Baetens et al. 2014, 30).**

Romeinse periode

Tijdens de hierboven aangehaalde prospectiecampagnes werd op verschillende locaties ten (zuid)westen van het plangebied naast lithische artefacten ook materiaal uit de Romeinse periode teruggevonden. Het gaat om aardewerkfragmenten (CAI ID 39362[24], 39487[25], 221335[26] en 221669[27]), maar ook om bouwmateriaal en glas (CAI ID 221335[28]). Ter hoogte van CAI locatie 157188[29] werd daarnaast een grachten- en greppelpatroon, dat mogelijk geïnterpreteerd moet worden als veldindeling, uit de Romeinse periode aangesneden.

[24] Agentschap Onroerend Erfgoed 2022, *Bazel DMDB 1*.

[25] Agentschap Onroerend Erfgoed 2022, *Temse DMDB 50*.

[26] Agentschap Onroerend Erfgoed 2022, *Luiseekstraat I*.

[27] Agentschap Onroerend Erfgoed 2022, *Luiseekstraat IV*.

[28] Agentschap Onroerend Erfgoed 2022, *Luiseekstraat I*.

[29] Agentschap Onroerend Erfgoed 2022, *Temse-Luiseek*.

Middeleeuwen

Langsheen de Willem Van Doornyckstraat wordt op ca. 300m ten noorden van het plangebied een windmolen uit de late middeleeuwen (CAI ID 39074[30]) aangegeven. De zogenaamde Westeinde- of Westkademolen was een houten graanwindmolen die werd gebouwd vóór 1489 en in het bezit was van de heren van Beveren. De molen wordt aangegeven op de Frickxkaart, Ferrariskaart, Atlas der Buurtwegen en op latere topografische kaarten. Zowel op de Atlas der Buurtwegen als op de Poppkaart wordt naast de molen eveneens een buitenrosmolen aangeduid. De molen werd gesloopt in 1935.

Ter hoogte van Keizerstraat 131[31], op ca. 850m ten noordoosten van het plangebied, bevond zich een tweede molen (CAI ID 39073[32]). De molen werd gebouwd vóór 1777 daar hij reeds wordt aangegeven op de Ferrariskaart. Mogelijk kent ook deze molen een laatmiddeleeuwse oorsprong. De zogenaamde Molen Van Raemdonck was een houten graanwindmolen op een hoge wal. Aan de straatzijde werd in 1872 een stoommaalderij met stoomschouw opgericht, maar er werd in deze periode ook nog met de wind gemalen. De staakmolen werd gesloopt in 1919.

De parochiekerk van Haasdonk (CAI ID 39057[33]), gewijd aan Sint-Jacobus de Meerdere, bevindt zich op ca. 450m ten noordoosten van het plangebied. De parochie Haasdonk scheidde zich in 1150 af van de moederparochie Melsele. Van de oudste kerk is echter op heden niks bekend. Deze zou echter wel verbouwd zijn geweest gedurende de 13de eeuw, waarna de gotische kerk in 1576 werd afgebrand door de Spaanse troepen. Eind 1583 werd het gebouw hersteld en ook in de 17de en 18de eeuw vonden verbouwingen plaats. In de 19de eeuw ontstond door de toegenomen bevolkingsaantallen een nood aan een groter kerkgebouw. De bestaande kerk moest plaatsmaken voor een nieuw gebouw dat in twee fases gerealiseerd werd tussen 1843 en 1872.

Het Hof ter Elst (CAI ID 39116[34]), gelegen aan de Oude Kerkstraat te Bazel, op ca. 1,4km ten zuidoosten van het plangebied was reeds in 1320 gekend als ridderlijk kasteel. Vermoedelijk gaat het echter terug tot de 10-12de eeuw. Op de plaats van het kasteel kwam later een omwalde hoeve tot stand, bestaande uit cirkelvormige tot ellipsoïde walgrachten die een zeer groot wooneiland omgeven. De walgrachten zijn nog deels herkenbaar in de percelering en binnen het wooneiland is tot op heden bebouwing aanwezig.

[30] Denewet, Holemans 2017; Agentschap Onroerend Erfgoed 2022, *Haasdonk Windmolen 2*.

[31] Op de Inventaris Onroerend Erfgoed wordt de molen geprojecteerd ter hoogte van Keizerstraat 123C. Deze projectie dient ietwat naar het oosten opgeschoven te worden.

[32] Denewet, Holemans 2016; Agentschap Onroerend Erfgoed 2022, *Haasdonk Windmolen 1*.

[33] Agentschap Onroerend Erfgoed 2022, *Parochiekerk Sint-Jacobus de Meerdere*; Agentschap Onroerend Erfgoed 2022, *Sint-Jacobus de Meerdere parochiekerk*.

[34] Agentschap Onroerend Erfgoed 2022, *Hof ter Elst*.

Nieuwe en nieuwste tijd

Naast sporen uit de metaaltijden werd op de site Haasdonk – Bergstraat (CAI ID CAI ID 164932[35]), ten noorden van het plangebied, een loopgraafsegment uit de Eerste Wereldoorlog gedocumenteerd. De loopgraaf kan gerelateerd worden aan het nabijgelegen Fort van Haasdonk. Verder werden ook grachten en restanten van afsluitingen, die relateren aan perceleringssystemen uit de nieuwe en nieuwste tijd aangesneden. Ook op het terrein meteen ten zuiden van deze site werd in 2010 reeds een segment van een loopgraaf aangetroffen (CAI ID 150865[36]).

Bij een proefputtenonderzoek ten noorden van de parochiekerk van Haasdonk, binnen het voormalige kerkhof (CAI ID 982838[37]), werden in 2021 vier kistbegravingen en een kuil met los botmateriaal aangetroffen. De kistbegravingen getuigen van een planmatige aanleg van het kerkhof en situeren zich op een regelmatige afstand van elkaar. De graven bevatten stoffelijke resten van volwassen personen die met het hoofd naar het westen begraven werden. Op basis van de aanwezigheid van plastieken knoopjes en op basis van de bewaring van haar, kunnen de graven vermoedelijk in de laatste fases van het kerkhof, dat tot 1926 in gebruik bleef, gedateerd worden.

Het Fort van Haasdonk (CAI ID 160748[38]) bevindt zich op ca. 900m ten zuidwesten van het plangebied. Het betreft een betonnen pantserfort dat deel uitmaakt van de buitenste fortengordel van de vesting Antwerpen, die tot stand kwam tussen 1906 en 1914. Het fort kwam echter niet in actie gedurende de Eerste Wereldoorlog. Het werd na de overgave van de vesting Antwerpen in 1914 meteen ingenomen door de Duitse troepen. In 1916-1917 werd het fort geïntegreerd in de Duitse bunkerlinie Westabschnitt tegen een mogelijke invasie vanuit Nederland. Ook aan het begin van de Tweede Wereldoorlog kwam het fort in handen van de Duitse bezetter. Al het metaal werd in die periode uit het fort gerecupereerd voor de oorlogsindustrie. In 1944 werd het fort gebruikt als bivakterrein van de geallieerde troepen en als schuilplaats voor de lokale bevolking.

Op ca. 1,3km ten noordoosten van het plangebied wordt de 16$^{de}$-eeuwse site met walgracht 'Ter Snoecke' (CAI ID 39056[39]) aangegeven. Het woonhuis gaat minstens terug tot 1574, maar de site kent mogelijk een oudere kern. In 1944-1945 werd het domein zwaar gehavend door de inslag van V-bommen. In 1949 werd het echter grondig gerestaureerd.

In 2020 werd een proefsleuvenonderzoek uitgevoerd aan de Stuurstraat (CIA ID 980634[40]), op ca. 1,5km ten noordwesten van het plangebied. Hierbij kwamen naast ernstige verstoringen louter 19$^{de}$ of 20$^{ste}$-eeuwse kuilen aan het licht.

[35] Reyns, Van der Kelen, Van Celst 2013; Baetens et al. 2014; Agentschap Onroerend Erfgoed 2022, *Bergstraat*.

[36] Agentschap Onroerend Erfgoed 2022, *Bunderhof*.

[37] Agentschap Onroerend Erfgoed 2022, *Melselestraat*.

[38] Agentschap Onroerend Erfgoed 2022, *Fort van Haasdonk*.

[39] Agentschap Onroerend Erfgoed 2022, *Ter Snoecke*.

[40] Agentschap Onroerend Erfgoed 2022, *Stuurstraat 89*.

Onbepaalde datering

Net ten noorden van het plangebied (CAI ID 150865[41]) werd een controle der werken uitgevoerd door het Agentschap Onroerend Erfgoed. Hierbij werd naast een loopgraafsegment (cf. supra) een tweeschepig gebouw met diepe nokstaanders en noordwest-zuidoost oriëntatie aangetroffen. De plattegrond kon echter niet gedateerd worden. Wel werd ook handgevormd aardewerk aangetroffen op het terrein.

[41] Agentschap Onroerend Erfgoed 2022, *Bunderhof*.

## 3.2. Stratigrafische opbouw

### 3.2.1. Bodemgenese

Op de bodemkaart wordt over de gehele opgravingszone een Pcb-bodem gekarteerd. Dit bodemtype omvat matig droge lichte zandleembodems met structuur B-horizont. Dergelijke bodems kennen een humeuze, grijsbruine bovengrond die ca. 25 à 30cm dik is. Deze rust op een zwak humeuze, bruingekleurde kleur B-horizont die een dikte heeft van ca. 30 à 50cm. De bodem bevat veelal ijzerconcreties. Roestverschijnselen beginnen tussen een diepte van ca. 60 à 90cm. Pcb-bodems kennen een gunstige waterhuishouding.

De aardkundige opbouw werd tijdens de opgraving vastgesteld door het aanleggen van vijf bodemprofielen, verspreid over de gehele opgravingszone. Profiel 1 en 2 bevonden zich daarbij in werkput 1, respectievelijk in het noordwesten en noordoosten van de opgravingszone. Profiel 3 en 4 situeerden zich in het zuiden van werkput 2, respectievelijk in het zuidoosten en zuidwesten van de opgravingszone. Profiel 5 bevond zich tot slot centraal binnen de opgravingszone, in de noordelijke wand van werkput 4.

De bodemprofielen tonen aan dat de bodemopbouw van het plangebied gekenmerkt wordt door een A-C profiel. Ter hoogte van profiel 1 en profiel 5 werd onder het huidige teelaardepakket (Ap1-horizont) een tweede ploeglaag (Ap2-horizont), die gerelateerd kan worden aan de aanleg van de bolle akker, geattesteerd. De Ap1-horizont is in deze profielen ca. 50cm dik en kenmerkt zich als een donkerbruingrijs pakket. Onderliggend komt de lichter gekleurde Ap2-horizont voor die ca. 15 à 20cm dik is. De overige bodemprofielen vertonen slechts één teelaardepakket (Ap1-horizont), gekenmerkt door een donkerbruingrijze kleur en een dikte van ca. 40 à 50cm. De C-horizont bestaat over het gehele plangebied uit een bruingele tot beige-geelbruin gevlekte lichte zandleem waarin plaatselijk ijzerconcreties voorkomen.

Het archeologisch vlak situeert zich op het niveau van de C-horizont, op een diepte van ca. 40 à 70cm onder het huidige maaiveldniveau. De hoogte van de opgravingszone op maaiveldniveau weerspiegelt nog deels de aanwezigheid van de bolle akker. Zo neemt het microreliëf toe van de randen van de opgravingszone naar het centrum. De hoekpunten van de opgravingszone kennen daarbij de laagste ligging met een hoogte die schommelt tussen ca. +18,1m TAW (noordoosten en zuidoosten) en +18,4m TAW (noordwesten) à +18,5m TAW (zuidwesten). Het centrum van de opgravingszone situeert zich maximaal op een hoogte van ca. +18,9m TAW. Het archeologisch vlak kent daarentegen een minder uitgesproken microreliëf met hoogtes die schommelen tussen ca. +17,7m TAW en +18,2 m TAW.

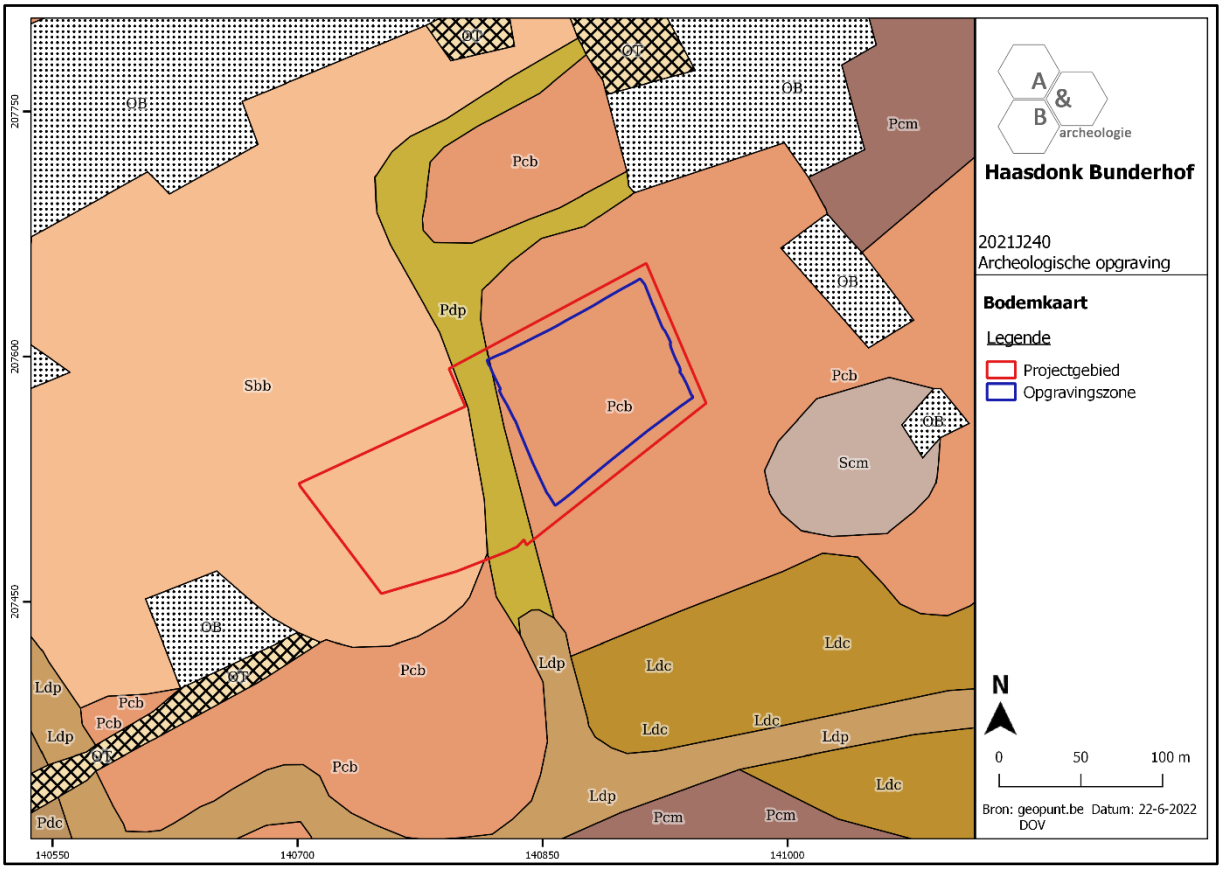


**Figuur 43 Uitsnede uit de bodemkaart ter hoogte van de opgravingszone (bron: geopunt.be).**

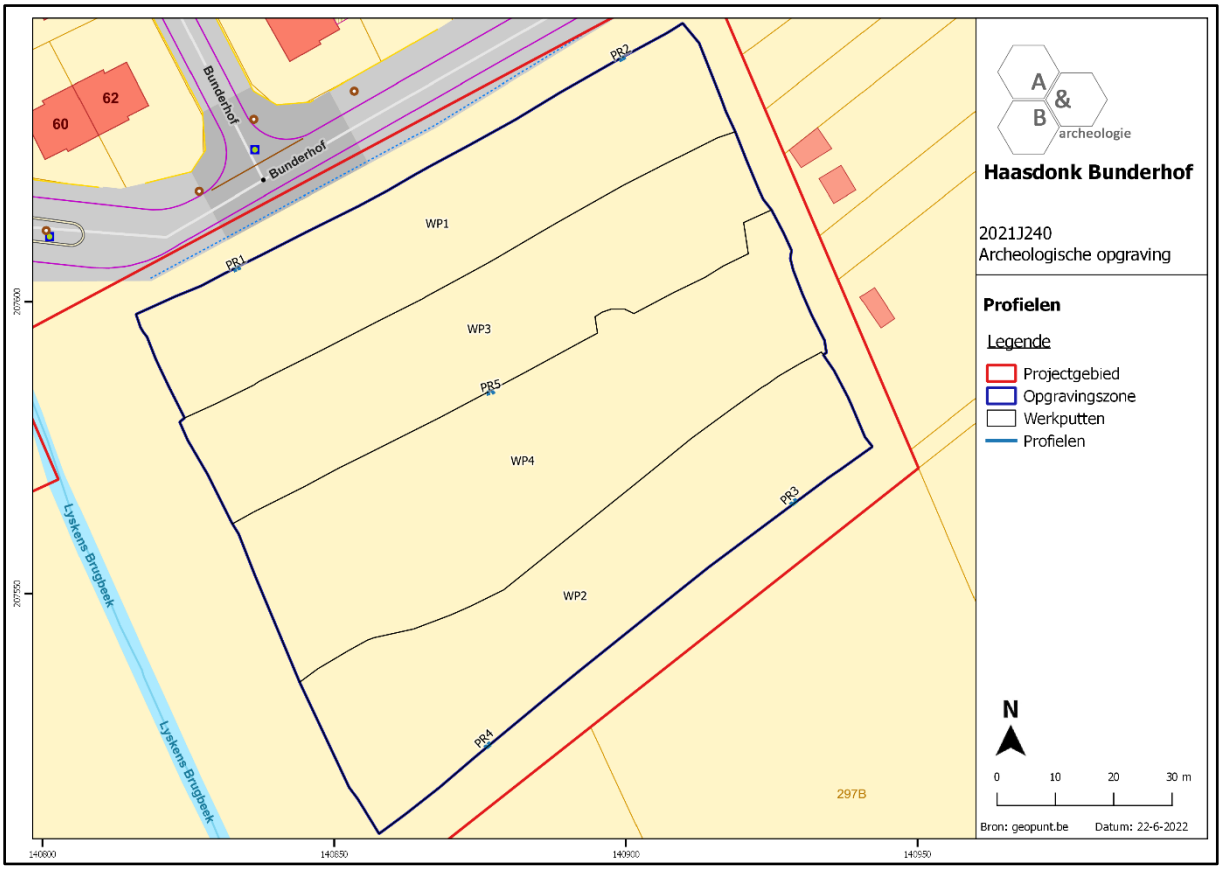


**Figuur 44 Opgravingszone met aanduiding van het referentieprofiel, geprojecteerd op het GRB (bron: geopunt.be).**

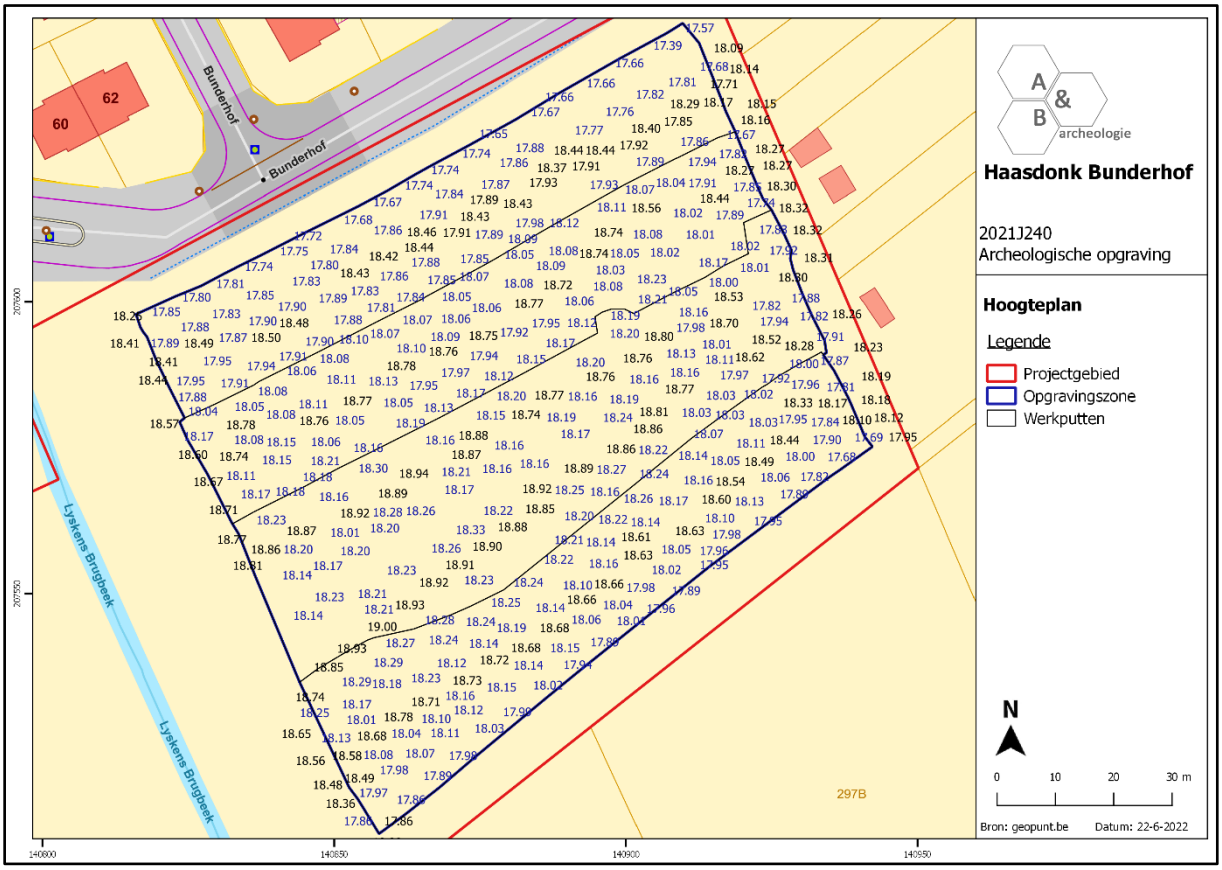


**Figuur 45 TAW-hoogtes van het maaiveldniveau (zwart) en het archeologisch vlakniveau (blauw), geprojecteerd op het GRB (bron: geopunt.be).**




**Figuur 46 Profiel 1 in het noordwesten van de opgravingszone.**




**Figuur 47 Profiel 2 in het noordoosten van de opgravingszone.**




**Figuur 48 Profiel 3 in het zuidoosten van de opgravingszone.**




**Figuur 49 Profiel 4 in het zuidwesten van de opgravingszone.**




**Figuur 50 Profiel 5, centraal in de opgravingszone.**

### 3.2.2. Bodembewaring

Onder het teelaardepakket werd plaatselijk nog een oudere ploeglaag aangetroffen. Deze werd vermoedelijk afgedekt bij de aanleg van de bolle akker binnen het plangebied, vermoedelijk in de late middeleeuwen. Deze tweede ploeglaag werd echter over een deel van het plangebied ook gehomogeniseerd in de huidige ploeglaag. Er werden geen restanten van verdere bodemontwikkeling (E- en B-horizonten) vastgesteld binnen het plangebied. Deze werden gezien het eeuwenlange gebruik als akkerland vermoedelijk eveneens gehomogeniseerd in de ploeglaagniveaus.

### 3.2.3. Bodembewaring en bewaring archeologische site/artefacten

De aanwezigheid van een tweede ploeglaagniveau zorgde plaatselijk voor een extra afdekking, en dus bescherming, van de archeologische sporen.

### 3.2.4. Referentiebodems op gekende archeologische sites

Op de site Haasdonk Bergstraat[42], meteen ten noorden van het plangebied werd een gelijkaardige bodemopbouw vastgesteld. De bodemopbouw van het terrein bestond ook hier uit een humusrijke ploeglaag (Ap1-horizont) met dikte van ca. 30 à 60cm, waaronder zich een oudere ploeglaag (Ap2-horizont) bevond. Deze was ca. 30 tot 60cm dik en rustte op de C-horizont. In het oostelijke deel van het terrein werd daarnaast indicaties voor de aanwezigheid van een natuurlijke depressie in het landschap opgemerkt in het noordoostelijke deel van het terrein. Hier bleef de oorspronkelijke podzolbodem deels bewaard onder een ophogingspakket.



**Figuur 51 Bodemprofiel (WP7PR1) uit het proefsleuvenonderzoek aan de Bergstraat te Haasdonk met Ap1-Ap2-C profiel (bron: Reyns, Van der Kelen, Van Celst 2013, 15, fig. 8).**




**Figuur 52 Bodemprofiel (WP3PR2) uit het proefsleuvenonderzoek aan de Bergstraat te Haasdonk met restanten van een podzolprofiel in een natuurlijke depressie (bron: Reyns, Van der Kelen, Van Celst 2013, 15, fig. 9).**

[42] Reyns, Van der Kelen, Van Celst 2013.

## 3.3. Beschrijving van de archeologische site

Tijdens het onderzoek werden 443 spoornummers uitgedeeld aan grondsporen. Recente verstoringen en natuurlijke sporen werden als dusdanig opgemeten en kregen geen afzonderlijk spoornummer. De archeologische sporen bevinden zich verspreid over de volledige opgravingszone en behoren tot verschillende periodes. De oudste sporen gaan terug tot in de metaaltijden. Het gaat om een enkele greppel en een kuil. Het merendeel van de sporen behoort echter tot een meerfasige nederzetting uit de Romeinse periode. De site strekt zich vermoedelijk in alle richtingen verder uit buiten de grenzen van het plangebied. Naast sporen uit de Romeinse periode werden ook een postmiddeleeuwse greppel en enkele rechthoekige kuilen uit de 18$^{de}$-19$^{de}$ eeuw aangetroffen. Het gaat wellicht om schutterputten.

Een gedetailleerd overzicht van de aangetroffen sporen kan geraadpleegd worden in de sporenlijst in bijlage bij dit eindverslag.

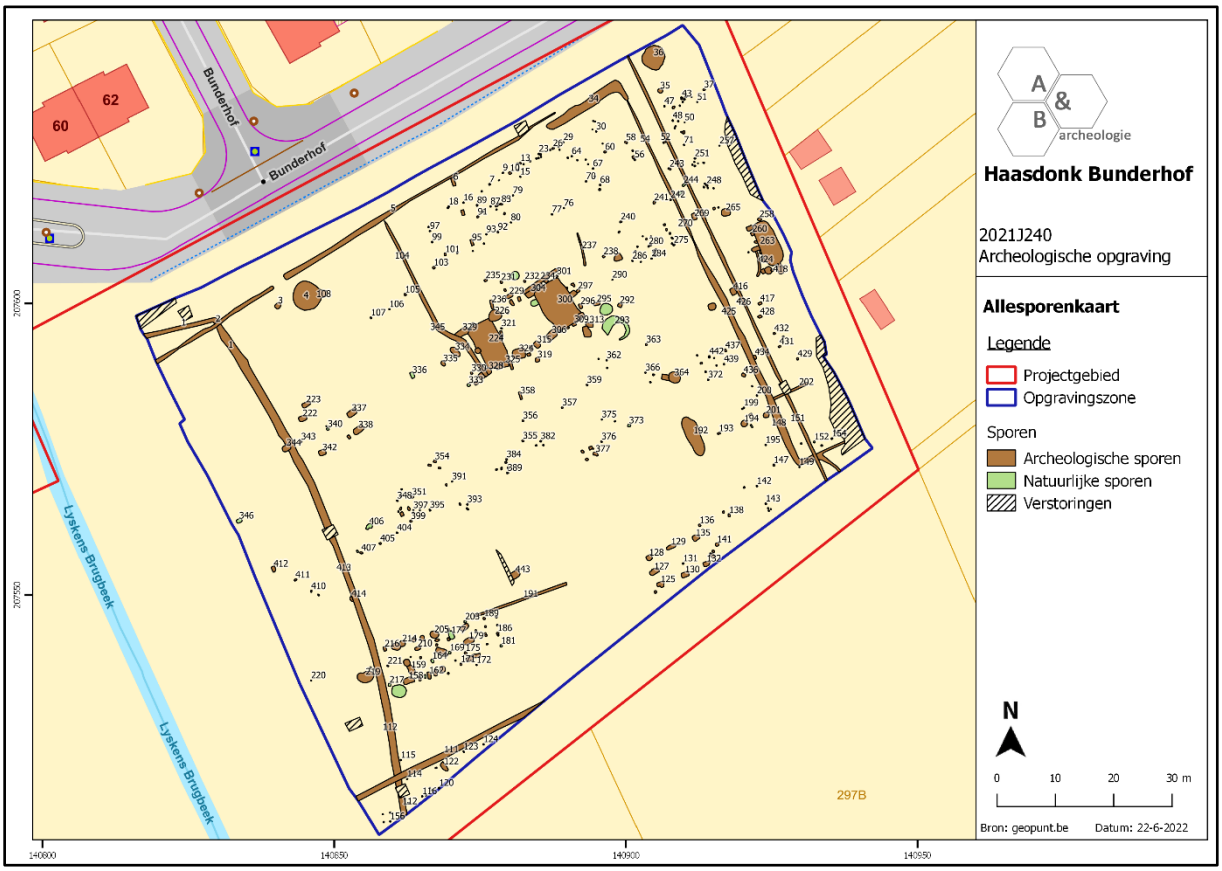


**Figuur 53 Allesporenkaart, geprojecteerd op het GRB (bron: geopunt.be).**

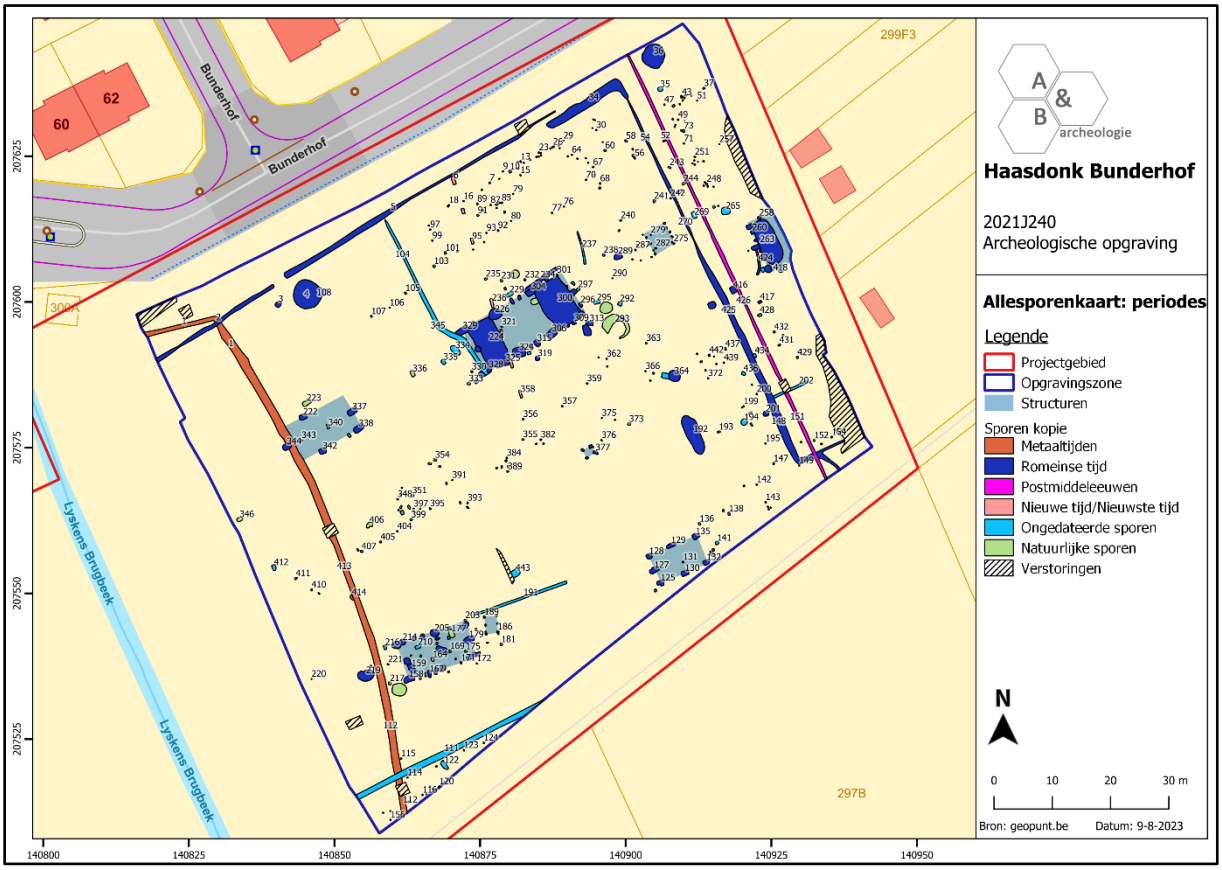


**Figuur 54 Allesporenkaart met periodisering, geprojecteerd op het GRB (bron: geopunt.be).**

### 3.3.1. Oudste sporen

Op basis van het aangetroffen vondstmateriaal kan greppel S1/S112/S413 aan een oudere fase, voorafgaand aan de Romeinse bewoning, gekoppeld worden. De greppel bevindt zich langsheen de westelijke grens van de opgravingszone en kent een licht gebogen, noordnoordwest-zuidzuidoost verloop dat enigszins afwijkt van de andere greppels op de site. In het noordelijke deel van het plangebied buigt de greppel af richting het westen. Mogelijk vormt hij de oostelijke grens van een ander erf dat zich ten westen van de huidige opgravingszone bevindt. In deze zone werden tijdens het proefsleuvenonderzoek echter geen significante archeologische sporen geregistreerd. Het zou dus ook om een landindeling of afwateringsgreppel, gelegen buiten de eigenlijke woonkern kunnen gaan. De aanwezigheid van verschillende aardewerkfragmenten, waaronder een quasi volledige kom, suggereren echter dat er zich in de directe omgeving een nederzettingssite moet hebben bevonden. Greppel S1/S112/S413 kent een kom- tot V-vormige doorsnede en reikt tot een diepte van ca. 29cm tot 56cm. De greppel heeft een (licht)grijze tot donkergrijsbruine vulling.

Ter hoogte van de greppel zijn verschillende stratigrafische oversnijdingen op te merken. Zo oversnijdt de greppel paalkuil S414. De greppel wordt daarnaast zelf oversneden door zowel greppel S2 als greppel S111 en door paalkuil S344 van een kruisvormige gebouwplattegrond structuur 4 (cf. infra). Deze laatste gebouwstructuur dateert wellicht tussen de tweede helft van de 1$^{ste}$ eeuw en de 2$^{de}$ eeuw n.C. De oversnijding suggereert dat de greppel ouder is dan de 1$^{ste}$-2$^{de}$ eeuw n.C.

Dit vermoeden werd bevestigd door het aangetroffen vondstmateriaal. In de vulling waren immers verschillende aardewerkfragmenten uit de metaaltijden aanwezig. De meest diagnostische fragmenten behoren tot eenzelfde kom in handgevormd aardewerk van het type van den Broeke 43, die gedateerd kan worden in de late bronstijd tot vroege ijzertijd. (inv. 111) Ook werden enkele andere handgevormde aardewerkfragmenten, waaronder een aantal met besmeten wandafwerking aangetroffen in de vulling van de greppel (inv. PS2, 29). Verder bevatte het spoor naast enkele onbepaalde aardewerkfragmenten (inv. 28 en 42) nog een dolium-fragment (inv. 93) en een stukje terra nigra (inv. 111). Deze typische Romeinse producten kwamen vermoedelijk pas later per toeval in de greppel terecht. Ook werd een fragment tefriet, mogelijk onderdeel van een maalsteen (inv. 128) aangetroffen.

Gezien kuil S414 oversneden wordt door de greppel, kan ook deze in een oudere fase geplaatst worden. Er werd echter geen vondstmateriaal aangetroffen in de kuil, waardoor de precieze datering onzeker is. Het spoor kent een donkergrijze, gevlekte vulling en heeft in coupe een vlakke onderkant. De oversnijding door greppel S413 is duidelijk waarneembaar in de doorsnede van beide sporen.



**Figuur 55 Greppel S1 wordt in werkput 1 oversneden door greppel S2.**




**Figuur 56 Coupe CP1 op greppel S1 in werkput 1.**




**Figuur 57 Coupe CP2 op greppel S1 in werkput 1.**



**Figuur 58 Greppel S112 wordt in werkput 2 oversneden door greppel S111.**




**Figuur 59 Coupe op greppel S112 in werkput 2.**




**Figuur 60 Vlakfoto van greppel S413 in werkput 4.**




**Figuur 61 Greppel S413 oversnijdt kuil S414 in werkput 4.**




**Figuur 62 Coupe op kuil S414 die oversneden wordt door greppel S413 in werkput 4.**

### 3.3.2. Bewoningssporen uit de Romeinse periode

Binnen de grenzen van de opgravingszone werden paalkuilen, kuilen, greppels, potstallen en waterputten aangetroffen die mogelijk aan twee verschillende erven uit de Romeinse periode gelinkt kunnen worden. Gezien statigrafisch enkele oversnijdingen geattesteerd werden en de aangetroffen gebouwplattegronden typologisch verschillende periodes vertegenwoordigen, kan gesteld worden dat er sprake is van verschillende fases. De erven lijken minstens in een fase begrensd te zijn geweest door erfgreppels die werden aangesneden langsheen de grenzen van de opgravingszone. De nederzetting sterkt zich verder uit buiten deze grenzen van het plangebied want ook buiten de grenzen van de erfgreppels werden nog sporen geattesteerd. Tijdens het onderzoek werden vijf hoofdgebouwen en een drietal bijgebouwen aangetroffen. Mogelijk vormt de uiterst oostelijk greppel een scheiding tussen twee verschillende erven, die elk voorzien waren van een waterput in het noorden.

<u>Gebouwstructuren</u>

Het onderzoek leverde een achttal gebouwstructuren op. Het gaat om vijf hoofdgebouwen en drie kleinere constructies, vermoedelijk bijgebouwen. De gebouwstructuren bevinden zich verspreid over de opgravingszone en kennen een gelijkaardige oostnoordoost-westzuidwest oriëntatie, parallel aan en haaks op de aangetroffen greppels.

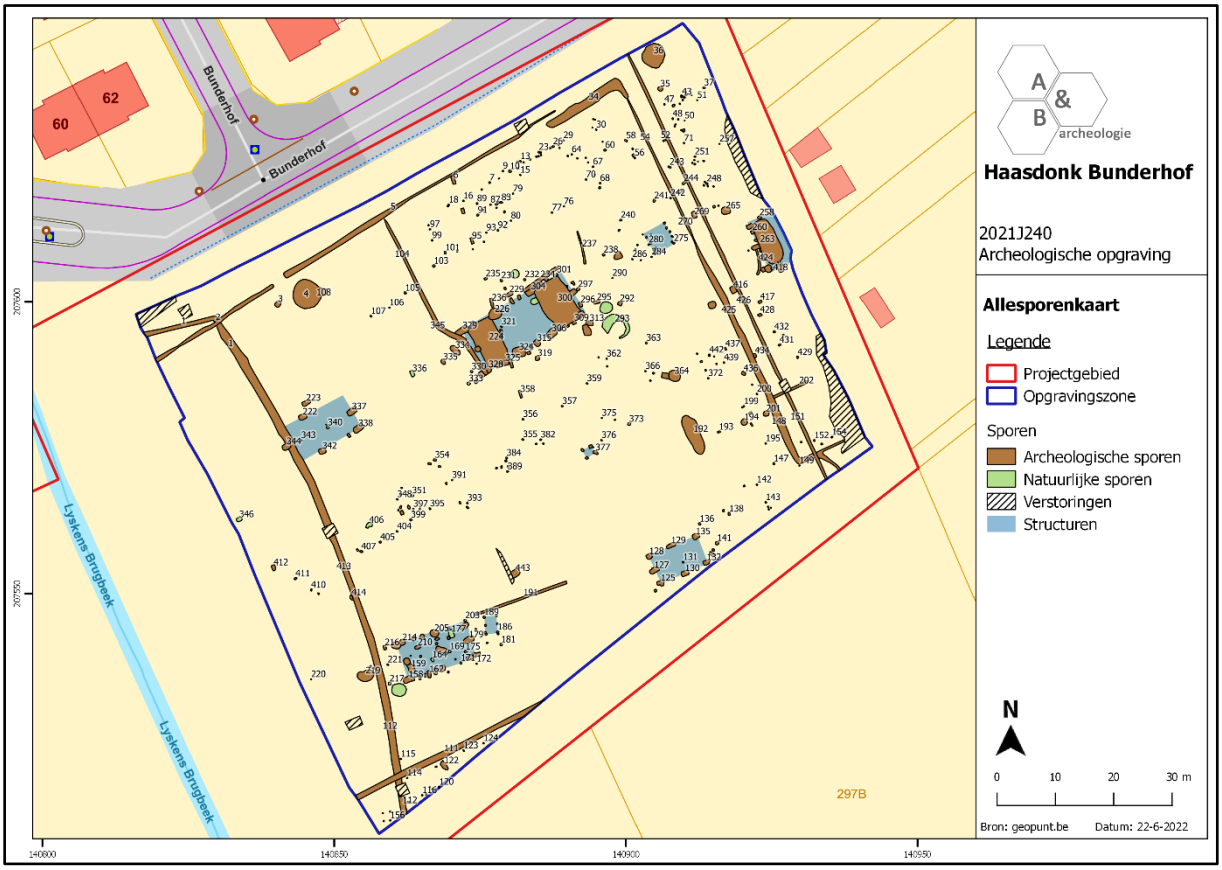


**Figuur 63 Allesporenkaart met aanduiding van de structuren, geprojecteerd op het GRB (bron: geopunt.be).**

Hoofdgebouwen

- Structuur 2

Structuur 2 is de oudste gebouwstructuur binnen het plangebied. Het gebouw situeert zich in de noordwestelijke hoek van het plangebied. De structuur wordt gevormd door de dragende paalkuilen S158, S165, S167, S173/S174, S178, S179, S205, S213 en S215, maar ook de kleinere paalkuilen S160, S162, S163, S171, S204, S208, S209 en S214 behoren vermoedelijk tot het gebouw. De structuur meet ca. 12,5m bij 6,5m en kan omschreven worden als tweeschepig gebouw met twee traveeën (type Alphen-Ekeren of type De Clercq IB met zware wandpalen). Deze constructiewijze doet een eerder vroege datering, in de 1ste of vroege 2de eeuw n.C. vermoeden[43]. De paalkuilen van de structuur hebben in het vlak een afgerond rechthoekige tot ronde vorm en kenmerken zich door een donkerbruingrijze vulling. In coupe reiken de nokstaanders tot een diepte die schommelt tussen 25 en 86cm, terwijl de wandpalen bewaard bleven tot een diepte tussen ca. 20 en 108cm.

De plattegrond sluit aan bij de gekende voorbeelden uit het Waasland, waar plattegronden met krachtenverdeling op de centrale nokstaanderrij doorgaans drie nokpalen lijken te hebben gehad terwijl ze in de rest van de civitas Menapiorum meestal vier of meer nokstaanders vertonen[44].

[43] De Clercq 2009, 311.

[44] Lauwers, De Clercq 2018, 7.

In de vulling van de zuidwestelijke hoekpaal (S158) werden zes aardewerkfragmenten aangetroffen (inv. 47). Het gaat om een doliumfragment, drie fragmenten van een zoutcontainer, een fragment zeepwaar en een fragment low lands ware. Ook de zuidelijke wandpaal S162 bevatte een doliumfragment, een wandfragment terra nigra-achtige low lands ware en een brokje van een zoutcontainer (inv. 49). Uit S163 zijn twee wandscherven low lands ware met oranje baksel en grijze kern (zogenaamd Scheldevallei-aardewerk) afkomstig (inv. 50). De noordoostelijke hoekpaal (S178) bevatte dan weer een wandscherf van een dolium en een bodemfragment in low lands ware met oranje baksel en grijze kern (inv. 51). Ook paalkuil S205 leverde een doliumfragment, alsook een niet te determineren brokje aardewerk (inv. 54). In de vulling van paalkuil S208 werd een brokje secundair verbrand handgevormd aardewerk teruggevonden (inv. 56). Paalkuil S209 bevatte drie fragmenten van een zoutcontainer en twee randfragmenten, een halsfragment en drie wandfragmenten van een beker of kom met S-vormig profiel en spitse rand in Noord-Menapische, reducerende waar (inv. 57). Tot slot werden in de noordwestelijke hoekpaal (S215) vijf aardewerkfragmenten (inv. 58) en een fragment van een maalsteen (inv. 130) aangetroffen. Onder het aardewerk bevindt zich een randfragment van een pot in handgevormd aardewerk van het type De Clercq P3 met gladde wandafwerking en potgruisverschraling. Deze potvorm komt voor vanaf ca. 100 v.C. t.e.m. ca. 250 n.C. en is een courante vorm[45]. Verder werden een brokje handgevormd aardewerk, een wandfragment low lands ware, een wandfragment van een dolium en een brokje van een zoutcontainer aangetroffen in deze paalkuil.

Uit paalkuilen S158, S163 en S208 werd een houtskoolmonster genomen (inv. 6, 7 en 11). De monsters werden niet aangewend gezien de gebouwtypologie een relatief scherpe datering toelaat.

[45] De Clercq 2009, 416.

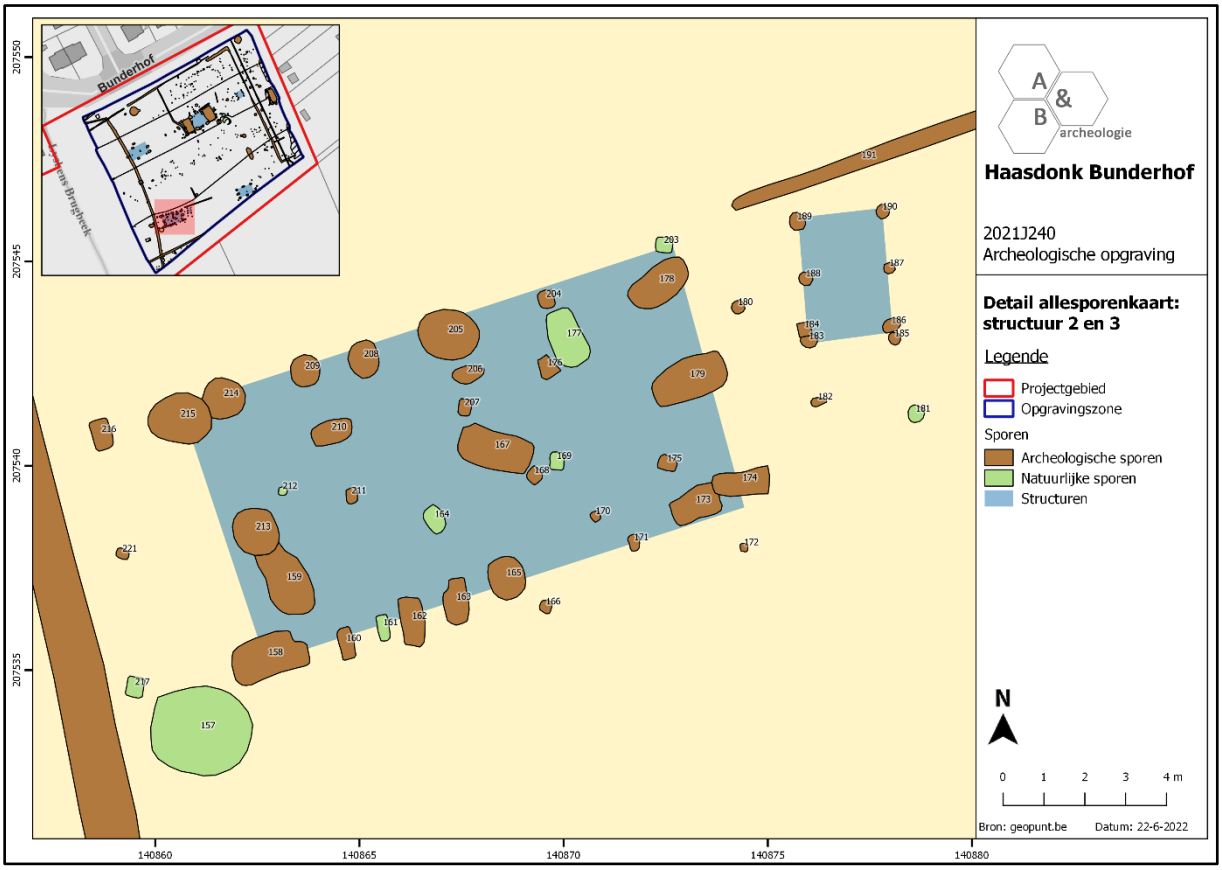


**Figuur 64 Detail van de allesporenkaart ter hoogte van structuren 2 en 3, geprojecteerd op het GRB (bron: geopunt.be).**

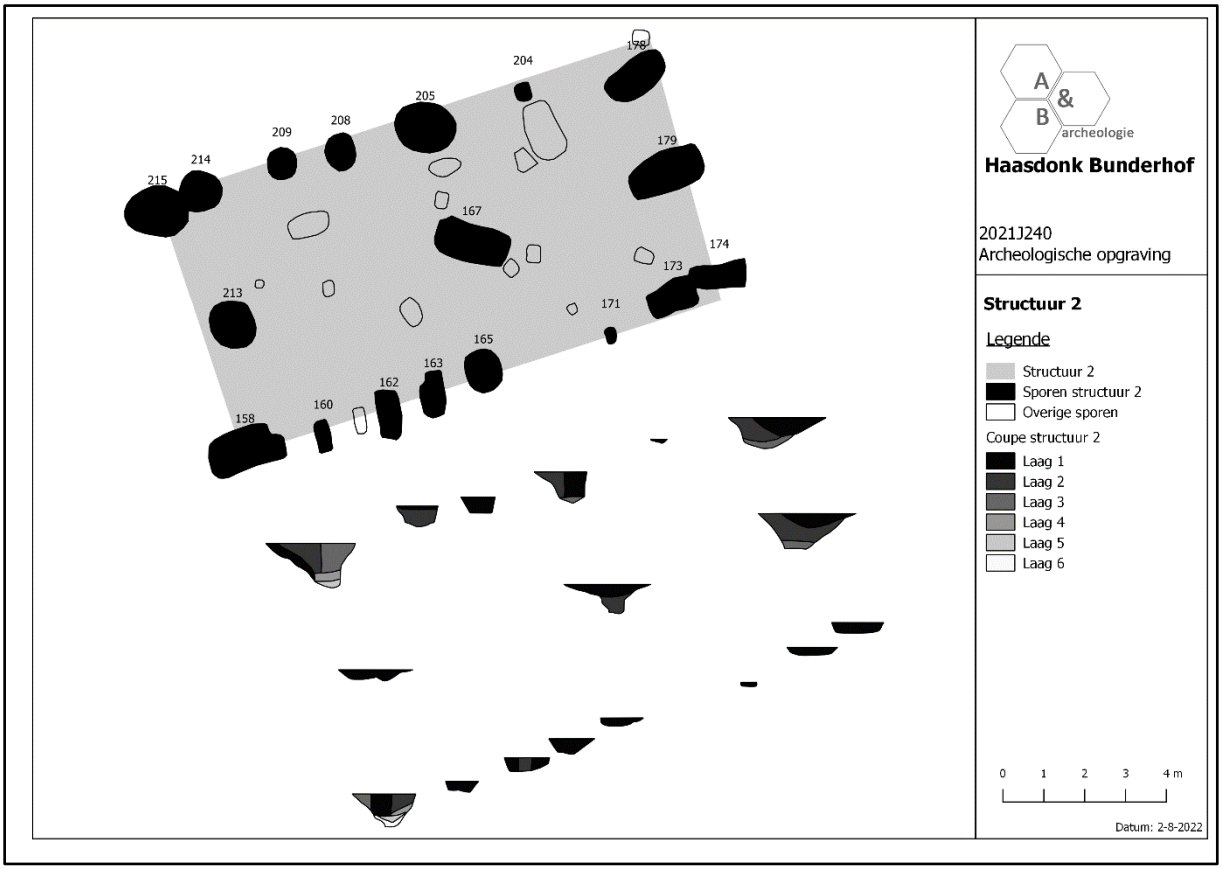


**Figuur 65 Grafische weergave van structuur 2 in vlak en in coupe.**



**Figuur 66 Zicht op structuur 2 in werkput 2.**




**Figuur 67 Coupe op de paalkuil van hoekpaal S158 uit structuur 2.**




**Figuur 68 Coupe op de paalkuil van centrale middenstaander S167 uit structuur 2.**




**Figuur 69 Coupe op de paalkuil van de oostelijke middenstaander S179 uit structuur 2.**




**Figuur 70 Coupe op de paalkuil van de noordelijke wandpaal S205 uit structuur 2.**

- Structuur 4

In het westelijke deel van werkput 3 werd een gebouwplattegrond met kruisvormige krachtenverdeling van het type De Clercq IIB aangesneden (structuur 4). In de plattegrond lijkt echter eveneens een paalkuil aanwezig te zijn in de zuidoostelijke hoek. De structuur is ca. 13,0m bij 6,6m groot en wordt gevormd door paalkuilen S222, S337, S338, S342 en S344. Deze laatste paalkuil oversnijdt greppel S1, die zoals hierboven aangegeven wellicht dateert uit de late bronstijd tot vroege ijzertijd. De paalkuilen tekenen zich in het archeologisch vlak af als afgerond rechthoekige sporen met een (licht)grijze vulling. De sporen bleven bewaard tot een diepte die schommelt tussen ca. 50 en 88cm. Typologisch kan deze plattegrond vermoedelijk gedateerd worden tussen de tweede helft van de 1ste eeuw en de late 2de eeuw n.C.[46]

Deze datering wordt bevestigd door het vondstmateriaal. Paalkuil S222 bevatte immers twee randfragmenten van een pot in low lands ware met oranje baksel en grijze kern van het type Holwerda 139 (inv. 67). Deze vorm kan gedateerd worden in de late 1ste tot vroege 2de eeuw n.C. Daarnaast bevatte de paalkuil nog drie versinterde fragmenten handgevormd aardewerk (inv. 61) en een wetsteenfragment (inv. 120). Deze laatste kan mogelijk als een rituele depositie aanschouwd worden bij de opgave van het gebouw. Paalkuil S342 leverde een wandfragment van een dolium (inv. 90).

Uit beide paalkuilen (S222 en S342) werd eveneens een houtskoolmonster genomen (inv. 12 en 22). Gezien de datering op basis van gebouwtypologie en aardewerk echter zeer goed overeenkomt, werd geen natuurwetenschappelijke datering uitgevoerd.

[46] De Clercq 2009, 287.

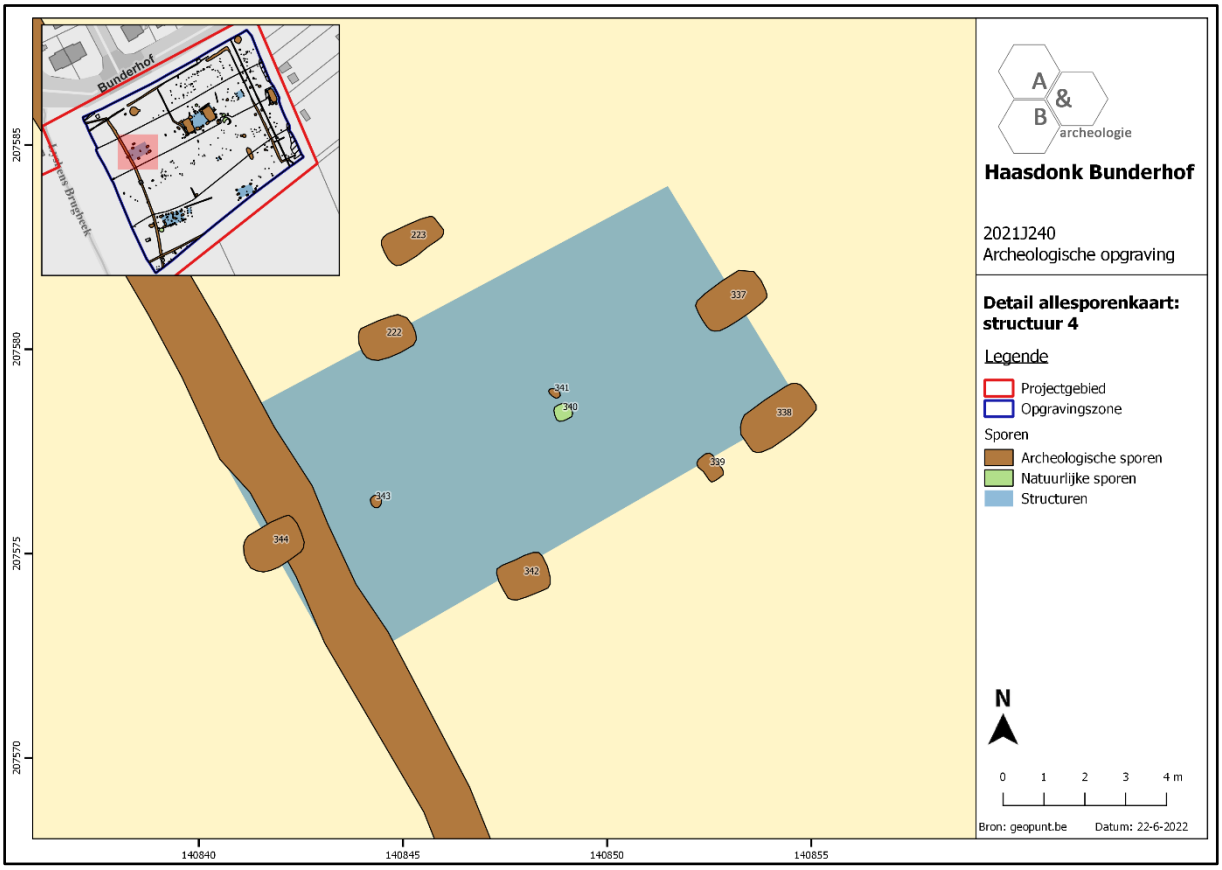


**Figuur 71 Detail van de allesporenkaart ter hoogte van structuur 4, geprojecteerd op het GRB (bron: geopunt.be).**

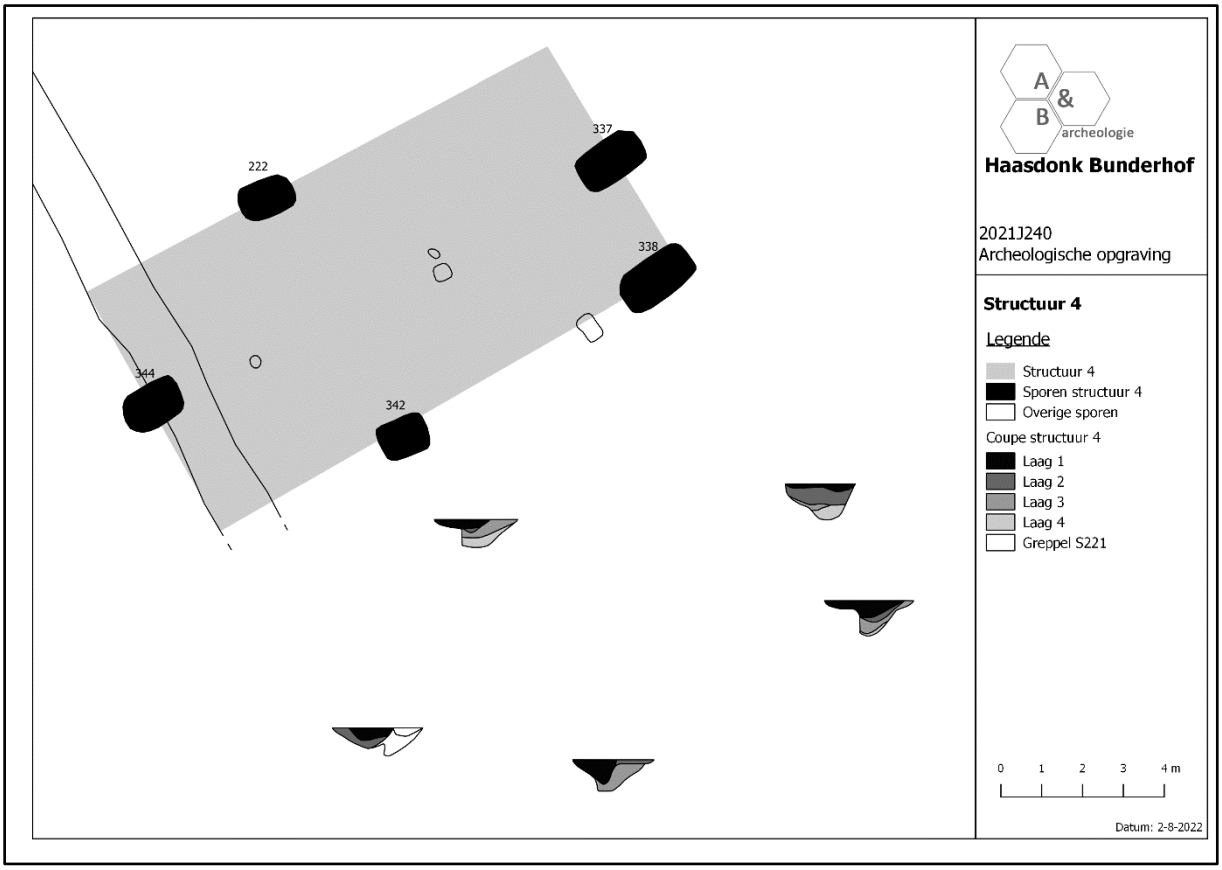


**Figuur 72 Grafische weergave van structuur 4 in vlak en in coupe.**



**Figuur 73 Zicht op structuur 4 in werkput 3.**




**Figuur 74 Coupe op paalkuil S222 van structuur 4.**




**Figuur 75 Coupe op paalkuil S337 van structuur 4.**




**Figuur 76 Coupe op paalkuil S342 van structuur 4.**

- Structuur 1

Structuur 1 bevindt zich langsheen de zuidelijke rand van de opgravingszone en wordt gevormd door paalkuilen S125, S127, S128, S129, S130, S132 en S135. Het betreft een éénschepige structuur met twee traveeën (ca. 9m bij 5m), waarbij echter de centrale paal in de oostelijke korte zijde ontbreekt. Een gelijkaardige plattegrond werd onder meer reeds aangetroffen tijdens opgravingen in de Biestraat te Melsele (Hp41-1)[47]. Deze plattegrond is mogelijk te interpreteren als een soort overgangsvorm (De Clercq type IIE) tussen de éénschepige plattegronden met kruisvormige krachtenverdeling (De Clercq type II) en de éénschepige gebouwen met gelijkmatig gespreide krachtenverdeling over de gebintedragende palen in de korte en lange zijden (De Clercq type III). De paalkuilen van structuur 1 vertonen in het vlak algemeen een eerder afgerond rechthoekige vorm en kenmerken zich door een donker(bruin)grijze, gevlekte vulling. Ze kennen veelal een revolvertasvormige doorsnede en bleven bewaard tot een diepte die schommelt tussen 44 en 80cm onder het archeologisch vlak. De gebouwstructuur kan op basis van typologische kenmerken gedateerd worden in de tweede helft van de 2$^{de}$ eeuw tot het eerste kwart van de 3$^{de}$ eeuw n.C.[48]

In de vulling van paalkuil S125 werd een tegulafragment aangetroffen (inv. 161). De vulling van paalkuil S127 bevatte twee fragmenten van verschillende dolia, waaronder een randfragment van het type Stuart 147, en een randfragment van een beker in terra nigra (inv. 43). Daarnaast werden in dit spoor zes fragmenten van een object in tefriet, mogelijk een maalsteen (inv. 129), en tien tegulafragmenten (inv. 162 en 183) teruggevonden. Het vondstmateriaal kan slechts ruim in de Romeinse periode geplaatst worden.

Uit paalkuilen S125, S127, S132 en S135 werd een houtskoolmonster genomen (inv. 1 t.e.m. 5). De monsters werden vooralsnog niet aangewend gezien de plattegrond op basis van typologische kenmerken gedateerd kon worden.

[47] Alma et al. 2013; Lauwers, De Clercq 2018, 7-8.

[48] De Clercq 2009, 290.

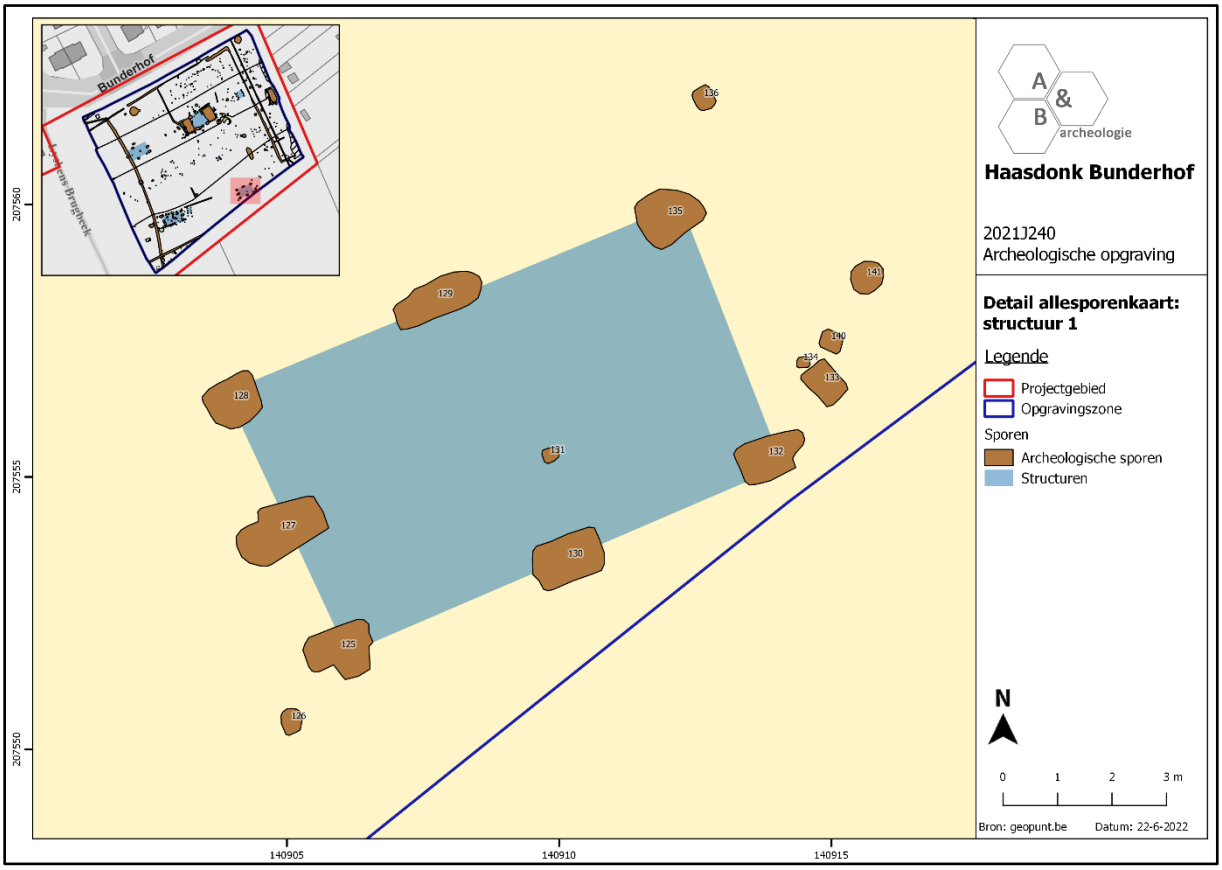


**Figuur 77 Detail van de allesporenkaart ter hoogte van structuur 1, geprojecteerd op het GRB (bron: geopunt.be).**

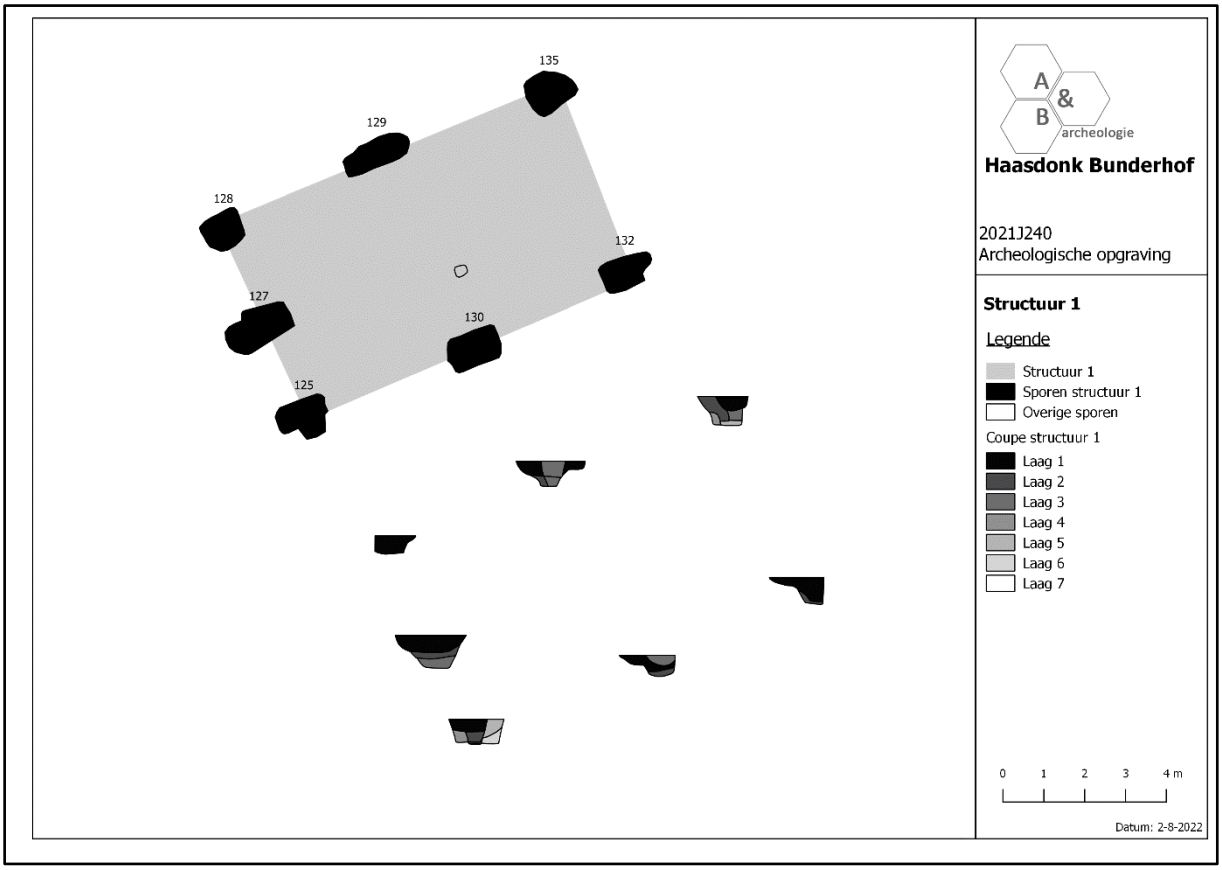


**Figuur 78 Grafische weergave van structuur 1 in vlak en in coupe.**



**Figuur 79 Zicht op structuur 1 in werkput 2.**




**Figuur 80 Coupe op paalkuil S125 van structuur 1.**




**Figuur 81 Coupe op paalkuil S127 van structuur 1.**




**Figuur 82 Coupe op paalkuil S129 van structuur 1.**




**Figuur 83 Coupe op paalkuil S132 van structuur 1.**

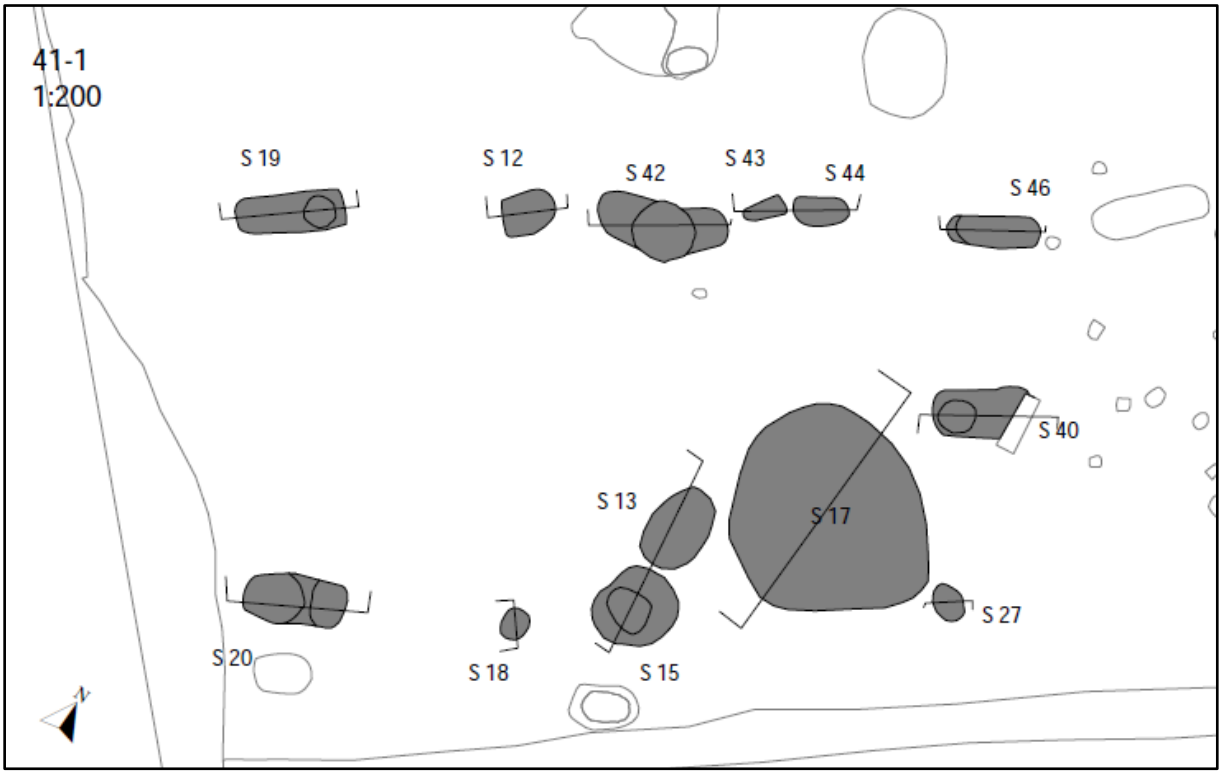


**Figuur 84 Gebouwplattegrond Hp41-1, aangetroffen tijdens archeologisch onderzoek aan de Biestraat te Melsele (bron: Alma et al. 2013, 100, fig. 5.23).**

- Structuur 5

Structuur 5 bevindt zich quasi centraal binnen werkput 3 en kan omschreven worden als hoofdgebouw met dubbel potstalgedeelte. Zowel in de oostelijke als westelijke travee werd namelijk een verdiept stalgedeelte geregistreerd. Het is niet geheel duidelijk of beide potstallen tegelijkertijd in gebruik waren of ze elkaar eerder opvolgen in de tijd. Wel is zeker dat ze tot eenzelfde gebouw behoren. Het hoofdgebouw heeft een éénschepige structuur en wordt gevormd door dragende palen S226, S301, S304, S306, S311/S347, S312, S324, S327, S328 en S329. Daarnaast zijn zowel in de korte als lange zijdes nog enkele kleinere paalkuilen te onderscheiden: S225, S227, S228, S296, S299, S302, S303, S307, S308, S309, S310, S315, S316, S317, S325 en S326. S331 vormt een interne paalkuil, centraal op de grens van de westelijke potstal met het woongedeelte. Het volledige gebouw meet ca. 20,1m bij 8,3m. De westelijke potstal (S224) is ca. 7,9m bij 4,7m groot, terwijl de oostelijke potstal (S300) ca. 8,3m bij 5,7m meet. De paalkuilen van het gebouw kennen een bruinige of licht- tot donkergrijze vulling en bleven bewaard tot een diepte die schommelt tussen ca. 6 en 128cm. De potstallen kenmerken zich beide door een vrij homogene, donkergrijze vulling. Ze bleven bewaard tot een diepte van maximaal respectievelijk 37 en 40cm. Typologisch kan het gebouw geclassificeerd worden als type De Clercq III, waardoor een datering vanaf de tweede helft van de 2$^{de}$ eeuw tot en met de 3$^{de}$ eeuw vooropgesteld kan worden[49].

Een gelijkaardig gebouw met dubbele potstal werd onder meer reeds in 2020 aangetroffen bij opgravingen te Sint-Gillis-Waas[50]. Structuur 3.6 uit deze opgraving kent een gelijkaardige oriëntatie als de huidige structuur en had een omvang van ca. 19m bij 8m. Ook de opbouw van het gebouw is sterk vergelijkbaar met deze van structuur 5, al ontbreekt bij het gebouw uit Sint-Gillis-Waas een nokstaander in de oostelijke travee, waardoor de structuur als overgangstype (type De Clercq IIE) omschreven werd, gelijkaardig aan structuur 1 te Haasdonk (cf. supra).

Er werd een aanzienlijke hoeveelheid vondstmateriaal aangetroffen ter hoogte van dit potstalgebouw.

Paalkuil S226 bevatte zo onder meer acht fragmenten low lands ware (inv. 62, 64 en 101), waaronder een rand-, een bodem en vier wandfragmenten van een pot van het type Holwerda 140-142, te dateren aan het einde van de 2$^{de}$ eeuw tot het begin van de 3$^{de}$ eeuw n.C. (inv. 62). Daarnaast werden in de vulling van deze paalkuil een wand- (inv. 63) en een bodemfragment (inv. 64) low lands ware met oranje baksel en grijze kern, een wandfragment Noord-Gallische waar uit Bavay (inv. 63), een fragment van een zoutcontainer (inv. 64) en twee onbepaalde brokstukjes (inv. 63 en 64) aangetroffen. Het spoor leverde eveneens twee tegulafragmenten (inv. 165 en 166).

Ter hoogte van de vulling van paalkuil S299 werden twee wandfragmenten van een dolium teruggevonden (inv. 74).

Paalkuil S302 leverde drie fragmenten low lands ware, waarvan een rand en wand toe te schrijven zijn aan een bord, terwijl de overige rand afkomstig is van een pot, gemaakt naar het type Niederbieber 89 met lichte dekselgeul (?) en versierd met een onregelmatige rij van spatelindrukken op de schouder (inv. 75). Een fragment van dezelfde pot werd aangetroffen in de vulling van greppel S234, die zich meteen ten noorden van paalkuil S302 bevindt. Verder werden in de vulling van de paalkuil tien

[49] De Clercq 2009, 291-293.

[50] Vander Cruyssen, Moens 2020.

fragmenten van een zoutcontainer, vier doliumfragmenten, een scherf low lands ware met oranje baksel en grijze kern, een verweerd wandfragment terra nigra, een wandfragment witbakkend aardewerk uit de regio van Keulen en twee niet te identificeren brokjes teruggevonden (inv. 75). Het spoor bevatte ook een fragment van een zalfplaatje (inv. 122).

In paalkuil S303 werden een doliumfragment, vijf fragmenten van zoutcontainers en een rand van een bord in low lands ware aangetroffen (inv. 76).

Paalkuil S304 leverde zeven wandfragmenten van zoutcontainers, drie wandfragmenten low lands ware, een wandfragment low lands ware met een oranje baksel en een wandfragment van een dolium (inv. 77). Daarnaast werd in de vulling een tegulafragment teruggevonden (inv. 170).

Ook paalkuil S306 leverde een tegulafragment (inv. 171), naast een wandfragment van een dolium, een bodemfragment Noord-Menapische, reducerende waar en een brokje Noord-Gallische zeepwaar (inv. 78).

In paalkuil S310 werd een wandfragment van een dolium en een onbepaald brokje aardewerk teruggevonden (inv. 79).

Paalkuil S315 bevatte een onbepaald reducerend gebakken, secundair verbrand aardewerkfragment (inv. 82) en een stuk tegula (inv. 173).

In de vulling van paalkuil S317 werd een oor low lands ware met oranje baksel en grijze kern teruggevonden (inv. 83).

Ook paalkuil S324 bevatte zes fragmenten low lands ware met oranje baksel en grijze kern (inv. 86). Daarnaast werden in het spoor vijf brokjes handgevormd aardewerk en een rand- en een wandfragment van een pot van het type Niederbieber 87 in low lands ware aangetroffen (inv. 86). Het spoor leverde eveneens drie tegulafragmenten (inv. 174).

In paalkuil S325 werd een bodem van een secundair verbrand recipiënt in low lands ware aangetroffen (inv. 87).

Paalkuil S327 leverde 1 wandfragment low lands ware (inv. 88).

Ter hoogte van paalkuil S328 werd een brokje terra sigillata, een wandfragment Noord-Menapische, reducerende waar, vier onbepaalde aardewerkbrokjes en een randfragment van een mortarium van het type Vanvinckenroye 1991.348 met aanzet van de giettuit gerecupereerd (inv. 89). Het mortarium kan gedateerd worden in de late 1$^{ste}$ eeuw tot de 2$^{de}$ eeuw n.C.

Potstal S224 bevatte in totaal 209 aardewerkfragmenten. 97 ervan zijn echter toe te schrijven aan eenzelfde recipiënt, namelijk een vermoedelijk bekertje in terra nigra (inv. 27). Verder werden nog twee wandfragmenten terra nigra verzameld (inv. 18). De op een na grootste aardewerkgroep uit de context wordt gevormd door low lands ware met een oranje baksel en grijze kern. Er werden in totaal 29 wandfragmenten en 2 oren met dit baksel geteld (inv. 13-18). De oren zijn afkomstig van een regionale transportamfoor (inv. 13). 26 fragmenten, waaronder een randfragment van het type Stuart 147 (inv. 16), zijn afkomstig van dolia (inv. 14-18) en 15 fragmenten behoren tot amforen met een BAT AM1-baksel, afkomstig uit Spanje (inv. 15, 16 en 18). De context bevatte in totaal twaalf fragmenten low lands ware waarvan enkele toe te schrijven zijn aan een pot van het type Niederbieber 87 (inv. 14)

en enkele aan een pot van het type Holwerda 140-142 (inv. 15). Deze laatste vorm kan gedateerd worden aan het einde van de 2de eeuw en het begin van de 3de eeuw n.C. Een wandfragment low lands ware kan als terra nigra-imitatie omschreven worden (inv. 17). Andere grijsbakkende scherven konden als Noord-Menapische, reducerende waar geïdentificeerd worden. Het gaat in totaal om zeven fragmenten, waarvan een rand van een mogelijke beker, een onbepaalde rand en twee bodems van minstens twee verschillende recipiënten (inv. 14, 16 en 18). Verder werden zes fragmenten Noord-Gallische waar uit Bavay aangetroffen. Het gaat om fragmenten van een mortarium van het type Vanvinckenroye 1991.348, te dateren in de late 1ste eeuw tot het midden van de 2de eeuw n.C. (inv. 16) en om een aantal randscherven van een ietwat later mortarium van het type Vanvinckenroye 1991.351 uit de late 2de tot eerste helft van de 3de eeuw n.C. (inv. 12). De potstal bevatte in totaal vijf fragmenten terra sigillata, waarvan drie afkomstig zijn van een beker van het type Dragendorff 33 (inv. 24). Op de bodem van de beker was een bodemstempel aanwezig die echter nog slechts gedeeltelijk leesbaar bleek te zijn: '(C/G)[RA](…)'. De stempel kon niet met zekerheid aan een bepaald atelier toegeschreven worden. De vorm komt voor vanaf het midden van de 1ste eeuw en blijft lang in gebruik. Verder werd een randfragment van een bord (inv. 25) en een bodemfragment van een bord van het type Dragendorff 18/31 (inv. 26) teruggevonden. Deze laatste vorm komt voornamelijk voor in de late 1ste en vroege 2de eeuw n.C. De potstal bevatte tot slot nog vijf fragmenten handgevormd aardewerk (inv. 16 en 18), een fragment handgevormde, Noord-Menapische, reducerende waar (inv. 17), een fragment van een zoutcontainer (inv. 15) en een ondetermineerbaar brokje (inv. 14). Naast aardewerk bevatte de vulling van de potstal een fragmentje lood (inv. 118), een zalfplaatje (inv. 123), negen maalsteenfragmenten (inv. 131, 142-145 en 179), 88 tegulafragmenten (inv. 147-151), zeven stukjes verbrand botmateriaal (inv. 191) en een kernrandkling in silex (inv. 121). Deze laatste betreft een residueel artefact uit de steentijden dat toevallig in de jongere potstal verzeild moet zijn geraakt.

In de vulling van de oostelijke potstal (S300) werden in totaal 156 aardewerkfragmenten aangetroffen. In deze context vormt low lands ware met een oranje baksel met grijze kern de grootste groep met 28 fragmenten (inv. 6, 10 en 11). Twee oren uit deze categorie konden aan een regionale transportamfoor toegeschreven worden (inv. 11) en een rand behoort tot een kruik met snavelvormige lip die een imitatie vormt van het type Hoffheim 50 (inv. 11). Dolia zijn vertegenwoordigd met 24 fragmenten (inv. 6-9, 11), waaronder een randfragment van het type Stuart 147 (inv. 7) en een bodemfragment (inv. 11). 21 fragmenten behoren tot zoutcontainers (inv. 6, 10 en 11) en 20 fragmenten werden gedetermineerd als low lands ware (inv. 6, 7, 10 en 11). Enkele van de fragmenten low lands ware behoren tot een pot van het type Holwerda 140-142 en dateren aan het einde van de 2de eeuw of het begin van de 3de eeuw n.C. (inv. 6). Verder kan een randfragment wellicht toegeschreven worden aan een beker (inv. 6). Enkele fragmenten low lands ware zijn daarnaast afkomstig van een pot van het type Niederbieber 87, dat dateert in de 2de eeuw n.C. (inv. 11). In het ensemble low lands ware komt een wandfragment met kerfbandsversiering voor (inv. 11). Negentien scherven konden vervolgens omschreven worden als Noord-Gallisch aardewerk, afkomstig uit Bavay. Binnen het ensemble is een mortarium van het type Vanvinckenroye 1991.350, te dateren in het tweede kwart van de 2de eeuw tot het begin van de 3de eeuw n.C., aanwezig (inv. 8), alsook een mogelijke rand van een tweede mortarium (inv. 11). Verder werden vijftien fragmenten Noord-Menapische, reducerende waar geteld, waarvan enkele toe te schrijven zijn aan een bord en mogelijke beker (inv. 7 en 11). Negen fragmenten zijn afkomstig uit het Maasland. Het gaat om een wandfragment (inv. 6), een randfragment van een kookpot van het type Niederbieber 89 (inv. 7), een wandfragment met aanzet van een bodem (inv. 10), drie wandfragmenten en twee bodemfragmenten (inv. 11) en een bodemfragment van een mortarium

(inv. 11). Daarnaast komt ook terra sigillata voor in de context. Zo werd een bodemfragment van een bord (inv. 11), een versierd maar sterk verweerd wandfragment (inv. 21), een randfragment van een bord (inv. 22) en een bodemfragment, wandfragment en brokje (inv. 23) geïnventariseerd. Een randfragment behoort wellicht tot een secundair verbrand bord in terra nigra (inv. 8). Tot de categorie 'terra nigra' behoren ook twee brokstukjes (inv. 10) en een rand- en wandfragment van een beker (inv. 11). Verder bevatte de potstal drie wandfragmenten geverfd witbakkend aardewerk uit de regio van Keulen, versierd met zandbestrooiing (inv. 10 en 23) en twee randen van een pot van het type Niederbieber 87 in Eifelwaar (inv. 11), die wellicht te dateren zijn vanaf het midden van de 3$^{de}$ eeuw n.C. De potstal bevatte voorts nog een fragment Rijnlands aardewerk (inv. 23), een fragment low lands ware met oranje baksel (inv. 8) en een fragment van een amfoor (inv. 11). Het vondstenensemble wordt vervolledigd door twee mogelijke maalsteenfragmenten in tefriet (inv. 136 en 137) en zestien tegula- en imbrexfragmenten (inv. 156-159 en 188).

De dateringen op basis van het aardewerk sluiten aan bij de gebouwtypologie. Wellicht is structuur 5 te plaatsen in de late 2$^{de}$ tot 3$^{de}$ eeuw n.C.

Het verbrand botmateriaal uit S224 werd eveneens ingezameld als staal (inv. 13). Daarnaast werden van paalkuilen S226, S304, S306, S312 en S324 houtskoolmonsters genomen (inv. 14, 18-21). Van beide potstallen werd verder een grondstaal genomen (inv. 33 en 34). De grondstalen werden uitgezeefd en getrieerd. De houtskool werd niet aangewend voor C14-datering gezien de gebouwtypologie en het aardewerk reeds een duidelijke datering oplevert.

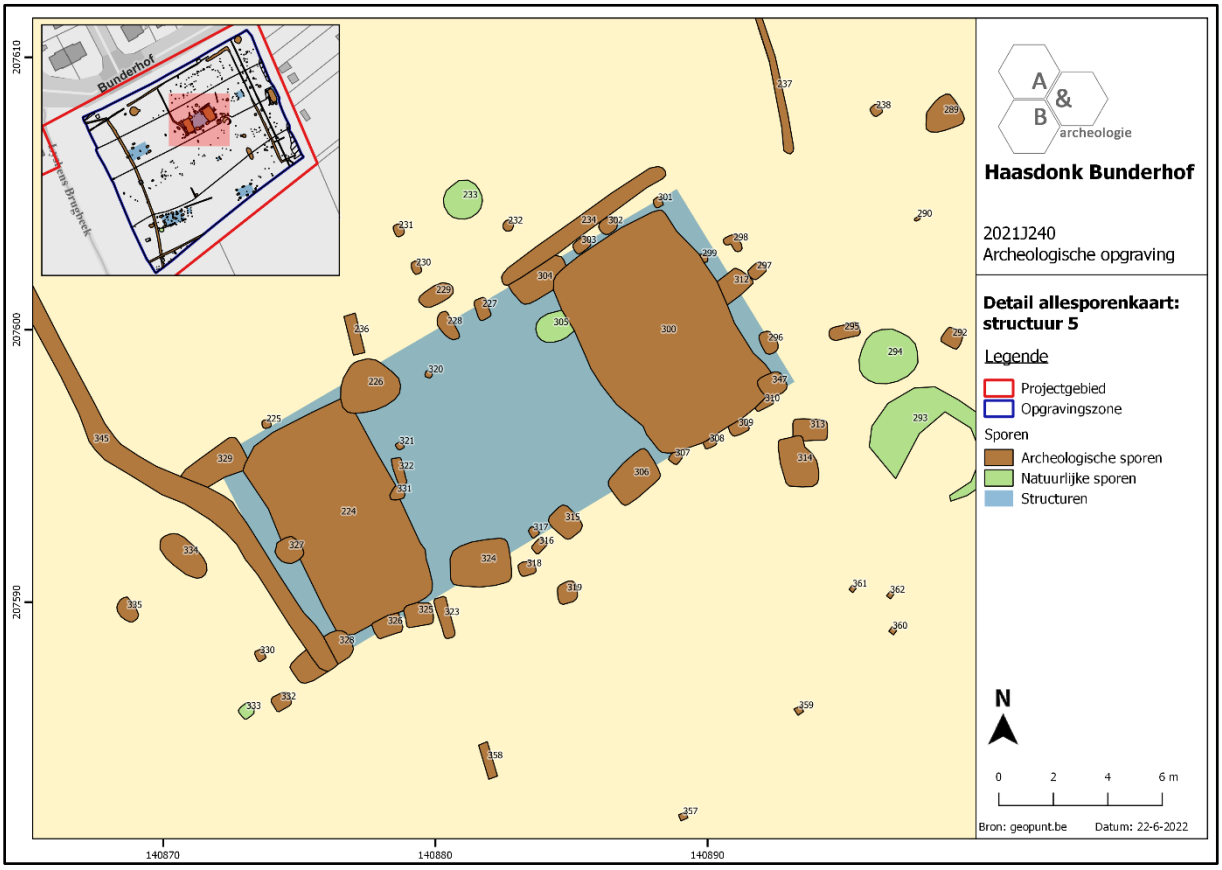


**Figuur 85 Detail van de allesporenkaart ter hoogte van structuur 5, geprojecteerd op het GRB (bron: geopunt.be).**

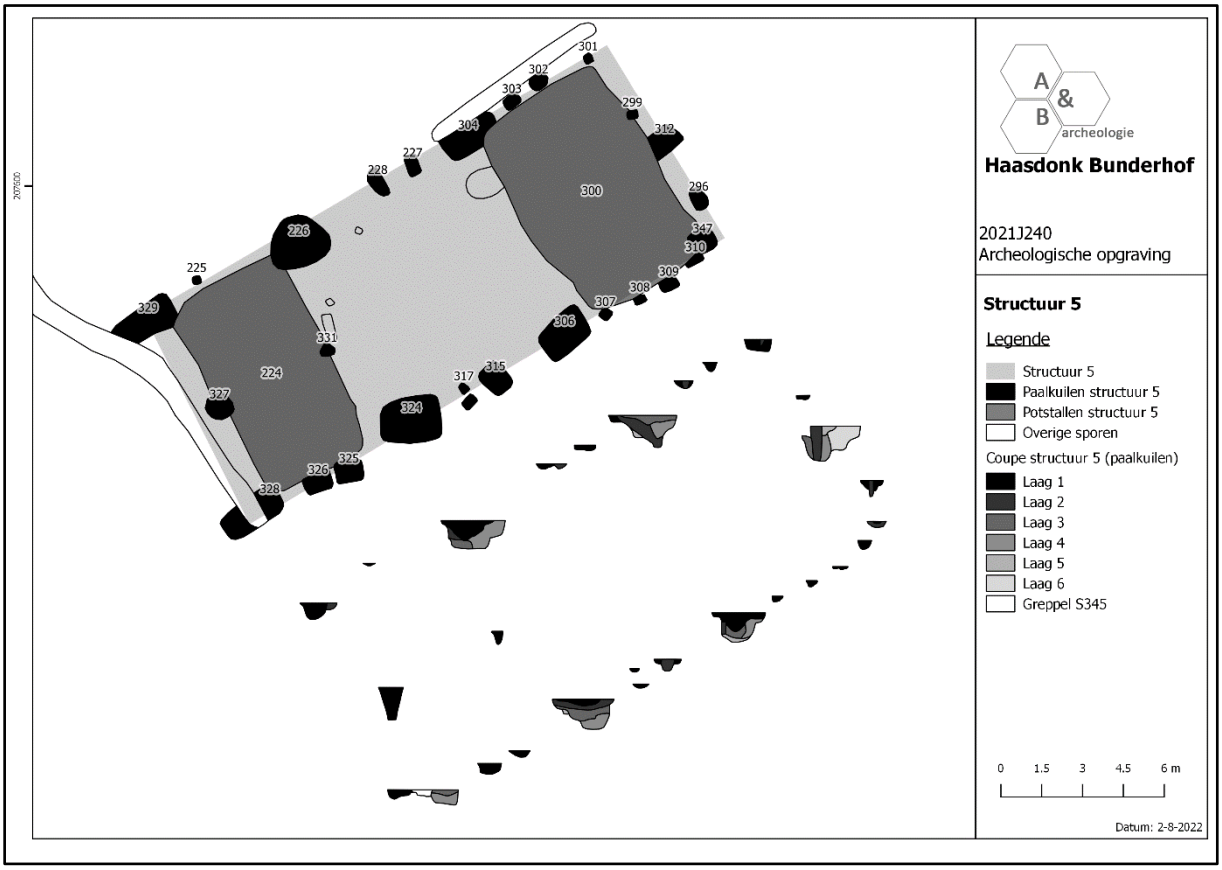


**Figuur 86 Grafische weergave van structuur 5 in vlak en in coupe.**



**Figuur 87 Zicht op structuur 5 in werkput 3.**



**Figuur 88 Coupe op paalkuil S226 in de noordelijke lange zijde van structuur 5.**



**Figuur 89 Coupe op paalkuil S304 in de noordelijke zijde van structuur 5.**



**Figuur 90 Coupe op paalkuil S312 en potstal S300 in de oostelijke zijde van structuur 5.**




**Figuur 91 Coupe op paalkuil S327 en potstal S224 in de westelijke zijde van structuur 5.**




**Figuur 92 Coupe op paalkuil S329 van de noordwestelijke hoekpaal van structuur 5.**



**Figuur 93 Coupe op het noordoostelijke kwadrant van potstal S224.**



**Figuur 94 Coupe op het zuidoostelijke kwadrant van potstal S224.**



**Figuur 95 Coupe op het zuidwestelijke kwadrant van potstal S224.**



**Figuur 96 Coupe op het noordoostelijke kwadrant van potstal S224.**



**Figuur 97 Lengtedoorsnede op potstal S224.**



**Figuur 98 Coupe op het noordoostelijke kwadrant van potstal S300.**



**Figuur 99 Coupe op het zuidoostelijke kwadrant van potstal S300.**



**Figuur 100 Coupe op het noordwestelijke kwadrant van potstal S300.**



**Figuur 101 Coupe op het zuidwestelijke kwadrant van potstal S300.**



**Figuur 102 Lengtedoorsnede op potstal S300.**

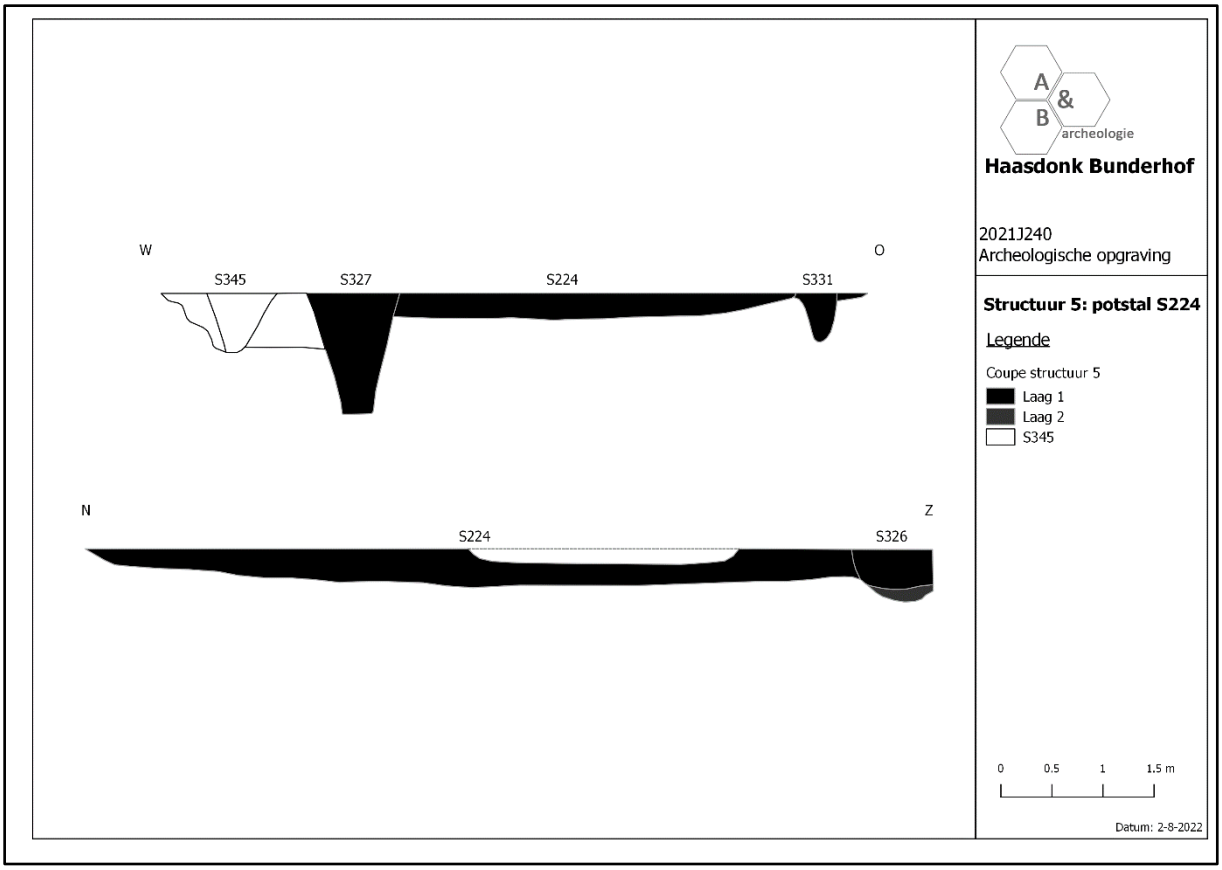


**Figuur 103 Grafische weergave van de W-O en N-Z coupe op potstal S224 van structuur 5.**

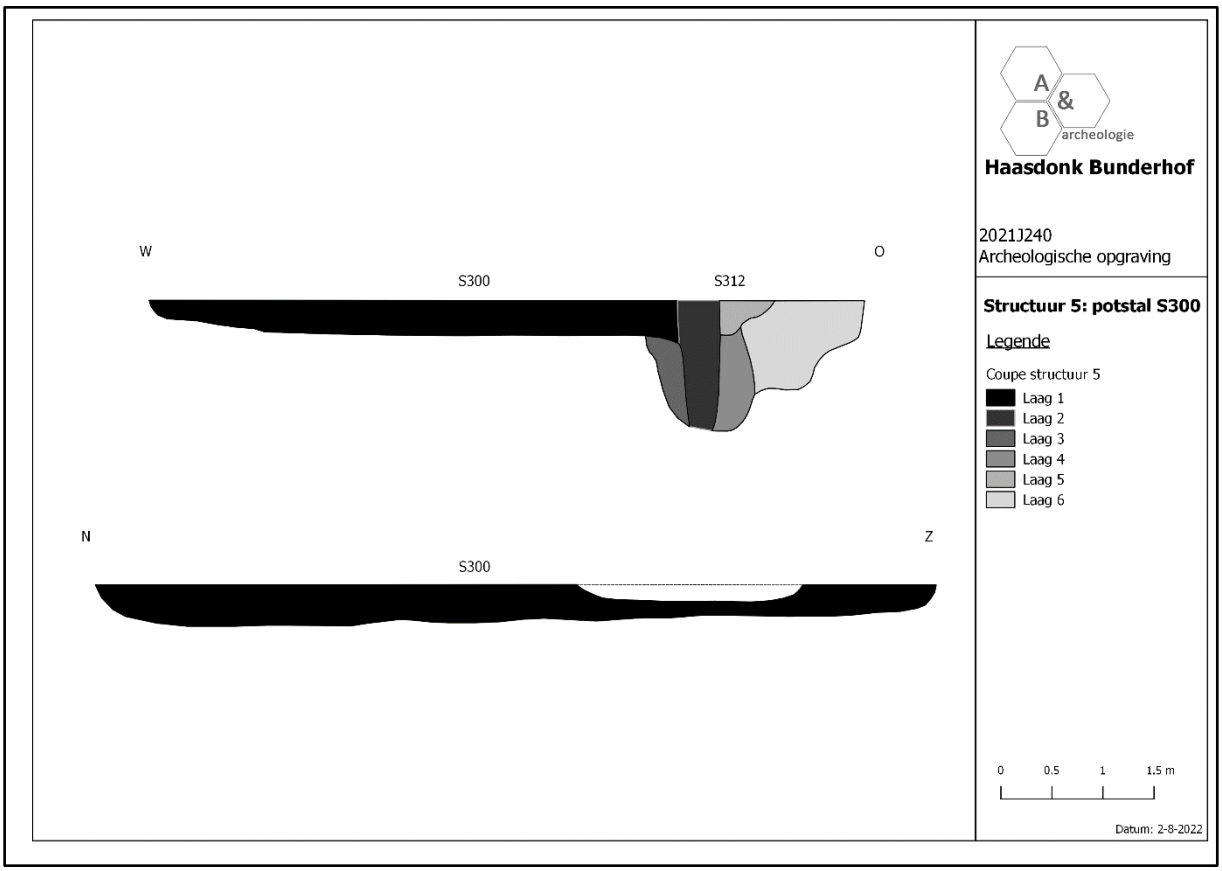


**Figuur 104 Grafische weergave van de W-O en N-Z coupe op potstal S300 van structuur 5.**

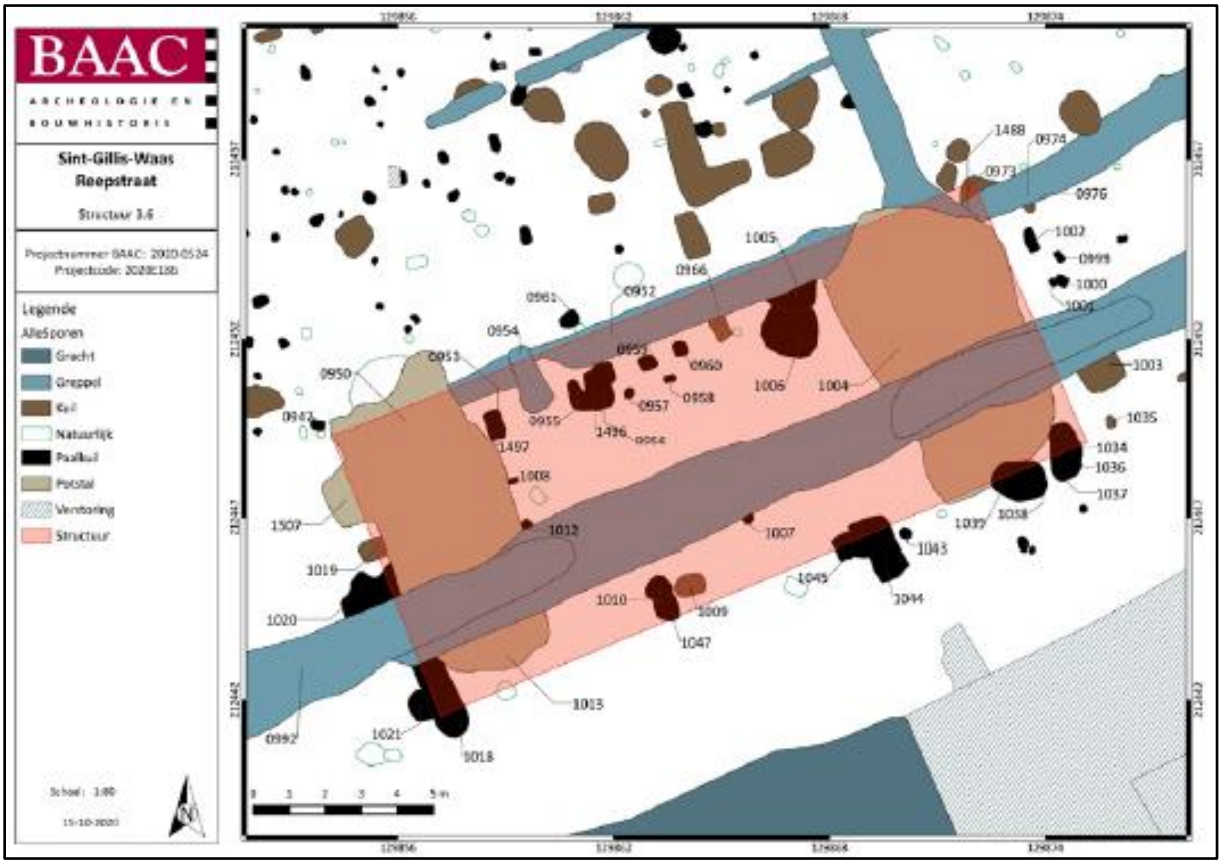


**Figuur 105 Detailplan van structuur 3.6 uit de opgraving aan de Reepstraat te Sint-Gillis-Waas (bron: Vander Cruyssen, Moens 2020, 55, plan 23).**

- Structuur 6

Structuur 6 betreft een deels aangesneden hoofdgebouw met potstalgedeelte. De structuur bevond zich centraal tegen de uiterst oostelijke grens van de opgravingszone en kon niet in zijn geheel gevat worden wegens de nabijheid van bebouwing en begroeiing op de aangrenzende percelen. De precieze omvang en het exacte uiterlijk van het gebouw blijven dan ook onzeker. Wel kan vermoed worden dat het een hoofdgebouw van het type De Clercq III betreft, gelijkaardig aan structuur 5. De structuur wordt gevormd door grotere paalkuilen S259, S262, S418 en S419 en kleinere paalkuilen S258, S260, S261, S421, S422 en S427 die samen potstal S263/S423 begrenzen. De potstal situeert zich in de westelijke travee van het gebouw. Het is onduidelijk of ook dit gebouw net als structuur 5 eveneens een verdiept stalgedeelte bezit in de oostelijke zijde gezien deze zich onder de aangrenzende percelen bevindt. Meestal bevindt de potstal zich echter in het oosten van de gebouwplattegrond, waardoor het niet uit te sluiten is dan ook hier sprake is van een dubbele potstal. Het gebouw heeft een breedte van ca. 9,5m. Op basis van de meest voorkomende lengte-breedteverhouding van 2,25:1[51] en op basis van het aangetroffen potstalgebouw ten westen van deze structuur kan een lengte van ca. 20m geschat worden. Dit blijft uiteraard louter hypothetisch. Typologisch kan de gebouwplattegrond in de tweede helft van de 2de eeuw of in de 3de eeuw n.C. geplaatst worden[52]. De paalkuilen van structuur 6

[51] De Clercq 2009, 291.

[52] De Clercq 2009, 291-293.

kenmerken zich als afgerond rechthoekige tot ronde sporen met een (donkergrijs-)grijs(bruin) gevlekte vulling. In coupe reiken de dragende paalkuilen tot een diepte die schommelt tussen 7 en 80cm, terwijl de kleinere wandpalen een diepte kennen van oppervlakkig tot ca. 36cm. De potstal (S263/S423) kent een afgerond rechthoekige vorm en meet ca. 8m bij 3,4m. De structuur heeft een donkergrijs-grijs gevlekte vulling en was bewaard tot een diepte van ca. 43cm.

De paalkuilen van deze gebouwplattegrond leverden nagenoeg geen vondstmateriaal. Enkel S419 en S427 bevatten elk louter een brokje bouwkeramiek (inv. 98 en 178).

De potstal leverde echter wel een aanzienlijke hoeveelheid materiaal. Er werden in totaal 134 aardewerkfragmenten, 2 metalen objecten, 40 stukken natuursteen en 70 fragmenten bouwkeramiek aangetroffen.

De grootste groep aardewerk wordt gevormd door low lands ware met een oranje baksel. 37 scherven behoren tot deze groep. Ze behoren quasi allemaal tot eenzelfde regionale transportamfoor met reliëfribbels van het type Vanvinckenroye 1991.459, die gedateerd kan worden in de eerste helft van de 3$^{de}$ eeuw n.C. (inv. 1 en 2). Amforen zijn verder met 34 scherven vertegenwoordigd (inv. 3-5 en 70). 32 wandfragmenten hebben een BAT AM1 baksel en zijn aldus te interpreteren als Spaanse producten. De overige twee wandfragmenten kennen een Noord-Gallisch baksel en kunnen gedetermineerd worden als Gauloise 13 of 14-amfoor (inv. 4). Deze dateren in de 3$^{de}$ eeuw n.C. Voorts werden in de potstal 29 scherven low lands ware met oranje baksel met grijze kern teruggevonden (inv. 2-5, 70). Binnen deze groep zijn minstens twee potten van het type Holwerda 140-142, te dateren aan het einde van de 2$^{de}$ eeuw en het begin van de 3$^{de}$ eeuw n.C. (inv. 2 en 3), en een regionale transportamfoor (inv. 3) aanwezig. Ook grijze low lands ware komt voor, met veertien fragmenten (inv. 2, 3, 4 en 70). Het gaat onder meer om de rand van een bord (inv. 2) en enkele fragmenten van een pot van het type Holwerda 140-142 uit de late 2$^{de}$ tot het begin van de 3$^{de}$ eeuw n.C. (inv. 3). Daarnaast werden ook veertien fragmenten Noord-Menapische, reducerende waar geteld (inv. 2 en 4). Enkele ervan kunnen worden toegeschreven aan een pot met tronconische hals en afgeplatte rand (inv. 4). Verder werd een randfragment handgevormd aardewerk van een pot van het type De Clercq P2 geïnventariseerd (inv. 4). Deze courante potvorm komt voor vanaf ca. 200 v.C. tot ca. 400 n.C. Een mortariumfragment uit Noord-Gallische waar, afkomstig van Bavay, kon worden toegeschreven aan het type Vanvinckenroye 1991.352 (inv. 2). Deze vorm dateert in de 3$^{de}$ eeuw n.C. Het aardewerkensemble wordt vervolledigd door een rand-, bodem en wandfragment terra sigillata (inv. 5 en 19).

Naast aardewerk bevatte de potstal een loodfragmentje (inv. 117) en een bronzen sestertius van Antoninus Pius (inv. 186). Deze munt werd geslagen te Rome tussen ca. 157 en 159 n.C. Verder werden 40 maalsteenfragmenten en 70 tegulafragmenten ingezameld.

Van paalkuil S262 werd een houtskoolmonster genomen (inv. 17) en van de potstal S263/S423 werd een grondstaal ingezameld (inv. 35). Het grondstaal werd uitgezeefd en getrieerd. De houtskool werd niet aangewend voor C14-datering gezien de gebouwtypologie en het aardewerk aangeven dat de plattegrond wellicht uit de 3$^{de}$ eeuw n.C. dateert.

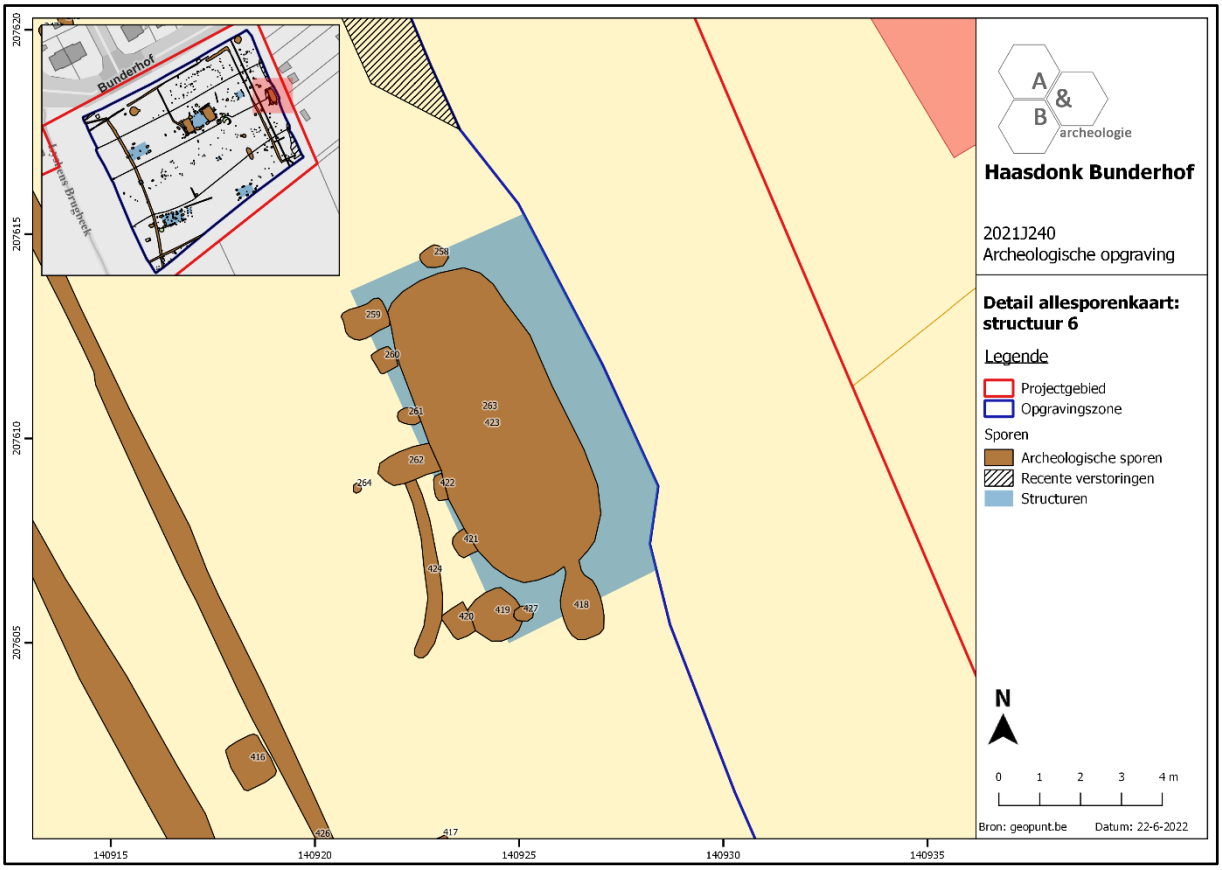


**Figuur 106 Detail van de allesporenkaart ter hoogte van structuur 6, geprojecteerd op het GRB (bron: geopunt.be).**

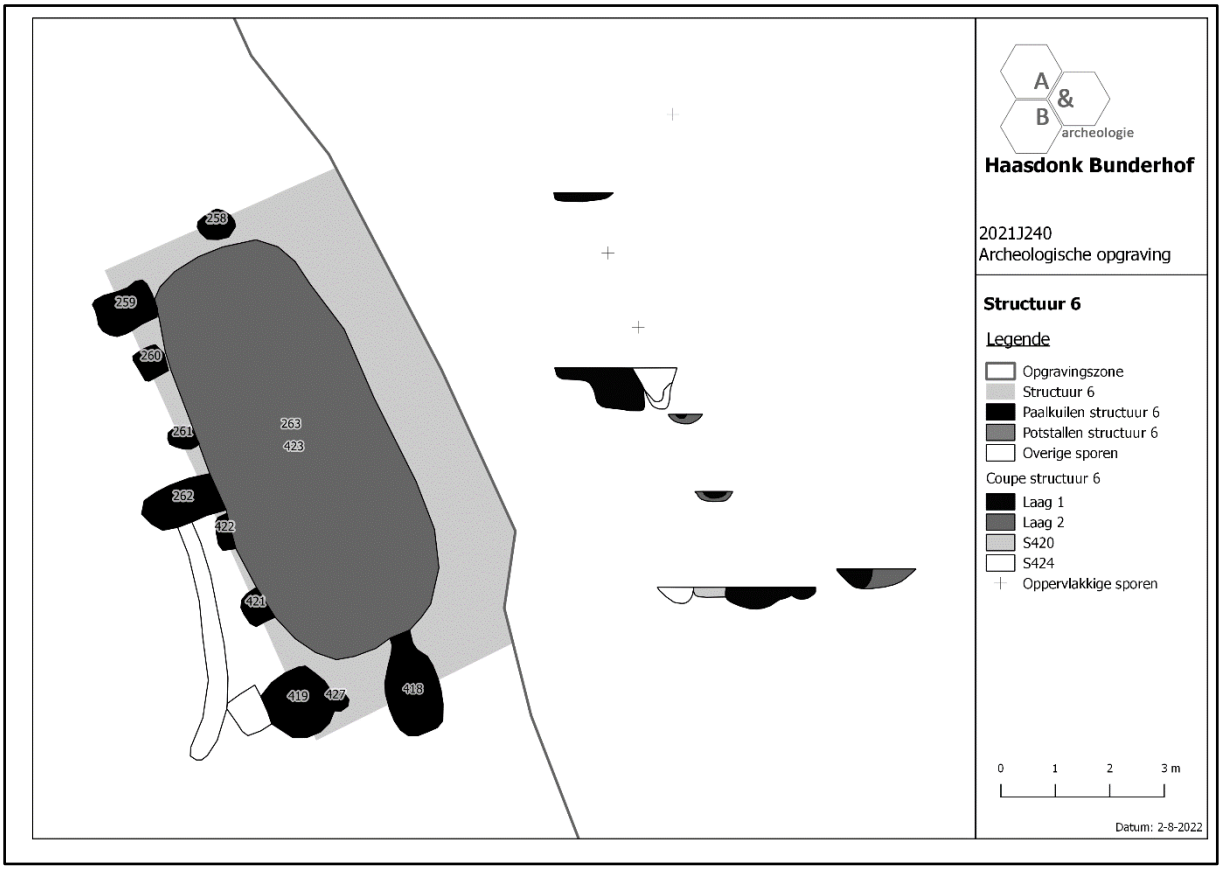


**Figuur 107 Grafische weergave van structuur 6 in vlak en in coupe.**



**Figuur 108 Zicht op de westelijke potstal en paalkuilen van structuur 6.**



**Figuur 109 Coupe op paalkuil S262 en potstal S263/S423 in het westen van structuur 6.**



**Figuur 110 Coupe op het zuidwestelijke kwadrant van potstal S263/S423 en op paalkuil S418.**



**Figuur 111 Lengtedoorsnede op potstal S263/S423.**

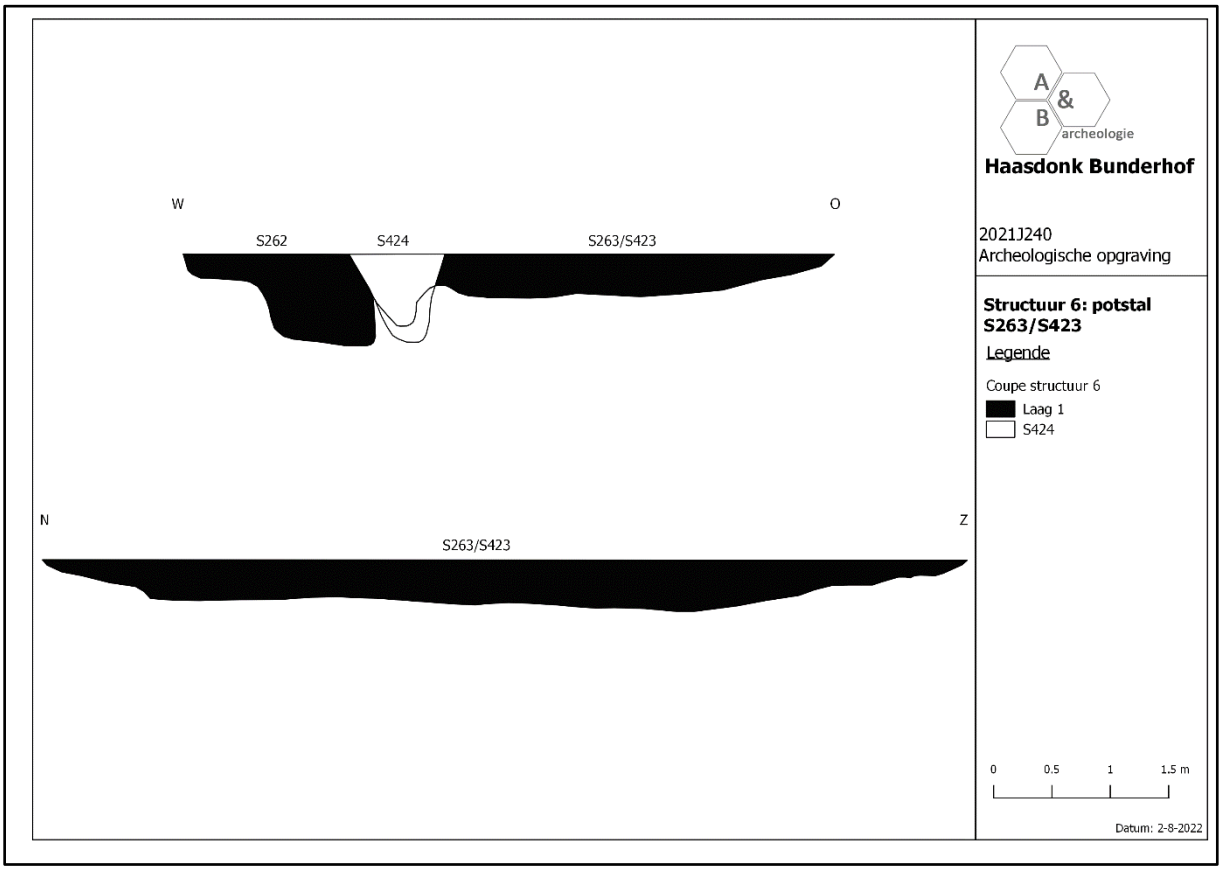


**Figuur 112 Grafische weergave van de W-O en N-Z coupe op potstal S263/S423 van structuur 6.**

Bijgebouwen

- Structuur 3

Meteen ten oosten van structuur 2 bevindt zich een kleine, zespalige structuur (structuur 3) die geïnterpreteerd kan worden als zespostenspieker. Het bijgebouw wordt gevormd door paalkuilen S183/S184, S185, S186, S187, S188, S189 en S190 en meet ca. 3,2m bij 2,1m. De paalkuilen van structuur 3 zijn algemeen eerder rond van vorm en kennen een lichtgrijs gevlekte tot lichtbruingrijze vulling die reikt tot ca. 18 à 38cm onder het archeologisch vlak.

In de vulling van paalkuil S186 werd een niet nader te identificeren aardewerkbrokje aangetroffen (inv. 52). Verder bevatte de structuur geen vondstmateriaal. Uit paalkuilen S185 en S187 werd een houtskoolmonster ingezameld (inv. 9 en 10). Deze werden echter niet aangewend voor C14-datering gezien de structuur duidelijk verband houdt met de Romeinse site.

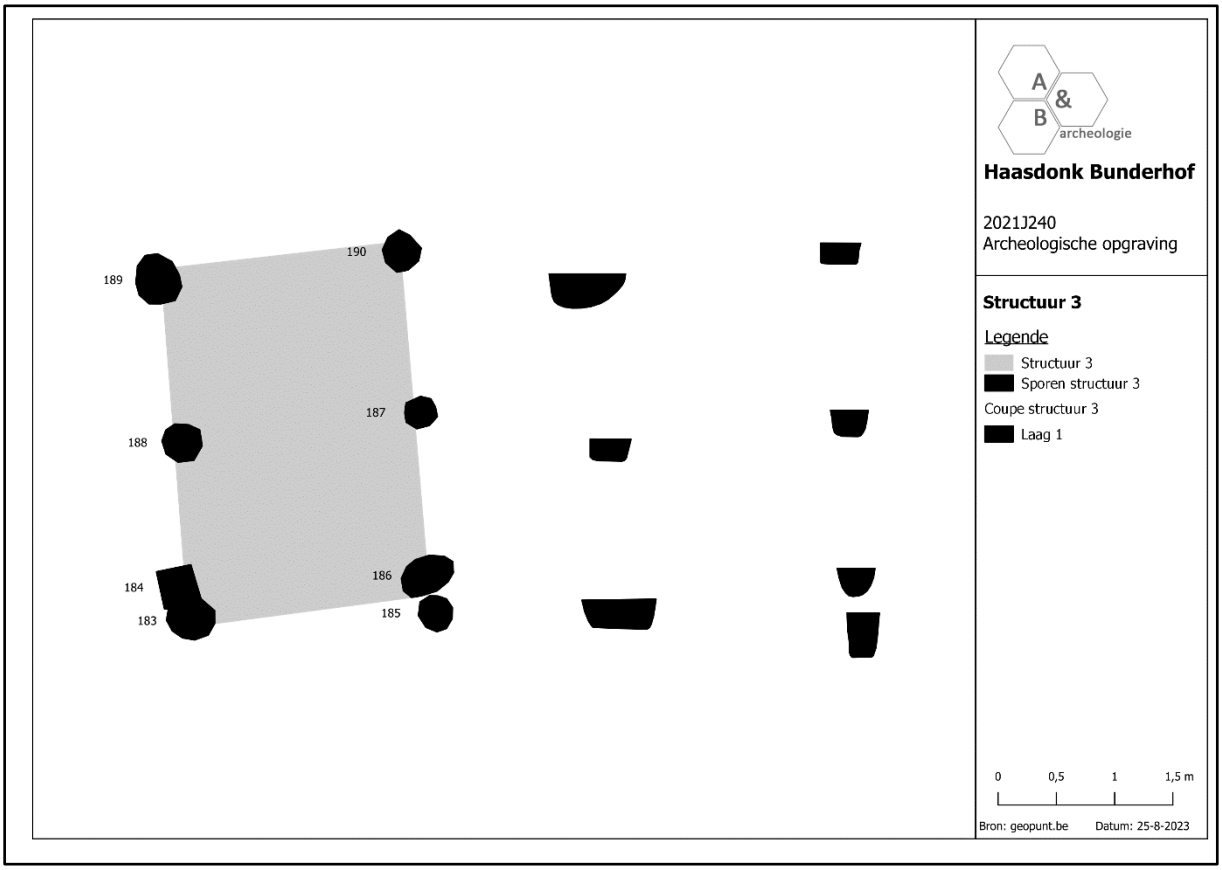


**Figuur 113 Grafische weergave van structuur 3 in vlak en in coupe.**



**Figuur 114 Zicht op structuur 3 in werkput 2.**




**Figuur 115 Coupe op paalkuil S188 van structuur 3.**




**Figuur 116 Coupe op paalkuil S189 van structuur 3.**




**Figuur 117 Coupe op paalkuil S190 van structuur 3.**

- Structuur 7

Tussen structuur 5 en structuur 6 bevindt zich een tienpalige structuur (structuur 7), die vanwege zijn eerder beperkte dimensies vermoedelijk als bijgebouw geïnterpreteerd moet worden. De structuur wordt gevormd door paalkuilen S271 t.e.m. S278 en S280, S281, (S282), S283 en S291 en vormt een vierkant met zijde van ca. 4m. De betreffende paalkuilen tekenen zich in het grondvlak af als ronde tot afgerond rechthoekige sporen met een lichtgrijze vulling. Ze reiken in coupe tot een diepte van ca. 8 à 48cm.

In paalkuil S272 werd een wandfragment van een dolium aangetroffen (inv. 71). Paalkuil S281 bevatte een onherkenbaar brokstukje (inv. 72). Op basis van het aardewerk kan de structuur aan de Romeinse bewoningssite gerelateerd worden.

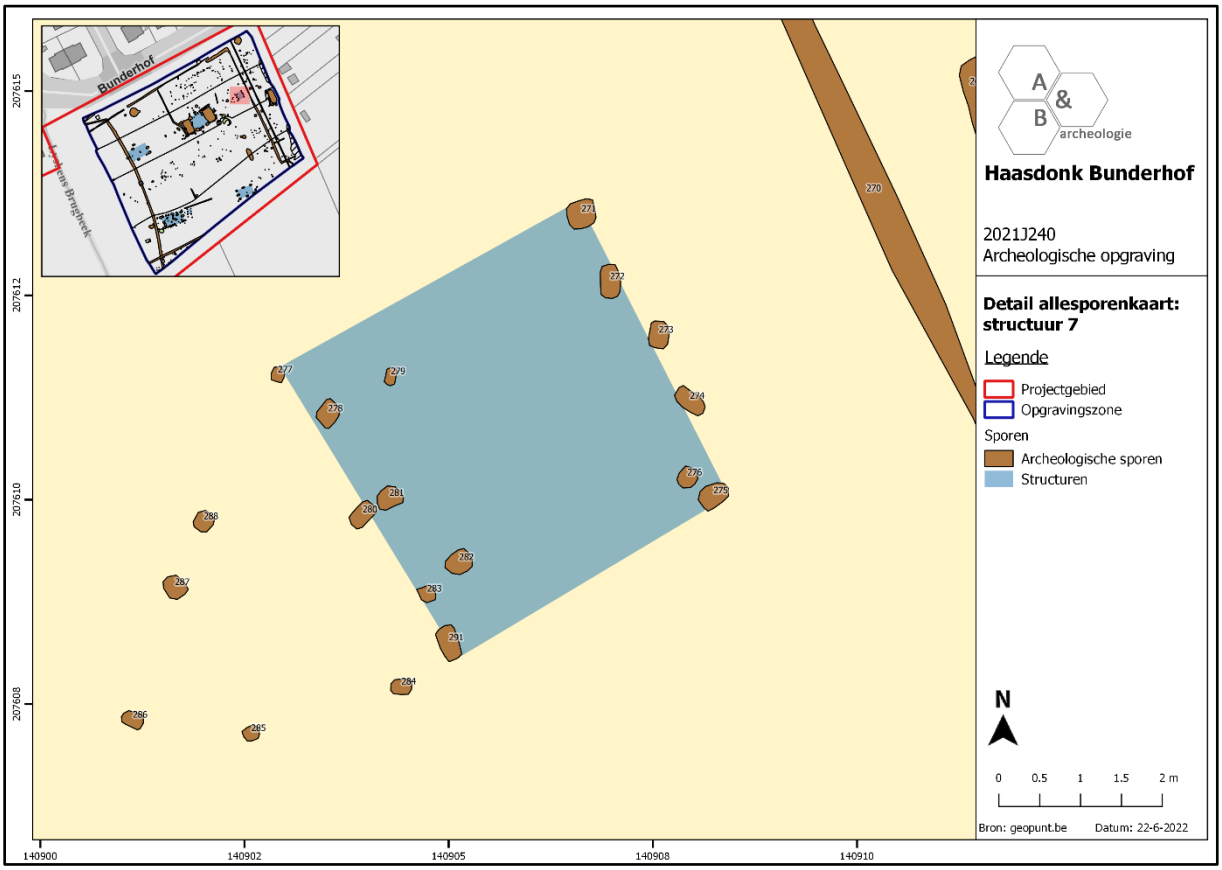


**Figuur 118 Detail van de allesporenkaart ter hoogte van structuur 7, geprojecteerd op het GRB (bron: geopunt.be).**

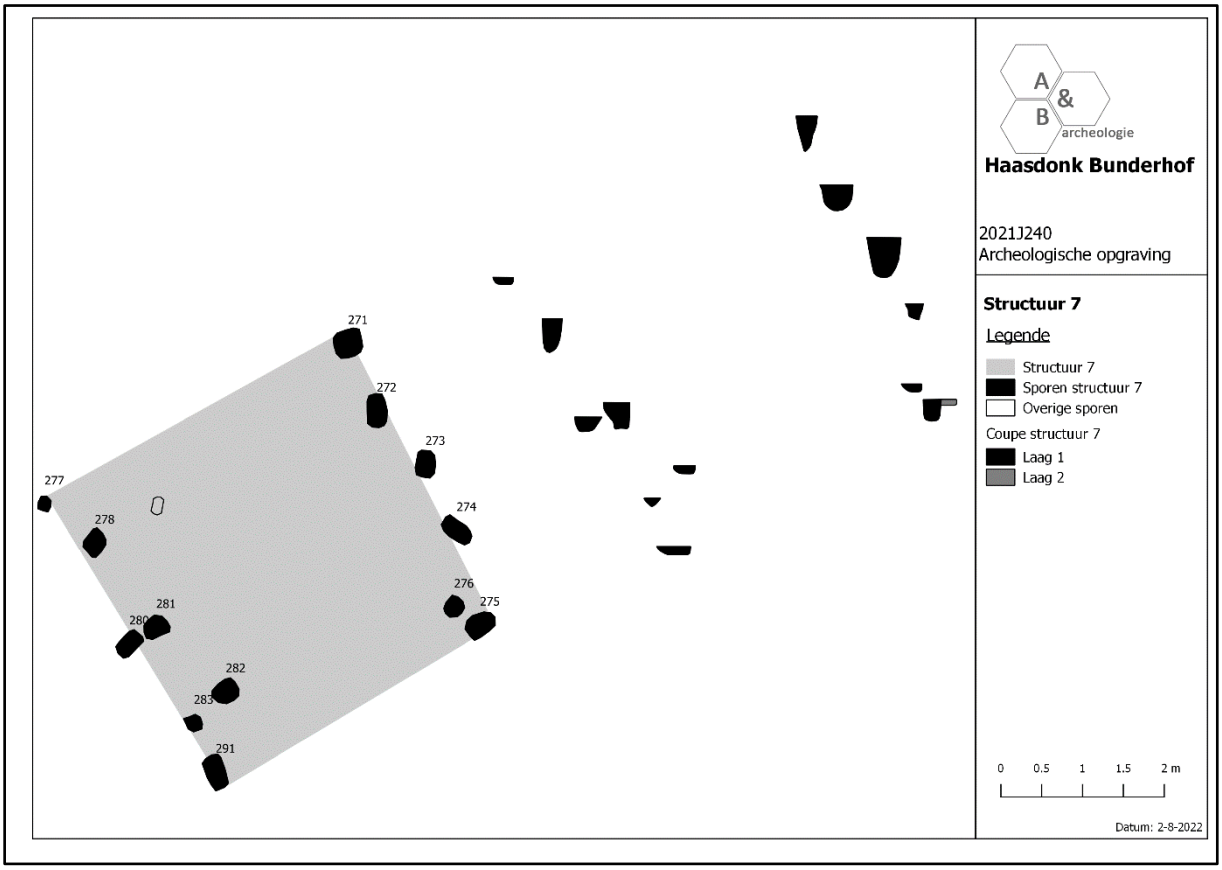


**Figuur 119 Grafische weergave van structuur 7 in vlak en in coupe.**




**Figuur 120 Vlakfoto van paalkuil S272 van structuur 7.**




**Figuur 121 Coupe op paalkuil S272 van structuur 7.**




**Figuur 122 Vlakfoto van paalkuil S273 van structuur 7.**




**Figuur 123 Coupe op paalkuil S273 van structuur 7.**




**Figuur 124 Vlakfoto van paalkuilen S275 en S276 van structuur 7.**




**Figuur 125 Coupe op paalkuil S275 van structuur 7.**

- Structuur 8

Tot slot werd centraal in werkput 4 nog een vierpalig bijgebouw (structuur 8) aangesneden. De vierpostenspieker wordt gevormd door paalkuilen S377 t.e.m. S380 en kent een quasi vierkante vorm van ca. 1,7m bij 1,5m. De paalkuilen hebben een donkergrijze vulling die reikt tot ca. 13 à 28cm onder het archeologisch vlak.

In de vulling van paalkuil S379 werd een wandfragment van een dolium teruggevonden (inv. 92). Op basis hiervan kan de structuur aan de Romeinse site gerelateerd worden. De andere paalkuilen bevatten geen vondstmateriaal. Wel werd een houtskoolstaal genomen uit paalkuil S377 (inv. 23).

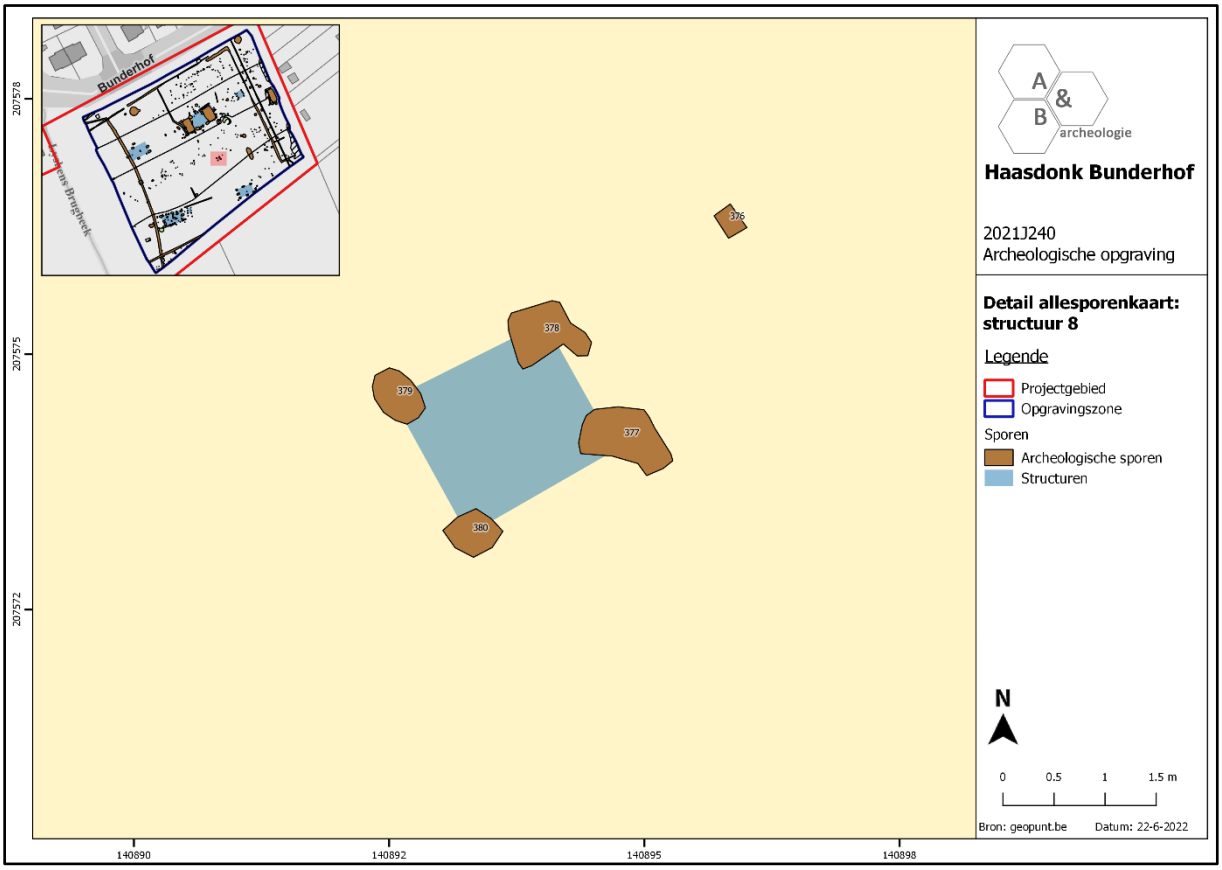


**Figuur 126 Detail van de allesporenkaart ter hoogte van structuur 8, geprojecteerd op het GRB (bron: geopunt.be).**

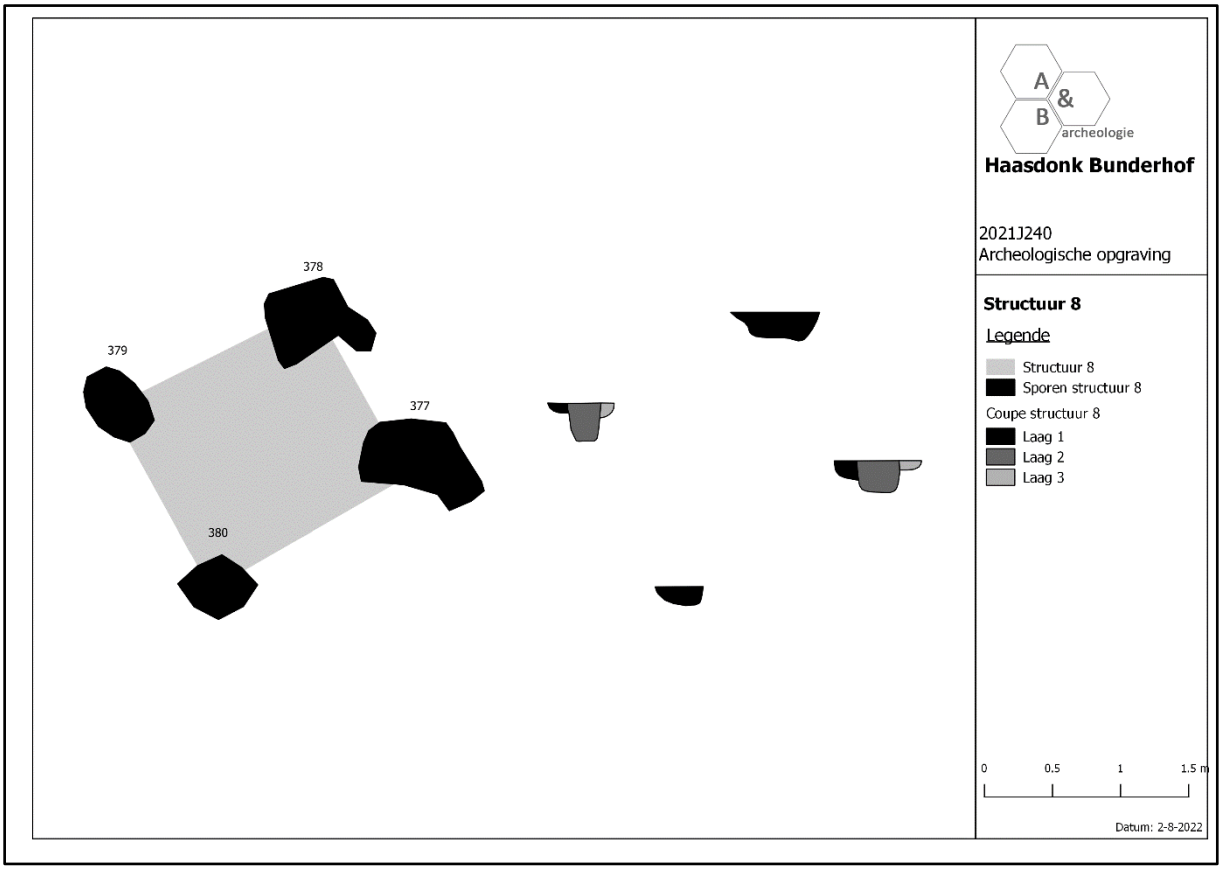


**Figuur 127 Grafische weergave van structuur 8 in vlak en in coupe.**



**Figuur 128 Zicht op structuur 8 in werkput 4.**



**Figuur 129 Zicht op structuur 8 in werkput 4 na coupe.**

Verspreid over het volledige plangebied werden verder paalkuilen aangetroffen die niet duidelijk aan een welbepaalde gebouwstructuur konden worden toegeschreven. Het merendeel ervan dateert wellicht eveneens uit de Romeinse periode.

Kuilen

Naast paalkuilen werden binnen de opgravingszone een twintigtal kuilen aangetroffen. Voornamelijk kuil S192 valt hierbij op vanwege zijn omvang (ca. 7,2m bij 2,4m) en relatieve vondstenrijkdom. Het spoor werd tijdens het proefsleuvenonderzoek geïnterpreteerd als mogelijke potstal. Gezien echter geen paalkuilen met de structuur geassocieerd kunnen worden, lijkt het eerder om een losse kuil te gaan. De precieze functie van de kuil blijft vooralsnog onzeker. In doorsnede kent het spoor bovenaan een vrij homogene vulling die donkergrijs gekleurd is. Hieronder bevond zich een meer heterogeen, lichtgrijs gevlekt pakket. De spoorvulling reikte nog tot een diepte van ca. 42cm onder het archeologisch vlak.

In de spoorvulling van kuil S192 werden 41 aardewerkfragmenten teruggevonden (inv. PS3, 102 en 112). Daarnaast werd een tegulafragment (inv. 164) ingezameld. Een groot deel van de aardewerkfragmenten is handgevormd (n=17). Het gaat om dertien fragmenten handgevormd aardewerk met gepolijste wandafwerking, verschraald met potgruis (inv. PS3, 102) en om vier wandfragmenten handgevormde, Noord-Menapische, reducerende waar met gladde wandafwerking en houtskool- en potgruisinclusies (inv. 102). Een van de Noord-Menapische fragmenten vertoont versiering in de vorm van vingertopindrukken op de schouder. Daarnaast werden wandfragmenten van onder meer zoutcontainers (n=3; inv. 102), een dolium (n=1; inv. 102), low lands ware met oranje baksel met grijze kern (n=4; inv. 102), Maaslands aardewerk (n=1; inv. 102) en Rijnlands aardewerk (n=1; inv. 102) geteld. 2 randen, 2 bodems en 2 wanden in low lands ware behoren tot minstens twee verschillende recipiënten (inv. PS3). Verder bevatte de kuil drie fragmenten geverfd witbakkend aardewerk uit de regio rond Keulen, waaronder een wandfragment met roodbruine deklaag en zandbestrooiing en een rand- en een wandfragment van een beker van het type Vanvinckenroye 1991.172-173 met een zwarte deklaag en zandbestrooing (inv. 112). Deze vorm kan gedateerd worden in de late 1$^{ste}$ eeuw tot de 2$^{de}$ eeuw n.C. Ook werd een randfragment van een bord in terra nigra-achtige low lands ware geïdentificeerd (inv. 102), naast een rand en drie wandfragmenten, die vermoedelijk eveneens afkomstig zijn van een bord in terra sigillata (inv. PS3, 112).



**Figuur 130 Vlakfoto van kuil S192 in werkput 2.**



**Figuur 131 Coupe op kuil S192.**

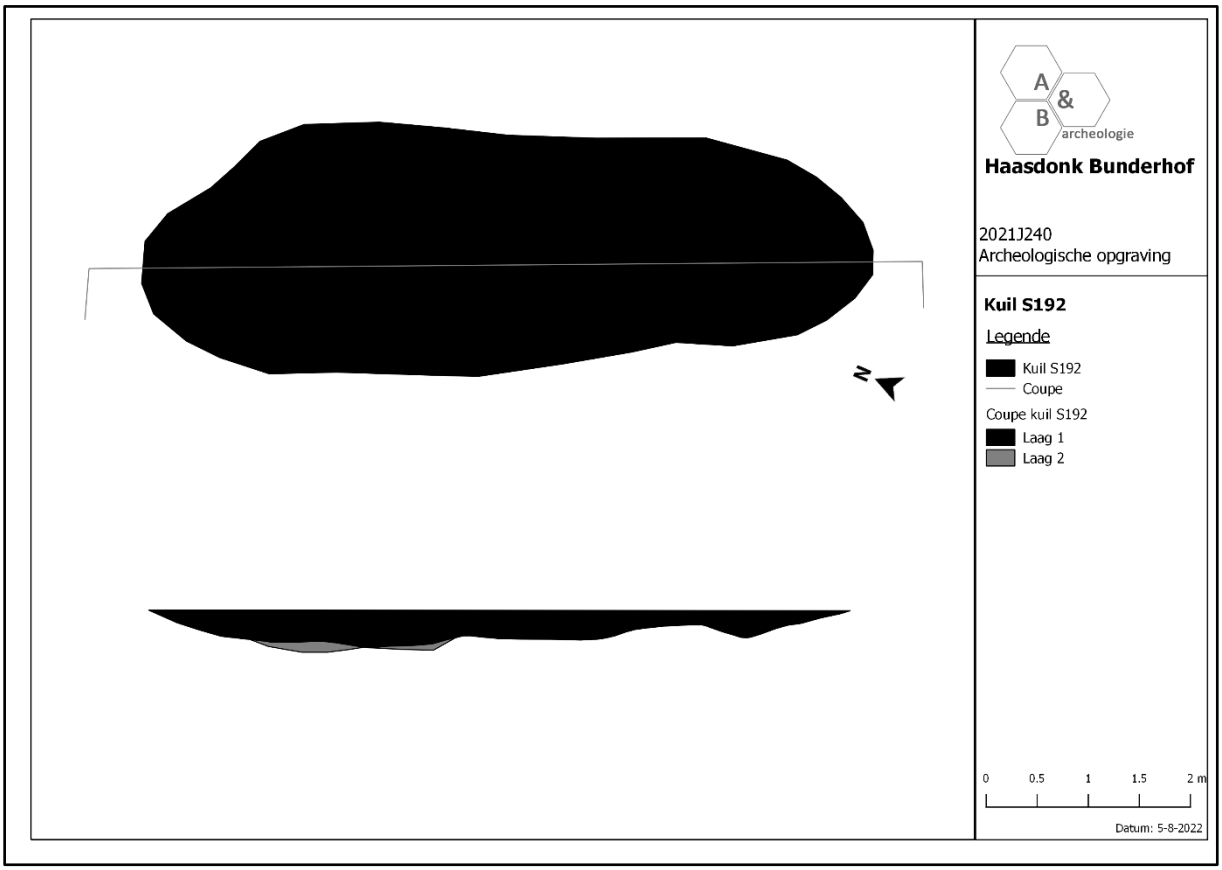


**Figuur 132 Grafische weergave van kuil S192 in vlak en in coupe.**

Waterputten

In het noordelijke deel van de opgravingszone werden twee cirkelvormige waterhoudende structuren (S4 en S36) aangetroffen.

- Waterput S4

S4 bevindt zich net ten zuiden van erfgreppels S2 en S5, in het noordwestelijke deel van de opgravingszone, en heeft een diameter van ca. 5m. Het betreft een waterput die beschoeid werd met houten planken. De buitenste planken werden daarbij verticaal geplaatst, terwijl de binnenste beschoeiing bestond uit een opeenvolging van horizontale, verticale en nogmaals horizontale planken. De bodem van de waterput werd aangetroffen op ca. 260cm onder het archeologisch vlakniveau. In coupe konden tien verschillende lagen onderscheiden worden. De insteek (laag 1) bestond uit een vrij homogene en steriele laag verspitte moederbodem waarin naar de kern van de structuur toe plaatselijk donkergrijze vlekken voorkwamen (laag 2). Bovenaan in het centrale deel van de structuur werd een komvormige laag met donkerbuingrijze kleur onderscheiden die reikt tot een diepte van ca. 48cm en gezien kan worden als de nazak van de waterput. Hieronder kwam een vrij homogeen, donkergrijs pakket voor (laag 4). Op een diepte van ca. 160cm onder het archeologisch vlak werden de restanten van de houten beschoeiing geattesteerd. Binnen deze beschoeiing werden nog vier stratigrafische lagen onderscheiden. Bovenaan bevond zich een gelaagd, donkergrijs gekleurd pakket (laag 6) waaronder een vrij losse, gelaagde, donkergrijze laag met organisch materiaal (laag 7) voorkwam. In de onderliggende laag (laag 8) konden humeuze banden en een relatief grote hoeveelheid organisch materiaal onderscheiden worden. Laag 9 kenmerkt zich door een afwisseling van zandige en kleiige bandjes. Laag 10 vormt tot slot een heterogene laag op de bodem van de structuur en bestaat uit een vermengd pakket van glauconiethoudende zanden en donkergrijze vlekken die behoren tot de vulling van de waterput. Glauconiethoudende zanden komen ter hoogte van S4 voor vanaf ca. 170cm onder het archeologisch vlakniveau. Vanaf ca. 260cm onder het archeologisch vlak werd een sterk fossielhoudend schelpenzand, toebehorend aan de Formatie van Kattendijk uit het Plioceen aangetroffen.

In totaal werden in de waterput 21 aardewerkfragmenten aangetroffen (inv. 103-108). De insteek (laag 1) bevatte zo twee randfragmenten van een beker in terra nigra-achtige low lands ware en twee wandfragmenten van een dolium (inv. 103). In laag 4 werd een wandfragment van een Spaanse amfoor aangetroffen (inv. 104) en laag 6 bevatte twee brokjes low lands ware met oranje baksel met grijze kern (inv. 105). Laag 7 bevatte een randfragment van een dolium van het type Stuart 147 (inv. 106) en een secundair verbrand wandfragment van een tweede dolium (inv. 107). Onder in de kernvulling (laag 8 en 9) werden acht fragmenten van een pot in handgevormd aardewerk van het type De Clercq P2 teruggevonden (inv. 108). Deze courante vorm komt voor vanaf de late ijzertijd doorheen quasi de gehele Romeinse periode. Daarnaast leverden de onderste vullingspakketten twee bodemfragmenten en een wandfragment in terra nigra-achtige low lands ware, afkomstig van minstens twee verschillende recipiënten, en een onbepaald aardewerkbrokje (inv. 108).

De waterput werd bemonsterd op pollen en macroresten. Zo werden drie pollenbakken genomen uit lagen 6, 7, 8 en 9 (inv. 24, 25 en 26) en werd een grondstaal ingezameld uit lagen 6, 7 en 8 (inv. 29, 30 en 31). Daarnaast werden ook de houten planken uit de beschoeiing van de structuur ingezameld als staal voor dendrochronologisch onderzoek.

Het palynologisch assessment[53] lijkt erop te wijzen dat het landschap rondom de site in de Romeinse periode reeds deels ontbost was. Els domineert echter nog het spectrum, maar ook grassen en in beperkte mate kruiden en heideplanten komen voor. Het pollen kende echter een slechte bewaringstoestand waardoor slechts een gedeeltelijk beeld van de vegetatie geschetst kan worden. Bij het macrobotanisch onderzoek[54] werden resten van gebruiksplanten zoals beuk, hazelaar, zoete kers en gewone braam teruggevonden alsook resten van andere bomen en struiken waaronder eik, gewone esdoorn, zwarte els en rode kornoelje. Enkele kruiden wijzen op de aanwezigheid van een vlakke oever of droogvallende poel in de omgeving. Ook werden resten van kokerjuffers aangetroffen die eveneens in een dergelijke omgeving voorkomen.

Het dendrochronologisch onderzoek[55] geeft aan dat de planken van de beschoeiing van de waterput afkomstig zijn van bomen die gekapt werden in de zomer van 98 n.C. en de zomer van 100 n.C. De structuur kan dan ook kort na deze datum geplaatst worden.

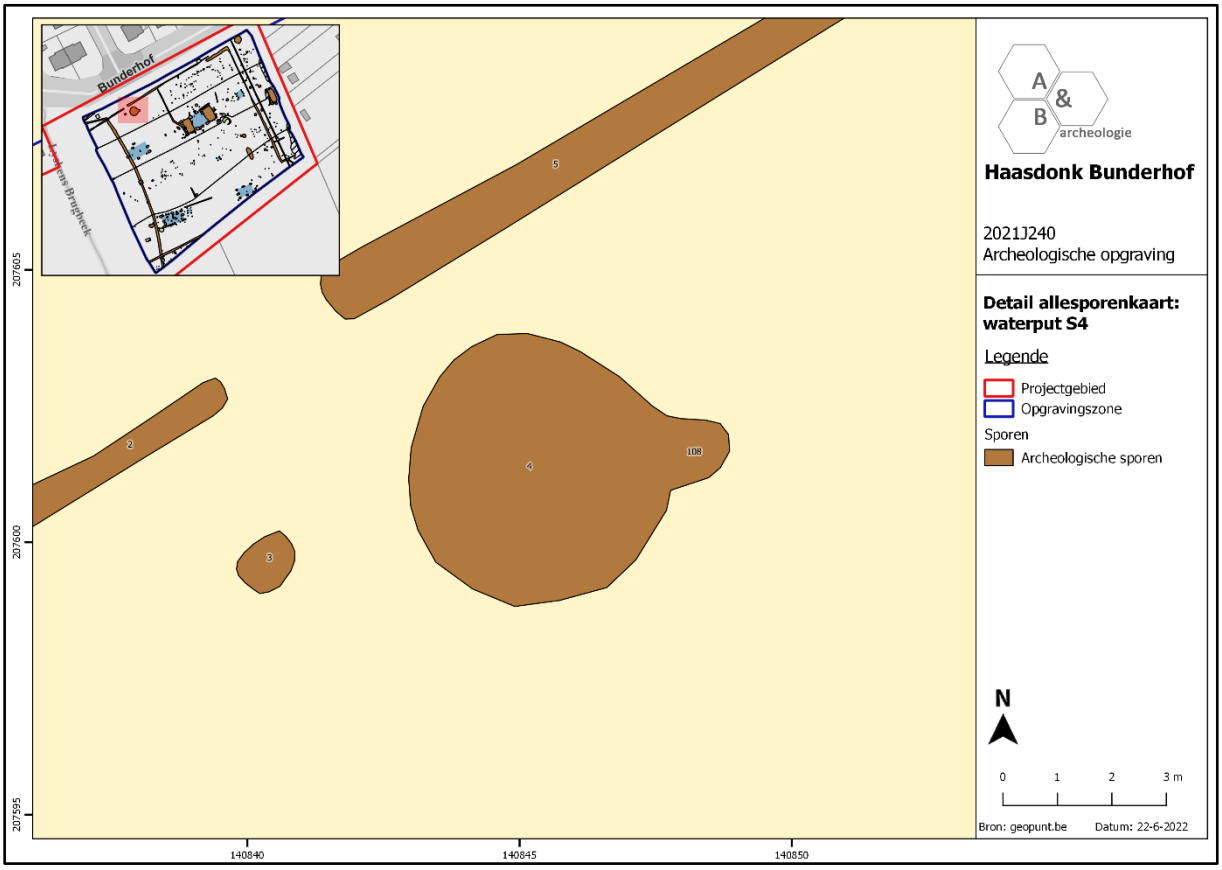


**Figuur 133 Detail van de allesporenkaart ter hoogte van waterput S4, geprojecteerd op het GRB (bron: geopunt.be).**

[53] Allemeersch, Storme 2023.

[54] Allemeersch, Storme 2023.

[55] van Daalen 2023.



**Figuur 134 Vlakfoto van waterput S4 in werkput 1.**



**Figuur 135 Coupe op waterput S4 vanaf vlak 1.**



**Figuur 136 Zicht op vlak 2 (ca. -110cm) van waterput S4.**



**Figuur 137 Coupe op waterput S4 vanaf vlak 2.**



**Figuur 138 Coupe op waterput S4 vanaf vlak 2 na het verwijderen van de buitenste, verticale planken.**




**Figuur 139 Coupe op waterput S4 vanaf vlak 2 na het verwijderen van de rij horizontale planken.**




**Figuur 140 Coupe op waterput S4 vanaf vlak 2 na het verwijderen van de binnenste rij verticale planken.**



**Figuur 141 Coupe op waterput S4 vanaf vlak 2 na het verwijderen van de planken vooraan.**

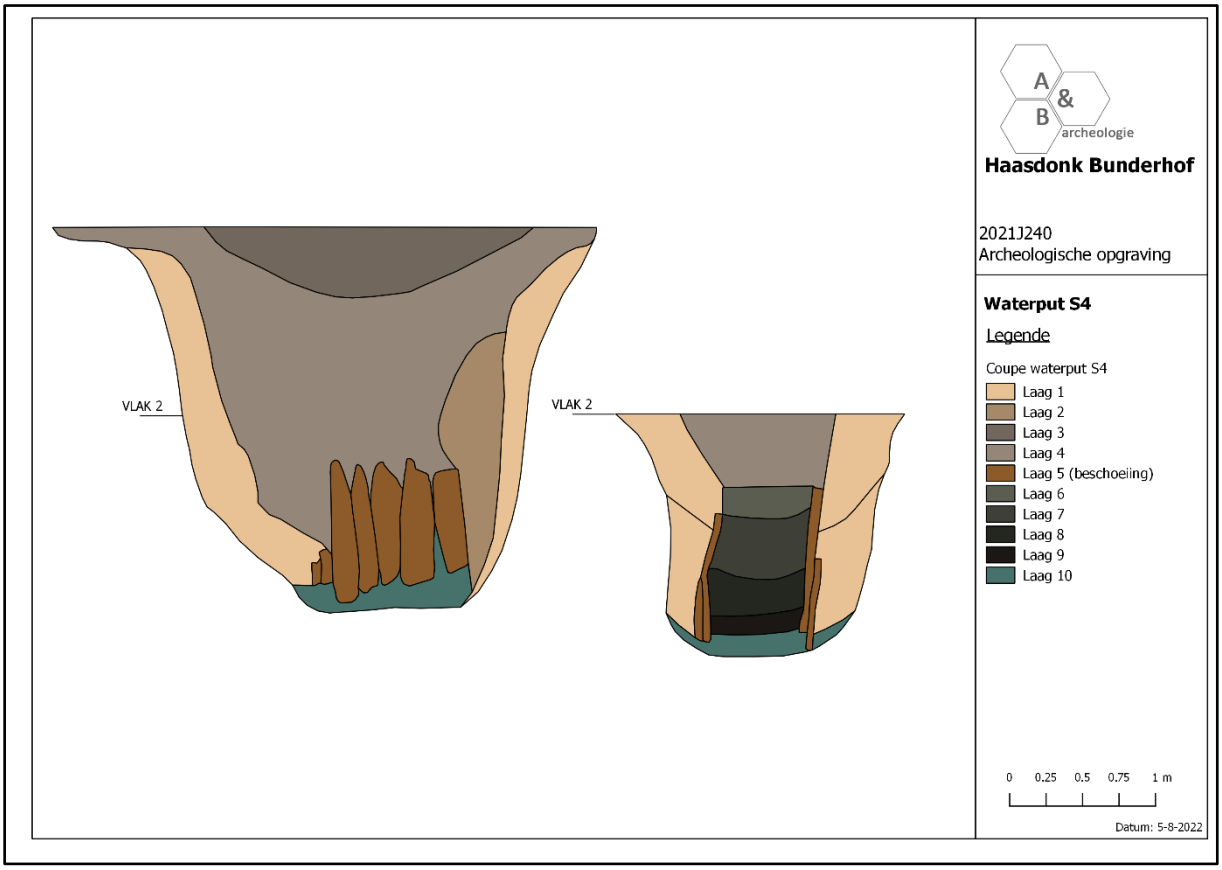


**Figuur 142 Grafische weergave van de coupe op waterput S4.**

- Waterput S36

Waterput S36 werd aangesneden in de uiterst noordoostelijke hoek van het terrein, net buiten erfgreppels S51/S151/S269/S426 en S54/S148/S270/S425. Mogelijk maakt de structuur dan ook deel uit van een tweede erf, dat zich verder ten oosten situeert en waartoe mogelijk structuur 6 behoort. De waterput manifesteert zich cirkelvormig in het archeologisch vlak en heeft een diameter van ca. 4,2m. Ook deze waterput had een diepte van ca. 260cm. De kern van de structuur werd echter niet beschoeid met houten planken zoals bij S4 het geval was, maar met vlechtwerk. Het vlechtwerk werd aangetroffen op een diepte van ca. 170cm en bakende een min of meer circulaire kern af met diameter van ca. 120cm. In doorsnede konden in de structuur in totaal vijf verschillende lagen onderscheiden worden. Bovenaan komt excentrisch een U-vormige laag (laag 1) met donkergrijsbruine kleur voor. Laag 2 wordt gevormd door een eerder grijs pakket met vrij homogene samenstelling en reikt tot een diepte van ca. 115cm. In het oostelijke deel van de coupe werd naast dit centrale pakket een heterogene, gelaagde, donkergrijsbruine laag (laag 3) geattesteerd waarin vlekken verspitte moederbodem konden worden opgemerkt. De onderste kernvulling (laag 4), die zich eveneens verderzette achter de vlechtwerkbeschoeiing (laag 5), bestond uit een vrij homogene, donkergrijze zandleem. Laag 6 vormt tot slot een homogene laag van glauconiethoudend zand, die zich ook deels binnen de vlechtwerkbeschoeiing van de waterput bevond en gezien kan worden als opgestuwd sediment.

In de vulling van waterput S36 werden slechts vijf aardewerkfragmenten aangetroffen (inv. 109). Het gaat om drie wandfragmenten van een dolium, een wandfragment van een Noord-Gallische amfoor van het type Gauloise 13 of 14 en om een bodem in Noord-Menapische, reducerende waar. De aanwezigheid van een fragment van een Gauloise 13-amfoor wijst op een datering in de 3$^{de}$ eeuw n.C. Dit komt overeen met de datering van gebouwplattegrond structuur 6, die zich mogelijk binnen hetzelfde erf bevindt. In de potstal van dit gebouw werd eveneens een fragment van een gelijkaardige (of dezelfde) amfoor aangetroffen. Naast aardewerk bevatte de waterput een stukje metaalslak (inv. 124), een maalsteenfragment (inv. 125) en drie tegulafragmenten (inv. 127).

Uit laag 4 van de structuur werd zowel een pollenmonster (inv. 27) als grondstaal (inv. 32) genomen, respectievelijk voor palynologisch en macrobotanisch onderzoek.

Het palynologisch onderzoek[56] geeft aan dat het landschap rond de site in de Romeinse periode reeds deels ontbost was. Els en hazelaar domineren echter nog het pollenspectrum, maar ook grassen en in mindere mate kruiden en heideplanten komen voor. Gezien de slechte bewaringstoestand van het pollen, kon slechts een gedeeltelijk beeld van de vegetatie geschetst worden. De macrobotanische waardering van het staal toonde aan dat er een zeer grote hoeveelheid houtig materiaal, voornamelijk eik, aanwezig was. Het gaat daarbij om takjes en twijgjes die na gebruik in de waterput gegooid zijn geweest. Daarnaast werden enkele andere boom- en struiksoorten zoals sleedoorn en rode kornoelje geattesteerd. Ook werden gebruiksplanten, waaronder zoete kers, gewone vlier en gewone braam gevonden. Tot slot werden twee resten van gewone hennepnetel aangetroffen.

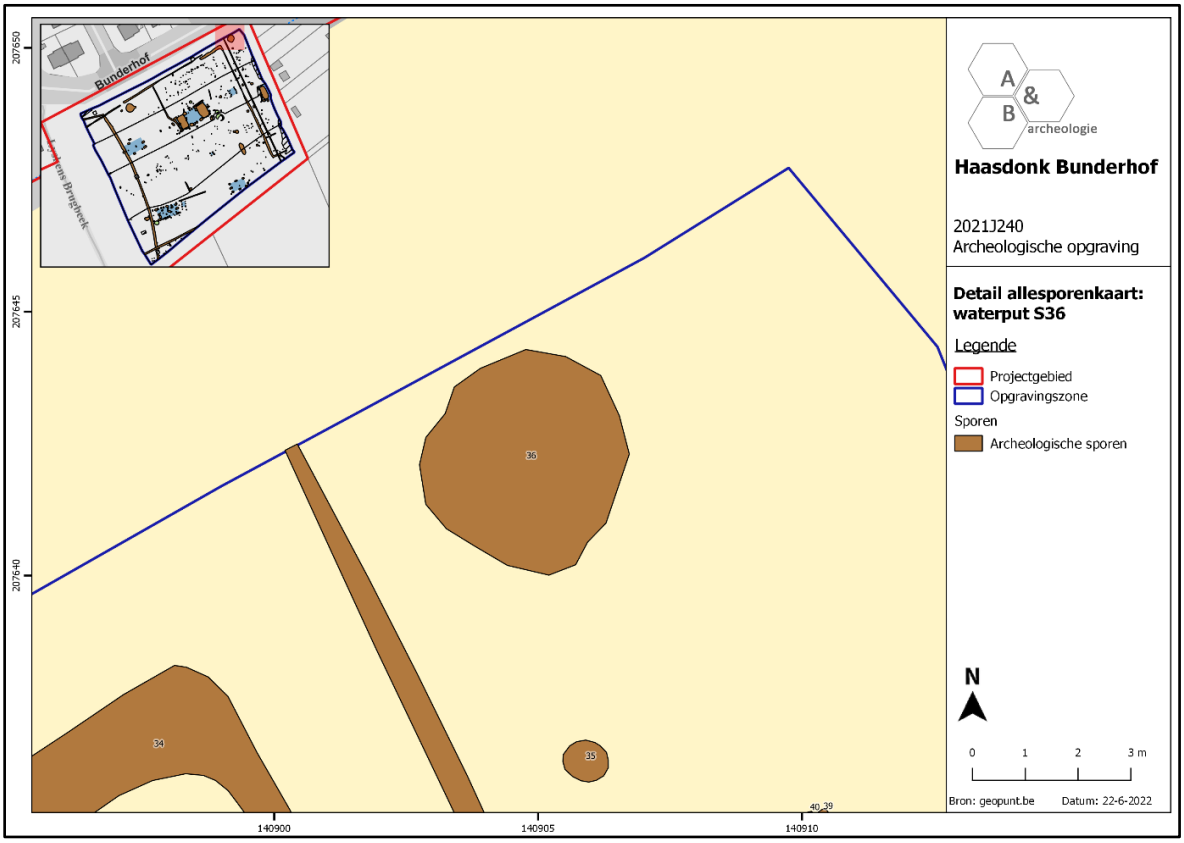


**Figuur 143 Detail van de allesporenkaart ter hoogte van waterput S36, geprojecteerd op het GRB (bron: geopunt.be).**

[56] Allemeersch, Storme 2023.



**Figuur 144 Vlakfoto (vlak 1) van waterput S36.**



**Figuur 145 Coupe op waterput S36 vanaf vlak 1.**




**Figuur 146 Vlechtwerkbeschoeiing van waterput S36.**

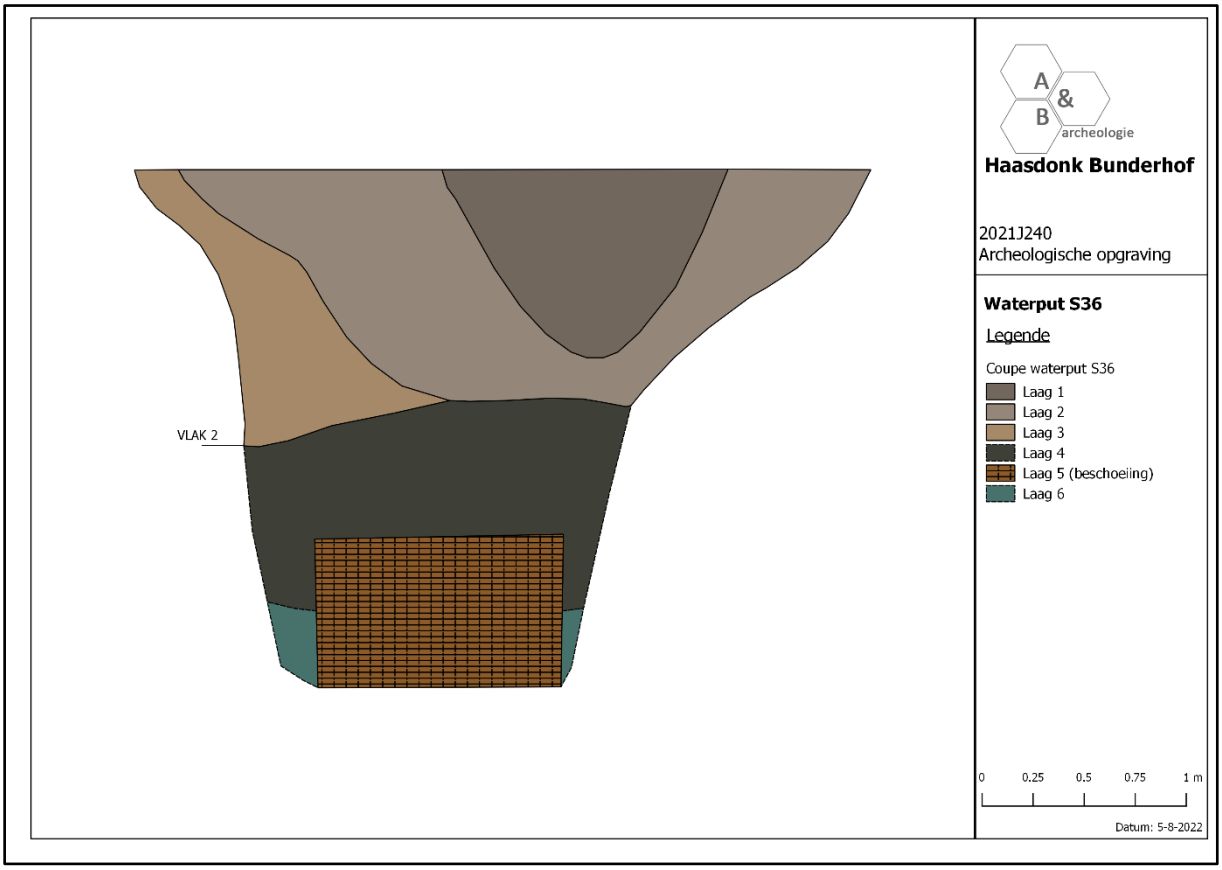


**Figuur 147 Grafische weergave van de coupe op waterput S36.**

Erfbegrenzing

Zoals reeds aangehaald zijn binnen de opgravingszone enkele greppels aanwezig die mogelijk fungeerden als erfbegrenzing in (een) bepaalde fase(s) van de nederzetting. De oriëntatie van de greppels komt overeen met deze van de gebouwstructuren en ook het vondstmateriaal geeft aan dat ze behoren tot de Romeinse fase van de site.

Greppel S2 vindt vermoedelijk aansluiting op greppel S5 en greppel S34 die langsheen de noordelijke grens van de opgravingszone lopen. De structuur kent een oostnoordoost-westzuidwest oriëntatie. S2 oversnijdt zoals hierboven aangehaald de oudere greppel S1/S112/S413. Verder lijkt greppelstructuur S54/S148/S270/S425, gesitueerd langsheen de oostelijke rand van de opgravingszone, aan te sluiten op greppel S34, die in de noordoostelijke hoek van het terrein afbuigt naar het zuiden. Greppels S2 en S5 kennen een lichtgrijze vulling die reikt tot een diepte van ca. 28 à 30cm. S34 is ietwat breder (ca. 1,7m) en dieper (ca. 60cm) bewaard dan de overige twee greppels en kent een donkergrijze, gevlekte vulling.

In de vulling van de greppel werden 33 aardewerkfragmenten aangetroffen. Het gaat onder meer om tien wandfragmenten van een of meerdere Spaanse amforen (inv. 30 en 32), om twee rand- en drie halsfragmenten van een regionale transportamfoor in low lands ware met een oranje baksel met grijze kern naar het type Hoffheim 55 (inv. 36), om vijf wandfragmenten low lands ware met oranje baksel (inv. PS5), en om een rand, twee bodems en vijf wanden van een mortarium in Bavay-waar (inv. 32). Het mortarium kan geïdentificeerd worden als Vanvinckenroye type 1991.350 en dateert in het tweede kwart van de 2$^{de}$ eeuw tot het begin van de 3$^{de}$ eeuw n.C. Verder werden nog enkele fragmenten handgevormde, Noord-Menapische, reducerende waar (inv. 30 en 33) en gewoon handgevormd aardewerk (inv. 36) teruggevonden, alsook een niet langer te identificeren aardewerkbrokje (inv. 33). Naast aardewerk bevatte het spoor enkele dierlijke botfragmenten, waaronder tanden, mogelijk van een schaap (inv. 119), een maalsteenfragment (inv. 141) en drie tegulafragmenten (inv. 160).




**Figuur 148 Vlakfoto van greppel S2 in werkput 1.**




**Figuur 149 Coupe op greppel S2 in werkput 1.**



**Figuur 150 Vlakfoto van greppel S5 in werkput 1.**




**Figuur 151 Coupe op greppel S5 in werkput 1.**



**Figuur 152 Vlakfoto van greppel S34 in werkput 1.**




**Figuur 153 Coupe op greppel S34 in werkput 1.**

Greppel S54/S148/S270/S425, gelegen langsheen de oostelijke grens van de opgravingszone, lijkt aan te sluiten op S34 en kent een haakse oriëntatie ten opzichte van S2/S5/S34. In het zuiden buigt de greppel af richting het oosten, waarna hij eveneens aftakt naar het zuidoosten. De greppel oversnijdt greppel S202 en paalkuil S434 en wordt in het zuiden oversneden door een jongere greppel S52/S151/S269/S426 die er grotendeels parallel aan loopt. Greppel S54/S148/S270/S425 heeft een komvormige doorsnede en reikt tot ca. 10 à 52cm onder het archeologisch vlak. Het spoor kent algemeen een vrij homogene, bruingrijze vulling. Gezien de greppel lijkt aan te sluiten op de noordelijke greppel S34 kan vermoed worden dat beide gelijktijdig zijn.

De greppel bevatte in totaal 48 aardewerkfragmenten, waarvan er 41 echter afkomstig zijn van eenzelfde regionale transportamfoor in low lands ware met oranje baksel met grijze kern (inv. 46). Het gaat om een transportamfoor met bandvormige tuitrand, versierd met reliëfribbels op de buik, die kan worden toegeschreven aan het type Vanvinckenroye 1991.446. Op basis hiervan kan het object in de 2$^{de}$ eeuw n.C. geplaatst worden. Verder werden in de greppels drie randfragmenten grijze low lands ware, waaronder een van een pot en een van een beker (inv. PS1, 44 en 100), een wandfragment oranje low lands ware (inv. 100), een fragment van een zoutcontainer (inv. 100), een rand van een pot in Eifelwaar van het type Niederbieber 104, te dateren in de 3$^{de}$ eeuw n.C. (inv. 100), en een rand van een bord in terra sigillata (inv. 115) aangetroffen. Naast aardewerk bevatte de greppel vijf tegulafragmenten (inv. 163, 169 en 177).



**Figuur 154 Vlakfoto van greppel S54 in werkput 1.**




**Figuur 155 Coupe op greppel S54 in werkput 1.**



**Figuur 156 Greppel S54 wordt in werkput 2 oversneden door greppel S51 en een recente verstoring.**




**Figuur 157 Coupe op greppel S148 in werkput 2.**

Greppel S111 bevindt zich in het zuidwestelijke deel van de opgravingszone en kent een oostnoordoost-westzuidwest verloop. De greppel oversnijdt zoals reeds aangehaald de oudere greppel S1/S112/S413, die dateert uit de late bronstijd-vroege ijzertijd. Het spoor vertoont een vrij homogene, donkergrijsbruine vulling en reikt tot ca. 29cm onder het archeologisch vlakniveau. Langsheen zowel deze greppel (zuiden) als langsheen het zuidelijke deel van greppel S112 (oosten) zijn enkele paalkuilen (S113, S114, S115, S121, S123, S124) aanwezig op min of meer regelmatige afstand van elkaar. Mogelijk vormen ze een palenrij langsheen de greppels. Greppel S111 bevatte louter drie brokstukjes niet nader te identificeren aardewerk (inv. 41). De paalkuilen langsheen de greppels leverden geen vondstmateriaal.



**Figuur 158 Greppel S111 oversnijdt greppel S112 in werkput 2.**




**Figuur 159 Coupe op greppel S111 in werkput 2.**




**Figuur 160 Vlakfoto van paalkuil S114 gelegen langsheen greppels S111 en S112 in werkput 2.**




**Figuur 161 Coupe op paalkuil S114 in werkput 2.**




**Figuur 162 Vlakfoto van paalkuil S115 gelegen langsheen greppel S112 in werkput 2.**




**Figuur 163 Coupe op paalkuil S115 in werkput 2.**

### 3.3.3. Postmiddeleeuws landgebruik

Na de Romeinse periode lijkt geen bewoning meer aanwezig te zijn geweest binnen de grenzen van het plangebied. Het volgende spoor dateert pas uit de postmiddeleeuwse periode en geeft aan dat het terrein toen wellicht in gebruik was als landbouwgrond (cf. bolle akkers). Het gaat om een enkele greppel die wellicht dienstdeed als perceelsgrens en afwateringselement.

Greppel S52/S151/S269/S426 situeert zich ten oosten van de Romeinse erfgreppel S54/S148/S270/S425 en oversnijdt dit spoor in het zuidoosten van de opgravingszone. De greppel kruist eveneens met greppel S202, maar gezien de aanwezigheid van een verstoring ter hoogte van het kruispunt kan de precieze relatie van de structuren niet langer bepaald worden. Het spoor kent een grijze vulling en komvormige doorsnede. Hij bleef bewaard tot een diepte die schommelt tussen ca. 8 en 20cm. In de vulling van greppelsegment S151 werd een fragment rood geglazuurd aardewerk aangetroffen (inv. 45). Wellicht dateert de greppel dan ook uit de postmiddeleeuwse periode. Dit komt overeen met de stratigrafische vaststellingen, waarbij de greppel de Romeinse erfindeling oversnijdt.




**Figuur 164 Vlakfoto van greppel S52 in werkput 1.**




**Figuur 165 Coupe op greppel S52 en paalkuil S53 in werkput 1.**



**Figuur 166 Greppel S151 oversnijdt greppel S148 in werkput 2.**




**Figuur 167 Coupe op greppel S151 in werkput 2.**

### 3.3.4. Schuttersputten uit de 18de-19de eeuw

Naast sporen uit Romeinse periode werd tijdens het onderzoek een reeks rechthoekige, gealigneerde kuilen (S6, S94, S95, S236, S322, S323, S358) aangetroffen. De sporen zijn ca. 0,9 tot 1,5m lang, ca. 0,3 à 0,5m breed en ca. 12 tot 30cm diep. Ze vertonen een min of meer regelmatige tussenafstand van ca. 5,5m. Enkel tussen S95 en S236 werd een dubbele tussenafstand (ca. 11m) gemeten. Mogelijk bleef een tussenliggende kuil niet langer bewaard. De sporen kennen een gelijkaardige, grijsbruine vulling. In één van de kuilen (S6) werd een geweerkei en een pijpensteeltje aangetroffen (inv. 34); kuil S236 bevatte een oor in rood geglazuurd aardewerk met donkergroenige glazuur (inv. 69). Op basis van deze vondsten kunnen de sporen in de 18de eeuw of het begin van de 19de eeuw gesitueerd worden. De kuilen kunnen op basis van hun uiterlijk vermoedelijk als schuttersputten geïnterpreteerd worden en vormen binnen het plangebied een noordnoordwest-zuidzuidoost georiënteerde linie die gevolgd kon worden over een lengte van bijna 40m.




**Figuur 168 Vlakfoto van kuil S6 in werkput 1.**




**Figuur 169 Coupe op kuil S6 in werkput 1.**



**Figuur 170 Zicht op kuil S6 en kuil S94 in werkput 1.**




**Figuur 171 Coupe op kuil S94 in werkput 1.**




**Figuur 172 Vlakfoto van kuil S236 in werkput 3.**




**Figuur 173 Coupe op kuil S236 in werkput 3.**

## 3.4. Culturele en natuurwetenschappelijke vondsten

In totaal werden tijdens de opgraving 192 inventarisnummers uitgedeeld aan vondsten aangetroffen in de archeologische sporen en bij de aanleg van de werkputten (inv. 1 t.e.m. 192). Daarnaast werden tijdens het vooronderzoek reeds 4 inventarisnummers uitgedeeld aan vondsten, ingezameld binnen de opgravingszone (inv. PS1 t.e.m. PS3 en PS5). De vondsten van de opgraving en het vooronderzoek worden hier samen beschouwd. Het vondstmateriaal kan onderverdeeld worden in aardewerk, botmateriaal, bouwkeramiek, hout, metaal, natuursteen en pijpaarde. Het materiaal dateert grotendeels uit de Romeinse periode. Daarnaast werden een silexfragment uit de steentijden en enkele vondsten uit de postmiddeleeuwen tot nieuwe tijd ingezameld.

De vondsten worden in onderhavige hoofdstukken (3.4.1. t.e.m. 3.4.7.) besproken per vondstcategorie. Het aardwerk wordt daarnaast ingedeeld per aardewerktype en per periode.

Een gedetailleerd overzicht van het vondstmateriaal is daarnaast terug te vinden in de vondstenlijst in bijlage.

| Vondstcategorie | Aantal (n) | Gewicht (g) |
|---|---|---|
| Aardewerk | 1.080 | 27.758 |
| Botmateriaal | 18 | 30 |
| Bouwkeramiek | 214 | 82.290 |
| Hout | 20 | onbepaald |
| Metaal | 7 | 53 |
| Natuursteen | 74 | 81.263 |
| Pijpaarde | 1 | 3 |
| **TOTAAL** | **1.414** | **191.397** |

**Tabel 6 Overzicht van de vondstcategorieën in aantallen en gewicht.**

Verder werden in totaal 35 inventarisnummers uitgedeeld aan stalen (inv. 1 t.e.m. 35), waaronder 20 houtskoolmonsters (inv. 1 t.e.m. 7, 9 t.e.m. 12, 14, 16 t.e.m. 23), 3 monsters verbrand botmateriaal (inv. 8, 13 en 15), 4 pollenmonsters (inv. 24 t.e.m. 27), 1 monster met stalen van houten planken (inv. 28) en 7 grondstalen (inv. 29 t.e.m. 35).

De resultaten van het uitgevoerde natuurwetenschappelijk onderzoek worden besproken in onderhavig hoofdstuk 3.4.8.

Een gedetailleerd overzicht van de stalen kan geraadpleegd worden in de stalenlijst in bijlage.

| Categorie | Aantal |
|---|---|
| Grondstalen | 7 |
| Hout | 1 |
| Houtskool | 20 |
| Pollenmonsters | 4 |
| Verbrand bot | 3 |

**Tabel 7 Overzicht van de ingezamelde stalen.**

### 3.4.1. Aardewerk[57]

Het aardewerkensemble bestaat grotendeels uit materiaal dat dateert uit de Romeinse periode. Daarnaast werden enkele fragmenten handgevormd aardewerk uit de metaaltijden en twee fragmenten geglazuurd aardewerk uit de postmiddeleeuwen aangetroffen.

Het Romeinse aardewerk kan onderverdeeld worden in amfoorfragmenten, doliumfragmenten, Eifelwaar, handgevormd aardewerk, low lands ware, Maaslands aardewerk, Noord-Gallische waar, Noord-Menapische, reducerende waar, Pompejaans rood aardewerk, Rijnlands aardewerk, terra nigra, terra sigillata, zoutcontainers en onbepaalde fragmenten.

| Aardewerksoort | Aantal | Percentage (aantal) | Gewicht | Percentage (gewicht) |
|---|---|---|---|---|
| Handgevormd | 22 | 100,00% | 675 | 100,00% |
| **TOTAAL** | **22** | **100,00%** | **675** | **100,00%** |

**Tabel 8 Overzicht van het aardewerk uit de metaaltijden in aantallen, gewichten en percentages.**

| Aardewerksoort | Aantal | Percentage (aantal) | Gewicht | Percentage (gewicht) |
|---|---|---|---|---|
| Amfoor | 67 | 6,34% | 5.537 | 20,45% |
| Dolium | 115 | 10,89% | 6.994 | 25,84% |
| Eifelwaar | 5 | 0,47% | 139 | 0,51% |
| Geverfd witbakkend | 7 | 0,66% | 31 | 0,11% |
| Hangevormd | 59 | 5,59% | 813 | 3,00% |
| Low lands ware: | 352 | 33,33% | 7.695 | 28,43% |
| Grijs baksel | 102 | 9,66% | 2.243 | 8,29% |
| Oranje baksel met grijze kern (Scheldevallei) | 201 | 19,03% | 4.643 | 17,15% |
| Oranje baksel | 49 | 4,64% | 809 | 2,99% |
| Maaslands | 10 | 0,95% | 299 | 1,10% |
| Noord-Gallische waar: | 50 | 4,73% | 2.228 | 8,23% |
| Bavay | 38 | 3,60% | 2.121 | 7,84% |
| zeepwaar | 12 | 1,14% | 107 | 0,40% |
| Noord-Menapische, reducerende waar: | 84 | 7,95% | 850 | 3,14% |
| Gedraaid | 57 | 5,40% | 736 | 2,72% |
| Handgevormd | 27 | 2,56% | 114 | 0,42% |
| Pompejaans rood | 2 | 0,19% | 12 | 0,04% |
| Rijnlands | 3 | 0,28% | 42 | 0,16% |
| Terra nigra | 109 | 10,32% | 219 | 0,81% |
| Terra sigillata | 26 | 2,46% | 464 | 1,71% |
| Zoutcontainer | 131 | 12,41% | 1.593 | 5,88% |
| Onbepaald | 36 | 3,41% | 154 | 0,57% |
| **TOTAAL** | **1.056** | **100,00%** | **27.070** | **99,99%** |

**Tabel 9 Overzicht van het Romeins aardewerk in aantallen, gewichten en percentages.**

[57] Met dank aan Sofie Scheltjens

| Aardewerksoort | Aantal | Percentage (aantal) | Gewicht | Percentage (gewicht) |
|---|---|---|---|---|
| Rood geglazuurd | 2 | 100,00% | 13 | 100,00% |
| **TOTAAL** | **2** | **100,00%** | **13** | **100,00%** |

**Tabel 10 Overzicht van het postmiddeleeuws aardewerk in aantallen, gewichten en percentages.**

Aardewerk uit de metaaltijden

Ter hoogte van greppel S1/S112/S413 werden in totaal 22 fragmenten handgevormd aardewerk aangetroffen die wellicht in de metaaltijden gedateerd moeten worden (inv. PS2, 29 en 111). Twaalf fragmenten behoren tot eenzelfde kom van het type van den Broeke 43: 'licht gesloten kom met rompknik op minstens halve hoogte; de lange hals is doorgaans zo lang als de schouder'[58]. De kom is gepolijst en versierd met twee horizontale groeflijnen op de rompknik. Op de schouder komt een patroon van telkens twee schuine groeflijnen voor die afwisselend naar links en naar rechts geknikt zijn. De kom heeft een bodem met een del (type van den Broeke B4) met diameter van ca. 2,5cm. De randdiameter bedraagt ca. 15cm. Op basis van typologische kenmerken kan deze vorm in de late bronstijd tot vroege ijzertijd gedateerd worden. Verder werden in de greppel tien fragmenten handgevormd aardewerk teruggevonden. Acht ervan zijn dikwandig en vertonen een besmeten wandafwerking en potgruisverschraling (inv. 29). Ze zijn afkomstig van een recipiënt met drieledig profiel. De overige fragmenten vertonen een fijne kwartsverschraling (inv. PS2).




**Figuur 174 Fragmenten handgevormd aardewerk van een versierde kom uit greppel S1/S112/S413 (inventarisnummer 111).**

[58] van den Broeke 2012, 67.

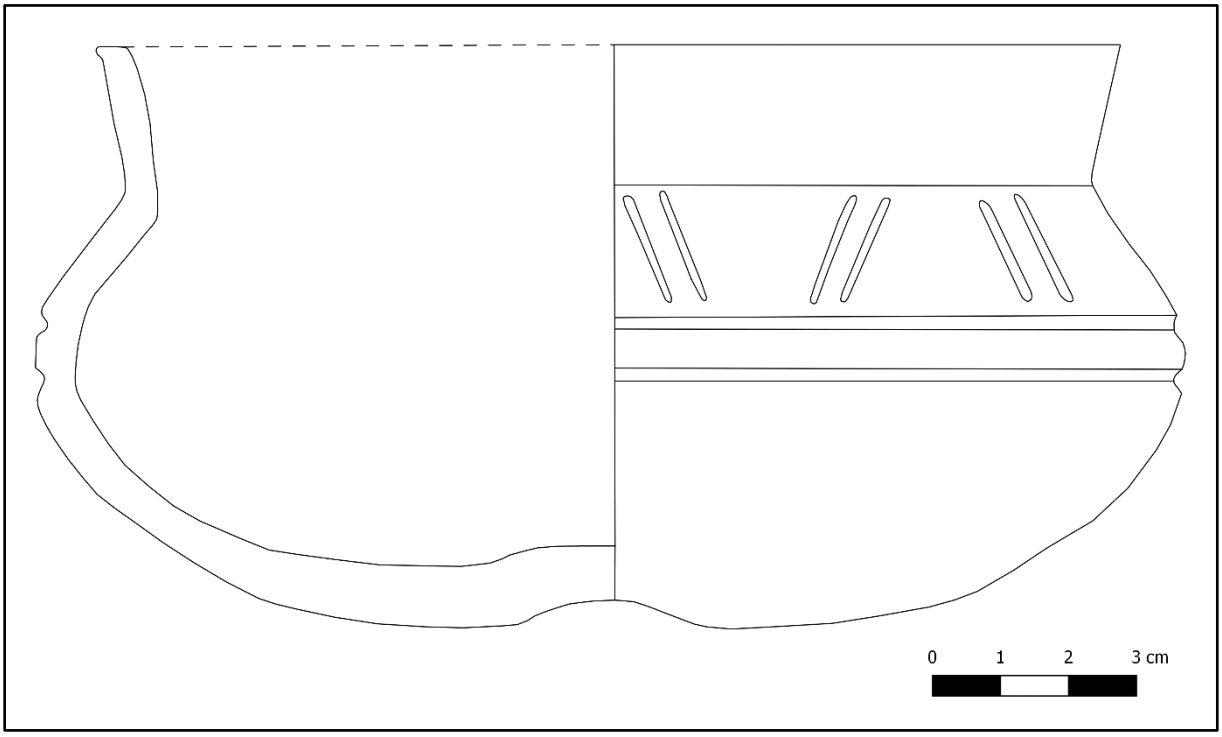


**Figuur 175 Grafische weergave van de kom uit greppel S1/S112/S413 (inventarisnummer 111).**




**Figuur 176 Fragmenten handgevormd aardewerk uit greppel S1/S112/S413 (inventarisnummer 29).**

Romeins aardewerkensemble

**Amforen**

Het onderzoek leverde in totaal 67 amfoorfragmenten met een gewicht van ca. 5.537g. Het merendeel van de fragmenten (n=50) is afkomstig uit de verschillende potstallen (S224, S300 en S263/S423). In de westelijke potstal van structuur 5 (S224) werden zo vijftien wandfragmenten van een of meerdere amfoor/amforen aangetroffen (inv. 15, 16 en 18). De fragmenten hebben een baksel van het type BAT AM 1 en zijn afkomstig uit Spanje. Ook de oostelijke potstal van deze structuur leverde een wandfragment van een amfoor (inv. 11). In de potstal van structuur 6 (S263/S423) werden daarnaast 34 wandfragmenten van twee of meer amforen teruggevonden (inv. 3 t.e.m. 5, 70). Het merendeel van deze fragmenten (n=32) heeft eveneens een Spaanse herkomst (baksel BAT AM 1); twee fragmenten zijn echter van Noord-Gallische origine en behoren toe aan een amfoor van het type Gauloise 13 of 14, te dateren in de 3$^{de}$ eeuw n.C. Verder leverde ook greppel S2/S5/S34 in totaal tien wandfragmenten van een of meerder amforen met BAT AM 1 baksel, afkomstig uit Spanje (inv. 30 en 32). Ook in paalkuil S314 werden vijf wandfragmenten van een amfoor aangetroffen (inv. 81). Waterput S4 bevatte eveneens een wandfragment van een amfoor met Spaanse origine (baksel BAT AM 1) (inv. 104), terwijl in waterput S36 een wandfragment van een Noord-Gallische amfoor van het type Gauloise 13 of 14 werd teruggevonden (inv. 109). Dit laatste fragment kan in de 3$^{de}$ eeuw n.C. geplaatst worden.




**Figuur 177 Amfoorfragmenten met BAT AM 1 baksel uit potstal S224 (inventarisnummer 18).**



**Figuur 178 Amfoorfragmenten met BAT AM 1 baksel uit potstal S263/S423 (inventarisnummer 3).**




**Figuur 179 Amfoorfragmenten met Noord-Gallisch baksel van een amfoor van het type Gauloise 13 of 14 uit potstal S263/ S423 (inventarisnummer 4).**




**Figuur 180 Amfoorfragmenten met BAT AM 1 baksel uit greppel S5 (inventarisnummer 32).**

## Dolia

In totaal werden tijdens de opgraving 115 doliumfragmenten met een totaalgewicht van ca. 6.994g teruggevonden. Qua gewicht is dit de grootst vertegenwoordigde aardewerkgroep uit het opgravingsensemble. Iets minder dan de helft van de fragmenten (n=52) werd aangetroffen in de potstallen van structuur 5 (S224 en S300) (inv. 6-9, 11, 14-18). De ingezamelde fragmenten kennen een gelig, bruinig of rood baksel en vertonen een variatie aan inclusies. Zo werden witte, rode, witte en rode, en rode en grijze inclusies geattesteerd. Een fragment bevatte naast rode inclusies eveneens houtskoolspikkels in het baksel (inv. 90). In totaal werden 8 randfragmenten, 1 bodemfragment, 98 wandfragmenten en 7 brokjes geteld. Alle randfragmenten zijn toe te schrijven aan dolia van het type Stuart 147. Het randfragment uit paalkuil S127 van structuur 1 (inv. 43) is afkomstig van een dolium met een diameter (binnenkant rand) van ca. 45cm, waarvan de rand voorzien werd van groeflijnen. Een wandfragment uit dezelfde context behoort tot een ander dolium, dat voorzien werd van een sliblaag en reliëfribbels vertoont op de wand. Enkele fragmenten werden secundair verbrand.




**Figuur 181 Fragmenten van minstens twee verschillende dolia uit potstal S224 (inventarisnummer 16).**




**Figuur 182 Randfragment van een dolium uit paalkuil S27 (inventarisnummer 35).**




**Figuur 183 Rand- en wandfragment van twee verschillende dolia uit paalkuil S127 van structuur 1 (inventarisnummer 43).**




**Figuur 184 Doliumfragmenten uit greppel S234 (inventarisnummer 68).**

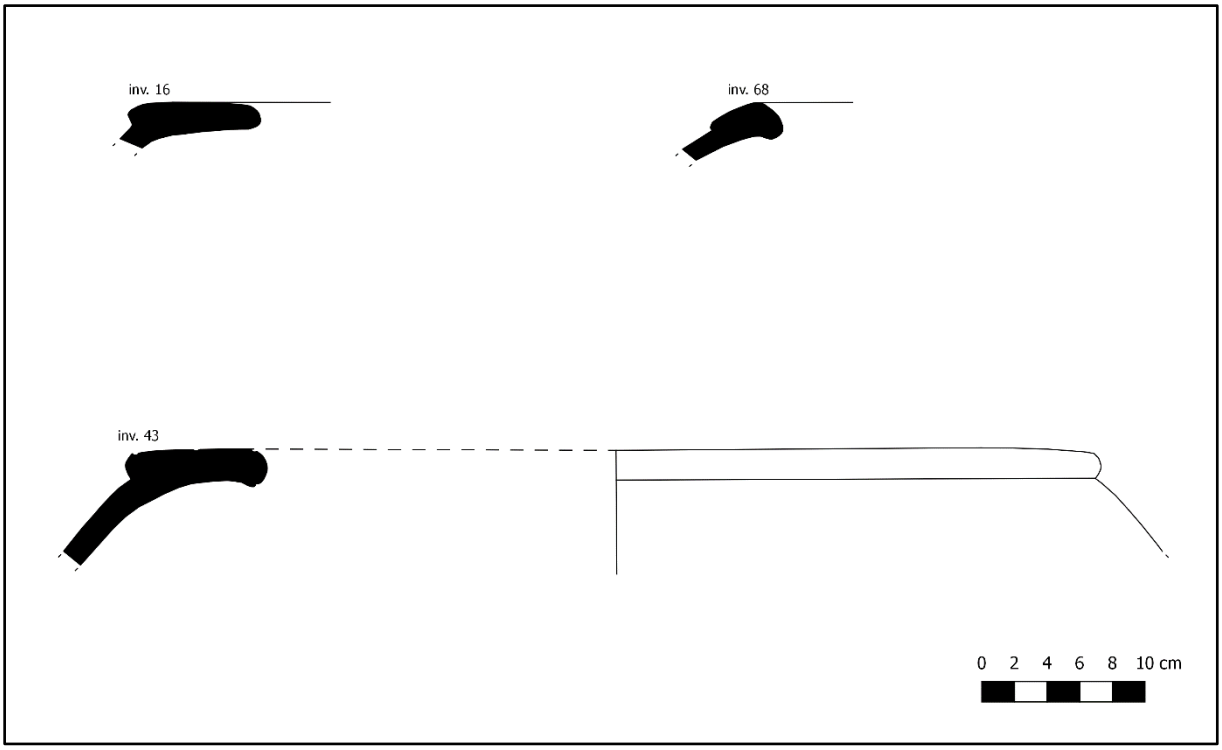


**Figuur 185 Grafische weergave van enkele randfragmenten van dolia (inventarisnummers 16, 43 en 68).**

**Eifelwaar**

In greppel S234, potstal S300 en greppel S425 werden in totaal vijf fragmenten Eifelwaar (inv. 11, 68 en 100) aangetroffen. Het gaat om vier randfragmenten, waarvan twee afkomstig van een pot van het type Niederbieber 87 (inv. 11) en twee van kommen van het type Niederbieber 104 (inv. 68 en 100). Verder werd een bodemfragment met diameter van ca. 9cm (inv. 68) ingezameld. De fragmenten kunnen gedateerd worden vanaf het midden van de 3de eeuw n.C.




**Figuur 186 Fragmenten Eifelwaar uit potstal S300 (links) greppel S234 (centraal boven en rechtsonder), en greppel S425 (rechtsboven) (inventarisnummers 11, 68 en 100).**

**Geverfd witbakkend aardewerk**

Het onderzoek leverde in totaal zeven fragmenten geverfd witbakkend aardewerk met een gewicht van 31g. Het aardewerk is afkomstig uit de regio rond Keulen en wordt gekenmerkt door een wit baksel en donkere, zwarte of roodbruine, deklaag. Het merendeel van de aangetroffen fragmenten werd versierd met zandbestrooiing op de wand. In potstal S300 werden drie wandfragmenten aangetroffen (inv. 10 en 23) en ook paalkuil S302 van dit potstalgebouw bevatte een wandfragment geverfd witbakkend aardewerk (inv. 75). De overige fragmenten zijn afkomstig uit kuil S192 (inv. 112). Het gaat om een randfragment en wandfragment van een beker van het type Vanvinckenroye 1991.172-173 met een zwarte deklaag en zandbestrooiing op de wand en om een wandfragment met een roodbruine deklaag en zandbestrooiing op de wand. De aangetroffen beker kan typologisch in de late 1ste eeuw tot 2de eeuw n.C. gedateerd worden.




**Figuur 187 Fragmenten geverfd witbakkend aardewerk uit potstal S300 (links en centraal boven), paalkuil S302 (centraal onder) en kuil S192 (rechts) (inventarisnummers 10, 23, 75 en 112).**

### Handgevormd aardewerk

59 fragmenten handgevormd aardewerk met een gewicht van 813g werden ingezameld tijdens het archeologisch onderzoek. Ze zijn veelal verschraald met potgruis en/of plantaardig materiaal en hebben een gladde tot gepolijste wandafwerking. Enkele scherven vertonen sporen van secundaire verbranding. Qua vormenschat lijken voornamelijk potten vertegenwoordigd te zijn. In potstal S423 en waterput S4 werd telkens een randfragment van een pot met naar buiten gebogen rand en open randdiameter (type De Clercq P2) aangetroffen (inv. 4 en 108). Deze courante potvorm komt voor tussen 200 v.C. en 400 n.C. De pot uit potstal S423 vertoont een randdiameter van ca. 23; deze uit S4 een van ca. 18cm. Paalkuil S215 van structuur 2 en paalkuil S218 bevatten respectievelijk een en drie randfragmenten van een pot met naar buiten gebogen rand en gesloten randdiameter (type De Clercq P3) (inv. 58 en 110). De randfragmenten vertonen een diameter van respectievelijk 13 en 9cm. Het gaat eveneens om een zeer courant type dat voorkomt tussen 100 v.C. en 250 n.C. Paalkuil S218 bevatte eveneens drie bodemfragmenten en dertien wandfragmenten die tot dezelfde pot behoren (inv. 110). De overige scherven zijn weinig diagnostisch en konden niet aan een welbepaalde vorm worden toegeschreven.




**Figuur 188 Randfragment handgevormd aardewerk van een pot van het type De Clercq P2 uit potstal S263/S423 (inventarisnummer 4).**




**Figuur 189 Randfragment handgevormd aardewerk van een pot van het type De Clercq P3 uit paalkuil S215 van structuur 2 (inventarisnummer 58).**




**Figuur 190 Fragmenten handgevormd aardewerk uit kuil S192 (inventarisnummer 102).**




**Figuur 191 Fragmenten handgevormd aardewerk van een pot van het type De Clercq P2 uit waterput S4 (inventarisnummer 108).**




**Figuur 192 Fragmenten handgevormd aardewerk van een pot van het type De Clercq P3 uit S218 (inventarisnummer 110).**

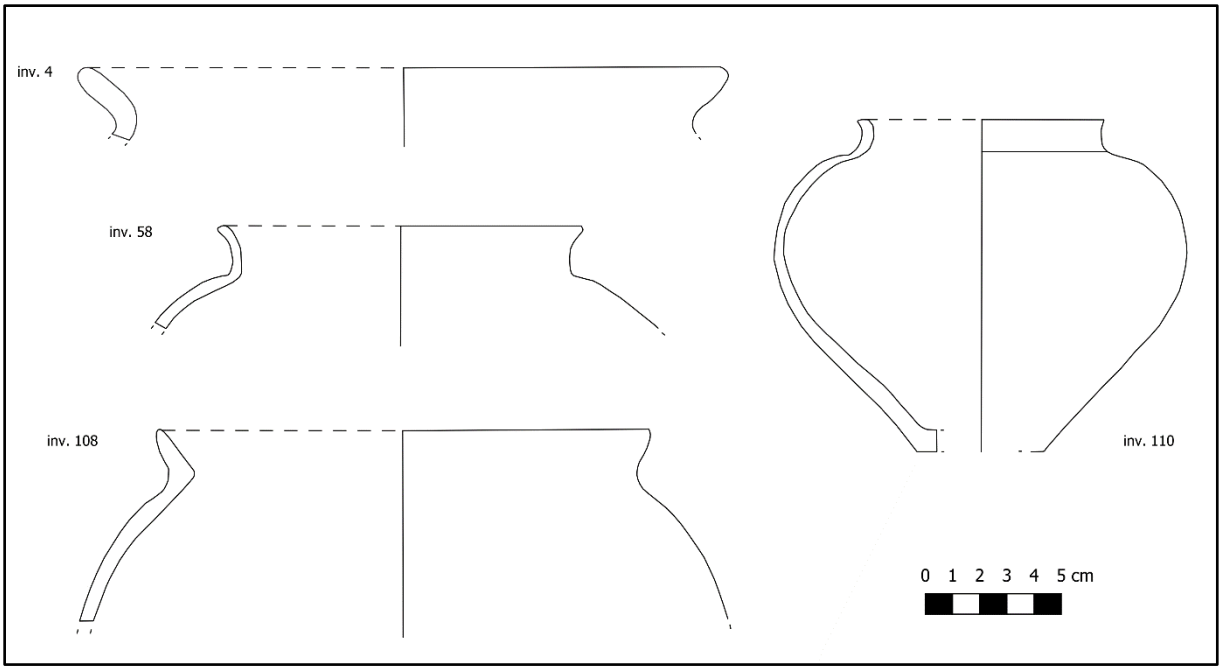


**Figuur 193 Grafische weergave van enkele rand- en bodemfragmenten van potten handgevormd aardewerk van het type De Clercq P2 en P3 (inventarisnummers 4, 58, 108 en 110).**

**Low lands ware**

In totaal werden 353 fragmenten low lands ware aangetroffen met een gezamenlijk gewicht van 7.695g. Er konden drie verschillende baksels onderscheiden worden: 102 fragmenten (2.243g) vertonen een grijs baksel, 201 (4.643g) een oranje baksel met grijze kern en 49 (809g) een volledig oranje baksel.

- Low lands ware met grijs baksel

Het ensemble grijs gebakken low lands ware bestaat uit 25 randfragmenten, 15 bodemfragmenten, 3 halsfragmenten en 59 wandfragmenten. De randfragmenten geven aan dat het voornamelijk om potten gaat, maar ook borden, bekers en een dolium zijn vertegenwoordigd.

Zes van de aangetroffen randfragmenten behoren tot potten van het type Holwerda 140-142. Het merendeel werd teruggevonden ter hoogte van het centrale potstalgebouw (STR5), meer bepaald in potstallen S224 (inv. 15) en S300 (inv. 6), paalkuil S226 (inv. 62) en greppel S234 (inv. 68) die zich meteen ten noorden van het gebouw bevindt. Het overige fragment is afkomstig uit potstal S423 van structuur 6 (inv. 3). De vorm kan gedateerd worden aan het einde van de 2$^{de}$ eeuw en het begin van de 3$^{de}$ eeuw n.C. Drie randfragmenten konden worden toegeschreven aan potten van het type Niederbieber 87 (inv. 11, 14 en 86). Ze werden eveneens aangetroffen ter hoogte van structuur 5 (S224, S300 en S324) en kunnen gedateerd worden in de 2$^{de}$ eeuw n.C. Verder werd in greppel S234 en paalkuil S302 (STR5) telkens een randfragment in low lands ware aangetroffen. Beide fragmenten behoren tot eenzelfde pot met lichte dekselgeul (naar type Niederbieber 89), versierd met onregelmatige spatelindrukken op de schouder (inv. 68 en 75).

Vier van de aangetroffen randfragmenten zijn te identificeren als deel van een bord. Ze zijn afkomstig uit de potstal van structuur 6 (S423; inv. 2), uit twee paalkuilen van structuur 5 (S302 en S303; inv. 75 en 76) en uit kuil S192 (inv. 102). Het fragment uit kuil S192 betreft een terra nigra imitatie.

Vier randfragmenten behoren mogelijk tot bekers. Het gaat om een randfragment uit potstal S300 (inv. 6), een randfragment uit greppel S148 (inv. 44) en twee randfragmenten uit waterput S4 (inv. 103). Deze fragmenten zijn te omschrijven als imitatie van terra nigra-aardewerk.

Tot slot werd een randfragment geïdentificeerd als imitatie van een dolium met geprofileerde rand (inv. 84). Het is afkomstig uit paalkuil S319 en kan gedateerd worden in de midden-Romeinse periode.

Naast de reeds vermelde versiering met spatelindrukken werd slechts bij 1 wandfragment uit potstal S300 versiering in de vorm van kerfbandversiering op de wand geattesteerd (inv. 11). Een aantal fragmenten zijn verder te interpreteren als imitaties van terra-nigra aardewerk. Het gaat onder meer om de reeds vermelde randfragmenten (inv. 102 en 103), enkele wandfragmenten (inv. 17, 49, 81 en 108) en twee bodemfragmenten van twee verschillende recipiënten uit waterput S4 (inv. 108).




**Figuur 194 Fragmenten van een bord in low lands ware uit potstal S263/S423 (inventarisnummer 2).**




**Figuur 195 Fragmenten van een pot van het type Holwerda 140-142 in low lands ware uit potstal S263/S423 (inventarisnummer 3).**




**Figuur 196 Fragmenten van een pot (type Holwerda 140-142) en beker (?) in low lands ware uit potstal S300 (inventarisnummer 6).**




**Figuur 197 Fragmenten van een pot van het type Niederbieber 87 en versierde wandscherf in low lands ware uit potstal S300 (inventarisnummer 11).**




**Figuur 198 Rand- en bodemfragmenten low lands ware van minstens twee verschillende individuen waaronder een pot van het type Niederbieber 87 uit potstal S224 (inventarisnummer 14).**




**Figuur 199 Rand- en bodemfragment van een pot van het type Holwerda 140-142 in low lands ware uit paalkuil S226 van structuur 5 (inventarisnummer 62).**




**Figuur 200 Rand- en wandfragment low lands ware van een pot naar het type Niederbieber 89, versierd met een onregelmatige rij van spatelindrukken op de schouder uit greppel S234 (inventarisnummer 68).**




**Figuur 201 Randfragment van een beker in terra nigra-achtige low lands ware uit waterput S4 (inventarisnummer 103).**



**Figuur 202 Bodemfragmenten terra nigra-achtige low lands ware uit waterput S4 (inventarisnummer 108).**

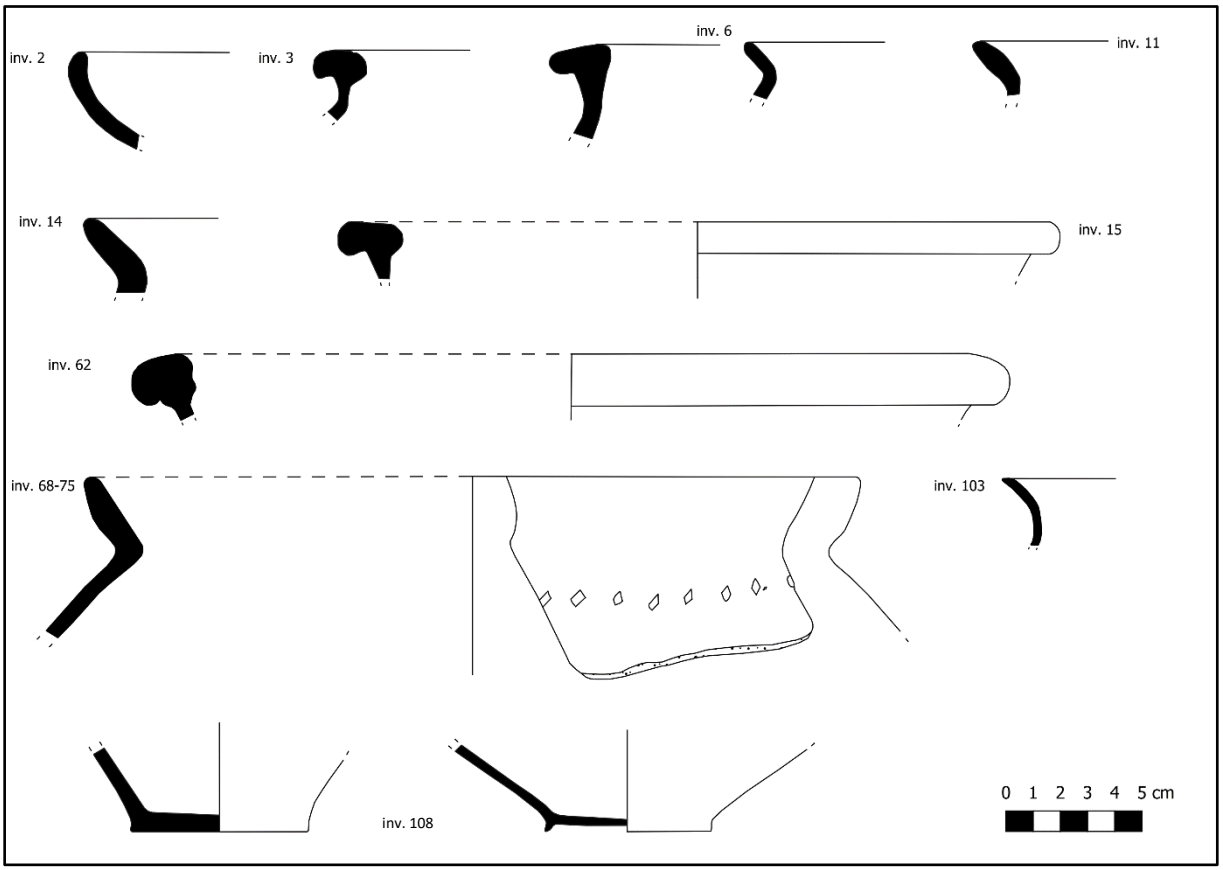


**Figuur 203 Grafische weergave van enkele rand- en bodemfragmenten grijsbakkende low lands ware.**

- Low lands ware met oranje baksel met grijze kern (Scheldevallei-waar)

201 fragmenten (ca. 4.643g) vertonen een oranje baksel met grijze kern en behoren eveneens tot de categorie ‘low lands ware’. Het gaat om zogenaamde ‘Scheldevallei-waar’. Naar aantal betreft het de grootst vertegenwoordigde aardewerkcategorie uit het ensemble. Het gaat om 17 randfragmenten, 4 bodems, 6 halsfragmenten, 6 oorfragmenten, 161 wandfragmenten en 7 kleine brokjes.

41 fragmenten, waaronder 1 rand-, 1 bodem-, 3 hals- en 36 wandfragmenten, behoren echter tot eenzelfde individu (inv. 46). Het gaat om een regionale transportamfoor met bandvormige tuitrand (diameter ca. 7cm), versierd met reliëfribbels, die werd aangetroffen ter hoogte van greppel S148 (S54/S148/S270/S425). Het gaat om een transportamfoor van het type Vanvinckenroye 1991.446 die gedateerd kan worden in de 2$^{de}$ eeuw n.C. Ook in potstal S423 (inv. 3), potstal S300 (inv. 11), potstal S224 (inv. 13), greppel S34 (inv. 36) en greppel S424 (inv. 99) werden fragmenten van regionale transportamforen aangetroffen.

Daarnaast konden enkele potten geïdentificeerd worden. Zo werden in potstal S423 fragmenten van minstens twee verschillende potten van het type Holwerda 140-142 aangetroffen (inv. 2 en 3). Paalkuil S222 van structuur 4 bevatte dan weer twee randfragmenten van een pot van het type Holwerda 139 (inv. 67). Deze vorm is te dateren in de late 1$^{ste}$ en vroege 2$^{de}$ eeuw n.C.

In de vulling van potstal S300 werd verder een randfragment van een kruik met snavelvormige lip, een imitatie van het type Hoffheim 50, teruggevonden (inv. 11).

Kuil S415 bevatte vijf rand- en tien wandfragmenten low lands ware van een imitatie van een dolium met geprofileerde rand (inv. 94).

Versiering komt bij enkele fragmenten voor in de vorm van reliëfribbels op de wand (inv. 37 en 46) en bij een fragment in de vorm van verticale groeflijnen op de wand (inv. 70).




**Figuur 204 Randfragment van een pot van het type Holwerda 140-142 uit potstal S263/S423 (inventarisnummer 2).**




**Figuur 205 Fragmenten van een regionale transportamfoor en een pot van het type Holwerda 140-142 in low lands ware met oranje baksel en grijze kern uit potstal S263/S423 (inventarisnummer 3).**




**Figuur 206 Fragmenten van onder meer een kruik en een regionale transportamfoor in low lands ware met oranje baksel en grijze kern uit potstal S300 (inventarisnummer 11).**




**Figuur 207 Fragmenten van een regionale transportamfoor in low lands ware met oranje baksel en grijze kern uit potstal S224 (inventarisnummer 13).**




**Figuur 208 Fragmenten van een regionale transportamfoor van het type Vanvinckenroye 446 in low lands ware met oranje baksel en grijze kern uit greppel S148 (inventarisnummer 46).**




**Figuur 209 Randfragmenten van een pot van het type Holwerda 139 in low lands ware met oranje baksel en grijze kern uit paalkuil S222 van structuur 4 (inventarisnummer 67).**

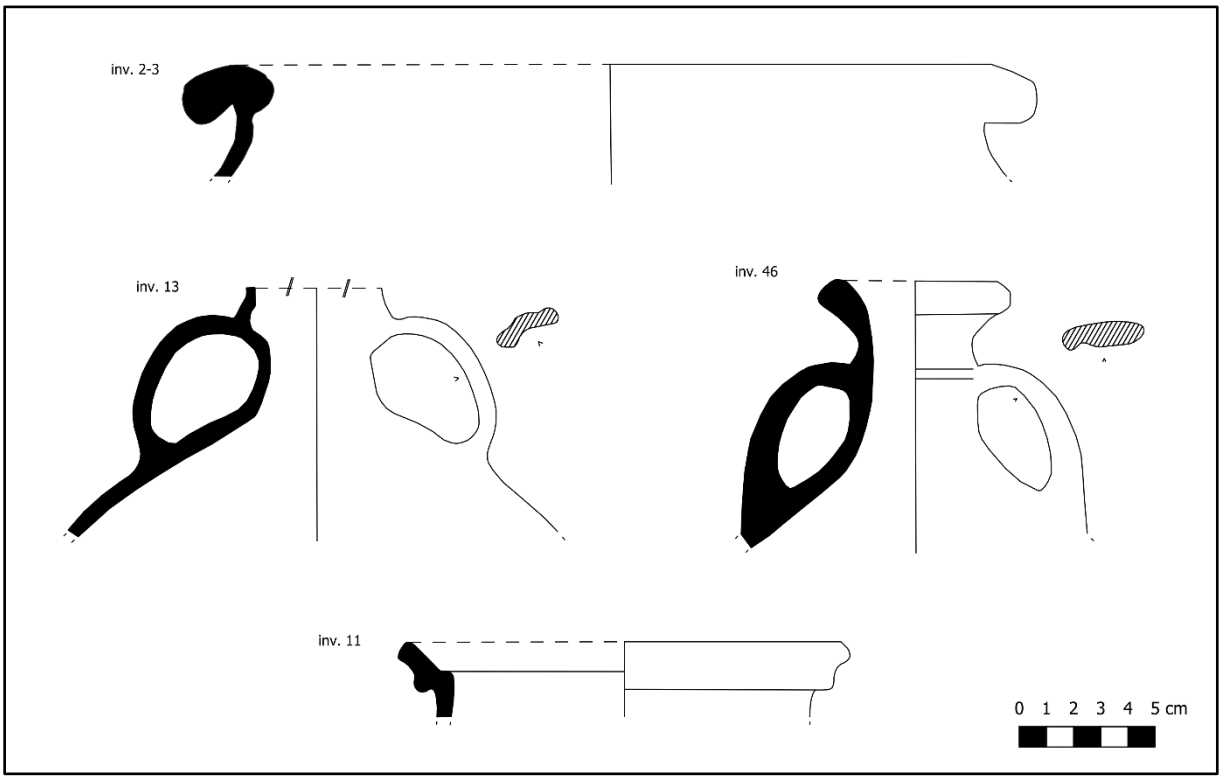


**Figuur 210 Grafische weergave van enkele randen van een pot, twee regionale transportamforen en een kruik in low lands ware met oranje baksel met grijze kern.**

- Low lands ware met oranje baksel

Tot slot bevinden zich binnen de categorie low lands ware ook enkele oxiderend gebakken producten met een volledig oranje baksel. Het gaat in totaal om 49 fragmenten met een gewicht van ca. 809g.

Het merendeel van de fragmenten (n=36) behoort tot eenzelfde individu en werd aangetroffen in potstal S423 (inv. 1). Het gaat om een regionale transportamfoor van het type Vanvinckenroye 1991.459, versierd met reliëfribbels op de wand. Deze vorm kan gedateerd worden in de eerste helft van de 3$^{de}$ eeuw n.C. Verder werden voornamelijk wandfragmenten ingezameld die niet met zekerheid aan een welbepaalde vorm konden worden toegeschreven.



**Figuur 211 Fragmenten van een regionale transportamfoor in low lands ware met oranje baksel uit potstal S263/S423 (inventarisnummer 1).**

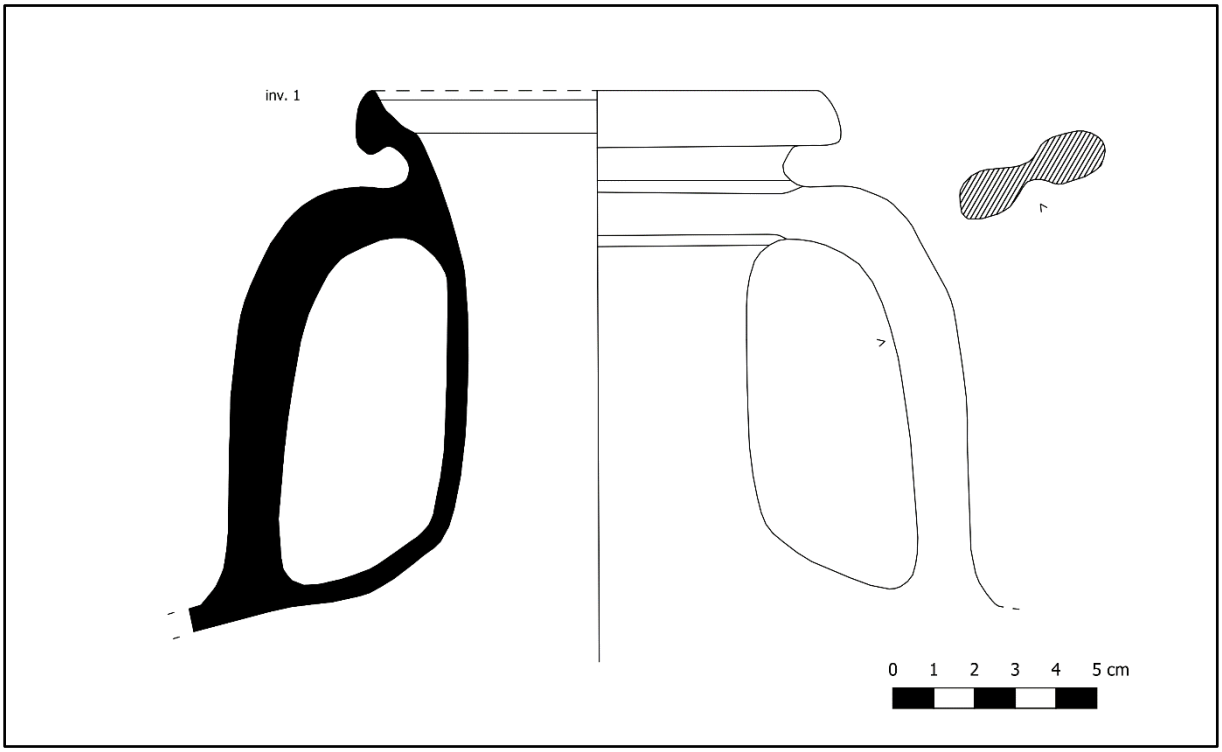


**Figuur 212 Grafische weergave van de rand van een regionale transportamfoor uit potstal S263/S423 (inventarisnummer 1).**

### Maaslands aardewerk

Tijdens het onderzoek werden tien fragmenten (ca. 299g) witbakkend aardewerk uit het Maasland ingezameld. Het gaat om 1 rand-, 3 bodem- en 6 wandfragmenten. Negen fragmenten zijn afkomstig uit potstal S300 (inv. 6, 7, 10 en 11). Het betreft onder meer om een randfragment van een pot van het type Niederbieber 89 (inv. 7) en een bodemfragment van een mortarium (inv. 11). Het overige fragment werd aangetroffen in kuil S192 (inv. 102).




**Figuur 213 Fragmenten Maaslands aardewerk uit potstal S300 (inventarisnummers 6, 7 en 10).**




**Figuur 214 Randfragment van een pot van het type Niederbieber 89 in Maaslands aardewerk uit potstal S300 (inventarisnummer 7).**



**Figuur 215 Buiten- en binnenzijde van een bodemfragment van een mortarium in Maaslands aardewerk uit potstal S300 (inventarisnummer 11).**




**Figuur 216 Bodem- en wandfragmenten Maaslands aardewerk uit potstal S300 (inventarisnummer 11).**

**Noord-Gallische waar**

50 van de aangetroffen fragmenten zijn te omschrijven als Noord-Gallisch aardewerk. Deze categorie valt uiteen in aardewerk uit Bavay (n=38; 2121g) en zogenaamde zeepwaar (n=12; 107g).

- Bavay-waar

38 fragmenten behoren tot de groep Noord-Gallische waar uit Bavay. Het gaat om 10 rand-, 3 bodem, 17 wand- en 8 gruisfragmenten. Alle randfragmenten uit deze categorie zijn afkomstig van mortaria. Verschillende types konden geïdentificeerd worden. Zo bevatte potstal S224 van structuur 5 twee randfragmenten en een wandfragment van een mortarium van het type Vanvinckenroye 1991.348 met een diameter van ca. 32cm (inv. 16). Deze vorm dateert in de late 1$^{ste}$ tot het midden van de 2$^{de}$ eeuw n.C. Potstal S300, nabijgelegen greppel S234 en greppel S5 bevatten elk een rand en soms ook enkele bodem- en wandfragmenten van verschillende mortaria van het type Vanvinckenroye 1991.350, te dateren in het tweede kwart van de 2$^{de}$ eeuw tot het begin van de 3$^{de}$ eeuw n.C. (inv. 8, 32 en 68). Ook type Vanvinckenroye 1991.351 werd aangetroffen, namelijk in de vulling van potstal S224 (inv. 12). De drie aangetroffen randfragmenten van dit mortarium vertoonden sporen van secundaire verbranding. De vorm kan op basis van de typologie gedateerd worden aan het einde van de 2$^{de}$ eeuw en de eerste helft van de 3$^{de}$ eeuw n.C. Tot slot werd ook een randfragment van de jongere vorm Vanvinckenroye 1991.352 ingezameld ter hoogte van potstal S423 (STR6) (inv. 2). Dit mortarium kenmerkt zich door

een opstaande lijst en kan geplaatst worden in de 3de eeuw n.C. Er is dus sprake van een duidelijke chronologische evolutie in het ensemble van wrijfschalen op de site.




**Figuur 217 Fragmenten van een mortarium van het type Vanvinckenroye 1991.350 in Bavay-waar uit potstal S300 (inventarisnummer 8).**



**Figuur 218 Zijaanzicht van het randfragment van een mortarium van het type Vanvinckenroye 1991.350 in Bavay-waar uit potstal S300 (inventarisnummer 8).**




**Figuur 219 Randfragment van een mortarium van het type Vanvinckenroye 1991.350 in Bavay-waar uit greppel S234 (inventarisnummer 68).**




**Figuur 220 Zijaanzicht van het randfragment van een mortarium van het type Vanvinckenroye 1991.351 in Bavay-waar uit greppel S234 (inventarisnummer 68).**




**Figuur 221 Randfragmenten van een mortarium van het type Vanvinckenroye 1991.351 in Bavay-waar uit potstal S224 (inventarisnummer 12).**




**Figuur 222 Randfragment van een mortarium van het type Vanvinckenroye 1991.352 in Bavay-waar uit potstal S263/S423 (inventarisnummer 2).**



**Figuur 223 Zijaanzicht van het randfragment van een mortarium van het type Vanvinckenroye 1991.352 in Bavay-waar uit potstal S263/S423 (inventarisnummer 2).**

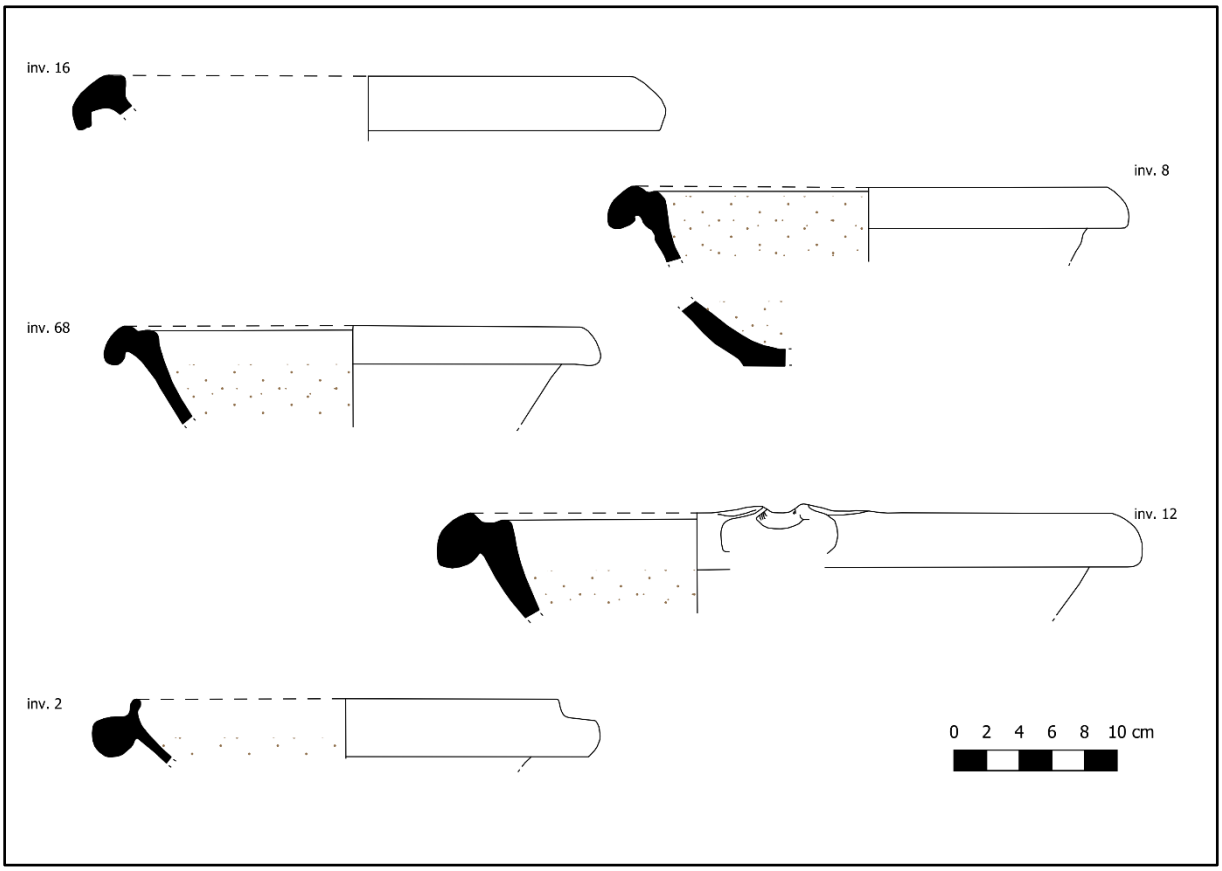


**Figuur 224 Grafische weergave van enkele randfragmenten van mortaria in Bavay-waar (inventarisnummers 2, 8, 12, 16 en 68).**

- Zeepwaar

12 fragmenten werden geclassificeerd als zogenaamde ‘zeepwaar’. Tien ervan zijn afkomstig uit greppel S234 en behoren tot eenzelfde kruik met twee oren van het type Vanvinckenroye 410-412, te dateren in de 2de eeuw n.C. (inv. 68). De overige wandfragmenten werden aangetroffen in paalkuil S158 (STR2) (inv. 47) en paalkuil S306 (STR5) (inv. 78). Ze konden niet aan een welbepaalde vorm toegeschreven worden.




**Figuur 225 Fragmenten van een kruik van het type Vanvinckenroye 1991.410-412 in zeepwaar uit greppel S234 (inventarisnummer 68).**

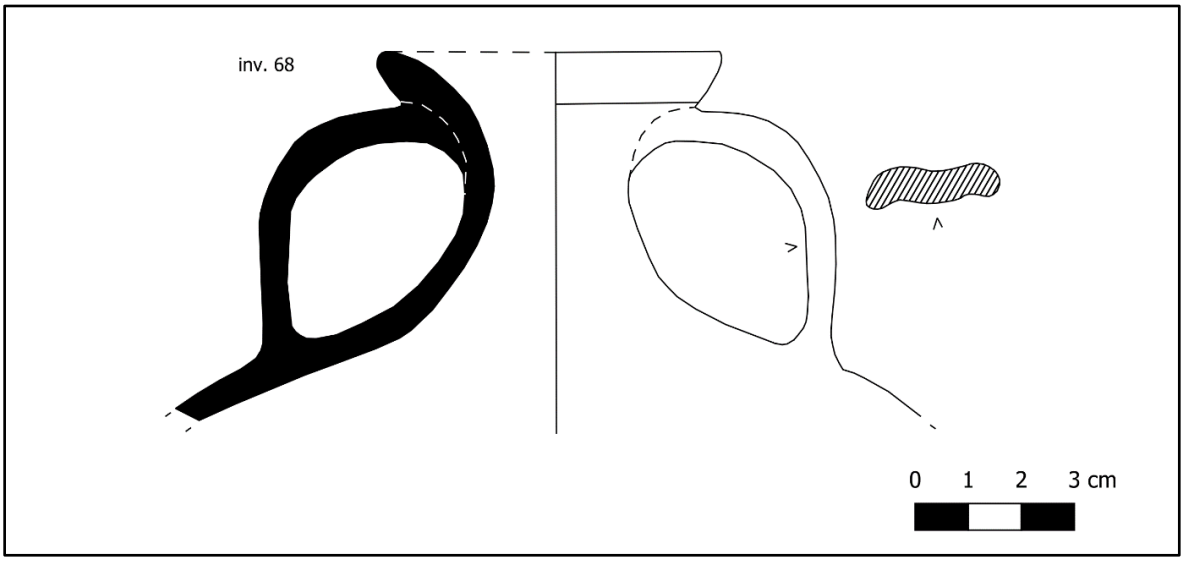


**Figuur 226 Grafische weergave van de fragmenten van een kruik van het type Vanvinckenroye 1991.410-412 in zeepwaar uit greppel S234 (inventarisnummer 68).**

**Noord-Menapische, reducerende waar**

Binnen het ensemble grijsgebakken aardewerk werden in totaal 84 fragmenten (ca. 850g) van Noord-Menapische oorsprong onderscheiden. Binnen het ensemble Noord-Menapische, reducerende waar komen zowel fragmenten gedraaid (n=57; 67,86%) als fragmenten handgevormd aardewerk (n=27; 32,14%) voor.

- Gedraaide, Noord-Menapische, reducerende waar

Het ensemble gedraaide, Noord-Menapische, reducerende waar bestaat uit 57 fragmenten met een gewicht van in totaal 736g. Het gaat om 13 rand-, 5 bodem-, 2 hals-, 32 wand- en 5 gruisfragmenten. De randfragmenten zijn afkomstig van potten, borden, bekers en kommen (?).

In potstal S423 werden twee rand- en elf wandfragmenten van een pot met tronconische hals en afgeplatte rand aangetroffen (inv. 4). De nabijgelegen greppel S424 bevatte drie randen en een halsfragment van een pot met lange uitstaande hals en spitse rand die een imitatie vormt op een pot in terra nigra-aardewerk van het type Deru P55.2 (inv. 99). Beide potten hebben een diameter van ca. 14cm.

Daarnaast werd in beide potstallen van structuur 5 (S224 en S300) een randfragment van een mogelijke beker in Noord-Menapische, reducerende waar aangetroffen (inv.18 en 11). Ze hadden een diameter van respectievelijk 13 en 9cm.

In potstal S300 werden ook enkele rand-, een bodem- en een aantal wandfragmenten van een bord in Noord-Menapische, reducerende waar teruggevonden (inv. 11). Het bord had een diameter van ca. 22cm.

Paalkuil S209 van structuur 2 bevatte enkele fragmenten Noord-Menapische, reducerende waar die afkomstig zijn van een beker of kom met S-vormig profiel en spitse rand (inv. 57).




**Figuur 227 Fragmenten van een pot met tronconische hals en afgeplatte rand in Noord-Menapische, reducerende waar uit potstal S263/S423 (inventarisnummer 4).**




**Figuur 228 Enkele fragmenten Noord-Menapische, reducerende waar uit potstal S300 waaronder enkele randfragmenten van een bord en een mogelijke beker (inventarisnummer 11).**




**Figuur 229 Randfragment van een mogelijke beker in Noord-Menapische, reducerende waar uit potstal S224 (inventarisnummer 18).**




**Figuur 230 Fragmenten van een beker of kom met S-vormig profiel en spitse rand in Noord-Menapische, reducerende waar uit paalkuil S209 van structuur 2 (inventarisnummer 57).**




**Figuur 231 Fragmenten van een beker in Noord-Menapische, reducerende waar uit greppel S424 (inventarisnummer 99). Imitatie van een beker in terra nigra van het type Deru P55.2.**

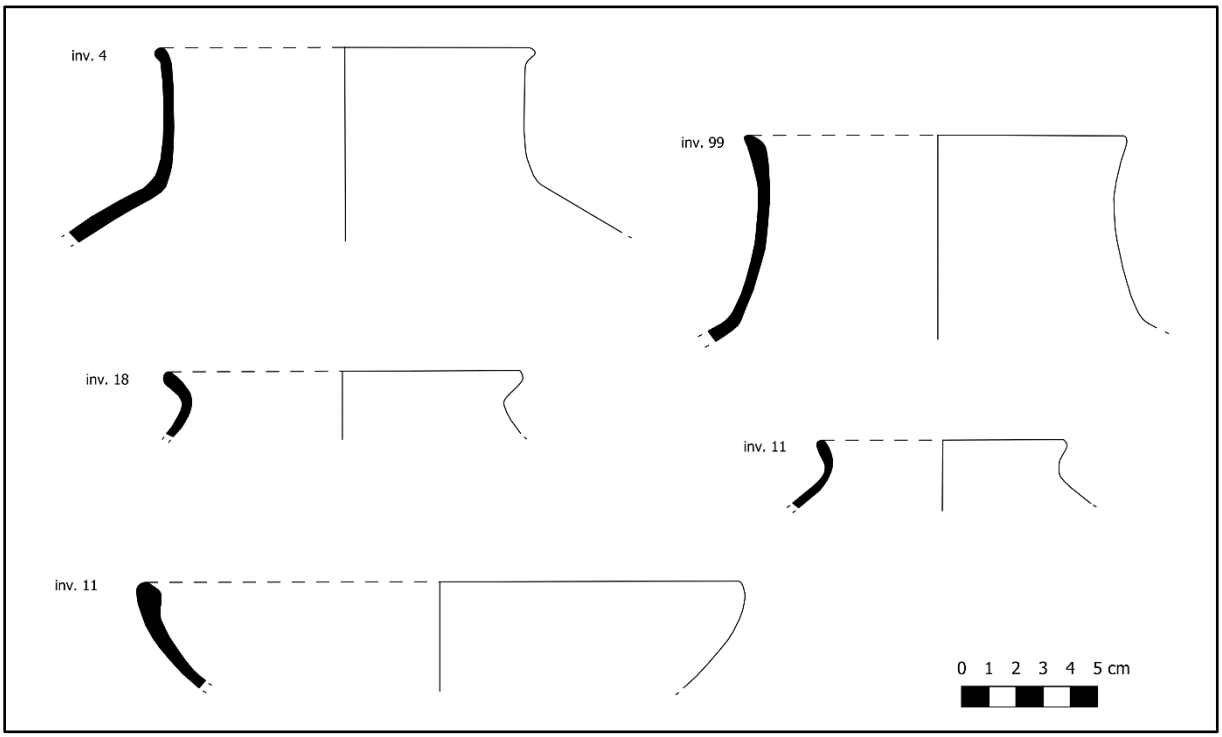


**Figuur 232 Grafische weergave van enkele potten, bekers en een bord in Noord-Menapische, reducerende waar (inventarisnummers 4, 11, 18 en 99).**

- Handgevormde, Noord-Menapische, reducerende waar

De handgevormde, Noord-Menapische, reducerende waar onderscheidt zich van het overige handgevormde aardewerk door de kenmerkende verschraling van houtskoolspikkels en potgruis. In totaal werden 27 fragmenten met een gewicht van 114g in deze categorie ingedeeld. Het gaat om 2 rand-, 1 bodem-, 1 hals-, 16 wand- en 7 gruisfragmenten. Er konden echter geen duidelijke potvormen onderscheiden worden. In kuil S192 werden een fragment aangetroffen dat versierd was met vingertopindrukken op de schouder (inv. 102).




**Figuur 233 Fragmenten handgevormde, Noord-Menapische, reducerende waar uit kuil S192 (inventarisnummer 102).**

**Pompejaans rood aardewerk**

In paalkuil S27 werd een bodem- en wandfragment Pompejaans rood aardewerk aangetroffen (inv. 35). De beperkte grootte van de fragmenten laat geen uitspraken over de precieze vorm toe.




**Figuur 234 Pompejaans rood aardewerk uit paalkuil S27 (inventarisnummer 35).**

**Rijnlands aardewerk**

Tijdens de opgraving werden drie fragmenten Rijnlands aardewerk aangetroffen. Het gaat om een rand- en twee wandfragmenten. Het randfragment is afkomstig uit paalkuil S328 van structuur 5 en behoort tot een mortarium van het type Vanvinckenroye 1991.348 dat dateert in de late 1ste eeuw tot de 2de eeuw n.C. (inv. 89). Het fragment bevat nog de aanzet van de giettuit. De wandfragmenten zijn afkomstig uit potstal S300 (inv. 23) en kuil S192 (inv. 102).




**Figuur 235 Fragmenten Rijnlands aardewerk uit potstal S300 (linksonder), paalkuil S328 (centraal boven) en kuil S192 (linksonder) (inventarisnummers 23, 89 en 102).**

### Terra nigra

In totaal werden 109 fragmenten (ca. 219g) terra nigra ingezameld. 97 ervan zijn afkomstig van eenzelfde recipiënt, vermoedelijk een beker (inv. 27), uit potstal S224. Deze potstal bevatte verder nog twee wandfragmenten (inv. 18) die mogelijk eveneens tot dit individu behoren. Ook potstal S300 bevatte een viertal fragmenten terra nigra (inv. 8, 10 en 11). Een secundair verbrand randfragment uit deze context behoort tot een bord (inv. 8) en een ander randfragment is afkomstig van een beker (inv. 11). Paalkuil S127 van structuur 1 bevatte eveneens een randfragment van een beker in terra nigra (inv. 43). In kuil S219 werd dan weer een secundair verbrand randfragment van een bord met eenvoudige, licht naar binnen gebogen rand aangetroffen (inv. 59). Alle aangetroffen fragmenten lijken te behoren tot de Noordelijke productieregio.



**Figuur 236 Secundair verbrand randfragment van een bord in terra nigra uit potstal S300 (inventarisnummer 8).**




**Figuur 237 Enkele fragmenten terra nigra uit potstal S224 (inventarisnummers 18 en 27).**




**Figuur 238 Wand- en halsfragmenten van een beker in terra nigra uit potstal S224 (inventarisnummer 27).**



**Figuur 239 Randfragment van een beker in terra nigra uit paalkuil S127 van structuur 1 (inventarisnummer 43).**



**Figuur 240 Secundair verbrand randfragment van een bord in terra nigra uit kuil S219 (inventarisnummer 59).**

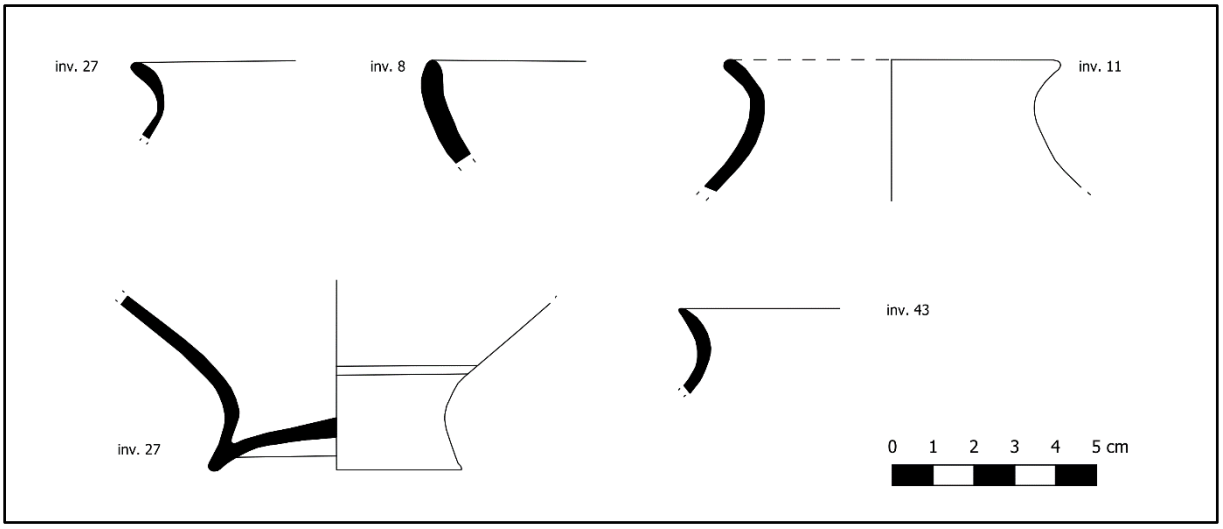


**Figuur 241 Grafische weergave van enkele rand- en bodemfragmenten terra nigra (inventarisnummers 11, 27 en 43).**

**Terra sigillata**

Het onderzoek leverde 26 fragmenten terra sigillata met een totaalgewicht van ca. 464g. Het merendeel van de aangetroffen fragmenten lijkt afkomstig te zijn van borden. Gezien deze slechts zeer fragmentarisch bewaard bleven, kon het type veelal niet met zekerheid bepaald worden. Potstal S224 en kuil S313 bevatten elk een bodemfragment van een bord van het type Dragendorff 18/31 (inv. 26 en 113). Greppel S424 bevatte twee bodemfragmenten en een wandfragment van een mortarium in terra sigillata van het type Dragendorff 45. Deze vorm dateert in de tweede helft van de 2$^{de}$ eeuw tot de eerste helft van de 3$^{de}$ eeuw n.C. Vermoedelijk gaat het om een Oost-Gallische productie. Verder werd in potstal S224 enkele fragmenten van een beker van het type Dragendorff 33 aangetroffen (inv. 24). Op de bodem van dit recipiënt was nog gedeeltelijk een stempel te onderscheiden: '(C/G)[RA](…)'. De inscriptie kon niet met zekerheid aan een welbepaald pottenbakkersatelier worden toegeschreven. Het baksel lijkt wel te wijzen op een Zuid-Gallische herkomst. Het ensemble lijk ook baksels uit Oost en Centraal Gallië te bevatten. Een wandscherf was oorspronkelijk versierd met een figuratief patroon dat echter sterk verweerd en niet langer te identificeren was (inv. 21).




**Figuur 242 Fragmenten terra sigillata uit potstal S263/S423 (inventarisnummer 19).**



**Figuur 243 Buiten- en binnenzijde van een mortarium in terra sigillata van het type Dragendorff 45 uit greppel S424 (inventarisnummer 20).**



**Figuur 244 Fragmenten van een beker in terra sigillata van het type Dragendorff 33 met deels bewaarde bodemstempel uit potstal S224 (inventarisnummer 24).**




**Figuur 245 Rand- en bodemfragment terra sigillata uit potstal S224 (inventarisnummers 25 en 26).**




**Figuur 246 Randfragment van een bord in terra sigillata uit greppel S425 (inventarisnummer 115).**

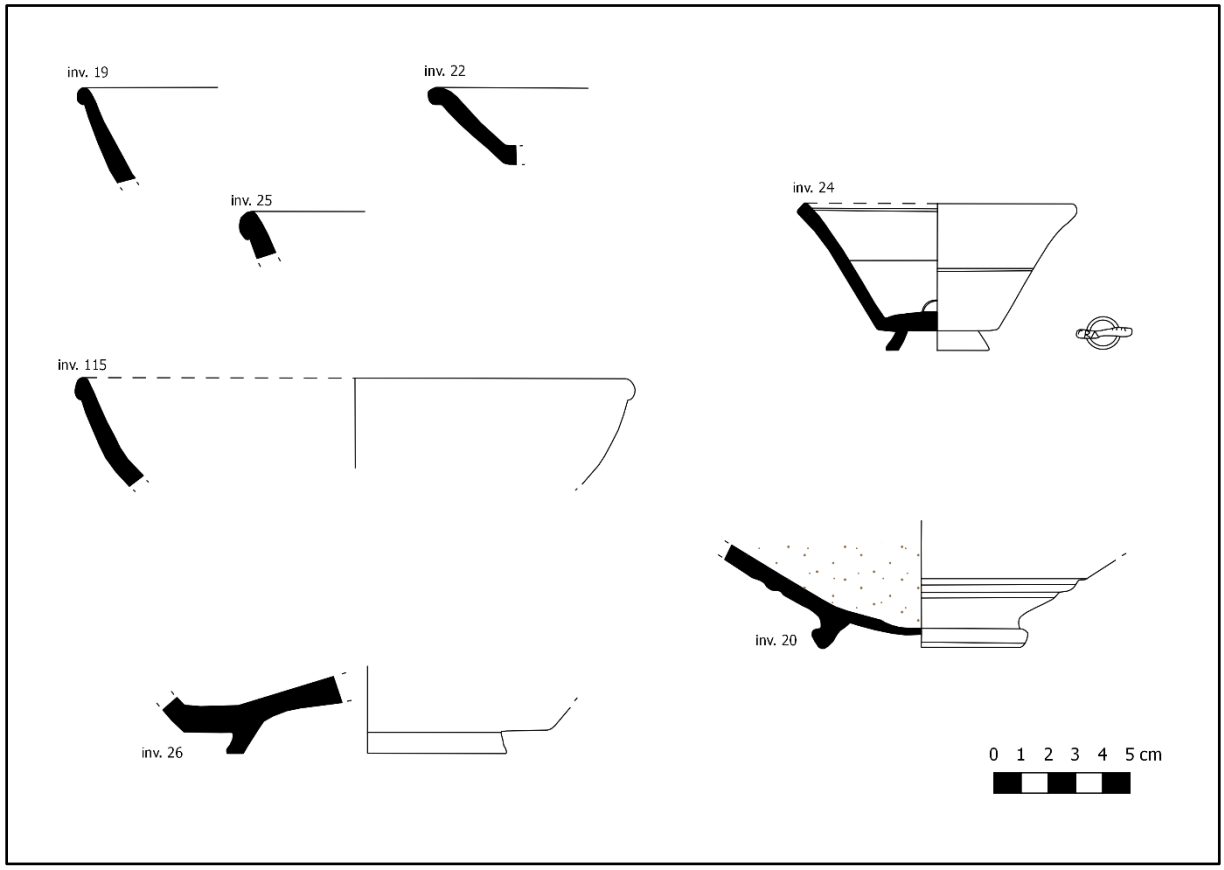


**Figuur 247 Grafische weergave van enkele rand- en bodemfragmenten terra sigillata (inventarisnummers 19, 20, 22, 24, 25, 26 en 115).**

### Zoutcontainers

In totaal werden 131 fragmenten van zoutcontainers aangetroffen met een totaalgewicht van ca. 1.593g. Meer dan de helft van de fragmenten (n=73; ca. 840g) is afkomstig uit greppel S234 (inv. 68), gelegen langs de noordelijke zijde van potstal S300. Deze potstal leverde zelf een twintigtal fragmenten van zoutcontainers (inv. 6, 10 en 11). Ook in de vulling van potstal S224 en paalkuilen S226, S302, S303 en S304 van deze structuur werden fragmenten van zoutcontainers (n=24) aangetroffen (inv. 15, 64, 75-77). Structuur 5 en de bijbehorende greppel S234 is dan ook goed voor 90% (n=118) van het ensemble zoutcontainerfragmenten. Acht fragmenten zijn verder afkomstig uit vier paalkuilen van structuur 2 (inv. 47, 49, 57 en 58). De overige fragmenten werden teruggevonden in de vulling van paalkuil S232 (inv. 65), greppel S425 (inv. 100) en kuil S192 (inv. 102).



**Figuur 248 Zoutcontainerfragmenten uit greppel S234 (inventarisnummer 68).**




**Figuur 249 Zoutcontainerfragmenten uit paalkuil S302 van structuur 5 (inventarisnummer 75).**

Postmiddeleeuws aardewerkensemble

**Rood geglazuurd**

Naast aardewerk uit de metaaltijden en Romeinse periode leverde het archeologisch onderzoek twee fragmenten rood geglazuurd aardewerk. Deze kunnen in de postmiddeleeuwse periode gesitueerd worden en zijn afkomstig uit greppel S151 (inv. 45) en schuttersput S236 (inv. 69). De fragmenten hebben een rood baksel en zijn voorzien van een groenbruine glazuurlaag.




**Figuur 250 Fragmenten rood geglazuurd aardewerk uit greppel S151 (links) en schuttersput S236 (rechts) (inventarisnummers 45 en 69).**

### 3.4.2. Botmateriaal

In totaal werden vier inventarisnummers toegekend aan botmateriaal. Het gaat zowel om onverbrand als verbrand materiaal. In greppel S5 werden zo een zevental botfragmenten, waaronder tanden, vermoedelijk afkomstig van een schaap of geit, teruggevonden (inv. 119). Daarnaast werden in natuurlijk spoor (?) S177, potstal S224 en greppel S234 eveneens enkele kleine fragmenten verbrand botmateriaal aangetroffen (inv. 190 t.e.m. 192). Het verbrande botmateriaal laat geen verdere determinatie toe gezien de geringe hoeveelheid en zeer sterke fragmentatie.




**Figuur 251 Fragmenten dierlijk bot uit greppel S5 (inventarisnummer 119).**

### 3.4.3. Bouwkeramiek

Tijdens het archeologisch onderzoek werden in totaal 214 fragmenten bouwkeramiek met een gezamenlijk gewicht van ca. 82.290g aangetroffen. Het gaat quasi uitsluitend om fragmenten van tegulae. Daarnaast werden ook twee fragmenten van imbrices geteld. De vondsten suggereren dat op de site keramische constructies, zoals bedaking, waterafvoeren, etc. aanwezig waren.



**Figuur 252 Selectie van tegulafragmenten uit potstal S224 (inventarisnummer 150).**



**Figuur 253 Selectie van tegulafragmenten uit potstal S423 (inventarisnummer 152).**



**Figuur 254 Tegulafragment uit potstal S423 (inventarisnummer 182).**

### 3.4.4. Hout

De opgraving leverde in totaal 20 houten voorwerpen. Deze zijn allemaal afkomstig uit waterput S4 en kunnen met uitzondering van één object aan de beschoeiing van deze structuur gerelateerd worden. Inventarisnummer 189 groepeert immers de planken uit de houten bekisting van de waterput. Enkele planken vertonen specifieke uitsparingen voor de bouw van de bekisting. Ter hoogte van de bekisting werd in de waterput nog een ander houten object aangetroffen. Het gaat om een mogelijk onderdeel van een trapje (inv. 187).




**Figuur 255 Houten planken uit de beschoeiing van waterput S4 (inventarisnummer 189).**




**Figuur 256 Houten planken uit de beschoeiing van waterput S4 (inventarisnummer 189).**




**Figuur 257 Houten planken uit de beschoeiing van waterput S4 (inventarisnummer 189).**

### 3.4.5. Metaal

Het onderzoek leverde slechts een beperkt aantal metaalvondsten op. Zo werden in totaal zeven inventarisnummers uitgedeeld aan metalen objecten. In paalkuil S27 werd een niet nader te identificeren ijzeren object (inv. 116) teruggevonden. Zowel potstal S423 als potstal S224 bevatten daarnaast een brokje lood (inv. 117 en 118) en in waterput S36 werd een metaalslak aangetroffen. Verder werden via metaaldetectie drie bronzen voorwerpen opgespoord. Zo werd in het teelaardepakket een versierde knoop aangetroffen (inv. 184). Daarnaast bleek de vulling van zowel paalkuil S159 als potstal S423 een bronzen munt te bevatten (nv. 185 en 186). De munt uit paalkuil S185 bleek relatief slecht bewaard maar kon toch geïdentificeerd worden als een *sestertius* van Antoninus Pius, geslagen te Rome in ca. 145-161 n.C.. Op de voorzijde van deze munt wordt de buste van Antoninus Pius met een lauwerkrans afgebeeld. Deze valt nog vaag te onderscheiden op het aangetroffen exemplaar. Rondom de buste is normaal de inscriptie 'ANTONINVS AVG PIVS PP TR P' te lezen. Deze is echter te sterk verweerd. Ook op de keerzijde wordt de keizer afgebeeld, zittend op een platform, dat nog deels te onderscheiden is, en omringd door enkele andere figuren. Onder dit platform wordt het woord 'LIBERALITAS', eveneens nog deels leesbaar, weergegeven. Dit woord maakt deel uit van de ruimere inscriptie rondom de keerzijde van de munt: 'LIBERALITAS AVG IIII COS IIII SC'. De tweede munt betreft eveneens een *sestertius* van Antoninus Pius. Op de voorzijde is opnieuw de buste van Antoninus Pius met lauwerkrans waar te nemen. Rondom is de inscriptie '[ANTNINVS A]VG [PIVS PP IMP II] te lezen. Op de keerzijde wordt een staande godin, Annona, afgebeeld binnen de inscriptie: 'TR POT XX[I COS IIII] SC'. Op basis van deze informatie kan de munt tussen 157 en 159 n.C. gedateerd worden.




**Figuur 258 IJzeren object uit paalkuil S27 (inventarisnummer 116).**




**Figuur 259 Losse metaalvondst uit het teelaardepakket na conservatie (inventarisnummer 184) (bron: Cools 2022).**




**Figuur 260 Voor- en keerzijde van de munt uit S159 na conservatie (inventarisnummer 185) (bron: Cools 2022).**




**Figuur 261 Voor- en keerzijde van de munt uit S263/S423 na conservatie (inventarisnummer 186) (bron: Cools 2022).**

### 3.4.6. Natuursteen

Tijdens het onderzoek werden 74 fragmenten natuursteen ingezameld met een totaalgewicht van ca. 81.263g.

Het gaat onder meer om twee silexfragmenten, waarvan een te interpreteren is als kernrandkling die dateert uit de steentijden, maar per toeval in een Romeinse context, namelijk potstal S224 terechtkwam (inv. 121). Het overige silexobject is jonger en kan geïdentificeerd worden als een honingkleurige geweerkei uit de 17$^{de}$-19$^{de}$ eeuw (inv. 34). Het werd aangetroffen in schuttersput S6.

Verder werden voornamelijk maal- en wetsteenfragmenten ingezameld, alsook een drietal fragmenten van zalfplaatjes (inv. 122 en 123). De zalfplaatjes zijn afkomstig uit potstal S224 en paalkuil S302 van structuur 5. De potstallen van structuur 5 leverden daarnaast in totaal 11 maalsteenfragmenten op (inv. 131, 136, 137, 142-145 en 179). Ook de potstal van structuur 6 (S263/S423) bevatte een grote hoeveelheid (n=40) maalsteenfragmenten (inv. 132-135, 138-140, 146, 180 en 181).




**Figuur 262 Residuele kernrandkling uit potstal S224 (inventarisnummer 121).**




**Figuur 263 Geweerkei uit schuttersput S6 (inventarisnummer 34).**




**Figuur 264 Fragment van een wetsteen uit paalkuil S222 van structuur 4 (inventarisnummer 120).**




**Figuur 265 Fragmenten van een zalfplaatje uit paalkuil S302 van structuur 5 (inventarisnummer 122).**




**Figuur 266 Maalsteenfragment uit paalkuil S215 van structuur 2 (inventarisnummer 130).**



**Figuur 267 Maalsteenfragment uit potstal SS263/S423 (inventarisnummer 131).**



**Figuur 268 Maalsteenfragment uit potstal SS263/S423 (inventarisnummer 180).**




**Figuur 269 Maalsteenfragment uit potstal SS263/S423 (inventarisnummer 181).**

### 3.4.7. Pijpaarde

Het vondstenensemble wordt vervolledigd door een steeltje van een kleipijp (inv. 34). Het gaat om een onversierd fragment van een witbakkende pijp afkomstig uit schuttersput S6. Het fragment kan in de nieuwe tijd geplaatst worden.




**Figuur 270 Fragment van een pijpensteeltje uit schuttersput S6 (inventarisnummer 34).**

### 3.4.8. Natuurwetenschappelijk onderzoek

Het natuurwetenschappelijk onderzoek bestond uit een complementair natuurwetenschappelijk onderzoek (palynologie en macrobotanie) op beide waterputten (S4 en S36). Daarnaast werden de houten planken van de beschoeiing van waterput S4 onderworpen aan een dendrochronologische datering. Ook werden enkele metaalvondsten waaronder twee munten en een mogelijke fibula geselecteerd voor conservatie.

De gedetailleerde deelrapporten van de verschillende onderzoeken kunnen geraadpleegd worden in bijlage.

Palynologie[59]

Tijdens de opgraving werden pollenmonsters genomen uit waterputten S4 (inv. 24-26) en S36 (inv. 27). Uit deze pollenbakken werd voor het palynologisch onderzoek een substaal genomen uit de onderste vulling van de waterput gezien deze de gebruiksfase vertegenwoordigt. Voor waterput S4 gaat het om laag 9 (inv. 26) en voor waterput S36 om laag 4 (inv. 27).

Beide stalen bevatten een hoge pollenconcentratie en zouden dan ook vlot geanalyseerd kunnen worden. Het pollen kende echter een (relatief) slechte bewaringstoestand waardoor uitgegaan kan worden van een differentiële bewaring waarbij de meest fragiele pollenkorrels niet langer herkend zouden kunnen worden. Hierdoor zal het staal slechts een gedeeltelijk, en deels vertekend, beeld opleveren van de oorspronkelijke vegetatie. Er werd dan ook geen analyse uitgevoerd.

Op basis van een beperkte telling kan echter gesteld worden dat het landschap rondom de waterputten in de Romeinse periode reeds deels ontbost was. Els (*Alnus*) en in S36 ook hazelaar (*Corylus*) domineren het spectrum. Verder komen grassen (*Poaceae*) en in beperkte mate ook andere kruiden en heideplanten voor. Er werden geen indicaties voor cultuurgewassen gevonden, maar gezien slechts een beperkte telling werd uitgevoerd, zouden deze eventueel wel aanwezig kunnen zijn.

| Spoor | Residu-nummer | Geschatte concentratie | Geschatte bewaring | HK | Sediment | OM | Analyse haalbaar? | AP | Heide | NAP | Cultuurgewassen | Sporen | Schimmelsporen | Andere NPP's | Dominante taxa |
|---|---|---|---|---|---|---|---|---|---|---|---|---|---|---|---|
| S4 | GAP 465 | hoog | slecht (1,7/5) | ++ | ++ | ++ | ja (diff. bew) | ++ | + | ++ | - | + | + | 0 | *Alnus* , Poaceae |
| S36 | GAP 464 | hoog | eerder slecht (2,1/5) | ++ | ++ | ++ | ja (diff. bew) | ++ | + | ++ | - | + | + | 0 | *Corylus* , *Alnus* , Poaceae |

**Tabel 11 Resultaten van het palynologisch assessment (bron: Allemeersch, Storme 2023, 8, tabel 3).**

[59] Allemeersch, Storme 2023.

Macrobotanie[60]

De grondstalen uit waterputten S4 (inv. 29-31) en S36 (inv. 32) werden in eerste instantie uitgezeefd, gedroogd en gecontroleerd op de aanwezigheid van archeologische artefacten. Vervolgens werden de stalen uit laag 8 van waterput S4 (inv. 31) en laag 4 van waterput S36 onderworpen aan een macrobotanische waardering.

Hieruit bleek dat het residu van beide contexten voornamelijk uit hout bestond. Het ging daarbij om dunne takjes en twijgen die niet afkomstig zijn van de beschoeiingen van de structuren. In waterput S36 werden verder veel knoppen aangetroffen. De stalen waren echter te weinig gevarieerd om over te gaan tot een verdere analyse. Naast restanten van bomen en struiken werden enkele 'taaie' zaden en vruchten aangetroffen die op de vlakke oever of op een droogvallende poel gevonden kunnen worden.

In waterput S4 werden onder meer resten van beuk (*Fagus sylvatica*), hazelaar (*Corylus avellana*), zoete kers (*Prunus avium*) en gewone braam (*Rubus fruticosus*) teruggevonden. Het gaat om planten die ter plaatse of in de omgeving (Scheldevallei) voorkwamen in het wild maar door de mens, al dan niet na verwerking, genuttigd werden. Verder werden ook resten van andere bomen, waaronder (zeer veel) eik (*Quercus*), gewone esdoorn (*Acer pseudoplanatus*), zwarte els (*Alnus glutinosa*) en rode kornoelje (*Cornus sanguinea*) geattesteerd. Tot slot werden nog enkele fragmenten gevonden die behoren tot kruiden die aan een vlakke oever of droogvallende poel groeien. Ook bevatte de context resten van kokerjuffers (*Trichoptera*), een diersoort die eveneens met dergelijke plekken geassocieerd kan worden.

Waterput S36 bevatte ook enkele gebruiksplanten, waaronder zoete kers (*Prunus avium*), gewone vlier (*Sambucus nigra*) en gewone braam (*Rubus fruticosus*). Daarnaast werd ook in deze context een grote hoeveelheid eik (*Quercus*), wat sleedoorn (*Prunus spinosa*), en rode kornoelje (*Cornus sanguinea*) aangetroffen. Naast twee exemplaren van gewone hennepnetel (*Galeopsis tetrahit*) konden weinig andere soorten herkend worden. S36 bestond quasi uitsluitend uit houtig materiaal, voornamelijk eik, dat na gebruik in de waterput gegooid lijkt te zijn geweest.

| | | | | Algemene samenstelling | | | | | | | Taxa gebruiksplanten | | | Taxa wilde | | | |
|---|---|---|---|---|---|---|---|---|---|---|---|---|---|---|---|---|---|
| Spoor | Staal | Fractie | Aantal schaaltjes bekeken | Hout | Knoppen | Houtskool | Zaden/vruchten | Kever | Steen | Grind | gekweekt (OVK) | gebruikt (OVK) | granen (VK) | OVK | VK | **Totaal aantal taxa** | Voorstel analyse? |
| S4 | st31 | > 4 mm | alles | xxx | x | x | x | | x | x | 0 | 4 | 0 | 10 | 0 | **14** | NEEN |
| | | > 1 mm | 4 | xxx | x | | x | x | | x | | | | | | | |
| S36 | st32 | > 4 mm | alles | xxx | x | x | x | | | x | 0 | 3 | 0 | 5 | 0 | **8** | NEEN |
| | | > 1 mm | 4 | xxx | xx | x | x | | | x | | | | | | | |

**Tabel 12 Resultaten van het macrobotanisch assessment (bron: Allemeersch, Storme 2023, 8, tabel 4).**

[60] Allemeersch, Storme 2023.

Dendrochronologie[61]

De houten beschoeiing van waterput S4 werd aangeleverd voor dendrochronologisch onderzoek. In totaal werden 10 monsters geselecteerd op basis van de hoeveelheid jaarringen en/of de aanwezigheid van (intact) spinthout.

Het dendrochronologisch onderzoek geeft aan dat enkele planken afkomstig zijn van dezelfde boom. Ook kunnen tussen de bomen onderling gelijkenissen onderscheiden worden. Op basis van de wankant die bij een aantal monsters aanwezig was, konden twee momenten van houtkap bepaald worden, meer bepaald in de zomer van 98 n.C. en in de zomer van 100 n.C. De structuur kan dan ook (kort) na 100 n.C. geplaatst worden.

| spoornr. | vondstnr. | omschrijving | houtsoort | meting | kapinterval |
|---|---|---|---|---|---|
| 4 | - | plank | eik | 23.005.001 | zomer 100 |
| 4 | - | plank | eik | 23.005.002 | zomer 98 |
| 4 | - | plank | eik | 23.005.003 | zomer 98 |
| 4 | - | plank | eik | 23.005.004 | zomer 100 |
| 4 | - | plank | eik | 23.005.005 | zomer 100 |
| 4 | - | plank | eik | 23.005.006 | zomer 98 |
| 4 | - | plank | eik | 23.005.007 | rond 99 (99 – 111) |
| 4 | - | plank | eik | 23.005.008 | zomer 98 |
| 4 | - | plank | eik | 23.005.009 | zomer 98 |
| 4 | - | plank | eik | 23.005.010 | na 46 |

**Tabel 13 Samenvatting van de resultaten van het dendrochronologisch onderzoek (bron: van Daalen 2023, 1).**

[61] van Daalen 2023.

Conservatie[62]

Drie metalen objecten werden geselecteerd voor conservatie. Het gaat om twee munten die werden aangetroffen door middel van metaaldetectie ter hoogte van paalkuil S159 (inv. 185) en potstal S263/S423 (inv. 186), en om een mogelijke fibula uit het teelaardepakket (inv. 184).

De objecten werden onder vergroting gereinigd met borstel en scalpel en gestabiliseerd. Vervolgens werd een beschermlaag aangebracht en werden ze verpakt in een doorprikt gripzakje met PE-schuimfolie in een luchtdichte doos met silicagel.

Voorschriften voor het behandelen en bewaren van de objecten kunnen worden teruggevonden in de conservatiefiches in bijlage bij dit eindverslag.

De munten konden na reiniging geïdentificeerd worden als sestertii van Antoninus Pius. De munt uit S159 werd geslagen in Rome tussen 145 en 161 n.C., deze uit S263/S423 tussen 157 en 159 n.C.

Na reiniging bleek de vermoedelijke fibula wellicht eerder te interpreteren als knoop gezien de aanwezigheid van een draadoog aan de achterzijde. Het gaat vermoedelijk dan ook om een jonger object. De precieze datering blijft echter vooralsnog onzeker.




**Figuur 271 Voor- en keerzijde van de munt uit S159 na conservatie (inventarisnummer 185) (bron: Cools 2022).**

[62] Cools 2022.




**Figuur 272 Voor- en keerzijde van de munt uit S263/S423 na conservatie (inventarisnummer 186) (bron: Cools 2022).**




**Figuur 273 Losse metaalvondst uit het teelaardepakket na conservatie (inventarisnummer 184) (bron: Cools 2022).**

## 3.5. Datering en interpretatie archeologische site

### 3.5.1. Relatieve datering aan de hand van sporen en vondsten

De oudste vondst betreft een silexartefact, meer bepaald een kernrandkling, dat ruim in de steentijden gedateerd kan worden. Het object bevond zich echter in secundaire context, in de vulling van potstal S224, en wijst op de aanwezigheid van menselijke groepen in de omgeving van het plangebied gedurende de steentijden. Er werden echter geen in situ bewaarde artefacten of grondsporen uit deze periode geattesteerd binnen de grenzen van het plangebied.

De oudste sporen binnen het plangebied dateren uit de metaaltijden. Op basis van enkele aardewerkfragmenten kon een greppel (S1/S112/S413) in de late bronstijd tot vroege ijzertijd geplaatst worden. De greppel oversnijdt een oudere kuil (S414), die wellicht ook uit de metaaltijden dateert. Dit spoor bevatte echter geen vondstmateriaal. S1/S112/S413 wordt zelf oversneden door een paalkuil van een Romeinse gebouwplattegrond die op basis van typologische kenmerken en aardewerkvondsten in de tweede helft van de 1ste eeuw tot de (vroege) 2de eeuw n.C. gedateerd kan worden.

Het merendeel van de aangetroffen sporen en vondsten kan toegeschreven worden aan een of wellicht twee erven uit de Romeinse periode. De erven lijken afgebakend te zijn geweest door erfgreppels, waarvan enkele werden aangesneden nabij de randen van de opgravingszone. Greppel S54/S148/S270/S425 vormt mogelijk de grens tussen de twee verschillende erven. De gebouwtypologie en het vondstmateriaal suggereert dat er sprake is van verschillende fases. Structuur 2 is daarbij het oudst (1ste – vroege 2de eeuw n.C.) en wordt chronologisch opgevolgd door structuur 4 (tweede helft 1ste – (vroege) 2de eeuw n.C.), structuur 1 (tweede helft 2de eeuw – eerste kwart 3de eeuw n.C.) en structuur 5 (tweede helft 2de eeuw – 3de eeuw n.C.). Structuur 6 is mogelijk gerelateerd aan een tweede erf en dateert op basis van het vondstmateriaal wellicht eerder uit de 3de eeuw n.C. Naast hoofdgebouwen werden drie bijgebouwen (structuur 3, 7 en 8) gedocumenteerd. Deze konden niet met zekerheid aan een welbepaalde fase gekoppeld worden, maar dateren wel uit de Romeinse periode. Ook de aangetroffen waterputten kunnen aan de Romeinse bewoning gerelateerd worden. S4 behoort tot het westelijke erf, S36 tot het oostelijke. Het vondstmateriaal in S36 suggereert dat de structuur net als gebouwplattegrond structuur 6 in de 3de eeuw n.C. gedateerd kan worden.

Na de Romeinse periode lijkt het plangebied verlaten te zijn geweest. Er werden geen bewoningssporen uit de post-Romeinse periode gedocumenteerd. Een greppel (S52/S151/S269/S426) kon op basis van een rood geglazuurd aardewerkfragment mogelijk wel in de postmiddeleeuwen gedateerd worden. Wellicht is het terrein in deze periode in gebruik genomen als landbouwgrond (cf. bolle akker). Ook konden enkele rechthoekige kuilen op basis van hun typologie en het aangetroffen vondstmateriaal aan de postmiddeleeuwse periode worden toegeschreven. Het gaat wellicht om schutterputten uit de 18de-19de eeuw.

### 3.5.2. Absolute datering aan de hand van natuurwetenschappelijke dateringstechnieken

Waterput S4 werd gedateerd via dendrochronologisch onderzoek. Hierbij werd aangetoond dat de planken uit de beschoeiing van de structuur afkomstig zijn van bomen die gekapt werden in de zomer van 98 n.C. en de zomer van 100 n.C. De waterput kan dan ook kort na deze datum gedateerd worden.

### 3.5.3. Absolute datering aan de hand van historische bronnen

Niet van toepassing. Er zijn geen historische bronnen voorhanden die getuigen van de aangetroffen sporen. De cartografische bronnen geven aan dat het plangebied vanaf de late 18de eeuw in gebruik was als landbouwgrond.

### 3.5.4. Tafonomische opbouw en formatie

De oudste vondst geeft aan dat de site en zijn omgeving reeds door de mens bezocht en bewoond werd gedurende de steentijden. Het object werd echter aangetroffen in secundaire context, in de vulling van een Romeinse potstal, waar het wellicht toevallig in verzeild raakte bij het uitgraven van de structuur. Sporen uit deze oudste periode ontbreken echter.

In de metaaltijden werd het plangebied enigszins ingericht door de mens. In het westelijke deel van het terrein werd een greppel gegraven, waarin onder meer een quasi volledig potje werd teruggevonden. Op basis van het aardewerk kon de greppel in de late bronstijd tot vroege ijzertijd gedateerd worden. Een oudere kuil, wellicht ook uit de metaaltijden, werd oversneden bij het uitgraven van de greppel. Er konden echter geen bewoningssporen met zekerheid aan deze fase gekoppeld worden. Mogelijk bevinden ze zich net buiten het plangebied.

Gedurende de Romeinse periode, wellicht vanaf de 1ste eeuw n.C. wordt het plangebied ingericht als woonerf. Verschillende gebouwstructuren, greppels, kuilen en waterputten behoren tot deze periode. Op basis van stratigrafische oversnijdingen, gebouwtypologie en het vondstmateriaal konden verschillende fases onderscheiden worden tot in de 3de eeuw n.C.

Na deze periode wordt het terrein verlaten en raakt het in gebruik als landbouwgrond. Wellicht wordt in de middeleeuwen een bolle akker aangelegd ter hoogte van het plangebied waaronder de archeologische sporen werden afgedekt. Uit de postmiddeleeuwen dateert een enkele greppel en een linie van schutterputten kan in de 18de-19de eeuw gedateerd worden. Verder vond naast landbouw geen recentere activiteit plaats binnen de grenzen van het plangebied.

Gezien de aanwezigheid van de bolle akker bleef de invloed van de eeuwenlange landbouwactiviteiten op de archeologische sporen eerder beperkt. De zure zandgrond van de site zorgde er wel voor dat sommige materiaalcategorieën, zoals organische resten, niet of slechts plaatselijk, bijvoorbeeld ter hoogte van de waterhoudende structuren, bewaard bleven.

## 3.6. Synthese

### 3.6.1. Interpretatie van de archeologische site

Het archeologisch onderzoek bracht vondsten en sporen aan het licht uit verschillende archeologische periodes. De oudste vondst betreft een kernrandkling uit de steentijden die werd aangetroffen in secundaire context, namelijk in de vulling van een Romeinse potstal. Hoewel geen in situ bewaarde artefacten of archeologische sporen uit deze periode werden teruggevonden, wijst het artefact wel op menselijke aanwezigheid in de omgeving van het plangebied gedurende de steentijden.

De oudste sporen binnen het plangebied gaan terug tot de metaaltijden. Zo kon een greppel in het westelijke deel van het terrein op basis van aardewerkvondsten en stratigrafische oversnijdingen in de late bronstijd tot vroege ijzertijd geplaatst worden. Ook een kuil die door deze greppel oversneden wordt, dateert wellicht uit de metaaltijden. Er werden echter geen bewoningssporen gedocumenteerd die met zekerheid aan deze fase te koppelen zijn. Deze bevinden zich mogelijk net buiten de grenzen van het plangebied.

Het overgrote deel van de aangetroffen sporen en vondsten kan toegeschreven worden aan een of wellicht twee erven uit de Romeinse periode. De erven lijken afgebakend te zijn geweest door erfgreppels, waarvan enkele werden aangesneden nabij de randen van de opgravingszone. Greppel S54/S148/S270/S425 vormt mogelijk de grens tussen twee verschillende erven. De gebouwtypologie en het vondstmateriaal suggereert dat er sprake is van verschillende fases, te dateren tussen de 1ste en de 3de eeuw n.C. Structuur 2 is daarbij het oudst (1ste – vroege 2de eeuw n.C.) en wordt chronologisch opgevolgd door structuur 4 (tweede helft 1ste – (vroege) 2de eeuw n.C.), structuur 1 (tweede helft 2de eeuw – eerste kwart 3de eeuw n.C.) en structuur 5 (tweede helft 2de eeuw – 3de eeuw n.C.). Structuur 6 is mogelijk gerelateerd aan een tweede erf en dateert op basis van het vondstmateriaal wellicht eerder uit de 3de eeuw n.C. Naast hoofdgebouwen werden drie bijgebouwen (structuur 3, 7 en 8) gedocumenteerd. Deze konden niet met zekerheid aan een welbepaalde fase gekoppeld worden, maar dateren eveneens uit de Romeinse periode. Ook de aangetroffen waterputten kunnen aan de Romeinse bewoning gerelateerd worden. S4 behoort tot het westelijke erf, S36 tot het oostelijke. Op basis van dendrochronologisch onderzoek kon S4 gedateerd worden kort na 100 n.C. Het vondstmateriaal in S36 suggereert dat de structuur net als gebouwplattegrond structuur 6 in de 3de eeuw n.C. geplaatst dient te worden.

Na de Romeinse periode lijkt het plangebied verlaten te zijn geweest. Er werden geen bewoningssporen uit de post-Romeinse periode gedocumenteerd. Een greppel (S52/S151/S269/S426) kon op basis van een rood geglazuurd aardewerkfragment mogelijk wel in de postmiddeleeuwen gedateerd worden. Wellicht is het terrein in deze periode in gebruik als landbouwgrond (cf. bolle akker). Ook konden enkele rechthoekige kuilen op basis van hun typologie en het aangetroffen vondstmateriaal aan de postmiddeleeuwse periode worden toegeschreven. Het gaat wellicht om schutterputten uit de 18de-19de eeuw.

### 3.6.2. Belang en betekenis van de archeologische site

De aangetroffen site maakt vermoedelijk deel uit van een ruimere nederzetting uit de Romeinse periode (1ste – 3de eeuw n.C.). Ten noorden van het plangebied werden bij eerder archeologisch onderzoek reeds bewoningssporen uit de metaaltijden gedocumenteerd[63]. Ook werd een tweeschepige gebouwplattegrond met diepe nokstaanders en noordwest-zuidoost oriëntatie aangetroffen[64]. Het gebouw kon niet met zekerheid gedateerd worden, maar het is niet uit te sluiten dat het ook tot de Romeinse nederzetting behoort. Op het terrein werd eveneens handgevormd aardewerk teruggevonden. Ook in de ruimere omgeving rond het plangebied werd op verschillende plaatsen reeds materiaal uit de Romeinse periode geattesteerd. De huidige site vormt een van de eerste directe aanwijzingen voor Romeinse bewoning in de omgeving.

[63] Reyns, Van der Kelen, Van Celst 2013; Baetens et al. 2014; Agentschap Onroerend Erfgoed 2022, *Bergstraat*.

[64] Agentschap Onroerend Erfgoed 2022, *Bunderhof*.

## 3.7. Beantwoording onderzoeksvragen en -doelen

In het programma van maatregelen bij de nota[65] waren onderstaande niet-limitatieve onderzoeksvragen opgenomen:

- Met betrekking tot het landschappelijk en bodemkundig kader:
    - Wat is de relatie tussen de aangetroffen resten, de vastgestelde stratigrafie, de bodemgesteldheid en het landschap (geomorfologie en reliëf)?

      De archeologische sporen bevinden zich op het niveau van de C-horizont. Deze bevindt zich meteen onder het teelaardepakket, dat plaatselijk bestaat uit twee opeenvolgende ploeglagen (Ap1 en Ap2), op ca. 40 à 70cm onder het huidige maaiveldniveau. De Ap2-horizont kan gerelateerd worden aan de aanleg van de bolle akker binnen het terrein. Deze zorgde voor een extra afdekking van de archeologische sporen waardoor sprake is van een relatief gunstige bewaring. Landschappelijk gezien bevindt het plangebied zich op een hogere rug in de directe omgeving van enkele natuurlijke waterlopen. Een dergelijke landschappelijke positie moet een grote aantrekkingskracht hebben uitgeoefend op de mens in het verleden.
    - Wat is de geologische context van de aangetroffen archeologische resten?

      De aangetroffen archeologische sporen zijn zichtbaar vanaf de C-horizont. Deze bestaat uit een eolische zandleem waaronder plaatselijk (ter hoogte van de waterhoudende structuren) mariene sedimenten aangetroffen werden. Het gaat om glauconiethoudende zanden en sterk fossielhoudende schelpenzanden, beide gerelateerd aan de Formatie van Kattendijk (Plioceen).
    - Wat is de relatie tussen de landschappelijke ligging (geomorfologie en reliëf) en de conservering van de archeologische resten?

      De site kent een relatief vlak verloop waardoor erosie geen echte rol gespeeld heeft in de bewaring. De aanleg van de bolle akker heeft vermoedelijk een gunstig effect gehad op de bewaring van het archeologisch erfgoed gezien deze zorgde voor een extra afdekkingspakket.

- Met betrekking tot de bewoningssporen algemeen:
    - Wat is de aard, datering en ruimtelijke samenhang van deze sporen?

      Binnen de opgravingszone werden zowel antropogene als natuurlijke sporen aangetroffen. De antropogene sporen kunnen onderverdeeld worden in archeologische sporen en sporen van recente datum (verstoringen). De archeologische sporen behoren grotendeels tot eenzelfde, meerfasige nederzetting uit de Romeinse

[65] Bot 2021, 12-13.

periode, die zich verder uit lijkt te strekken buiten de grenzen van het plangebied. De sporen komen immers verspreid over het volledige plangebied voor en lijken door te lopen aan de randen van het terrein. Naast Romeinse sporen werden enkele sporen uit de metaaltijden en de postmiddeleeuwen gedocumenteerd.

- In hoeverre kunnen er gebouwplattegronden worden herkend en kunnen er uitspraken gedaan worden met betrekking tot de typen plattegronden en functionele en constructieve aspecten van de gebouwen?

  In totaal werden binnen het plangebied acht gebouwstructuren geïdentificeerd. Het gaat zowel om hoofd- als bijgebouwen in houtbouw. Het oudste gebouw (structuur 2) betreft een tweeschepige gebouwplattegrond die omschreven kan worden als gebouw van het type Alphen-Ekeren of De Clercq IB. Deze plattegrond dateert typologisch in de 1ste tot vroege 2de eeuw n.C. Verder werden vier éénschepige hoofdgebouwen gedocumenteerd die elkaar wellicht opvolgen in de tijd. Enkele structuren bestonden mogelijk (deels) gelijktijdig. Het gaat om een gebouwplattegrond met kruisvormige krachtenverdeling van het type De Clercq IIB (structuur 4), te dateren in de 2de helft van de 1ste tot de 2de eeuw n.C., een gebouwplattegrond van het type De Clercq IIE (structuur 1) die mogelijk de overgang vormt tussen de éénschepige plattegronden met kruisvormige krachtenverdeling en de éénschepige gebouwen met gelijkmatige krachtenverdeling over de gebintedragende palen in de korte en lange zijden, te dateren in de 2de helft van de 2de eeuw tot het eerste kwart van de 3de eeuw n.C., en om twee éénschepige gebouwen met gelijkmatige krachtenverdeling over de gebintedragende palen in de korte en lange zijden van het type De Clercq III (structuur 5 en 6). Deze laatste twee gebouwen werden voorzien van een verdiept stalgedeelte of potstal en behoren mogelijk tot twee verschillende erven. Ze kunnen typologisch in de tweede helft van de 2de eeuw tot 3de eeuw n.C. geplaatst worden. In structuur 5 werden twee verdiepte stalgedeeltes aangesneden, zowel in de oostelijke als de westelijke travee. Gezien structuur 6 zich slechts gedeeltelijk binnen de opgravingszone bevond, kan de precieze opbouw van deze structuur niet achterhaald worden. Het is onzeker of ook dit potstalgebouw twee verdiepte stalgedeeltes bezat. Naast deze hoofdgebouwen werden drie kleinere gebouwen geïdentificeerd. Het gaat om een vierpostenspieker (structuur 8), een zespostenspieker (structuur 3) en een tienpalig bijgebouw (structuur 7).

- Zijn er aanwijzingen voor interne organisatie binnen de gebouwen?

  In twee van de hoofdgebouwen werden een of twee verdiepte stalgedeeltes aangetroffen. In structuur 5 werd zo een potstal vastgesteld in zowel de oostelijke als de westelijke travee. Het is niet geheel duidelijk of beide gelijktijdig gefungeerd hebben en of ze eenzelfde functie hebben gehad voor het stallen van vee. Één van de traveeën zou zo bijvoorbeeld ook als werkplaats of dergelijke gefungeerd kunnen hebben. Op basis van het vondstmateriaal kon echter geen duidelijk onderscheid gemaakt worden tussen beide contexten. Gezien structuur 6 slechts gedeeltelijk werd gevat binnen de opgravingszone kan het precieze uiterlijk van dit gebouw niet

achterhaald worden. Wel is zeker dat een potstal aanwezig was in de westelijke travee van dit gebouw.

- Welke bijdragen en nieuwe inzichten leveren de specialistische onderzoeken van de verschillende materiaalcategorieën t.a.v. de bestaande kennis over de bewoning en economische activiteiten, het gebruik van het landschap en de natuurlijke vegetatie, de opbouw van de huizen en de aanpalende erven, het gebruik en herkomst van bouwmaterialen en brandstof, de bestaanseconomie en de culturele achtergronden van de bewoners?

  Wellicht leefden de bewoners van de site van de lokale landbouw. Het vondstenensemble geeft echter aan dat er ook sprake is van economische activiteiten die het lokale niveau overstijgen. Zo is het aardewerkensemble zeer divers en omvat het zowel producten van lokale makelij als van regionale als transregionale origine. Er werd onder meer aardewerk uit Noord-Frankrijk, het Maas- en Rijnland en de Eifel aangetroffen, alsook amforen uit Spanje. Naast gebruiksaardewerk en tafelwaar werd een relatief grote hoeveelheid aan grotere vormen, zoals amforen, dolia, transportamforen enz. gevonden, alsook een vrij grote hoeveelheid zoutcontainerfragmenten. Dit wijst op economische activiteiten die het niveau van de site overstijgen. Er was duidelijk sprake van connectiviteit en handel met verschillende gebieden in het Romeinse Rijk. Ook werden twee munten die geslagen werden in Rome aangetroffen.

  Het natuurwetenschappelijk onderzoek suggereert dat het landschap rondom de site in de Romeinse periode reeds gedeeltelijk ontbost was, mogelijk voor landbouwdoeleinden. Er werden echter geen duidelijke indicaties voor cultuurgewassen geattesteerd. Hierbij dient opgemerkt te worden dat de stalen vanwege de slechte bewaringstoestand geen verdere analyse toelieten.

  De aangetroffen gebouwplattegronden kunnen geïnterpreteerd worden als houten woningen en bijgebouwen, die plaatselijk wellicht voorzien waren van enkele keramische structuren (dakbedekking, afwateringsstructuren etc.). De gebouwen bevonden zich vermoedelijk binnen verschillende erven die werden afgebakend door middel van een greppelsysteem. Binnen elk erf was minstens een waterput aanwezig. De erven lopen verder door buiten de grenzen van de opgravingszone waardoor de precieze omvang niet bepaald kon worden. Elk erf omvat verschillende fases die dateren tussen de 1$^{ste}$ en de 3$^{de}$ eeuw n.C.

- Met betrekking tot ambachtelijke activiteiten:

  - Worden resten gevonden van ambachtelijke activiteiten binnen het plangebied?

    Neen, er werden geen sporen van ambachtelijke activiteiten aangetroffen.

- Hoe uiten deze activiteiten zich in het sporenbestand?

  Niet van toepassing.

- Met betrekking tot de materiële cultuur?

  - Wat is de aard en datering van het vondstmateriaal?

    Het aangetroffen vondstmateriaal kan onderverdeeld worden in 7 vondstcategorieën: aardewerk, botmateriaal, bouwkeramiek, hout, metaal, natuursteen en pijpaarde. De oudste vondst dateert uit de steentijden. Enkele aardewerkfragmenten kunnen daarnaast in de metaaltijden geplaatst worden. Het merendeel van het materiaal is echter van Romeinse datum. Daarnaast werden enkele postmiddeleeuwse artefacten aangetroffen.

  - Wat is de conserveringsgraad van de verschillende materiaalcategorieën (inclusief aanwezig archeobotanisch en archeozoölogisch materiaal)? Zijn er verschillen op te merken tussen de verschillende opgravingszones?

    Algemeen is sprake van een relatief gunstige bewaring van archeologisch vondstmateriaal. Hierbij dient echter opgemerkt te worden dat organisch materiaal niet werd aangetroffen tenzij het zich onder de permanente watertafel bevond. Ter hoogte van de waterputten werd nog een beschoeiing in vlechtwerk en hout teruggevonden en werden stalen voor archeobotanisch onderzoek genomen. De stalen waren slechts matig tot slecht bewaard waardoor geen verdere analyse op het materiaal werd uitgevoerd.

  - Levert het vondstmateriaal nieuwe inzichten inzake ontstaans- en bewoningsgeschiedenis van de site?

    De vondst van een silexfragment uit de steentijden suggereert dat de omgeving van het plangebied reeds door de mens bezocht en bewoond werd in deze periode. Er werden echter geen in situ bewaarde vondstcontexten of sporen uit de steentijden geregistreerd.

    Ook in de metaaltijden, meer bepaald in de late bronstijd en vroege ijzertijd, was er menselijke aanwezigheid binnen het plangebied. Een greppel en kuil kunnen op basis van het aangetroffen aardewerk en op basis van oversnijdingen tot de oudste sporen gerekend worden.

    Het merendeel van het vondstmateriaal is echter te relateren aan de Romeinse occupatie van het plangebied. Het materiaal suggereert dat er sprake is van verschillende fases in de nederzetting die mede op basis van het vondstmateriaal gedateerd kunnen worden tussen de 1$^{ste}$ en de 3$^{de}$ eeuw n.C.

    Na de Romeinse periode lijkt het plangebied opgegeven te zijn geweest. Recentere vondsten plaatsen een greppel in de postmiddeleeuwen en geven aan dat enkele

gealigneerde, rechthoekige kuilen, wellicht schutterputten, in de 18de-19de eeuw geplaatst dienen te worden.

- Is aan het vondstmateriaal informatie te ontlenen over de voormalige bewoners/gebruikers van de bebouwing en hun eventueel uitgevoerde activiteit of ambacht?

  Het vondstmateriaal vertoont geen specifieke kenmerken die gelinkt kunnen worden aan bepaalde artisanale activiteiten. Wellicht waren de bewoners van de site actief in de lokale landbouw. De grote diversiteit aan vondstmateriaal en de aanwezigheid van veel grote aardewerkvormen, lijkt echter wel te wijzen op bepaalde economische activiteiten die het lokale niveau overstijgen.

- Is op grond van deze informatie uitspraak te doen over de maatschappelijke status van de bewoners?

  Er werden geen duidelijke indicaties van status aangetroffen. De relatieve vondstenrijkdom en -diversiteit lijkt echter op enige welvaart te wijzen.

- Wat kan er op basis van het organisch materiaal gezegd worden over de functionele indeling, het voedselpatroon en de bestaanseconomie van deze bewoning?

  Het archeobotanisch onderzoek toonde aan dat het landschap in de Romeinse periode vermoedelijk reeds deels ontbost was, wellicht voor landbouwdoeleinden. Er werden verschillende resten van gebruiksplanten, waaronder beuk, hazelaar, zoete kers, gewone vlier en gewone braam teruggevonden. Deze vormden vermoedelijk echter slechts een beperkt aandeel van het dieet. Ook werden enkele sporen van gewone hennepnetel aangetroffen, een soort die voornamelijk op voedselrijke gronden groeit. Mogelijk wijst dit op de aanwezigheid van landbouwgronden. Verder werden resten van bomen en struiken, zoals els, eik, esdoorn, rode kornoelje, en van kruiden die op een vlakke oever of droogvallende poel groeien en leven teruggevonden. Het archeobotanisch materiaal kende een relatief slechte conservatie, waardoor slechts een gedeeltelijk beeld geschetst kan worden.

- Algemene onderzoeksvragen:

  - Hoe kaderen de resultaten van dit onderzoek binnen de kennis van de bewoningsgeschiedenis in het Waasland?

    De resultaten van het onderzoek sluiten aan bij de reeds gekende gegevens van Romeinse bewoning in het Waasland. In totaal werden de voorbije decennia al meer dan vijftig gebouwplattegronden aangetroffen op basis waarvan een inzicht werd verkregen in de Romeinse bouwtradities en evoluties[66]. De gebouwplattegronden van de site Haasdonk – Bunderhof sluiten aan bij dit gekende kader. In de directe regio rond de site werden echter nog geen Romeinse bewoningssites aangetroffen. Wel

[66] Lauwers, De Clercq 2018.

werd op verschillende plaatsen Romeins vondstmateriaal ingezameld. Een eerder aangetroffen, ongedateerde gebouwplattegrond ten noorden van het plangebied, houdt mogelijk verband met de huidige site, die zich in elk geval verder uitstrekt buiten de grenzen van het plangebied.

## 3.8. Samenvatting gespecialiseerd publiek

De archeologienota kadert in het Onroerenderfgoeddecreet van 12 juli 2013. Naar aanleiding van een geplande aanvraag voor een omgevingsvergunning voor het verkavelen van gronden aan het Bunderhof te Haasdonk (deelgemeente van Beveren, provincie Oost-Vlaanderen), waarbij de totale oppervlakte van de betrokken percelen 3000m² of meer bedraagt, dient de initiatiefnemer een archeologienota toe te voegen aan de vergunningsaanvraag. De archeologienota[67] bestond enkel uit een bureauonderzoek. In het programma van maatregelen was opgenomen dat een landschappelijk booronderzoek, en indien nodig een verkennend en waarderend booronderzoek, en een proefsleuvenonderzoek dienden uitgevoerd te worden in een uitgesteld traject. In de nota[68], opgemaakt onder supervisie van een erkend archeoloog, werden de resultaten van dit verder vooronderzoek beschreven. Hierbij werd over een deel van het projectgebied een vlakdekkende opgraving geadviseerd.

De adviezone had een oppervlakte van ca. 10.290m² en omvatte het oostelijke deel van het plangebied. Tijdens het proefsleuvenonderzoek werden verspreid over deze zone immers grachten/greppels, paalkuilen, kuilen, een potstal, een waterkuil of waterput en een oud maaiveld- of ploeglaagniveau aangetroffen. De sporen werden geïnterpreteerd als deel van een Romeins erf dat relatief goed bewaard is gebleven onder de bolle akker.

Tijdens de opgraving werden de verwachtingen op basis van het vooronderzoek grotendeels bevestigd. Het archeologisch onderzoek bracht vondsten en sporen aan het licht uit verschillende archeologische periodes. De oudste vondst betreft een kernrandkling uit de steentijden die werd aangetroffen in secundaire context, namelijk in de vulling van een Romeinse potstal. Hoewel geen in situ bewaarde artefacten of archeologische sporen uit deze periode werden teruggevonden, wijst het artefact wel op menselijke aanwezigheid in de omgeving van het plangebied gedurende de steentijden.

De oudste sporen binnen het plangebied gaan terug tot de metaaltijden. Zo kon een greppel in het westelijke deel van het terrein op basis van aardewerkvondsten en stratigrafische oversnijdingen in de late bronstijd tot vroege ijzertijd geplaatst worden. Ook een kuil die door deze greppel oversneden wordt, dateert wellicht uit de metaaltijden. Er werden echter geen bewoningssporen gedocumenteerd die met zekerheid aan deze fase te koppelen zijn. Deze bevinden zich mogelijk net buiten de grenzen van het plangebied.

Het overgrote deel van de aangetroffen sporen en vondsten kan toegeschreven worden aan een of wellicht twee erven uit de Romeinse periode. De erven lijken afgebakend te zijn geweest door erfgreppels, waarvan enkele werden aangesneden nabij de randen van de opgravingszone. Greppel S54/S148/S270/S425 vormt mogelijk de grens tussen twee verschillende erven. De gebouwtypologie en het vondstmateriaal suggereert dat er sprake is van verschillende fases, te dateren tussen de 1ste en de 3de eeuw n.C. Structuur 2 is daarbij het oudst (1ste – vroege 2de eeuw n.C.) en wordt chronologisch opgevolgd door structuur 4 (tweede helft 1ste – (vroege) 2de eeuw n.C.), structuur 1 (tweede helft 2de eeuw – eerste kwart 3de eeuw n.C.) en structuur 5 (tweede helft 2de eeuw – 3de eeuw n.C.). Structuur 6

[67] Bot 2020.

[68] Bot 2021; Bot, Ghyselbrecht, Debouck 2021; Ghyselbrecht 2021.

is mogelijk gerelateerd aan een tweede erf en dateert op basis van het vondstmateriaal wellicht eerder uit de 3de eeuw n.C. Naast hoofdgebouwen werden drie bijgebouwen (structuur 3, 7 en 8) gedocumenteerd. Deze konden niet met zekerheid aan een welbepaalde fase gekoppeld worden, maar dateren eveneens uit de Romeinse periode. Ook de aangetroffen waterputten kunnen aan de Romeinse bewoning gerelateerd worden. S4 behoort tot het westelijke erf, S36 tot het oostelijke. Op basis van dendrochronologisch onderzoek kon S4 gedateerd worden kort na 100 n.C. Het vondstmateriaal in S36 suggereert dat de structuur net als gebouwplattegrond structuur 6 in de 3de eeuw n.C. geplaatst dient te worden.

Na de Romeinse periode lijkt het plangebied verlaten te zijn geweest. Er werden geen bewoningssporen uit de post-Romeinse periode gedocumenteerd. Een greppel (S52/S151/S269/S426) kon op basis van een rood geglazuurd aardewerkfragment mogelijk wel in de postmiddeleeuwen gedateerd worden. Wellicht is het terrein in deze periode in gebruik als landbouwgrond (cf. bolle akker). Ook konden enkele rechthoekige kuilen op basis van hun typologie en het aangetroffen vondstmateriaal aan de postmiddeleeuwse periode worden toegeschreven. Het gaat wellicht om schutterputten uit de 18de-19de eeuw.

De site vormt een uitbreiding op de kennis van Romeinse bewoning in het Waasland. Mogelijk kan een ongedateerde gebouwplattegrond die eerder werd aangetroffen ten noorden van het plangebied met de Romeinse bewoningssite in verband gebracht worden. Hoewel in de omgeving reeds verschillende vondsten uit de Romeinse periode werden aangetroffen, vormt de site een van de eerste directe bewijzen van Romeinse bewoning te Haasdonk.

## 3.9. Samenvatting niet-gespecialiseerd publiek

Naar aanleiding van de realisatie van een nieuwe verkaveling aan het Bunderhof te Haasdonk (deelgemeente van Beveren, provincie Oost-Vlaanderen) vond in november-december 2021 en februari 2022 een archeologische opgraving plaats. Het onderzoek bracht vondsten en sporen aan het licht uit verschillende archeologische periodes, met een nadruk op de Romeinse tijd.

De oudste vondst, een kernrandkling in vuursteen, gaat terug tot in de steentijden. Het object werd echter aangetroffen in een secundaire context, in de vulling van een Romeins spoor. Vermoedelijk zwierf het rond in of rondom de site en raakte het bij toeval verzeild in een jongere context. De vondst geeft dus wel aan dat de directe omgeving van de site werd bezocht of bewoond door de mens in de steentijden.

De oudste sporen gaan terug tot de metaaltijden. Zo kon een greppel in het westelijke deel van het terrein onder meer op basis van enkele potscherven in de late bronstijd tot vroege ijzertijd (ca. 1100 – 500 v.C.) geplaatst worden. Ook een kuil die zich deels onder deze greppel bevond en dus ouder is, dateert wellicht uit de metaaltijden. Er werden echter geen bewoningssporen gedocumenteerd die met zekerheid aan deze fase te koppelen zijn. Deze bevinden zich mogelijk net buiten de grenzen van het plangebied.

Het overgrote deel van de aangetroffen sporen en vondsten kan toegeschreven worden aan een of wellicht twee erven uit de Romeinse periode. De erven lijken afgebakend te zijn geweest door greppels, waarvan enkele werden aangesneden nabij de randen van de opgravingszone. Een van de aangetroffen greppels vormt mogelijk de grens tussen twee verschillende erven. De gebouwtypologie en het vondstmateriaal suggereert dat er sprake is van verschillende fases, te dateren tussen de 1ste en de 3de eeuw n.C. Structuur 2 is daarbij het oudst (1ste – vroege 2de eeuw n.C.) en wordt chronologisch opgevolgd door structuur 4 (tweede helft 1ste – (vroege) 2de eeuw n.C.), structuur 1 (tweede helft 2de eeuw – eerste kwart 3de eeuw n.C.) en structuur 5 (tweede helft 2de eeuw – 3de eeuw n.C.). Structuur 6 is mogelijk gerelateerd aan een tweede erf en dateert op basis van het vondstmateriaal wellicht eerder uit de 3de eeuw n.C. Naast hoofdgebouwen werden drie bijgebouwen (structuur 3, 7 en 8) gedocumenteerd. Deze konden niet met zekerheid aan een welbepaalde fase gekoppeld worden, maar dateren eveneens uit de Romeinse periode. Ook de aangetroffen waterputten kunnen aan de Romeinse bewoning gerelateerd worden. S4 behoort tot het westelijke erf, S36 tot het oostelijke. Op basis van jaarringenonderzoek op de houten planken van de waterput kon S4 gedateerd worden kort na 100 n.C. Het vondstmateriaal in S36 suggereert dat de structuur net als gebouwplattegrond structuur 6 in de 3de eeuw n.C. geplaatst dient te worden.

Na de Romeinse periode lijkt het plangebied verlaten te zijn geweest. Er werden geen bewoningssporen uit de post-Romeinse periode gedocumenteerd. Een greppel (S52/S151/S269/S426) kon op basis van een rood geglazuurd aardewerkfragment mogelijk wel in de postmiddeleeuwen gedateerd worden. Wellicht is het terrein in deze periode in gebruik als landbouwgrond (cf. bolle akker). Ook konden enkele rechthoekige kuilen op basis van hun vulling, vorm en het aangetroffen vondstmateriaal aan de postmiddeleeuwse periode worden toegeschreven. Het gaat wellicht om schutterputten uit de 18de-19de eeuw.

De site vormt een uitbreiding op de kennis van Romeinse bewoning in het Waasland. Mogelijk kan een ongedateerde gebouwplattegrond die eerder werd aangetroffen ten noorden van het plangebied met de Romeinse bewoningssite in verband gebracht worden. Hoewel in de omgeving reeds verschillende vondsten uit de Romeinse periode werden aangetroffen, vormt de site een van de eerste directe bewijzen van Romeinse bewoning te Haasdonk.

## 3.10. Bibliografie


- Agentschap Onroerend Erfgoed 2022, *Bankstraat*, geraadpleegd op 21 juni 2022 op https://inventaris.onroerenderfgoed.be/waarnemingsobjecten/222215.
- Agentschap Onroerend Erfgoed 2022, *Bazel DMDB 1*, geraadpleegd op 21 juni 2022 op https://inventaris.onroerenderfgoed.be/waarnemingsobjecten/39362.
- Agentschap Onroerend Erfgoed 2022, *Bergstraat*, geraadpleegd op 21 juni 2022 op https://inventaris.onroerenderfgoed.be/waarnemingsobjecten/164932.
- Agentschap Onroerend Erfgoed 2022, *Bunderhof*, geraadpleegd op 21 juni 2022 op https://inventaris.onroerenderfgoed.be/waarnemingsobjecten/150865.
- Agentschap Onroerend Erfgoed 2022, *Fort van Haasdonk*, geraadpleegd op 21 juni 2022 op https://inventaris.onroerenderfgoed.be/waarnemingsobjecten/160748.
- Agentschap Onroerend Erfgoed 2022, *Fort van Haasdonk*, geraadpleegd op 21 juni 2022 op https://inventaris.onroerenderfgoed.be/erfgoedobjecten/201044.
- Agentschap Onroerend Erfgoed 2022, *Haasdonk Windmolen 1*, geraadpleegd op 21 juni 2022 op https://inventaris.onroerenderfgoed.be/waarnemingsobjecten/39073.
- Agentschap Onroerend Erfgoed 2022, *Haasdonk Windmolen 2*, geraadpleegd op 21 juni 2022 op https://inventaris.onroerenderfgoed.be/waarnemingsobjecten/39074.
- Agentschap Onroerend Erfgoed 2022, *Haasdonk*, geraadpleegd op 21 juni 2022 op https://inventaris.onroerenderfgoed.be/themas/13949.
- Agentschap Onroerend Erfgoed 2022, *Hof ter Elst*, geraadpleegd op 21 juni 2022 op https://inventaris.onroerenderfgoed.be/waarnemingsobjecten/39116.
- Agentschap Onroerend Erfgoed 2022, *Luiseekstraat I*, geraadpleegd op 21 juni 2022 op https://inventaris.onroerenderfgoed.be/waarnemingsobjecten/221335.
- Agentschap Onroerend Erfgoed 2022, *Luiseekstraat IV*, geraadpleegd op 21 juni 2022 op https://inventaris.onroerenderfgoed.be/waarnemingsobjecten/221669.
- Agentschap Onroerend Erfgoed 2022, *Melselestraat*, geraadpleegd op 21 juni 2022 op https://inventaris.onroerenderfgoed.be/waarnemingsobjecten/982838.
- Agentschap Onroerend Erfgoed 2022, *Oude Kerkstraat I*, geraadpleegd op 21 juni 2022 op https://inventaris.onroerenderfgoed.be/waarnemingsobjecten/221806.
- Agentschap Onroerend Erfgoed 2022, *Oude Kerkstraat II*, geraadpleegd op 21 juni 2022 op https://inventaris.onroerenderfgoed.be/waarnemingsobjecten/221807.
- Agentschap Onroerend Erfgoed 2022, *Parochiekerk Sint-Jacobus de Meerdere,* geraadpleegd op 21 juni 2022 op https://inventaris.onroerenderfgoed.be/erfgoedobjecten/17272.
- Agentschap Onroerend Erfgoed 2022, *Sint-Jacobus de Meerdere parochiekerk*, geraadpleegd op 21 juni 2022 op https://inventaris.onroerenderfgoed.be/waarnemingsobjecten/39057.
- Agentschap Onroerend Erfgoed 2022, *Stuurstraat 89*, geraadpleegd op 21 juni 2022 op https://inventaris.onroerenderfgoed.be/waarnemingsobjecten/980634.
- Agentschap Onroerend Erfgoed 2022, *Temse DMDB 50*, geraadpleegd op 21 juni 2022 op https://inventaris.onroerenderfgoed.be/waarnemingsobjecten/39487.
- Agentschap Onroerend Erfgoed 2022, *Temse Luiseek*, geraadpleegd op 21 juni 2022 op https://inventaris.onroerenderfgoed.be/waarnemingsobjecten/157188.
- Agentschap Onroerend Erfgoed 2022, *Ter Snoecke*, geraadpleegd op 21 juni 2022 op https://inventaris.onroerenderfgoed.be/waarnemingsobjecten/39056.

- Agentschap Onroerend Erfgoed, *Inventaris*, geraadpleegd op 21 juni 2022 op https://inventaris.onroerenderfgoed.be/.
- Allemeersch L., Storme A., 2023. Haasdonk Bunderhof. Assessment palynologie & macrobotanie. 2021J140. Beveren, Oost-Vlaanderen, *Rapport natuurwetenschappelijk onderzoek* 2023-10, Sint-Michiels-Brugge: Ruben Willaert NV.
- Alma X.J.F., Bos J.A.A., De Gryse K., Drenth E., Melkert M.J.A., Moolhuizen C., Reigersman-van Lidth de Jeude W.F., van de Velde H.M., Zuidhoff F.S., 2013. *Gevangen in het zand: nederzettingssporen uit de Bronstijd tot en met de Nieuwe tijd. Een archeologische opgraving te Beveren – Melsele*, Leuven: Vlaams Erfgoed Centrum.
- Baetens I., D'Hollander D., Lauwers B., Plyson A., Van Neste T., Van Roeyen J-P., Van Vaerenbergh J., 2014, *Jaarverslag Archeologische Dienst Waasland 2014*, Sint-Niklaas: Archeologische Dienst Waasland.
- Bot B., 2020. *Archeologienota Haasdonk Bunderhof*, Ledeberg: Bart Bot Archeologie.
- Bot B., 2021. *Bunderhof Haasdonk (Oost-Vlaanderen). Nota. Deel 2: programma van maatregelen*, Sint-Michiels-Brugge: Ruben Willaert nv.
- Bot B., Ghyselbrecht E., Debouck Y., 2021. *Bunderhof (Haasdonk, Oost-Vlaanderen). Nota. Deel 1: resultaten van het vooronderzoek met ingreep in de bodem*, Sint-Michiels-Brugge: Ruben Willaert nv.
- Cools A., 2022. *Conservatiefiche*, Rupelmonde: Ansje Cools Conservatie.
- De Clercq W., 2009. *Lokale gemeenschappen in het Imperium Romanum. Transformaties in rurale bewoningsstructuur en materiële cultuur in de landschappen van het noordelijke deel van de civitas Menapiorum (Provincie Gallia-Belgica, ca. 100 v. Chr. – 400 n. Chr.). Proefschrift voorgedragen tot het behalen van de graad van Doctor in de Archeologie*, Gent: Universiteit Gent. Faculteit Letteren en Wijsbegeerte.
- De Potter F., Broeckaert J., 1878. *Geschiedenis van de gemeenten der provincie Oost-Vlaanderen. Vij-en-twintigste deel. Haasdonk, Kalloo, Kemzeke, Kieldrecht, De Klinge, Kruibeke*, Gent: Drukkerij C., Annoot-Braeckman.
- Denewet L., Holemans H., 2016. *Molen Van Raemdonk*, geraadpleegd op 21 juni 2022 op https://www.molenechos.org/verdwenen/molen.php?nummer=3631.
- Denewet L., Holemans H., 2017. *Westeindemolen*, geraadpleegd op 21 juni 2022 op https://www.molenechos.org/verdwenen/molen.php?nummer=3632.
- Ghyselbrecht E., 2021. *Haasdonk Bunderhof (Beveren, Provincie). Archeologienota: bureauonderzoek (fase 0). Landschappelijk bodemonderzoek (fase 1). Deel 1: resultaten van het bureauonderzoek*, Sint-Michiels-Brugge: Ruben Willaert nv.
- Holwerda J.H., 1941. *De Belgische waar in Nijmegen*, 's-Gravenhage: Rijksuitgeverij.
- Lauwers B., De Clercq W., 2018. Gallo-Romeinse hoofdgebouwen in het Waasland: een overzicht, *Signa* 7, 137-153.
- Oelmann F., 1914. *Die Keramik des Kastells Niederbieber. Materialien zur römisch-germanischen Keramik I*, Frankfurt am Main: J. Baer.
- Reyns N., Van der Kelen A., Van Celst M., 2013. Archeologisch vooronderzoek Haasdonk (Beveren) – Bergstraat, *Rapporten van het archeologisch onderzoeksbureau All-Archeo bvba 147*, Bornem: All-Archeo bvba.

- Stuart P.J.J., 1963. Gewoon aardewerk uit de Romeinse legerplaats en de bijhorende grafvelden te Nijmegen. Academisch proefschrift ter verkrijging van de graad van Doctor in de Letteren aan de Katholieke Universiteit van Nijmegen, Leiden: E.J. Brill.
- van Daalen S., 2023. *Haasdonk – Bunderhof. Dendrochronologisch onderzoek*, Lettele: Van Daalen Dendrochronologie
- van den Broeke P.W., *Het handgevormde aardewerk uit de ijzertijd en de Romeinse tijd van Oss-Ussen. Studies naar typochronologie, technologie en herkomst*, Leiden: Sidestone Press.
- Vander Cruyssen M., Moens J., 2020. *Sint-Gillis-Waas. Reepstraat Fase 3 (Oost-Vlaanderen). Archeologierapport van een archeologisch onderzoek in het kader van een wetenschappelijke vraagstelling*, Brussel: Agentschap Onroerend Erfgoed.
- Vanvinckenroye W., 1991. Gallo-Romeins aardewerk van Tongeren, *Publicaties van het Provinciaal Gallo-Romeins Museum* 44, Hasselt: Provinciebestuur Limburg. Culturele Aangelegenheden.
- Wikipedia 2022, *Haasdonk*, geraadpleegd op 21 juni 2022 op https://nl.wikipedia.org/wiki/Haasdonk.

## 3.11. Figurenlijst

Figuur 1 Uitsnede uit de topografische kaart met aanduiding van het projectgebied en de opgravingszone (bron: NGI). ..... 7
Figuur 2 Detail van de topografische kaart met aanduiding van het projectgebied en de opgravingszone (bron: NGI). ..... 7
Figuur 3 Aanduiding van het projectgebied en de opgravingszone op het kadaster (bron: geopunt.be). ..... 8
Figuur 4 Aanduiding van het plangebied en de opgravingszone op de orthofoto van 2021 (bron: geopunt.be). ..... 8
Figuur 5 Boorplan van het landschappelijk bodemonderzoek, geprojecteerd op het GRB (bron: Ghyselbrecht 2021, 9, fig. 2). ..... 11
Figuur 6 Overzichtsfoto van BP1 met A-C bodemprofiel (bron: Ghyselbrecht 2021, 13, fig. 6). ..... 11
Figuur 7 Overzichtsfoto van BP5 met A-Bs-C bodemprofiel (bron: Ghyselbrecht 2021, 13, fig. 8). ..... 11
Figuur 8 Overzichtsfoto van BP9 met A-E/B-C bodemprofiel (bron: Ghyselbrecht 2021, 16, fig. 15). . 12
Figuur 9 Visualisatie van de boorprofielen (bron: Ghyselbrecht 2021, 26). ..... 12
Figuur 10 Boorplan van het verkennend archeologisch booronderzoek, geprojecteerd op de orthofoto van 2020 (bron: Bot, Ghyselbrecht, Debouck 2021, 40, fig. 27). ..... 14
Figuur 11 Overzichtsfoto van VAB8 met A-E/B-C bodemprofiel (bron: Bot, Ghyselbrecht, Debouck 2021, 41, fig. 28). ..... 14
Figuur 12 Allesporenkaart van het proefsleuvenonderzoek (bron: Bot, Ghyselbrecht, Debouck 2021, 58, fig. 48). ..... 15
Figuur 13 Uitsnede uit het ontwerpplan (bron: Bot 2020, 9, fig. 6). ..... 18
Figuur 14 Werkputtenplan, geprojecteerd op het GRB (bron: geopunt.be). ..... 19
Figuur 15 Aanleg en opschaven van het archeologisch vlak. ..... 20
Figuur 16 Opmeten van de grondsporen en het archeologisch vlak. ..... 20
Figuur 17 Metaaldetectie ter hoogte van het archeologisch vlak en de grondsporen. ..... 21
Figuur 18 Couperen van de archeologische sporen. ..... 21
Figuur 19 Allesporenkaart, geprojecteerd op het GRB (bron: geopunt.be). ..... 28
Figuur 20 Zicht op de topografische kaart met aanduiding van het plangebied en de opgravingszone (bron: geopunt.be). ..... 33
Figuur 21 Detail van de topografische kaart met aanduiding van het plangebied en de opgravingszone (bron: geopunt.be). ..... 33
Figuur 22 Zicht op het de kadasterkaart met aanduiding van het plangebied en de opgravingszone (bron: geopunt.be). ..... 34
Figuur 23 Uitsnede van de bodemgebruikskaart (2001) ter hoogte van het plangebied en de opgravingszone (bron: geopunt.be). ..... 35
Figuur 24 Zicht op het DTM met aanduiding van het plangebied en de opgravingszone (bron: geopunt.be). ..... 36
Figuur 25 Detailopname van het DTM met aanduiding van het plangebied en de opgravingszone (bron: geopunt.be). ..... 36
Figuur 26 Zicht op de potentiële bodemerosiekaart ter hoogte van het plangebied (bron: geopunt.be). ..... 37
Figuur 27 Zicht op de Tertiair Geologische Kaart ter hoogte van het plangebied (bron: geopunt.be). 38

Figuur 28 Zicht op de Quartair Geologische Kaart ter hoogte van het plangebied (bron: geopunt.be). ..... 38
Figuur 29 Uitleg bij de Quartair Geologische Kaart: type 1 (bron: geopunt.be). ..... 39
Figuur 30 Uitsnede uit de Ferrariskaart met aanduiding van het plangebied (bron: geopunt.be). ..... 40
Figuur 31 Uitsnede uit de Atlas der Buurtwegen met aanduiding van het plangebied (bron: geopunt.be). ..... 41
Figuur 32 Uitsnede uit de kaart van Popp met aanduiding van het plangebied (bron: geopunt.be). .. 41
Figuur 33 Uitsnede uit de kaart van Vandermaelen met aanduiding van het plangebied (bron: geopunt.be). ..... 42
Figuur 34 Uitsnede uit de topografische kaart van 1863 met aanduiding van het plangebied (bron: Cartesius; NGI). ..... 42
Figuur 35 Uitsnede uit de topografische kaart van 1892 met aanduiding van het plangebied (bron: Cartesius; NGI). ..... 43
Figuur 36 Uitsnede uit de topografische kaart van 1903 met aanduiding van het plangebied (bron: Cartesius; NGI). ..... 43
Figuur 37 Uitsnede uit de topografische kaart van 1951 met aanduiding van het plangebied (bron: Cartesius; NGI). ..... 44
Figuur 38 Zicht op het plangebied op de luchtfoto van 1971 (bron: geopunt.be). ..... 44
Figuur 39 Zicht op het plangebied op de luchtfoto van 1979-1990 (bron: geopunt.be). ..... 45
Figuur 40 Zicht op het plangebied op de luchtfoto van 2000-2003 (bron: geopunt.be). ..... 45
Figuur 41 Uitsnede uit de Centrale Archeologische Inventaris ter hoogte van het plangebied (bron: CAI, geopunt.be). ..... 46
Figuur 42 Overzichtsplan van de opgraving aan de Bergstraat te Haasdonk (bron: Baetens et al. 2014, 30). ..... 48
Figuur 43 Uitsnede uit de bodemkaart ter hoogte van de opgravingszone (bron: geopunt.be). ..... 53
Figuur 44 Opgravingszone met aanduiding van het referentieprofiel, geprojecteerd op het GRB (bron: geopunt.be). ..... 53
Figuur 45 TAW-hoogtes van het maaiveldniveau (zwart) en het archeologisch vlakniveau (blauw), geprojecteerd op het GRB (bron: geopunt.be). ..... 54
Figuur 46 Profiel 1 in het noordwesten van de opgravingszone. ..... 54
Figuur 47 Profiel 2 in het noordoosten van de opgravingszone. ..... 55
Figuur 48 Profiel 3 in het zuidoosten van de opgravingszone. ..... 55
Figuur 49 Profiel 4 in het zuidwesten van de opgravingszone. ..... 56
Figuur 50 Profiel 5, centraal in de opgravingszone. ..... 56
Figuur 51 Bodemprofiel (WP7PR1) uit het proefsleuvenonderzoek aan de Bergstraat te Haasdonk met Ap1-Ap2-C profiel (bron: Reyns, Van der Kelen, Van Celst 2013, 15, fig. 8). ..... 57
Figuur 52 Bodemprofiel (WP3PR2) uit het proefsleuvenonderzoek aan de Bergstraat te Haasdonk met restanten van een podzolprofiel in een natuurlijke depressie (bron: Reyns, Van der Kelen, Van Celst 2013, 15, fig. 9). ..... 57
Figuur 53 Allesporenkaart, geprojecteerd op het GRB (bron: geopunt.be). ..... 58
Figuur 54 Allesporenkaart met periodisering, geprojecteerd op het GRB (bron: geopunt.be). ..... 59
Figuur 55 Greppel S1 wordt in werkput 1 oversneden door greppel S2. ..... 60
Figuur 56 Coupe CP1 op greppel S1 in werkput 1. ..... 61
Figuur 57 Coupe CP2 op greppel S1 in werkput 1. ..... 61
Figuur 58 Greppel S112 wordt in werkput 2 oversneden door greppel S111. ..... 62

Figuur 59 Coupe op greppel S112 in werkput 2. ..... 62
Figuur 60 Vlakfoto van greppel S413 in werkput 4. ..... 63
Figuur 61 Greppel S413 oversnijdt kuil S414 in werkput 4. ..... 63
Figuur 62 Coupe op kuil S414 die oversneden wordt door greppel S413 in werkput 4. ..... 64
Figuur 63 Allesporenkaart met aanduiding van de structuren, geprojecteerd op het GRB (bron: geopunt.be). ..... 65
Figuur 64 Detail van de allesporenkaart ter hoogte van structuren 2 en 3, geprojecteerd op het GRB (bron: geopunt.be). ..... 67
Figuur 65 Grafische weergave van structuur 2 in vlak en in coupe. ..... 67
Figuur 66 Zicht op structuur 2 in werkput 2. ..... 68
Figuur 67 Coupe op de paalkuil van hoekpaal S158 uit structuur 2. ..... 68
Figuur 68 Coupe op de paalkuil van centrale middenstaander S167 uit structuur 2. ..... 69
Figuur 69 Coupe op de paalkuil van de oostelijke middenstaander S179 uit structuur 2. ..... 69
Figuur 70 Coupe op de paalkuil van de noordelijke wandpaal S205 uit structuur 2. ..... 70
Figuur 71 Detail van de allesporenkaart ter hoogte van structuur 4, geprojecteerd op het GRB (bron: geopunt.be). ..... 71
Figuur 72 Grafische weergave van structuur 4 in vlak en in coupe. ..... 71
Figuur 73 Zicht op structuur 4 in werkput 3. ..... 72
Figuur 74 Coupe op paalkuil S222 van structuur 4. ..... 72
Figuur 75 Coupe op paalkuil S337 van structuur 4. ..... 73
Figuur 76 Coupe op paalkuil S342 van structuur 4. ..... 73
Figuur 77 Detail van de allesporenkaart ter hoogte van structuur 1, geprojecteerd op het GRB (bron: geopunt.be). ..... 75
Figuur 78 Grafische weergave van structuur 1 in vlak en in coupe. ..... 75
Figuur 79 Zicht op structuur 1 in werkput 2. ..... 76
Figuur 80 Coupe op paalkuil S125 van structuur 1. ..... 76
Figuur 81 Coupe op paalkuil S127 van structuur 1. ..... 77
Figuur 82 Coupe op paalkuil S129 van structuur 1. ..... 77
Figuur 83 Coupe op paalkuil S132 van structuur 1. ..... 78
Figuur 84 Gebouwplattegrond Hp41-1, aangetroffen tijdens archeologisch onderzoek aan de Biestraat te Melsele (bron: Alma et al. 2013, 100, fig. 5.23). ..... 78
Figuur 85 Detail van de allesporenkaart ter hoogte van structuur 5, geprojecteerd op het GRB (bron: geopunt.be). ..... 82
Figuur 86 Grafische weergave van structuur 5 in vlak en in coupe. ..... 83
Figuur 87 Zicht op structuur 5 in werkput 3. ..... 83
Figuur 88 Coupe op paalkuil S226 in de noordelijke lange zijde van structuur 5. ..... 84
Figuur 89 Coupe op paalkuil S304 in de noordelijke zijde van d-structuur 5. ..... 84
Figuur 90 Coupe op paalkuil S312 en potstal S300 in de oostelijke zijde van structuur 5. ..... 85
Figuur 91 Coupe op paalkuil S327 en potstal S224 in de westelijke zijde van structuur 5. ..... 85
Figuur 92 Coupe op paalkuil S329 van de noordwestelijke hoekpaal van structuur 5. ..... 86
Figuur 93 Coupe op het noordoostelijke kwadrant van potstal S224. ..... 87
Figuur 94 Coupe op het zuidoostelijke kwadrant van potstal S224. ..... 87
Figuur 95 Coupe op het zuidwestelijke kwadrant van potstal S224. ..... 88
Figuur 96 Coupe op het noordoostelijke kwadrant van potstal S224. ..... 88
Figuur 97 Lengtedoorsnede op potstal S224. ..... 89

Figuur 98 Coupe op het noordoostelijke kwadrant van potstal S300. ..... 89
Figuur 99 Coupe op het zuidoostelijke kwadrant van potstal S300. ..... 90
Figuur 100 Coupe op het noordwestelijke kwadrant van potstal S300. ..... 90
Figuur 101 Coupe op het zuidwestelijke kwadrant van potstal S300. ..... 91
Figuur 102 Lengtedoorsnede op potstal S300. ..... 91
Figuur 103 Grafische weergave van de W-O en N-Z coupe op potstal S224 van structuur 5. ..... 92
Figuur 104 Grafische weergave van de W-O en N-Z coupe op potstal S300 van structuur 5. ..... 92
Figuur 105 Detailplan van structuur 3.6 uit de opgraving aan de Reepstraat te Sint-Gillis-Waas (bron: Vander Cruyssen, Moens 2020, 55, plan 23). ..... 93
Figuur 106 Detail van de allesporenkaart ter hoogte van structuur 6, geprojecteerd op het GRB (bron: geopunt.be). ..... 95
Figuur 107 Grafische weergave van structuur 6 in vlak en in coupe. ..... 95
Figuur 108 Zicht op de westelijke potstal en paalkuilen van structuur 6. ..... 96
Figuur 109 Coupe op paalkuil S262 en potstal S263/S423 in het westen van structuur 6. ..... 96
Figuur 110 Coupe op het zuidwestelijke kwadrant van potstal S263/S423 en op paalkuil S418. ..... 97
Figuur 111 Lengtedoorsnede op potstal S263/S423. ..... 97
Figuur 112 Grafische weergave van de W-O en N-Z coupe op potstal S263/S423 van structuur 6. ..... 97
Figuur 113 Grafische weergave van structuur 3 in vlak en in coupe. ..... 98
Figuur 114 Zicht op structuur 3 in werkput 2. ..... 99
Figuur 115 Coupe op paalkuil S188 van structuur 3. ..... 99
Figuur 116 Coupe op paalkuil S189 van structuur 3. ..... 100
Figuur 117 Coupe op paalkuil S190 van structuur 3. ..... 100
Figuur 118 Detail van de allesporenkaart ter hoogte van structuur 7, geprojecteerd op het GRB (bron: geopunt.be). ..... 101
Figuur 119 Grafische weergave van structuur 7 in vlak en in coupe. ..... 102
Figuur 120 Vlakfoto van paalkuil S272 van structuur 7. ..... 102
Figuur 121 Coupe op paalkuil S272 van structuur 7. ..... 103
Figuur 122 Vlakfoto van paalkuil S273 van structuur 7. ..... 103
Figuur 123 Coupe op paalkuil S273 van structuur 7. ..... 104
Figuur 124 Vlakfoto van paalkuilen S275 en S276 van structuur 7. ..... 104
Figuur 125 Coupe op paalkuil S275 van structuur 7. ..... 105
Figuur 126 Detail van de allesporenkaart ter hoogte van structuur 8, geprojecteerd op het GRB (bron: geopunt.be). ..... 106
Figuur 127 Grafische weergave van structuur 8 in vlak en in coupe. ..... 106
Figuur 128 Zicht op structuur 8 in werkput 4. ..... 107
Figuur 129 Zicht op structuur 8 in werkput 4 na coupe. ..... 107
Figuur 130 Vlakfoto van kuil S192 in werkput 2. ..... 108
Figuur 131 Coupe op kuil S192. ..... 109
Figuur 132 Grafische weergave van kuil S192 in vlak en in coupe. ..... 109
Figuur 133 Detail van de allesporenkaart ter hoogte van waterput S4, geprojecteerd op het GRB (bron: geopunt.be). ..... 111
Figuur 134 Vlakfoto van waterput S4 in werkput 1. ..... 112
Figuur 135 Coupe op waterput S4 vanaf vlak 1. ..... 112
Figuur 136 Zicht op vlak 2 (ca. -110cm) van waterput S4. ..... 113
Figuur 137 Coupe op waterput S4 vanaf vlak 2. ..... 113

Figuur 138 Coupe op waterput S4 vanaf vlak 2 na het verwijderen van de buitenste, verticale planken. ..... 114
Figuur 139 Coupe op waterput S4 vanaf vlak 2 na het verwijderen van de rij horizontale planken. . 114
Figuur 140 Coupe op waterput S4 vanaf vlak 2 na het verwijderen van de binnenste rij verticale planken. ..... 115
Figuur 141 Coupe op waterput S4 vanaf vlak 2 na het verwijderen van de planken vooraan. ..... 115
Figuur 142 Grafische weergave van de coupe op waterput S4. ..... 116
Figuur 143 Detail van de allesporenkaart ter hoogte van waterput S36, geprojecteerd op het GRB (bron: geopunt.be). ..... 117
Figuur 144 Vlakfoto (vlak 1) van waterput S36. ..... 118
Figuur 145 Coupe op waterput S36 vanaf vlak 1. ..... 118
Figuur 146 Vlechtwerkbeschoeiing van waterput S36. ..... 119
Figuur 147 Grafische weergave van de coupe op waterput S36. ..... 119
Figuur 148 Vlakfoto van greppel S2 in werkput 1. ..... 121
Figuur 149 Coupe op greppel S2 in werkput 1. ..... 122
Figuur 150 Vlakfoto van greppel S5 in werkput 1. ..... 122
Figuur 151 Coupe op greppel S5 in werkput 1. ..... 123
Figuur 152 Vlakfoto van greppel S34 in werkput 1. ..... 123
Figuur 153 Coupe op greppel S34 in werkput 1. ..... 124
Figuur 154 Vlakfoto van greppel S54 in werkput 1. ..... 125
Figuur 155 Coupe op greppel S54 in werkput 1. ..... 125
Figuur 156 Greppel S54 wordt in werkput 2 oversneden door greppel S51 en een recente verstoring. ..... 126
Figuur 157 Coupe op greppel S148 in werkput 2. ..... 126
Figuur 158 Greppel S111 oversnijdt greppel S112 in werkput 2. ..... 127
Figuur 159 Coupe op greppel S111 in werkput 2. ..... 127
Figuur 160 Vlakfoto van paalkuil S114 gelegen langsheen greppels S111 en S112 in werkput 2. ..... 128
Figuur 161 Coupe op paalkuil S114 in werkput 2. ..... 128
Figuur 162 Vlakfoto van paalkuil S115 gelegen langsheen greppel S112 in werkput 2. ..... 129
Figuur 163 Coupe op paalkuil S115 in werkput 2. ..... 129
Figuur 164 Vlakfoto van greppel S52 in werkput 1. ..... 130
Figuur 165 Coupe op greppel S52 en paalkuil S53 in werkput 1. ..... 131
Figuur 166 Greppel S151 oversnijdt greppel S148 in werkput 2. ..... 131
Figuur 167 Coupe op greppel S151 in werkput 2. ..... 132
Figuur 168 Vlakfoto van kuil S6 in werkput 1. ..... 133
Figuur 169 Coupe op kuil S6 in werkput 1. ..... 133
Figuur 170 Zicht op kuil S6 en kuil S94 in werkput 1. ..... 134
Figuur 171 Coupe op kuil S94 in werkput 1. ..... 135
Figuur 172 Vlakfoto van kuil S236 in werkput 3. ..... 135
Figuur 173 Coupe op kuil S236 in werkput 3. ..... 135
Figuur 174 Fragmenten handgevormd aardewerk van een versierde kom uit greppel S1/S112/S413 (inventarisnummer 111). ..... 138
Figuur 175 Grafische weergave van de kom uit greppel S1/S112/S413 (inventarisnummer 111). ..... 139
Figuur 176 Fragmenten handgevormd aardewerk uit greppel S1/S112/S413 (inventarisnummer 29). ..... 139

Figuur 177 Amfoorfragmenten met BAT AM 1 baksel uit potstal S224 (inventarisnummer 18). ..... 140
Figuur 178 Amfoorfragmenten met BAT AM 1 baksel uit potstal S263/S423 (inventarisnummer 3). 141
Figuur 179 Amfoorfragmenten met Noord-Gallisch baksel van een amfoor van het type Gauloise 13 of 14 uit potstal S263/ S423 (inventarisnummer 4). ..... 141
Figuur 180 Amfoorfragmenten met BAT AM 1 baksel uit greppel S5 (inventarisnummer 32). ..... 142
Figuur 181 Fragmenten van minstens twee verschillende dolia uit potstal S224 (inventarisnummer 16). ..... 143
Figuur 182 Randfragment van een dolium uit paalkuil S27 (inventarisnummer 35). ..... 143
Figuur 183 Rand- en wandfragment van twee verschillende dolia uit paalkuil S127 van structuur 1 (inventarisnummer 43). ..... 144
Figuur 184 Doliumfragmenten uit greppel S234 (inventarisnummer 68). ..... 145
Figuur 185 Grafische weergave van enkele randfragmenten van dolia (inventarinummers 16, 43 en 68). ..... 145
Figuur 186 Fragmenten Eifelwaar uit potstal S300 (links) greppel S234 (centraal boven en rechtsonder), en greppel S425 (rechtsboven) (inventarisnummers 11, 68 en 100). ..... 146
Figuur 187 Fragmenten geverfd witbakkend aardewerk uit potstal S300 (links en centraal boven), paalkuil S302 (centraal onder) en kuil S192 (rechts) (inventarisnummers 10, 23, 75 en 112). ..... 147
Figuur 188 Randfragment handgevormd aardewerk van een pot van het type De Clercq P2 uit potstal S263/S423 (inventarisnummer 4). ..... 148
Figuur 189 Randfragment handgevormd aardewerk van een pot van het type De Clercq P3 uit paalkuil S215 van structuur 2 (inventarisnummer 58). ..... 148
Figuur 190 Fragmenten handgevormd aardewerk uit kuil S192 (inventarisnummer 102). ..... 149
Figuur 191 Fragmenten handgevormd aardewerk van een pot van het type De Clercq P2 uit waterput S4 (inventarisnummer 108). ..... 149
Figuur 192 Fragmenten handgevormd aardewerk van een pot van het type De Clercq P3 uit S218 (inventarisnummer 110). ..... 150
Figuur 193 Grafische weergave van enkele rand- en bodemfragmenten van potten handgevormd aardewerk van het type De Clercq P2 en P3 (inventarisnummers 4, 58, 108 en 110). ..... 150
Figuur 194 Fragmenten van een bord in low lands ware uit potstal S263/S423 (inventarisnummer 2). ..... 152
Figuur 195 Fragmenten van een pot van het type Holwerda 140-142 in low lands ware uit potstal S263/S423 (inventarisnummer 3). ..... 152
Figuur 196 Fragmenten van een pot (type Holwerda 140-142) en beker (?) in low lands ware uit potstal S300 (inventarisnummer 6). ..... 153
Figuur 197 Fragmenten van een pot van het type Niederbieber 87 en versierde wandscherf in low lands ware uit potstal S300 (inventarisnummer 11). ..... 153
Figuur 198 Rand- en bodemfragmenten low lands ware van minstens twee verschillende individuen waaronder een pot van het type Niederbieber 87 uit potstal S224 (inventarisnummer 14). ..... 154
Figuur 199 Rand- en bodemfragment van een pot van het type Holwerda 140-142 in low lands ware uit paalkuil S226 van structuur 5 (inventarisnummer 62). ..... 154
Figuur 200 Rand- en wandfragment low lands ware van een pot naar het type Niederbieber 89, versierd met een onregelmatige rij van spatelindrukken op de schouder uit greppel S234 (inventarisnummer 68). ..... 155
Figuur 201 Randfragment van een beker in terra nigra-achtige low lands ware uit waterput S4 (inventarisnummer 103). ..... 155

Figuur 202 Bodemfragmenten terra nigra-achtige low lands ware uit waterput S4 (inventarisnummer 108)..... 156
Figuur 203 Grafische weergave van enkele rand- en bodemfragmenten grijsbakkende low lands ware. ..... 156
Figuur 204 Randfragment van een pot van het type Holwerda 140-142 uit potstal S263/S423 (inventarisnummer 2)..... 157
Figuur 205 Fragmenten van een regionale transportamfoor en een pot van het type Holwerda 140-142 in low lands ware met oranje baksel en grijze kern uit potstal S263/S423 (inventarisnummer 3). ..... 158
Figuur 206 Fragmenten van onder meer een kruik en een regionale transportamfoor in low lands ware met oranje baksel en grijze kern uit potstal S300 (inventarisnummer 11)..... 158
Figuur 207 Fragmenten van een regionale transportamfoor in low lands ware met oranje baksel en grijze kern uit potstal S224 (inventarisnummer 13)..... 159
Figuur 208 Fragmenten van een regionale transportamfoor van het type Vanvinckenroye 446 in low lands ware met oranje baksel en grijze kern uit greppel S148 (inventarisnummer 46). ..... 159
Figuur 209 Randfragmenten van een pot van het type Holwerda 139 in low lands ware met oranje baksel en grijze kern uit paalkuil S222 van structuur 4 (inventarisnummer 67)..... 160
Figuur 210 Grafische weergave van enkele randen van een pot, twee regionale transportamforen en een kruik in low lands ware met oranje baksel met grijze kern..... 160
Figuur 211 Fragmenten van een regionale transportamfoor in low lands ware met oranje baksel uit potstal S263/S423 (inventarisnummer 1). ..... 161
Figuur 212 Grafische weergave van de rand van een regionale transportamfoor uit potstal S263/S423 (inventarisnummer 1)..... 162
Figuur 213 Fragmenten Maaslands aardewerk uit potstal S300 (inventarisnummers 6, 7 en 10)..... 162
Figuur 214 Randfragment van een pot van het type Niederbieber 89 in Maaslands aardewerk uit potstal S300 (inventarisnummer 7)..... 163
Figuur 215 Buiten- en binnenzijde van een bodemfragment van een mortarium in Maaslands aardewerk uit potstal S300 (inventarisnummer 11). ..... 163
Figuur 216 Bodem- en wandfragmenten Maaslands aardewerk uit potstal S300 (inventarisnummer 11)..... 164
Figuur 217 Fragmenten van een mortarium van het type Vanvinckenroye 1991.350 in Bavay-waar uit potstal S300 (inventarisnummer 8)..... 165
Figuur 218 Zijaanzicht van het randfragment van een mortarium van het type Vanvinckenroye 1991.350 in Bavay-waar uit potstal S300 (inventarisnummer 8)..... 165
Figuur 219 Randfragment van een mortarium van het type Vanvinkenroye 1991.350 in Bavay-waar uit greppel S234 (inventarisnummer 68). ..... 166
Figuur 220 Zijaanzicht van het randfragment van een mortarium van het type Vanvinckenroye 1991.351 in Bavay-waar uit greppel S234 (inventarisnummer 68)..... 166
Figuur 221 Randfragmenten van een mortarium van het type Vanvinckenroye 1991.351 in Bavay-waar uit potstal S224 (inventarisnummer 12). ..... 167
Figuur 222 Randfragment van een mortarium van het type Vanvinckenroye 1991.352 in Bavay-waar uit potstal S263/S423 (inventarisnummer 2)..... 167
Figuur 223 Zijaanzicht van het randfragment van een mortarium van het type Vanvinckenroye 1991.352 in Bavay-waar uit potstal S263/S423 (inventarisnummer 2). ..... 168

Figuur 224 Grafische weergave van enkele randfragmenten van mortaria in Bavay-waar (inventarisnummers 2, 8, 12, 16 en 68). ..... 168
Figuur 225 Fragmenten van een kruik van het type Vanvinkenroye 1991.410-412 in zeepwaar uit greppel S234 (inventarisnummer 68)..... 169
Figuur 226 Grafische weergave van de fragmenten van een kruik van het type Vanvinkenroye 1991.410-412 in zeepwaar uit greppel S234 (inventarisnummer 68). ..... 169
Figuur 227 Fragmenten van een pot met tronconische hals en afgeplatte rand in Noord-Menapische, reducerende waar uit potstal S263/S423 (inventarisnummer 4). ..... 171
Figuur 228 Enkele fragmenten Noord-Menapische, reducerende waar uit potstal S300 waaronder enkele randfragmenten van een bord en een mogelijke beker (inventarisnummer 11). ..... 171
Figuur 229 Randfragment van een mogelijke beker in Noord-Menapische, reducerende waar uit potstal S224 (inventarisnummer 18)..... 172
Figuur 230 Fragmenten van een beker of kom met S-vormig profiel en spitse rand in Noord-Menapische, reducerende waar uit paalkuil S209 van structuur 2 (inventarisnummer 57). ..... 172
Figuur 231 Fragmenten van een beker in Noord-Menapische, reducerende waar uit greppel S424 (inventarisnummer 99). Imitatie van een beker in terra nigra van het type Deru P55.2. ..... 173
Figuur 232 Grafische weergave van enkele potten, bekers en een bord in Noord-Menapische, reducerende waar (inventarisnummers 4, 11, 18 en 99)..... 173
Figuur 233 Fragmenten handgevormde, Noord-Menapische, reducerende waar uit kuil S192 (inventarisnummer 102)..... 174
Figuur 234 Pompejaans rood aardewerk uit paalkuil S27 (inventarisnummer 35). ..... 175
Figuur 235 Fragmenten Rijnlands aardewerk uit potstal S300 (linksonder), paalkuil S328 (centraal boven) en kuil S192 (linksonder) (inventarisnummers 23, 89 en 102). ..... 176
Figuur 236 Secundair verbrand randfragment van een bord in terra nigra uit potstal S300 (inventarisnummer 8)..... 177
Figuur 237 Enkele fragmenten terra nigra uit potstal S224 (inventarisnummers 18 en 27). ..... 177
Figuur 238 Wand- en halsfragmenten van een beker in terra nigra uit potstal S224 (inventarisnummer 27)..... 178
Figuur 239 Randfragment van een beker in terra nigra uit paalkuil S127 van structuur 1 (inventarisnummer 43)..... 178
Figuur 240 Secundair verbrand randfragment van een bord in terra nigra uit kuil S219 (inventarisnummer 59)..... 179
Figuur 241 Grafische weergave van enkele rand- en bodemfragmenten terra nigra (inventarisnummers 11, 27 en 43). ..... 179
Figuur 242 Fragmenten terra sigillata uit potstal S263/S423 (inventarisnummer 19). ..... 180
Figuur 243 Buiten- en binnenzijde van een mortarium in terra sigillata van het type Dragendorff 45 uit greppel S424 (inventarisnummer 20). ..... 181
Figuur 244 Fragmenten van een beker in terra sigillata van het type Dragendorff 33 met deels bewaarde bodemstempel uit potstal S224 (inventarisnummer 24). ..... 181
Figuur 245 Rand- en bodemfragment terra sigillata uit potstal S224 (inventarisnummers 25 en 26). ..... 182
Figuur 246 Randfragment van een bord in terra sigillata uit greppel S425 (inventarisnummer 115).182
Figuur 247 Grafische weergave van enkele rand- en bodemfragmenten terra sigillata (inventarisnummers 19, 20, 22, 24, 25, 26 en 115). ..... 183
Figuur 248 Zoutcontainerfragmenten uit greppel S234 (inventarisnummer 68). ..... 184

Figuur 249 Zoutcntainerfragmenten uit paalkuil S302 van structuur 5 (inventarisnummer 75). ..... 184
Figuur 250 Fragmenten rood geglazuurd aardewerk uit greppel S151 (links) en schuttersput S236 (rechts) (inventarisnummers 45 en 69). ..... 185
Figuur 251 Fragmenten dierlijk bot uit greppel S5 (inventarisnummer 119). ..... 186
Figuur 252 Selectie van tegulafragmenten uit potstal S224 (inventarisnummer 150). ..... 187
Figuur 253 Selectie van tegulafragmenten uit potstal S423 (inventarisnummer 152). ..... 188
Figuur 254 Tegulafragment uit potstal S423 (inventarisnummer 182). ..... 188
Figuur 255 Houten planken uit de beschoeiing van waterput S4 (inventarisnummer 189). ..... 189
Figuur 256 Houten planken uit de beschoeiing van waterput S4 (inventarisnummer 189). ..... 190
Figuur 257 Houten planken uit de beschoeiing van waterput S4 (inventarisnummer 189). ..... 190
Figuur 258 IJzeren object uit paalkuil S27 (inventarisnummer 116). ..... 191
Figuur 259 Losse metaalvondst uit het teelaardepakket na conservatie (inventarisnummer 184) (bron: Cools 2022). ..... 192
Figuur 260 Voor- en keerzijde van de munt uit S159 na conservatie (inventarisnummer 185) (bron: Cools 2022). ..... 192
Figuur 261 Voor- en keerzijde van de munt uit S263/S423 na conservatie (inventarisnummer 186) (bron: Cools 2022). ..... 193
Figuur 262 Residuele kernrandkling uit potstal S224 (inventarisnummer 121). ..... 194
Figuur 263 Geweerkei uit schuttersput S6 (inventarisnummer 34). ..... 195
Figuur 264 Fragment van een wetsteen uit paalkuil S222 van structuur 4 (inventarisnummer 120). 195
Figuur 265 Fragmenten van een zalfplaatje uit paalkuil S302 van structuur 5 (inventarisnummer 122). ..... 196
Figuur 266 Maalsteenfragment uit paalkuil S215 van structuur 2 (inventarisnummer 130). ..... 196
Figuur 267 Maalsteenfragment uit potstal SS263/S423 (inventarisnummer 131). ..... 197
Figuur 268 Maalsteenfragment uit potstal SS263/S423 (inventarisnummer 180). ..... 197
Figuur 269 Maalsteenfragment uit potstal SS263/S423 (inventarisnummer 181). ..... 198
Figuur 270 Fragment van een pijpensteeltje uit schuttersput S6 (inventarisnummer 34). ..... 199
Figuur 271 Voor- en keerzijde van de munt uit S159 na conservatie (inventarisnummer 185) (bron: Cools 2022). ..... 203
Figuur 272 Voor- en keerzijde van de munt uit S263/S423 na conservatie (inventarisnummer 186) (bron: Cools 2022). ..... 204
Figuur 273 Losse metaalvondst uit het teelaardepakket na conservatie (inventarisnummer 184) (bron: Cools 2022). ..... 204

## 3.12. Tabellenlijst

Tabel 1 Overzicht van de vondstcategorieën in aantallen en gewicht. ..... 24
Tabel 2 Overzicht van de ingezamelde stalen. ..... 25
Tabel 3 Detail van de ingezamelde stalen met aanduiding van de stalen die geselecteerd werden voor natuurwetenschappelijk onderzoek (grijs). ..... 26
Tabel 4 Aantallen per wetenschappelijk onderzoek. ..... 26
Tabel 5 Zicht op de aangetroffen spoorcategorieën en hun aantallen. ..... 27
Tabel 6 Overzicht van de vondstcategorieën in aantallen en gewicht. ..... 136
Tabel 7 Overzicht van de ingezamelde stalen. ..... 136
Tabel 8 Overzicht van het aardewerk uit de metaaltijden in aantallen, gewichten en percentages. 137
Tabel 9 Overzicht van het Romeins aardewerk in aantallen, gewichten en percentages. ..... 137
Tabel 10 Overzicht van het postmiddeleeuws aardewerk in aantallen, gewichten en percentages.. 138
Tabel 11 Resultaten van het palynologisch assessment (bron: Allemeersch, Storme 2023, 8, tabel 3). ..... 200
Tabel 12 Resultaten van het macrobotanisch assessment (bron: Allemeersch, Storme 2023, 8, tabel 4). ..... 201
Tabel 13 Samenvatting van de resultaten van het dendrochronologisch onderzoek (bron: van Daalen 2023, 1). ..... 202

# 4. Bewaring en deponering

Na afronding van een archeologische opgraving is het belangrijk dat het archeologische ensemble, d.i. het geheel van de materiële resten en het opgravingsarchief, als één geheel bewaard blijft volgens het actiefbehoudsbeginsel, zoals ook in het Verdrag van Valletta (artikel 4, paragrafen 2 en 3) wordt bepaald. Zakelijkrechthouders van een archeologisch ensemble moeten het ensemble als één geheel bewaren en in goede staat behouden. Conform het actiefbehoudsbeginsel moeten de zakelijkrechthouders mogelijke nadelige gevolgen ten aanzien van het ensemble voorkomen door de gepaste voorzorgsmaatregelen te nemen. Voorts moeten de zakelijkrechthouders het ensemble voor onderzoek en ontsluiting beschikbaar houden. Een zakelijkrechthouder kan zich aan de opgesomde plichten onttrekken, door schenking of bruikleen aan een erkend onroerenderfgoeddepot.

Het vondstmateriaal werd door Acke & Bracke bv in functie van opmaak van het eindverslag gewassen, gedroogd, verpakt en gestabiliseerd voor deponering. Na de afronding van het eindverslag wordt het ensemble overgedragen aan de initiatiefnemer.

# 5. Bijlagen

## 5.1. Lijst plannen en kaarten

## 5.2. Tekeningenlijst

## 5.3. Fotolijst

## 5.4. Sporenlijst

## 5.5. Vondstenlijst

## 5.6. Stalenlijst

## 5.7. Skeletformulieren

Niet van toepassing

## 5.8. Conservatierapport

## 5.9. Resultaten aardkundige en natuurwetenschappelijke analyses

## 5.10. Referentieprofiel

## 5.11. Dagrapporten

## 5.12. Veldtekeningen

Plannenlijst

2021J240 Archeologische opgraving Haasdonk Bunderhof

| Plannr. | Onderwerp/ type | Schaal | Analoog/ digitaal | Datum | Werkput | Sector | Vak | Vlak |
|---|---|---|---|---|---|---|---|---|
| 001 | Topografische kaart | 1:25.000 | digitaal | 17/06/2022 | / | / | / | / |
| 002 | Topografische kaart detail | 1:2.500 | digitaal | 17/06/2022 | / | / | / | / |
| 003 | Kadaster | 1:1.200 | digitaal | 17/06/2022 | / | / | / | / |
| 004 | Orthofoto 2021 | 1:1.500 | digitaal | 17/06/2022 | / | / | / | / |
| 005 | Werkputtenplan | 1:800 | digitaal | 20/06/2022 | 1-4 | / | / | / |
| 006 | Allesporenkaart | 1:700 | digitaal | 20/06/2022 | 1-4 | / | / | 1 |
| 007 | Bodemgebruikskaart | 1:2.500 | digitaal | 20/06/2022 | / | / | / | / |
| 008 | DHM | 1:50.000 | digitaal | 20/06/2022 | / | / | / | / |
| 009 | DHM detail | 1:1.500 | digitaal | 20/06/2022 | / | / | / | / |
| 010 | Potentiële bodemerosiekaart | 1:2.500 | digitaal | 20/06/2022 | / | / | / | / |
| 011 | Tertiair geologische kaart | 1:25.000 | digitaal | 21/06/2022 | / | / | / | / |
| 012 | Quartair geologische kaart | 1:25.000 | digitaal | 21/06/2022 | / | / | / | / |
| 013 | Ferrariskaart | 1:5.000 | digitaal | 21/06/2022 | / | / | / | / |
| 014 | Atlas der Buurtwegen | 1:5.000 | digitaal | 21/06/2022 | / | / | / | / |
| 015 | Kaart van Popp | 1:5.000 | digitaal | 21/06/2022 | / | / | / | / |
| 016 | Kaart van Vandermaelen | 1:5.000 | digitaal | 21/06/2022 | / | / | / | / |
| 017 | Topografische kaart (1863) | 1:4.000 | digitaal | 21/06/2022 | / | / | / | / |
| 018 | Topografische kaart (1892) | 1:4.000 | digitaal | 21/06/2022 | / | / | / | / |
| 019 | Topografische kaart (1903) | 1:4.000 | digitaal | 21/06/2022 | / | / | / | / |
| 020 | Topografische kaart (1951) | 1:4.000 | digitaal | 21/06/2022 | / | / | / | / |
| 021 | Orthofoto 1971 | 1:4.000 | digitaal | 21/06/2022 | / | / | / | / |
| 022 | Orthofoto 1979-1990 | 1:4.000 | digitaal | 21/06/2022 | / | / | / | / |
| 023 | Orthofoto 2000-2003 | 1:4.000 | digitaal | 21/06/2022 | / | / | / | / |
| 024 | CAI | 1:12.500 | digitaal | 21/06/2022 | / | / | / | / |
| 025 | Bodemkaart | 1:2.500 | digitaal | 22/06/2022 | / | / | / | / |
| 026 | Profielen | 1:700 | digitaal | 22/06/2022 | 1-4 | / | / | / |
| 027 | Hoogteplan | 1:700 | digitaal | 22/06/2022 | 1-4 | / | / | 0-1 |
| 028 | Allesporenkaart | 1:700 | digitaal | 22/06/2022 | 1-4 | / | / | 1 |
| 029 | Allesporenkaart structuren | 1:700 | digitaal | 22/06/2022 | 1-4 | / | / | 1 |
| 030 | Detail allesporenkaart: structuur 1 | 1:75 | digitaal | 22/06/2022 | 2 | / | / | 1 |
| 031 | Detail allesporenkaart: structuur 2 en 3 | 1:100 | digitaal | 22/06/2022 | 2 | / | / | 1 |
| 032 | Detail allesporenkaart: structuur 4 | 1:100 | digitaal | 22/06/2022 | 3 | / | / | 1 |
| 033 | Detail allesporenkaart: structuur 5 | 1:150 | digitaal | 22/06/2022 | 3 | / | / | 1 |
| 034 | Detail allesporenkaart: structuur 6 | 1::100 | digitaal | 22/06/2022 | 4 | / | / | 1 |
| 035 | Detail allesporenkaart: structuur 7 | 1:50 | digitaal | 22/06/2022 | 3 | / | / | 1 |
| 036 | Detail allesporenkaart: structuur 8 | 1:40 | digitaal | 22/06/2022 | 4 | / | / | 1 |
| 037 | Detail allesporenkaart: waterput S4 | 1:75 | digitaal | 22/06/2022 | 1 | / | / | 1 |
| 038 | Detail allesporenkaart: waterput S36 | 1:75 | digitaal | 22/06/2022 | 1 | / | / | 1 |
| 039 | Allesporenkaart periodes | 1:700 | digitaal | 09/08/2023 | 1-4 | / | / | 1 |

Tekeningenlijst

2021J240 Archeologische opgraving Haasdonk Bunderhof

| Tekeningnr | Type (coupe, profiel, vondst of aanzicht) | Schaal | Analoog/ digitaal | Datum | Werkput | Sector | Vak | Vlak | Onderwerp | Spoornr | Coupe (x, y) | Vondstnr | Profielnr | Profiel (x, y) |
|---|---|---|---|---|---|---|---|---|---|---|---|---|---|---|
| AW1 | vondst | 1:1 | analoog | 5/10/2022 | / | / | / | / | aardewerktekeningen (blz. 1/8) | S423 | / | 1, 2, 3 | / | / |
| AW2 | vondst | 1:1 | analoog | 5/10/2022 | / | / | / | / | aardewerktekeningen (blz. 2/8) | S57, S224, S226, S302, S423 | / | 4, 27, 57, 62, 75 | / | / |
| AW3 | vondst | 1:1 | analoog | 5/10/2022 | / | / | / | / | aardewerktekeningen (blz. 3/8) | S300 | / | 6, 7, 8, 11 | / | / |
| AW4 | vondst | 1:1 | analoog | 5/10/2022 | / | / | / | / | aardewerktekeningen (blz. 4/8) | S224 | / | 12, 13, 14, 15, 16, 18 | / | / |
| AW5 | vondst | 1:1 | analoog | 7/10/2022 | / | / | / | / | aardewerktekeningen (blz. 5/8) | S1, S4, S218, S224, S300, S423, S425 | / | 19, 20, 22, 24, 25, 26, 103, 110, 111, 115 | / | / |
| AW6 | vondst | 1:1 | analoog | 6/10/2022 | / | / | / | / | aardewerktekeningen (blz. 6/8) | S127, S148, S215, S424 | / | 43, 46, 58, 99 | / | / |
| AW7 | vondst | 1:1 | analoog | 10/10/2022 | / | / | / | / | aardewerktekeningen (blz. 7/8) | S4, S222 | / | 67, 108 | / | / |
| AW8 | vondst | 1:1 | analoog | 21/10/2022 | / | / | / | / | aardewerktekeningen (blz. 8/8) | S234 | / | 68 | / | / |
| AW9 | vondst | 1:1 | digitaal | 11/08/2023 | / | / | / | / | aardewerktekening (inv. 1) | S423 | / | 1 | / | / |
| AW10 | vondst | 3:2 | digitaal | 11/08/2023 | / | / | / | / | aardewerktekeningen (inv. 2, 3, 11, 14, 15, 62, 75, 103, 108) | S4, S224, S226, S300, S302, S423 | / | 2, 3, 6, 11, 14, 15, 62, 75, 103, 108 | / | / |
| AW11 | vondst | 3:2 | digitaal | 11/08/2023 | / | / | / | / | aardewerktekeningen (inv. 2-3, 11, 13, 46) | S148, S224, S300, S423 | / | 2-3, 11, 13, 46 | / | / |
| AW12 | vondst | 3:2 | digitaal | 23/08/2023 | / | / | / | / | aardewerktekeningen (inv. 4, 58, 108, 110) | S4, S215, S218, S423 | / | 4, 58, 108, 110 | / | / |
| AW13 | vondst | 2:5 | digitaal | 25/10/2022 | / | / | / | / | aardewerktekeningen (inv. 16, 43, 68) | S127, S224, S234 | / | 16, 43, 68 | / | / |
| AW14 | vondst | 1:2 | digitaal | 11/08/2023 | / | / | / | / | aardewerktekening (inv. 7) | S300 | / | 7 | / | / |
| AW15 | vondst | 5:2 | digitaal | 11/08/2023 | / | / | / | / | aardewerktekeningen (inv. 2, 8, 12, 16, 68) | S224, S234, S300, S423 | / | 2, 8, 12, 16, 68 | / | / |
| AW16 | vondst | 1:1 | digitaal | 11/08/2023 | / | / | / | / | aardewerktekeningen (inv. 68) | S234 | / | 68 | / | / |
| AW17 | vondst | 3:2 | digitaal | 11/08/2023 | / | / | / | / | aardewerktekeningen (inv. 4, 11, 18, 99) | S224, S300, S423, S424 | / | 4, 11, 18, 99 | / | / |
| AW18 | vondst | 1:1 | digitaal | 16/08/2023 | / | / | / | / | aardewerktekeningen (inv. 8, 11, 27, 43) | S127, S224, S300 | / | 8, 11, 27, 43 | / | / |
| AW19 | vondst | 2:3 | digitaal | 25/10/2022 | / | / | / | / | aardewerktekeningen (inv. 19, 20, 22, 24, 25, 26, 115) | S224, S300, S423, S425 | / | 19, 20, 22, 24, 25, 26, 115 | / | / |
| AW20 | vondst | 5:3 | digitaal | 24/10/2022 | / | / | / | / | aardewerktekening (handgevormd: inv. 111) | S1 | / | 111 | / | / |
| CP1 | coupe | 1:20 | analoog | 08/11/2021-09/12/2021 | 1 | / | / | 1 | coupetekeningen (blz. 1/16) | S1, S2, S7-S12, S14-S23, S25-S33, S35, S37-S76, S78-S80, S88, S97-S99 | zie sporenlijst | / | / | / |
| CP2 | coupe | 1:20 | analoog | 08/11/2021-09/12/2021 | 1-2 | / | / | 1 | coupetekeningen (blz. 2/16) | S3, S5-S6, S13, S24, S77, S81-S84, S87, S89-S96, S100-S107, S109-S110, S113-S121, S123-S124, S126, S131, S133-S134, S136-S150, S152-S156 | zie sporenlijst | / | / | / |
| CP3 | coupe | 1:20 | analoog | 08/11/2021-09/12/2021 | 1-2 | / | / | 1 | coupetekeningen (blz. 3/16) | S34, S125, S127, S129, S135, S151, S194, S195, S201 | zie sporenlijst | / | / | / |
| CP4 | coupe | 1:20 | analoog | 08/11/2021-09/12/2021 | 2 | / | / | 1 | coupetekeningen (blz. 4/16) | S111-S112, S122, S156, S160-S162, S164-S166, S168, S176, S180, S204, S206-S212, S216-S217, S220-S221 | zie sporenlijst | / | / | / |
| CP5 | coupe | 1:20 | analoog | 08/11/2021-09/12/2021 | 2 | / | / | 1 | coupetekeningen (blz. 5/16) | S158-S159, S163, S167, S173-S174, S177-S179, S205, S213 | zie sporenlijst | / | / | / |
| CP6 | coupe | 1:20 | analoog | 08/11/2021-09/12/2021 | 2 | / | / | 1 | coupetekeningen (blz. 6/16) | S128, S130, S132, S170-S172, S175, S182-S183, S185-S193, S196-S200, S202 | zie sporenlijst | / | / | / |
| CP7 | coupe | 1:20 | analoog | 08/11/2021-09/12/2021 | 2-3 | / | / | 1 | coupetekeningen (blz. 7/16) | S214-S215, S219, S238-S242, S244-S257, S266-S267, S271-S288, S291 | zie sporenlijst | / | / | / |
| CP8 | coupe | 1:20 | analoog | 08/11/2021-09/12/2021 | 3 | / | / | 1 | coupetekeningen (blz. 8/16) | S227-S228, S234, S243, S292, S294-S296, S298, S301-S303, S306-S311, S313-S319, S323-S326, S328, S345 | zie sporenlijst | / | / | / |
| CP9 | coupe | 1:20 | analoog | 08/11/2021-09/12/2021 | 3-4 | / | / | 1 | coupetekeningen (blz. 9/16) | S224, S327, S331, S348-S354, S357-S372, S435 | zie sporenlijst | / | / | / |
| CP10 | coupe | 1:20 | analoog | 08/11/2021-09/12/2021 | 3 | / | / | 1 | coupetekeningen (blz. 10/16) | S222-S223, S229-S233, S236-S237, S265, S268-S269, S289, S320-S321, S330, S332-S333, S335-S344 | zie sporenlijst | / | / | / |
| CP11 | coupe | 1:20 | analoog | 08/11/2021-09/12/2021 | 3 | / | / | 1 | coupetekeningen (blz. 11/16) | S225-S226, S299, S304, S329, S347 | zie sporenlijst | / | / | / |
| CP12 | coupe | 1:20 | analoog | 08/11/2021-09/12/2021 | 4 | / | / | 1 | coupetekeningen (blz. 12/16) | S377-S380, S390-S398, S404, S415-S422, S424, S427-S442 | zie sporenlijst | / | / | / |
| CP13 | coupe | 1:20 | analoog | 08/11/2021-09/12/2021 | 3 | / | / | 1 | coupetekening (blz. 13/16) | S300, S312 | zie sporenlijst | / | / | / |
| CP14 | coupe | 1:20 | analoog | 08/11/2021-09/12/2021 | 3-4 | / | / | 1 | coupetekening (blz. 14/16) | S259, S262, S263, S423 | zie sporenlijst | / | / | / |
| CP15 | coupe | 1:20 | analoog | 08/11/2021-09/12/2021 | 1 | / | / | 1 | coupetekening (blz. 15/16) | S4 | zie sporenlijst | / | / | / |
| CP16 | coupe | 1:20 | analoog | 08/11/2021-09/12/2021 | 1 | / | / | 1 | coupetekening (blz. 16/16) | S36 | zie sporenlijst | / | / | / |
| CP17 | coupe | 1:100 | digitaal | 02/08/2022 | 2 | / | / | 1 | coupetekening (structuur 1) | S125, S127-S130, S132, S135 | zie sporenlijst | / | / | / |
| CP18 | coupe | 1:100 | digitaal | 02/08/2022 | 2 | / | / | 1 | coupetekening (structuur 2) | S158, S160, S162, S163, S165, S167, S171, S173, S174, S178, S179, S204, S205, S208, S209, S213-S215 | zie sporenlijst | / | / | / |
| CP19 | coupe | 1:35 | digitaal | 02/08/2022 | 2 | / | / | 1 | coupetekening (structuur 3) | S183-S190 | zie sporenlijst | / | / | / |
| CP20 | coupe | 1:100 | digitaal | 02/08/2022 | 3 | / | / | 1 | coupetekening (structuur 4) | S222, S337, S338, S342, S344 | zie sporenlijst | / | / | / |

| | | | | | | | | | | | | | | | |
|---|---|---|---|---|---|---|---|---|---|---|---|---|---|---|---|
| CP21 | coupe | 1:150 | digitaal | 02/08/2022 | 3 | / | / | 1 | coupetekening (structuur 5) | S225-S228, S296, S299, S301-S304, S306-S312, S315-S317, S324-S331, S347 | zie sporenlijst | / | / | / |
| CP22 | coupe | 1:35 | digitaal | 02/08/2022 | 3 | / | / | 1 | coupetekening (structuur 5: potstal S224) | S224, S326, S327, S331, S345 | zie sporenlijst | / | / | / |
| CP23 | coupe | 1:40 | digitaal | 02/08/2022 | 3 | / | / | 1 | coupetekening (structuur 5: potstal S300) | S300, S312 | zie sporenlijst | / | / | / |
| CP24 | coupe | 1:75 | digitaal | 02/08/2022 | 4 | / | / | 1 | coupetekening (structuur 6) | S258-S262, S419, S421, S422, S427 | zie sporenlijst | / | / | / |
| CP25 | coupe | 1:35 | digitaal | 02/08/2022 | 4 | / | / | 1 | coupetekening (structuur 6: potstal S263/S423) | S262, S263/S423, S424 | zie sporenlijst | / | / | / |
| CP26 | coupe | 1:50 | digitaal | 02/08/2022 | 3 | / | / | 1 | coupetekening (structuur 7) | S271-S278, S280-S283, S291 | zie sporenlijst | / | / | / |
| CP27 | coupe | 1:30 | digitaal | 02/08/2022 | 4 | / | / | 1 | coupetekening (structuur 8) | S377-S380 | zie sporenlijst | / | / | / |
| CP28 | coupe | 1:28 | digitaal | 05/08/2022 | 1 | / | / | 1 | coupetekening (S4) | S4 | zie sporenlijst | / | / | / |
| CP29 | coupe | 1:20 | digitaal | 05/08/2022 | 1 | / | / | 1 | coupetekening (S36) | S36 | zie sporenlijst | / | / | / |
| CP30 | coupe | 1:40 | digitaal | 05/08/2022 | 2 | / | / | 1 | coupetekening (S192) | S192 | zie sporenlijst | / | / | / |

Fotolijst

2021J240 Archeologische opgraving Haasdonk Bunderhof

| Fotonr | Type foto (overzicht, vlak, spoor, coupe, profiel, vondst, detail,…) | Datum | Werkput | Sector | Vak | Vlak | Spoornr | Coupe (x, y) | Vondstnr | Profielnr | Profiel (x, y) |
|---|---|---|---|---|---|---|---|---|---|---|---|
| 2021J240 - inv. 1 - 001 | vondst | 22/08/2023 | / | / | / | / | / | / | 1 | / | / |
| 2021J240 - inv. 1 - 002 | vondst | 22/08/2023 | / | / | / | / | / | / | 1 | / | / |
| 2021J240 - inv. 1 - 003 | vondst | 22/08/2023 | / | / | / | / | / | / | 1 | / | / |
| 2021J240 - inv. 2 - 001 | vondst | 22/08/2023 | / | / | / | / | / | / | 2 | / | / |
| 2021J240 - inv. 2 - 002 | vondst | 22/08/2023 | / | / | / | / | / | / | 2 | / | / |
| 2021J240 - inv. 2 - 003 | vondst | 22/08/2023 | / | / | / | / | / | / | 2 | / | / |
| 2021J240 - inv. 2 - 004 | vondst | 22/08/2023 | / | / | / | / | / | / | 2 | / | / |
| 2021J240 - inv. 2 - 005 | vondst | 22/08/2023 | / | / | / | / | / | / | 2 | / | / |
| 2021J240 - inv. 2 - 006 | vondst | 22/08/2023 | / | / | / | / | / | / | 2 | / | / |
| 2021J240 - inv. 2 - 007 | vondst | 22/08/2023 | / | / | / | / | / | / | 2 | / | / |
| 2021J240 - inv. 2 - 008 | vondst | 22/08/2023 | / | / | / | / | / | / | 2 | / | / |
| 2021J240 - inv. 2 - 009 | vondst | 22/08/2023 | / | / | / | / | / | / | 2 | / | / |
| 2021J240 - inv. 2 - 010 | vondst | 22/08/2023 | / | / | / | / | / | / | 2 | / | / |
| 2021J240 - inv. 2 - 011 | vondst | 22/08/2023 | / | / | / | / | / | / | 2 | / | / |
| 2021J240 - inv. 2 - 012 | vondst | 22/08/2023 | / | / | / | / | / | / | 2 | / | / |
| 2021J240 - inv. 2 - 013 | vondst | 22/08/2023 | / | / | / | / | / | / | 2 | / | / |
| 2021J240 - inv. 2 - 014 | vondst | 22/08/2023 | / | / | / | / | / | / | 2 | / | / |
| 2021J240 - inv. 3 - 001 | vondst | 22/08/2023 | / | / | / | / | / | / | 3 | / | / |
| 2021J240 - inv. 3 - 002 | vondst | 22/08/2023 | / | / | / | / | / | / | 3 | / | / |
| 2021J240 - inv. 3 - 003 | vondst | 22/08/2023 | / | / | / | / | / | / | 3 | / | / |
| 2021J240 - inv. 3 - 004 | vondst | 22/08/2023 | / | / | / | / | / | / | 3 | / | / |
| 2021J240 - inv. 3 - 005 | vondst | 22/08/2023 | / | / | / | / | / | / | 3 | / | / |
| 2021J240 - inv. 3 - 006 | vondst | 22/08/2023 | / | / | / | / | / | / | 3 | / | / |
| 2021J240 - inv. 3 - 007 | vondst | 22/08/2023 | / | / | / | / | / | / | 3 | / | / |
| 2021J240 - inv. 3 - 008 | vondst | 22/08/2023 | / | / | / | / | / | / | 3 | / | / |
| 2021J240 - inv. 3 - 009 | vondst | 22/08/2023 | / | / | / | / | / | / | 3 | / | / |
| 2021J240 - inv. 3 - 010 | vondst | 22/08/2023 | / | / | / | / | / | / | 3 | / | / |
| 2021J240 - inv. 3 - 011 | vondst | 22/08/2023 | / | / | / | / | / | / | 3 | / | / |
| 2021J240 - inv. 3 - 012 | vondst | 22/08/2023 | / | / | / | / | / | / | 3 | / | / |
| 2021J240 - inv. 3 - 013 | vondst | 22/08/2023 | / | / | / | / | / | / | 3 | / | / |
| 2021J240 - inv. 4 - 001 | vondst | 22/08/2023 | / | / | / | / | / | / | 4 | / | / |
| 2021J240 - inv. 4 - 002 | vondst | 22/08/2023 | / | / | / | / | / | / | 4 | / | / |
| 2021J240 - inv. 4 - 003 | vondst | 22/08/2023 | / | / | / | / | / | / | 4 | / | / |
| 2021J240 - inv. 4 - 004 | vondst | 22/08/2023 | / | / | / | / | / | / | 4 | / | / |
| 2021J240 - inv. 4 - 005 | vondst | 22/08/2023 | / | / | / | / | / | / | 4 | / | / |
| 2021J240 - inv. 4 - 006 | vondst | 22/08/2023 | / | / | / | / | / | / | 4 | / | / |
| 2021J240 - inv. 4 - 007 | vondst | 22/08/2023 | / | / | / | / | / | / | 4 | / | / |
| 2021J240 - inv. 4 - 008 | vondst | 22/08/2023 | / | / | / | / | / | / | 4 | / | / |
| 2021J240 - inv. 4 - 009 | vondst | 22/08/2023 | / | / | / | / | / | / | 4 | / | / |
| 2021J240 - inv. 6 - 001 | vondst | 22/08/2023 | / | / | / | / | / | / | 6 | / | / |
| 2021J240 - inv. 6 - 002 | vondst | 22/08/2023 | / | / | / | / | / | / | 6 | / | / |

| | | | | | | | | | | | |
|---|---|---|---|---|---|---|---|---|---|---|---|
| 2021J240 - inv. 6 - 003 | vondst | 22/08/2023 | / | / | / | / | / | / | 6 | / | / |
| 2021J240 - inv. 6 - 004 | vondst | 22/08/2023 | / | / | / | / | / | / | 6 | / | / |
| 2021J240 - inv. 6 - 005 | vondst | 22/08/2023 | / | / | / | / | / | / | 6 | / | / |
| 2021J240 - inv. 6, 7, 10 - 001 | vondst | 22/08/2023 | / | / | / | / | / | / | 6, 7, 10 | / | / |
| 2021J240 - inv. 6, 7, 10 - 002 | vondst | 22/08/2023 | / | / | / | / | / | / | 6, 7, 10 | / | / |
| 2021J240 - inv. 8 - 001 | vondst | 22/08/2023 | / | / | / | / | / | / | 8 | / | / |
| 2021J240 - inv. 8 - 002 | vondst | 22/08/2023 | / | / | / | / | / | / | 8 | / | / |
| 2021J240 - inv. 8 - 003 | vondst | 22/08/2023 | / | / | / | / | / | / | 8 | / | / |
| 2021J240 - inv. 8 - 004 | vondst | 22/08/2023 | / | / | / | / | / | / | 8 | / | / |
| 2021J240 - inv. 8 - 005 | vondst | 22/08/2023 | / | / | / | / | / | / | 8 | / | / |
| 2021J240 - inv. 8 - 006 | vondst | 22/08/2023 | / | / | / | / | / | / | 8 | / | / |
| 2021J240 - inv. 8 - 007 | vondst | 22/08/2023 | / | / | / | / | / | / | 8 | / | / |
| 2021J240 - inv. 8 - 008 | vondst | 22/08/2023 | / | / | / | / | / | / | 8 | / | / |
| 2021J240 - inv. 8 - 009 | vondst | 22/08/2023 | / | / | / | / | / | / | 8 | / | / |
| 2021J240 - inv. 8 - 010 | vondst | 22/08/2023 | / | / | / | / | / | / | 8 | / | / |
| 2021J240 - inv. 8 - 011 | vondst | 22/08/2023 | / | / | / | / | / | / | 8 | / | / |
| 2021J240 - inv. 10, 23, 75, 112 - 001 | vondst | 22/08/2023 | / | / | / | / | / | / | 10, 23, 75, 112 | / | / |
| 2021J240 - inv. 10, 23, 75, 112 - 002 | vondst | 22/08/2023 | / | / | / | / | / | / | 10, 23, 75, 112 | / | / |
| 2021J240 - inv. 10, 23, 75, 112 - 003 | vondst | 22/08/2023 | / | / | / | / | / | / | 10, 23, 75, 112 | / | / |
| 2021J240 - inv. 11 - 001 | vondst | 22/08/2023 | / | / | / | / | / | / | 11 | / | / |
| 2021J240 - inv. 11 - 002 | vondst | 22/08/2023 | / | / | / | / | / | / | 11 | / | / |
| 2021J240 - inv. 11 - 003 | vondst | 22/08/2023 | / | / | / | / | / | / | 11 | / | / |
| 2021J240 - inv. 11 - 004 | vondst | 22/08/2023 | / | / | / | / | / | / | 11 | / | / |
| 2021J240 - inv. 11 - 005 | vondst | 22/08/2023 | / | / | / | / | / | / | 11 | / | / |
| 2021J240 - inv. 11 - 006 | vondst | 22/08/2023 | / | / | / | / | / | / | 11 | / | / |
| 2021J240 - inv. 11 - 007 | vondst | 22/08/2023 | / | / | / | / | / | / | 11 | / | / |
| 2021J240 - inv. 11 - 008 | vondst | 22/08/2023 | / | / | / | / | / | / | 11 | / | / |
| 2021J240 - inv. 11 - 009 | vondst | 22/08/2023 | / | / | / | / | / | / | 11 | / | / |
| 2021J240 - inv. 11 - 010 | vondst | 22/08/2023 | / | / | / | / | / | / | 11 | / | / |
| 2021J240 - inv. 11 - 011 | vondst | 22/08/2023 | / | / | / | / | / | / | 11 | / | / |
| 2021J240 - inv. 11 - 012 | vondst | 22/08/2023 | / | / | / | / | / | / | 11 | / | / |
| 2021J240 - inv. 11 - 013 | vondst | 22/08/2023 | / | / | / | / | / | / | 11 | / | / |
| 2021J240 - inv. 11 - 014 | vondst | 22/08/2023 | / | / | / | / | / | / | 11 | / | / |
| 2021J240 - inv. 11 - 015 | vondst | 22/08/2023 | / | / | / | / | / | / | 11 | / | / |
| 2021J240 - inv. 11, 68, 100 - 001 | vondst | 22/08/2023 | / | / | / | / | / | / | 11, 68, 100 | / | / |
| 2021J240 - inv. 11, 68, 100 - 002 | vondst | 22/08/2023 | / | / | / | / | / | / | 11, 68, 1000 | / | / |
| 2021J240 - inv. 11, 68, 100 - 003 | vondst | 22/08/2023 | / | / | / | / | / | / | 11, 68, 100 | / | / |
| 2021J240 - inv. 12 - 001 | vondst | 22/08/2023 | / | / | / | / | / | / | 12 | / | / |
| 2021J240 - inv. 12 - 002 | vondst | 22/08/2023 | / | / | / | / | / | / | 12 | / | / |
| 2021J240 - inv. 12 - 003 | vondst | 22/08/2023 | / | / | / | / | / | / | 12 | / | / |
| 2021J240 - inv. 12 - 004 | vondst | 22/08/2023 | / | / | / | / | / | / | 12 | / | / |
| 2021J240 - inv. 13 - 001 | vondst | 22/08/2023 | / | / | / | / | / | / | 13 | / | / |
| 2021J240 - inv. 13 - 002 | vondst | 22/08/2023 | / | / | / | / | / | / | 13 | / | / |
| 2021J240 - inv. 13 - 003 | vondst | 22/08/2023 | / | / | / | / | / | / | 13 | / | / |
| 2021J240 - inv. 14 - 001 | vondst | 22/08/2023 | / | / | / | / | / | / | 14 | / | / |
| 2021J240 - inv. 14 - 002 | vondst | 22/08/2023 | / | / | / | / | / | / | 14 | / | / |

| | | | | | | | | | | | |
|---|---|---|---|---|---|---|---|---|---|---|---|
| 2021J240 - inv. 14 - 003 | vondst | 22/08/2023 | / | / | / | / | / | / | 14 | / | / |
| 2021J240 - inv. 15 - 001 | vondst | 22/08/2023 | / | / | / | / | / | / | 15 | / | / |
| 2021J240 - inv. 15 - 002 | vondst | 22/08/2023 | / | / | / | / | / | / | 15 | / | / |
| 2021J240 - inv. 15 - 003 | vondst | 22/08/2023 | / | / | / | / | / | / | 15 | / | / |
| 2021J240 - inv. 16 - 001 | vondst | 22/08/2023 | / | / | / | / | / | / | 16 | / | / |
| 2021J240 - inv. 16 - 002 | vondst | 22/08/2023 | / | / | / | / | / | / | 16 | / | / |
| 2021J240 - inv. 16 - 003 | vondst | 22/08/2023 | / | / | / | / | / | / | 16 | / | / |
| 2021J240 - inv. 18 - 001 | vondst | 22/08/2023 | / | / | / | / | / | / | 18 | / | / |
| 2021J240 - inv. 18 - 002 | vondst | 22/08/2023 | / | / | / | / | / | / | 18 | / | / |
| 2021J240 - inv. 18 - 003 | vondst | 22/08/2023 | / | / | / | / | / | / | 18 | / | / |
| 2021J240 - inv. 18 - 004 | vondst | 22/08/2023 | / | / | / | / | / | / | 18 | / | / |
| 2021J240 - inv. 18 - 005 | vondst | 22/08/2023 | / | / | / | / | / | / | 18 | / | / |
| 2021J240 - inv. 18, 27 - 001 | vondst | 22/08/2023 | / | / | / | / | / | / | 18, 27 | / | / |
| 2021J240 - inv. 18, 27 - 002 | vondst | 22/08/2023 | / | / | / | / | / | / | 18, 27 | / | / |
| 2021J240 - inv. 18, 27 - 003 | vondst | 22/08/2023 | / | / | / | / | / | / | 18, 27 | / | / |
| 2021J240 - inv. 18, 27 - 004 | vondst | 22/08/2023 | / | / | / | / | / | / | 18, 27 | / | / |
| 2021J240 - inv. 18, 27 - 005 | vondst | 22/08/2023 | / | / | / | / | / | / | 18, 27 | / | / |
| 2021J240 - inv. 18, 27 - 006 | vondst | 22/08/2023 | / | / | / | / | / | / | 18, 27 | / | / |
| 2021J240 - inv. 19 - 001 | vondst | 22/08/2023 | / | / | / | / | / | / | 19 | / | / |
| 2021J240 - inv. 19 - 002 | vondst | 22/08/2023 | / | / | / | / | / | / | 19 | / | / |
| 2021J240 - inv. 20 - 001 | vondst | 22/08/2023 | / | / | / | / | / | / | 20 | / | / |
| 2021J240 - inv. 20 - 002 | vondst | 22/08/2023 | / | / | / | / | / | / | 20 | / | / |
| 2021J240 - inv. 20 - 003 | vondst | 22/08/2023 | / | / | / | / | / | / | 20 | / | / |
| 2021J240 - inv. 20 - 004 | vondst | 22/08/2023 | / | / | / | / | / | / | 20 | / | / |
| 2021J240 - inv. 23, 89, 102 - 001 | vondst | 22/08/2023 | / | / | / | / | / | / | 23, 89, 102 | / | / |
| 2021J240 - inv. 23, 89, 102 - 002 | vondst | 22/08/2023 | / | / | / | / | / | / | 23, 89, 102 | / | / |
| 2021J240 - inv. 24 - 001 | vondst | 22/08/2023 | / | / | / | / | / | / | 24 | / | / |
| 2021J240 - inv. 24 - 002 | vondst | 22/08/2023 | / | / | / | / | / | / | 24 | / | / |
| 2021J240 - inv. 24 - 003 | vondst | 22/08/2023 | / | / | / | / | / | / | 24 | / | / |
| 2021J240 - inv. 24 - 004 | vondst | 22/08/2023 | / | / | / | / | / | / | 24 | / | / |
| 2021J240 - inv. 24 - 005 | vondst | 22/08/2023 | / | / | / | / | / | / | 24 | / | / |
| 2021J240 - inv. 24 - 006 | vondst | 22/08/2023 | / | / | / | / | / | / | 24 | / | / |
| 2021J240 - inv. 25, 26 - 001 | vondst | 22/08/2023 | / | / | / | / | / | / | 25 | / | / |
| 2021J240 - inv. 27 - 001 | vondst | 22/08/2023 | / | / | / | / | / | / | 27 | / | / |
| 2021J240 - inv. 27 - 002 | vondst | 22/08/2023 | / | / | / | / | / | / | 27 | / | / |
| 2021J240 - inv. 27 - 003 | vondst | 22/08/2023 | / | / | / | / | / | / | 27 | / | / |
| 2021J240 - inv. 27 - 004 | vondst | 22/08/2023 | / | / | / | / | / | / | 27 | / | / |
| 2021J240 - inv. 29 - 001 | vondst | 22/08/2023 | / | / | / | / | / | / | 29 | / | / |
| 2021J240 - inv. 29 - 002 | vondst | 22/08/2023 | / | / | / | / | / | / | 29 | / | / |
| 2021J240 - inv. 29 - 003 | vondst | 22/08/2023 | / | / | / | / | / | / | 29 | / | / |
| 2021J240 - inv. 32 - 001 | vondst | 22/08/2023 | / | / | / | / | / | / | 32 | / | / |
| 2021J240 - inv. 32 - 002 | vondst | 22/08/2023 | / | / | / | / | / | / | 32 | / | / |
| 2021J240 - inv. 32 - 003 | vondst | 22/08/2023 | / | / | / | / | / | / | 32 | / | / |
| 2021J240 - inv. 32 - 004 | vondst | 22/08/2023 | / | / | / | / | / | / | 32 | / | / |
| 2021J240 - inv. 32 - 005 | vondst | 22/08/2023 | / | / | / | / | / | / | 32 | / | / |
| 2021J240 - inv. 34 - 001 | vondst | 22/08/2023 | / | / | / | / | / | / | 34 | / | / |

| | | | | | | | | | | | |
|---|---|---|---|---|---|---|---|---|---|---|---|
| 2021J240 - inv. 34 - 002 | vondst | 22/08/2023 | / | / | / | / | / | / | 34 | / | / |
| 2021J240 - inv. 34 - 003 | vondst | 22/08/2023 | / | / | / | / | / | / | 34 | / | / |
| 2021J240 - inv. 34 - 004 | vondst | 22/08/2023 | / | / | / | / | / | / | 34 | / | / |
| 2021J240 - inv. 34 - 005 | vondst | 22/08/2023 | / | / | / | / | / | / | 34 | / | / |
| 2021J240 - inv. 34 - 006 | vondst | 22/08/2023 | / | / | / | / | / | / | 34 | / | / |
| 2021J240 - inv. 34 - 007 | vondst | 22/08/2023 | / | / | / | / | / | / | 34 | / | / |
| 2021J240 - inv. 35 - 001 | vondst | 22/08/2023 | / | / | / | / | / | / | 35 | / | / |
| 2021J240 - inv. 35 - 002 | vondst | 22/08/2023 | / | / | / | / | / | / | 35 | / | / |
| 2021J240 - inv. 35 - 003 | vondst | 22/08/2023 | / | / | / | / | / | / | 35 | / | / |
| 2021J240 - inv. 35 - 004 | vondst | 22/08/2023 | / | / | / | / | / | / | 35 | / | / |
| 2021J240 - inv. 35 - 005 | vondst | 22/08/2023 | / | / | / | / | / | / | 35 | / | / |
| 2021J240 - inv. 35 - 006 | vondst | 22/08/2023 | / | / | / | / | / | / | 35 | / | / |
| 2021J240 - inv. 35 - 007 | vondst | 22/08/2023 | / | / | / | / | / | / | 35 | / | / |
| 2021J240 - inv. 43 - 001 | vondst | 22/08/2023 | / | / | / | / | / | / | 43 | / | / |
| 2021J240 - inv. 43 - 002 | vondst | 22/08/2023 | / | / | / | / | / | / | 43 | / | / |
| 2021J240 - inv. 43 - 003 | vondst | 22/08/2023 | / | / | / | / | / | / | 43 | / | / |
| 2021J240 - inv. 43 - 004 | vondst | 22/08/2023 | / | / | / | / | / | / | 43 | / | / |
| 2021J240 - inv. 43 - 005 | vondst | 22/08/2023 | / | / | / | / | / | / | 43 | / | / |
| 2021J240 - inv. 43 - 006 | vondst | 22/08/2023 | / | / | / | / | / | / | 43 | / | / |
| 2021J240 - inv. 43 - 007 | vondst | 22/08/2023 | / | / | / | / | / | / | 43 | / | / |
| 2021J240 - inv. 43 - 008 | vondst | 22/08/2023 | / | / | / | / | / | / | 43 | / | / |
| 2021J240 - inv. 43 - 009 | vondst | 22/08/2023 | / | / | / | / | / | / | 43 | / | / |
| 2021J240 - inv. 43 - 010 | vondst | 22/08/2023 | / | / | / | / | / | / | 43 | / | / |
| 2021J240 - inv. 45, 59 - 001 | vondst | 22/08/2023 | / | / | / | / | / | / | 45, 59 | / | / |
| 2021J240 - inv. 45, 59 - 002 | vondst | 22/08/2023 | / | / | / | / | / | / | 45, 59 | / | / |
| 2021J240 - inv. 45, 59 - 003 | vondst | 22/08/2023 | / | / | / | / | / | / | 45, 59 | / | / |
| 2021J240 - inv. 45, 59 - 004 | vondst | 22/08/2023 | / | / | / | / | / | / | 45, 59 | / | / |
| 2021J240 - inv. 46 - 001 | vondst | 22/08/2023 | / | / | / | / | / | / | 46 | / | / |
| 2021J240 - inv. 46 - 002 | vondst | 22/08/2023 | / | / | / | / | / | / | 46 | / | / |
| 2021J240 - inv. 46 - 003 | vondst | 22/08/2023 | / | / | / | / | / | / | 46 | / | / |
| 2021J240 - inv. 46 - 004 | vondst | 22/08/2023 | / | / | / | / | / | / | 46 | / | / |
| 2021J240 - inv. 46 - 005 | vondst | 22/08/2023 | / | / | / | / | / | / | 46 | / | / |
| 2021J240 - inv. 57 - 001 | vondst | 22/08/2023 | / | / | / | / | / | / | 57 | / | / |
| 2021J240 - inv. 57 - 002 | vondst | 22/08/2023 | / | / | / | / | / | / | 57 | / | / |
| 2021J240 - inv. 57 - 003 | vondst | 22/08/2023 | / | / | / | / | / | / | 57 | / | / |
| 2021J240 - inv. 58 - 001 | vondst | 22/08/2023 | / | / | / | / | / | / | 58 | / | / |
| 2021J240 - inv. 58 - 002 | vondst | 22/08/2023 | / | / | / | / | / | / | 58 | / | / |
| 2021J240 - inv. 59 - 001 | vondst | 22/08/2023 | / | / | / | / | / | / | 59 | / | / |
| 2021J240 - inv. 59 - 002 | vondst | 22/08/2023 | / | / | / | / | / | / | 59 | / | / |
| 2021J240 - inv. 60 - 001 | vondst | 22/08/2023 | / | / | / | / | / | / | 60 | / | / |
| 2021J240 - inv. 60 - 002 | vondst | 22/08/2023 | / | / | / | / | / | / | 60 | / | / |
| 2021J240 - inv. 62 - 001 | vondst | 22/08/2023 | / | / | / | / | / | / | 62 | / | / |
| 2021J240 - inv. 62 - 002 | vondst | 22/08/2023 | / | / | / | / | / | / | 62 | / | / |
| 2021J240 - inv. 62 - 003 | vondst | 22/08/2023 | / | / | / | / | / | / | 62 | / | / |
| 2021J240 - inv. 62 - 004 | vondst | 22/08/2023 | / | / | / | / | / | / | 62 | / | / |
| 2021J240 - inv. 67 - 001 | vondst | 22/08/2023 | / | / | / | / | / | / | 67 | / | / |

| | | | | | | | | | | | |
|---|---|---|---|---|---|---|---|---|---|---|---|
| 2021J240 - inv. 67 - 002 | vondst | 22/08/2023 | / | / | / | / | / | / | 67 | / | / |
| 2021J240 - inv. 67 - 003 | vondst | 22/08/2023 | / | / | / | / | / | / | 67 | / | / |
| 2021J240 - inv. 68 - 001 | vondst | 22/08/2023 | / | / | / | / | / | / | 68 | / | / |
| 2021J240 - inv. 68 - 002 | vondst | 22/08/2023 | / | / | / | / | / | / | 68 | / | / |
| 2021J240 - inv. 68 - 003 | vondst | 22/08/2023 | / | / | / | / | / | / | 68 | / | / |
| 2021J240 - inv. 68 - 004 | vondst | 22/08/2023 | / | / | / | / | / | / | 68 | / | / |
| 2021J240 - inv. 68 - 005 | vondst | 22/08/2023 | / | / | / | / | / | / | 68 | / | / |
| 2021J240 - inv. 68 - 006 | vondst | 22/08/2023 | / | / | / | / | / | / | 68 | / | / |
| 2021J240 - inv. 68 - 007 | vondst | 22/08/2023 | / | / | / | / | / | / | 68 | / | / |
| 2021J240 - inv. 68 - 008 | vondst | 22/08/2023 | / | / | / | / | / | / | 68 | / | / |
| 2021J240 - inv. 68 - 009 | vondst | 22/08/2023 | / | / | / | / | / | / | 68 | / | / |
| 2021J240 - inv. 68 - 010 | vondst | 22/08/2023 | / | / | / | / | / | / | 68 | / | / |
| 2021J240 - inv. 68 - 011 | vondst | 22/08/2023 | / | / | / | / | / | / | 68 | / | / |
| 2021J240 - inv. 68 - 012 | vondst | 22/08/2023 | / | / | / | / | / | / | 68 | / | / |
| 2021J240 - inv. 68 - 013 | vondst | 22/08/2023 | / | / | / | / | / | / | 68 | / | / |
| 2021J240 - inv. 68 - 014 | vondst | 22/08/2023 | / | / | / | / | / | / | 68 | / | / |
| 2021J240 - inv. 68 - 015 | vondst | 22/08/2023 | / | / | / | / | / | / | 68 | / | / |
| 2021J240 - inv. 68 - 016 | vondst | 22/08/2023 | / | / | / | / | / | / | 68 | / | / |
| 2021J240 - inv. 68 - 017 | vondst | 22/08/2023 | / | / | / | / | / | / | 68 | / | / |
| 2021J240 - inv. 75 - 001 | vondst | 22/08/2023 | / | / | / | / | / | / | 75 | / | / |
| 2021J240 - inv. 75 - 002 | vondst | 22/08/2023 | / | / | / | / | / | / | 75 | / | / |
| 2021J240 - inv. 75 - 003 | vondst | 22/08/2023 | / | / | / | / | / | / | 75 | / | / |
| 2021J240 - inv. 75 - 004 | vondst | 22/08/2023 | / | / | / | / | / | / | 75 | / | / |
| 2021J240 - inv. 95 - 001 | vondst | 22/08/2023 | / | / | / | / | / | / | 95 | / | / |
| 2021J240 - inv. 95 - 002 | vondst | 22/08/2023 | / | / | / | / | / | / | 95 | / | / |
| 2021J240 - inv. 95 - 003 | vondst | 22/08/2023 | / | / | / | / | / | / | 95 | / | / |
| 2021J240 - inv. 99 - 001 | vondst | 22/08/2023 | / | / | / | / | / | / | 99 | / | / |
| 2021J240 - inv. 99 - 002 | vondst | 22/08/2023 | / | / | / | / | / | / | 99 | / | / |
| 2021J240 - inv. 102 - 001 | vondst | 22/08/2023 | / | / | / | / | / | / | 102 | / | / |
| 2021J240 - inv. 102 - 002 | vondst | 22/08/2023 | / | / | / | / | / | / | 102 | / | / |
| 2021J240 - inv. 102 - 003 | vondst | 22/08/2023 | / | / | / | / | / | / | 102 | / | / |
| 2021J240 - inv. 102 - 004 | vondst | 22/08/2023 | / | / | / | / | / | / | 102 | / | / |
| 2021J240 - inv. 102 - 005 | vondst | 22/08/2023 | / | / | / | / | / | / | 102 | / | / |
| 2021J240 - inv. 102 - 006 | vondst | 22/08/2023 | / | / | / | / | / | / | 102 | / | / |
| 2021J240 - inv. 103 - 001 | vondst | 22/08/2023 | / | / | / | / | / | / | 103 | / | / |
| 2021J240 - inv. 103 - 002 | vondst | 22/08/2023 | / | / | / | / | / | / | 103 | / | / |
| 2021J240 - inv. 103 - 003 | vondst | 22/08/2023 | / | / | / | / | / | / | 103 | / | / |
| 2021J240 - inv. 108 - 001 | vondst | 22/08/2023 | / | / | / | / | / | / | 108 | / | / |
| 2021J240 - inv. 108 - 002 | vondst | 22/08/2023 | / | / | / | / | / | / | 108 | / | / |
| 2021J240 - inv. 108 - 003 | vondst | 22/08/2023 | / | / | / | / | / | / | 108 | / | / |
| 2021J240 - inv. 108 - 004 | vondst | 22/08/2023 | / | / | / | / | / | / | 108 | / | / |
| 2021J240 - inv. 108 - 005 | vondst | 22/08/2023 | / | / | / | / | / | / | 108 | / | / |
| 2021J240 - inv. 108 - 006 | vondst | 22/08/2023 | / | / | / | / | / | / | 108 | / | / |
| 2021J240 - inv. 108 - 007 | vondst | 22/08/2023 | / | / | / | / | / | / | 108 | / | / |
| 2021J240 - inv. 110 - 001 | vondst | 23/08/2023 | / | / | / | / | / | / | 110 | / | / |
| 2021J240 - inv. 110 - 002 | vondst | 23/08/2023 | / | / | / | / | / | / | 110 | / | / |

| | | | | | | | | | | | |
|---|---|---|---|---|---|---|---|---|---|---|---|
| 2021J240 - inv. 110 - 003 | vondst | 23/08/2023 | / | / | / | / | / | / | 110 | / | / |
| 2021J240 - inv. 111 - 001 | vondst | 22/08/2023 | / | / | / | / | / | / | 111 | / | / |
| 2021J240 - inv. 111 - 002 | vondst | 22/08/2023 | / | / | / | / | / | / | 111 | / | / |
| 2021J240 - inv. 111 - 003 | vondst | 22/08/2023 | / | / | / | / | / | / | 111 | / | / |
| 2021J240 - inv. 111 - 004 | vondst | 22/08/2023 | / | / | / | / | / | / | 111 | / | / |
| 2021J240 - inv. 111 - 005 | vondst | 22/08/2023 | / | / | / | / | / | / | 111 | / | / |
| 2021J240 - inv. 115 - 001 | vondst | 22/08/2023 | / | / | / | / | / | / | 115 | / | / |
| 2021J240 - inv. 115 - 002 | vondst | 22/08/2023 | / | / | / | / | / | / | 115 | / | / |
| 2021J240 - inv. 116 - 001 | vondst | 22/08/2023 | / | / | / | / | / | / | 116 | / | / |
| 2021J240 - inv. 116 - 002 | vondst | 22/08/2023 | / | / | / | / | / | / | 116 | / | / |
| 2021J240 - inv. 119 - 001 | vondst | 22/08/2023 | / | / | / | / | / | / | 119 | / | / |
| 2021J240 - inv. 119 - 002 | vondst | 22/08/2023 | / | / | / | / | / | / | 119 | / | / |
| 2021J240 - inv. 119 - 003 | vondst | 22/08/2023 | / | / | / | / | / | / | 119 | / | / |
| 2021J240 - inv. 120 - 001 | vondst | 22/08/2023 | / | / | / | / | / | / | 120 | / | / |
| 2021J240 - inv. 120 - 002 | vondst | 22/08/2023 | / | / | / | / | / | / | 120 | / | / |
| 2021J240 - inv. 121 - 001 | vondst | 22/08/2023 | / | / | / | / | / | / | 121 | / | / |
| 2021J240 - inv. 121 - 002 | vondst | 22/08/2023 | / | / | / | / | / | / | 121 | / | / |
| 2021J240 - inv. 121 - 003 | vondst | 22/08/2023 | / | / | / | / | / | / | 121 | / | / |
| 2021J240 - inv. 121 - 004 | vondst | 22/08/2023 | / | / | / | / | / | / | 121 | / | / |
| 2021J240 - inv. 122 - 001 | vondst | 22/08/2023 | / | / | / | / | / | / | 122 | / | / |
| 2021J240 - inv. 122 - 002 | vondst | 23/08/2023 | / | / | / | / | / | / | 122 | / | / |
| 2021J240 - inv. 130 - 001 | vondst | 22/08/2023 | / | / | / | / | / | / | 130 | / | / |
| 2021J240 - inv. 130 - 002 | vondst | 22/08/2023 | / | / | / | / | / | / | 130 | / | / |
| 2021J240 - inv. 130 - 003 | vondst | 22/08/2023 | / | / | / | / | / | / | 130 | / | / |
| 2021J240 - inv. 130 - 004 | vondst | 22/08/2023 | / | / | / | / | / | / | 130 | / | / |
| 2021J240 - inv. 131 - 001 | vondst | 22/08/2023 | / | / | / | / | / | / | 131 | / | / |
| 2021J240 - inv. 131 - 002 | vondst | 22/08/2023 | / | / | / | / | / | / | 131 | / | / |
| 2021J240 - inv. 137 - 001 | vondst | 22/08/2023 | / | / | / | / | / | / | 137 | / | / |
| 2021J240 - inv. 137 - 002 | vondst | 22/08/2023 | / | / | / | / | / | / | 137 | / | / |
| 2021J240 - inv. 150 - 001 | vondst | 22/08/2023 | / | / | / | / | / | / | 150 | / | / |
| 2021J240 - inv. 150 - 002 | vondst | 22/08/2023 | / | / | / | / | / | / | 150 | / | / |
| 2021J240 - inv. 150 - 003 | vondst | 22/08/2023 | / | / | / | / | / | / | 150 | / | / |
| 2021J240 - inv. 152 - 001 | vondst | 22/08/2023 | / | / | / | / | / | / | 152 | / | / |
| 2021J240 - inv. 152 - 002 | vondst | 22/08/2023 | / | / | / | / | / | / | 152 | / | / |
| 2021J240 - inv. 152 - 003 | vondst | 22/08/2023 | / | / | / | / | / | / | 152 | / | / |
| 2021J240 - inv. 180 - 001 | vondst | 22/08/2023 | / | / | / | / | / | / | 180 | / | / |
| 2021J240 - inv. 180 - 002 | vondst | 22/08/2023 | / | / | / | / | / | / | 180 | / | / |
| 2021J240 - inv. 180 - 003 | vondst | 22/08/2023 | / | / | / | / | / | / | 180 | / | / |
| 2021J240 - inv. 181 - 001 | vondst | 22/08/2023 | / | / | / | / | / | / | 181 | / | / |
| 2021J240 - inv. 181 - 002 | vondst | 22/08/2023 | / | / | / | / | / | / | 181 | / | / |
| 2021J240 - inv. 182 - 001 | vondst | 22/08/2023 | / | / | / | / | / | / | 182 | / | / |
| 2021J240 - inv. 182 - 002 | vondst | 22/08/2023 | / | / | / | / | / | / | 182 | / | / |
| 2021J240 - inv. 182 - 003 | vondst | 22/08/2023 | / | / | / | / | / | / | 182 | / | / |
| 2021J240 - WP1 - Overzicht - 001 | overzicht | 08/11/2021 | 1 | / | / | 1 | / | / | / | / | / |
| 2021J240 - WP1 - Overzicht - 002 | overzicht | 08/11/2021 | 1 | / | / | 1 | / | / | / | / | / |
| 2021J240 - WP1 - Overzicht - 003 | overzicht | 08/11/2021 | 1 | / | / | 1 | / | / | / | / | / |

| | | | | | | | | | | | |
|---|---|---|---|---|---|---|---|---|---|---|---|
| 2021J240 - WP1 - Overzicht - 004 | overzicht | 08/11/2021 | 1 | / | / | 1 | / | / | / | / | / |
| 2021J240 - WP1 - Overzicht - 005 | overzicht | 09/11/2021 | 1 | / | / | 1 | / | / | / | / | / |
| 2021J240 - WP1 - Overzicht - 006 | overzicht | 09/11/2021 | 1 | / | / | 1 | / | / | / | / | / |
| 2021J240 - WP1 - Overzicht - 007 | overzicht | 09/11/2021 | 1 | / | / | 1 | / | / | / | / | / |
| 2021J240 - WP1 - Overzicht - 008 | overzicht | 09/11/2021 | 1 | / | / | 1 | / | / | / | / | / |
| 2021J240 - WP1 - Overzicht - 009 | overzicht | 09/11/2021 | 1 | / | / | 1 | / | / | / | / | / |
| 2021J240 - WP1 - Overzicht - 010 | overzicht | 09/11/2021 | 1 | / | / | 1 | / | / | / | / | / |
| 2021J240 - WP1 - Overzicht - 011 | overzicht | 09/11/2021 | 1 | / | / | 1 | / | / | / | / | / |
| 2021J240 - WP1 - Overzicht - 012 | overzicht | 09/11/2021 | 1 | / | / | 1 | / | / | / | / | / |
| 2021J240 - WP1 - PR1 - 001 | profiel | 09/11/2021 | 1 | / | / | / | / | / | / | PR1 | X 140832,88; Y 207605,69<br>X 140833,55; Y 207606,05 |
| 2021J240 - WP1 - PR1 - 002 | profiel | 10/03/2022 | 1 | / | / | / | / | / | / | PR1 | X 140832,88; Y 207605,69<br>X 140833,55; Y 207606,05 |
| 2021J240 - WP1 - PR2 - 001 | profiel | 09/11/2021 | 1 | / | / | / | / | / | / | PR2 | X 140899,00; Y 207641,69<br>X 140899,56; Y 207642,00 |
| 2021J240 - WP1 - PR2 - 002 | profiel | 10/03/2022 | 1 | / | / | / | / | / | / | PR2 | X 140899,00; Y 207641,69<br>X 140899,56; Y 207642,00 |
| 2021J240 - WP1 - S1 - 001 | spoor | 08/11/2021 | 1 | / | / | 1 | 1 | / | / | / | / |
| 2021J240 - WP1 - S1 - 002 | spoor | 08/11/2021 | 1 | / | / | 1 | 1 | / | / | / | / |
| 2021J240 - WP1 - S1 - 003 | spoor | 08/11/2021 | 1 | / | / | 1 | 1 | / | / | / | / |
| 2021J240 - WP1 - S1 - 004 | spoor | 08/11/2021 | 1 | / | / | 1 | 1 | / | / | / | / |
| 2021J240 - WP1 - S1 CP1 - 001 | coupe | 09/11/2021 | 1 | / | / | 1 | 1 | zie sporenlijst | / | / | / |
| 2021J240 - WP1 - S1 CP2 - 001 | coupe | 09/11/2021 | 1 | / | / | 1 | 1 | zie sporenlijst | / | / | / |
| 2021J240 - WP1 - S2 - 001 | spoor | 08/11/2021 | 1 | / | / | 1 | 2 | / | / | / | / |
| 2021J240 - WP1 - S2 - 002 | spoor | 08/11/2021 | 1 | / | / | 1 | 2 | / | / | / | / |
| 2021J240 - WP1 - S2 CP - 001 | coupe | 09/11/2021 | 1 | / | / | 1 | 2 | zie sporenlijst | / | / | / |
| 2021J240 - WP1 - S3 - 001 | spoor | 08/11/2021 | 1 | / | / | 1 | 3 | / | / | / | / |
| 2021J240 - WP1 - S3 CP - 001 | coupe | 10/11/2021 | 1 | / | / | 1 | 3 | zie sporenlijst | / | / | / |
| 2021J240 - WP1 - S3 CP - 002 | coupe | 10/11/2021 | 1 | / | / | 1 | 3 | zie sporenlijst | / | / | / |
| 2021J240 - WP1 - S4 - VLAK 2 - 001 | spoor | 22/02/2022 | 1 | / | / | 2 | 4 | / | / | / | / |
| 2021J240 - WP1 - S4 - VLAK 2 - 002 | spoor | 22/02/2022 | 1 | / | / | 2 | 4 | / | / | / | / |
| 2021J240 - WP1 - S4 - VLAK 2 - 003 | spoor | 22/02/2022 | 1 | / | / | 2 | 4 | / | / | / | / |
| 2021J240 - WP1 - S4 - VLAK 2 - 004 | spoor | 22/02/2022 | 1 | / | / | 2 | 4 | / | / | / | / |
| 2021J240 - WP1 - S4 - VLAK 2 - 005 | spoor | 22/02/2022 | 1 | / | / | 2 | 4 | / | / | / | / |
| 2021J240 - WP1 - S4 - VLAK 2 - 006 | spoor | 22/02/2022 | 1 | / | / | 2 | 4 | / | / | / | / |
| 2021J240 - WP1 - S4 - VONDST - 001 | spoor | 22/02/2022 | 1 | / | / | / | 4 | / | / | / | / |
| 2021J240 - WP1 - S4 - VONDST - 002 | spoor | 22/02/2022 | 1 | / | / | / | 4 | / | / | / | / |
| 2021J240 - WP1 - S4 - VONDST - 003 | spoor | 22/02/2022 | 1 | / | / | / | 4 | / | / | / | / |
| 2021J240 - WP1 - S4 CP - KEVER - 001 | coupe | 23/02/2022 | 1 | / | / | / | 4 | zie sporenlijst | / | / | / |
| 2021J240 - WP1 - S4 CP - KEVER - 002 | coupe | 23/02/2022 | 1 | / | / | / | 4 | zie sporenlijst | / | / | / |
| 2021J240 - WP1 - S4 CP - VLAK 1 - 001 | coupe | 22/02/2022 | 1 | / | / | 1 | 4 | zie sporenlijst | / | / | / |
| 2021J240 - WP1 - S4 CP - VLAK 1 - 002 | coupe | 22/02/2022 | 1 | / | / | 1 | 4 | zie sporenlijst | / | / | / |
| 2021J240 - WP1 - S4 CP - VLAK 1 - 003 | coupe | 22/02/2022 | 1 | / | / | 1 | 4 | zie sporenlijst | / | / | / |
| 2021J240 - WP1 - S4 CP - VLAK 1 - 004 | coupe | 22/02/2022 | 1 | / | / | 1 | 4 | zie sporenlijst | / | / | / |
| 2021J240 - WP1 - S4 CP - VLAK 1 - 005 | coupe | 28/03/2022 | 1 | / | / | 1 | 4 | zie sporenlijst | / | / | / |
| 2021J240 - WP1 - S4 CP - VLAK 1 - 006 | coupe | 22/02/2022 | 1 | / | / | 1 | 4 | zie sporenlijst | / | / | / |
| 2021J240 - WP1 - S4 CP - VLAK 1 - 007 | coupe | 22/02/2022 | 1 | / | / | 1 | 4 | zie sporenlijst | / | / | / |
| 2021J240 - WP1 - S4 CP - VLAK 1 - 008 | coupe | 22/02/2022 | 1 | / | / | 1 | 4 | zie sporenlijst | / | / | / |

| | | | | | | | | | | | |
|---|---|---|---|---|---|---|---|---|---|---|---|
| 2021J240 - WP1 - S4 CP - VLAK 2 - 001 | coupe | 22/02/2022 | 1 | / | / | 2 | 4 | zie sporenlijst | / | / | / |
| 2021J240 - WP1 - S4 CP - VLAK 2 - 002 | coupe | 22/02/2022 | 1 | / | / | 2 | 4 | zie sporenlijst | / | / | / |
| 2021J240 - WP1 - S4 CP - VLAK 2 - 003 | coupe | 22/02/2022 | 1 | / | / | 2 | 4 | zie sporenlijst | / | / | / |
| 2021J240 - WP1 - S4 CP - VLAK 2 - 004 | coupe | 22/02/2022 | 1 | / | / | 2 | 4 | zie sporenlijst | / | / | / |
| 2021J240 - WP1 - S4 CP - VLAK 2 - 005 | coupe | 22/02/2022 | 1 | / | / | 2 | 4 | zie sporenlijst | / | / | / |
| 2021J240 - WP1 - S4 CP - VLAK 2 - 006 | coupe | 22/02/2022 | 1 | / | / | 2 | 4 | zie sporenlijst | / | / | / |
| 2021J240 - WP1 - S4 CP - VLAK 2 - 007 | coupe | 22/02/2022 | 1 | / | / | 2 | 4 | zie sporenlijst | / | / | / |
| 2021J240 - WP1 - S4 CP - VLAK 2 - 008 | coupe | 22/02/2022 | 1 | / | / | 2 | 4 | zie sporenlijst | / | / | / |
| 2021J240 - WP1 - S4 CP - VLAK 2 - 009 | coupe | 22/02/2022 | 1 | / | / | 2 | 4 | zie sporenlijst | / | / | / |
| 2021J240 - WP1 - S4 CP - VLAK 2 - 010 | coupe | 22/02/2022 | 1 | / | / | 2 | 4 | zie sporenlijst | / | / | / |
| 2021J240 - WP1 - S4 CP - VLAK 2 - 011 | coupe | 22/02/2022 | 1 | / | / | 2 | 4 | zie sporenlijst | / | / | / |
| 2021J240 - WP1 - S4 CP - VLAK 2 - 012 | coupe | 22/02/2022 | 1 | / | / | 2 | 4 | zie sporenlijst | / | / | / |
| 2021J240 - WP1 - S4 CP - VLAK 2 - 013 | coupe | 22/02/2022 | 1 | / | / | 2 | 4 | zie sporenlijst | / | / | / |
| 2021J240 - WP1 - S4 CP - VLAK 2 - 014 | coupe | 22/02/2022 | 1 | / | / | 2 | 4 | zie sporenlijst | / | / | / |
| 2021J240 - WP1 - S4 CP - VLAK 2 - 015 | coupe | 22/02/2022 | 1 | / | / | 2 | 4 | zie sporenlijst | / | / | / |
| 2021J240 - WP1 - S4 CP - VLAK 2 - 016 | coupe | 22/02/2022 | 1 | / | / | 2 | 4 | zie sporenlijst | / | / | / |
| 2021J240 - WP1 - S4 CP - VLAK 2 - 017 | coupe | 22/02/2022 | 1 | / | / | 2 | 4 | zie sporenlijst | / | / | / |
| 2021J240 - WP1 - S4 CP - VLAK 2 - 018 | coupe | 22/02/2022 | 1 | / | / | 2 | 4 | zie sporenlijst | / | / | / |
| 2021J240 - WP1 - S4 CP - VLAK 2 - 019 | coupe | 22/02/2022 | 1 | / | / | 2 | 4 | zie sporenlijst | / | / | / |
| 2021J240 - WP1 - S4 CP - VLAK 2 - 020 | coupe | 22/02/2022 | 1 | / | / | 2 | 4 | zie sporenlijst | / | / | / |
| 2021J240 - WP1 - S4 CP - VLAK 2 - 021 | coupe | 22/02/2022 | 1 | / | / | 2 | 4 | zie sporenlijst | / | / | / |
| 2021J240 - WP1 - S4 CP - VLAK 2 - 022 | coupe | 22/02/2022 | 1 | / | / | 2 | 4 | zie sporenlijst | / | / | / |
| 2021J240 - WP1 - S4 CP - VLAK 2 - 023 | coupe | 22/02/2022 | 1 | / | / | 2 | 4 | zie sporenlijst | / | / | / |
| 2021J240 - WP1 - S4 CP - VLAK 2 - 024 | coupe | 22/02/2022 | 1 | / | / | 2 | 4 | zie sporenlijst | / | / | / |
| 2021J240 - WP1 - S4 CP - VLAK 2 - 025 | coupe | 22/02/2022 | 1 | / | / | 2 | 4 | zie sporenlijst | / | / | / |
| 2021J240 - WP1 - S4 CP - VLAK 2 - 026 | coupe | 22/02/2022 | 1 | / | / | 2 | 4 | zie sporenlijst | / | / | / |
| 2021J240 - WP1 - S4 CP - VLAK 2 - 027 | coupe | 22/02/2022 | 1 | / | / | 2 | 4 | zie sporenlijst | / | / | / |
| 2021J240 - WP1 - S4 CP - VLAK 2 - 028 | coupe | 22/02/2022 | 1 | / | / | 2 | 4 | zie sporenlijst | / | / | / |
| 2021J240 - WP1 - S4 CP - VLAK 2 - 029 | coupe | 22/02/2022 | 1 | / | / | 2 | 4 | zie sporenlijst | / | / | / |
| 2021J240 - WP1 - S4 CP - VLAK 2 - 030 | coupe | 22/02/2022 | 1 | / | / | 2 | 4 | zie sporenlijst | / | / | / |
| 2021J240 - WP1 - S4 CP - VLAK 2 - 031 | coupe | 22/02/2022 | 1 | / | / | 2 | 4 | zie sporenlijst | / | / | / |
| 2021J240 - WP1 - S4 CP - VLAK 2 - 032 | coupe | 22/02/2022 | 1 | / | / | 2 | 4 | zie sporenlijst | / | / | / |
| 2021J240 - WP1 - S4 CP - VLAK 2 - 033 | coupe | 22/02/2022 | 1 | / | / | 2 | 4 | zie sporenlijst | / | / | / |
| 2021J240 - WP1 - S4 CP - VLAK 2 - 034 | coupe | 22/02/2022 | 1 | / | / | 2 | 4 | zie sporenlijst | / | / | / |
| 2021J240 - WP1 - S4 CP - VLAK 2 - 035 | coupe | 22/02/2022 | 1 | / | / | 2 | 4 | zie sporenlijst | / | / | / |
| 2021J240 - WP1 - S4 CP - VLAK 2 - 036 | coupe | 22/02/2022 | 1 | / | / | 2 | 4 | zie sporenlijst | / | / | / |
| 2021J240 - WP1 - S4 CP - VLAK 2 - 037 | coupe | 22/02/2022 | 1 | / | / | 2 | 4 | zie sporenlijst | / | / | / |
| 2021J240 - WP1 - S4 CP - VLAK 2 - 038 | coupe | 22/02/2022 | 1 | / | / | 2 | 4 | zie sporenlijst | / | / | / |
| 2021J240 - WP1 - S4 CP - VLAK 2 - 039 | coupe | 22/02/2022 | 1 | / | / | 2 | 4 | zie sporenlijst | / | / | / |
| 2021J240 - WP1 - S4 CP - VLAK 2 - 040 | coupe | 22/02/2022 | 1 | / | / | 2 | 4 | zie sporenlijst | / | / | / |
| 2021J240 - WP1 - S4 CP - VLAK 2 - 041 | coupe | 22/02/2022 | 1 | / | / | 2 | 4 | zie sporenlijst | / | / | / |
| 2021J240 - WP1 - S4 CP - VLAK 2 - 042 | coupe | 22/02/2022 | 1 | / | / | 2 | 4 | zie sporenlijst | / | / | / |
| 2021J240 - WP1 - S4 CP - VLAK 2 - 043 | coupe | 22/02/2022 | 1 | / | / | 2 | 4 | zie sporenlijst | / | / | / |
| 2021J240 - WP1 - S4 CP - VLAK 2 - 044 | coupe | 22/02/2022 | 1 | / | / | 2 | 4 | zie sporenlijst | / | / | / |
| 2021J240 - WP1 - S4 CP - VLAK 2 - 045 | coupe | 22/02/2022 | 1 | / | / | 2 | 4 | zie sporenlijst | / | / | / |
| 2021J240 - WP1 - S4 CP - VLAK 2 - 046 | coupe | 22/02/2022 | 1 | / | / | 2 | 4 | zie sporenlijst | / | / | / |

| | | | | | | | | | | | |
|---|---|---|---|---|---|---|---|---|---|---|---|
| 2021J240 - WP1 - S4 CP - VLAK 2 - 047 | coupe | 22/02/2022 | 1 | / | / | 2 | 4 | zie sporenlijst | / | / | / |
| 2021J240 - WP1 - S4 CP - VLAK 2 - 048 | coupe | 23/02/2022 | 1 | / | / | 2 | 4 | zie sporenlijst | / | / | / |
| 2021J240 - WP1 - S4 CP - VLAK 2 - 049 | coupe | 23/02/2022 | 1 | / | / | 2 | 4 | zie sporenlijst | / | / | / |
| 2021J240 - WP1 - S4 CP - VLAK 2 - 050 | coupe | 23/02/2022 | 1 | / | / | 2 | 4 | zie sporenlijst | / | / | / |
| 2021J240 - WP1 - S4 CP - VLAK 2 - 051 | coupe | 23/02/2022 | 1 | / | / | 2 | 4 | zie sporenlijst | / | / | / |
| 2021J240 - WP1 - S4 CP - VLAK 2 - 052 | coupe | 23/02/2022 | 1 | / | / | 2 | 4 | zie sporenlijst | / | / | / |
| 2021J240 - WP1 - S4 CP - VLAK 2 - 053 | coupe | 23/02/2022 | 1 | / | / | 2 | 4 | zie sporenlijst | / | / | / |
| 2021J240 - WP1 - S4 CP - VLAK 2 - 054 | coupe | 23/02/2022 | 1 | / | / | 2 | 4 | zie sporenlijst | / | / | / |
| 2021J240 - WP1 - S4 CP - VLAK 2 - 055 | coupe | 23/02/2022 | 1 | / | / | 2 | 4 | zie sporenlijst | / | / | / |
| 2021J240 - WP1 - S4 CP - VLAK 2 - 056 | coupe | 23/02/2022 | 1 | / | / | 2 | 4 | zie sporenlijst | / | / | / |
| 2021J240 - WP1 - S4 CP - VLAK 2 - 057 | coupe | 23/02/2022 | 1 | / | / | 2 | 4 | zie sporenlijst | / | / | / |
| 2021J240 - WP1 - S4 CP - VLAK 2 - 058 | coupe | 23/02/2022 | 1 | / | / | 2 | 4 | zie sporenlijst | / | / | / |
| 2021J240 - WP1 - S4 CP - VLAK 2 - 059 | coupe | 23/02/2022 | 1 | / | / | 2 | 4 | zie sporenlijst | / | / | / |
| 2021J240 - WP1 - S4 CP - VLAK 2 - 060 | coupe | 23/02/2022 | 1 | / | / | 2 | 4 | zie sporenlijst | / | / | / |
| 2021J240 - WP1 - S4 CP - VLAK 2 - 061 | coupe | 23/02/2022 | 1 | / | / | 2 | 4 | zie sporenlijst | / | / | / |
| 2021J240 - WP1 - S4 CP - VLAK 2 - 062 | coupe | 23/02/2022 | 1 | / | / | 2 | 4 | zie sporenlijst | / | / | / |
| 2021J240 - WP1 - S4, S108 - 001 | spoor | 09/11/2021 | 1 | / | / | 1 | 4 | / | / | / | / |
| 2021J240 - WP1 - S4, S108 - 002 | spoor | 09/11/2021 | 1 | / | / | 1 | 4 | / | / | / | / |
| 2021J240 - WP1 - S4, S108 - 003 | spoor | 09/11/2021 | 1 | / | / | 1 | 4 | / | / | / | / |
| 2021J240 - WP1 - S5 - 001 | spoor | 08/11/2021 | 1 | / | / | 1 | 5 | / | / | / | / |
| 2021J240 - WP1 - S5 - 002 | spoor | 08/11/2021 | 1 | / | / | 1 | 5 | / | / | / | / |
| 2021J240 - WP1 - S5 CP - 001 | coupe | 10/11/2021 | 1 | / | / | 1 | 5 | zie sporenlijst | / | / | / |
| 2021J240 - WP1 - S5 CP - 002 | coupe | 10/11/2021 | 1 | / | / | 1 | 5 | zie sporenlijst | / | / | / |
| 2021J240 - WP1 - S6 - 001 | spoor | 08/11/2021 | 1 | / | / | 1 | 6 | / | / | / | / |
| 2021J240 - WP1 - S6 - 002 | spoor | 08/11/2021 | 1 | / | / | 1 | 6 | / | / | / | / |
| 2021J240 - WP1 - S6 CP - 001 | coupe | 10/11/2021 | 1 | / | / | 1 | 6 | zie sporenlijst | / | / | / |
| 2021J240 - WP1 - S6 CP - 002 | coupe | 10/11/2021 | 1 | / | / | 1 | 6 | zie sporenlijst | / | / | / |
| 2021J240 - WP1 - S6 CP - 003 | coupe | 10/11/2021 | 1 | / | / | 1 | 6 | zie sporenlijst | / | / | / |
| 2021J240 - WP1 - S7 - 001 | spoor | 08/11/2021 | 1 | / | / | 1 | 7 | / | / | / | / |
| 2021J240 - WP1 - S7 - 002 | spoor | 08/11/2021 | 1 | / | / | 1 | 7 | / | / | / | / |
| 2021J240 - WP1 - S7 CP - 001 | coupe | 10/11/2021 | 1 | / | / | 1 | 7 | zie sporenlijst | / | / | / |
| 2021J240 - WP1 - S7 CP - 002 | coupe | 10/11/2021 | 1 | / | / | 1 | 7 | zie sporenlijst | / | / | / |
| 2021J240 - WP1 - S8 - 001 | spoor | 08/11/2021 | 1 | / | / | 1 | 8 | / | / | / | / |
| 2021J240 - WP1 - S8 - 002 | spoor | 08/11/2021 | 1 | / | / | 1 | 8 | / | / | / | / |
| 2021J240 - WP1 - S8 CP - 001 | coupe | 10/11/2021 | 1 | / | / | 1 | 8 | zie sporenlijst | / | / | / |
| 2021J240 - WP1 - S8 CP - 002 | coupe | 10/11/2021 | 1 | / | / | 1 | 8 | zie sporenlijst | / | / | / |
| 2021J240 - WP1 - S9 - 001 | spoor | 08/11/2021 | 1 | / | / | 1 | 9 | / | / | / | / |
| 2021J240 - WP1 - S9 - 002 | spoor | 08/11/2021 | 1 | / | / | 1 | 9 | / | / | / | / |
| 2021J240 - WP1 - S9 CP - 001 | coupe | 10/11/2021 | 1 | / | / | 1 | 9 | zie sporenlijst | / | / | / |
| 2021J240 - WP1 - S9 CP - 002 | coupe | 10/11/2021 | 1 | / | / | 1 | 9 | zie sporenlijst | / | / | / |
| 2021J240 - WP1 - S10 - 001 | spoor | 08/11/2021 | 1 | / | / | 1 | 10 | / | / | / | / |
| 2021J240 - WP1 - S10 - 002 | spoor | 08/11/2021 | 1 | / | / | 1 | 10 | / | / | / | / |
| 2021J240 - WP1 - S10 CP - 001 | coupe | 10/11/2021 | 1 | / | / | 1 | 10 | zie sporenlijst | / | / | / |
| 2021J240 - WP1 - S10 CP - 002 | coupe | 10/11/2021 | 1 | / | / | 1 | 10 | zie sporenlijst | / | / | / |
| 2021J240 - WP1 - S10 CP - 003 | coupe | 10/11/2021 | 1 | / | / | 1 | 10 | zie sporenlijst | / | / | / |
| 2021J240 - WP1 - S11 - 001 | spoor | 08/11/2021 | 1 | / | / | 1 | 11 | / | / | / | / |

| | | | | | | | | | | | |
|---|---|---|---|---|---|---|---|---|---|---|---|
| 2021J240 - WP1 - S11 - 002 | spoor | 08/11/2021 | 1 | / | / | 1 | 11 | / | / | / | / |
| 2021J240 - WP1 - S11 CP - 001 | coupe | 10/11/2021 | 1 | / | / | 1 | 11 | zie sporenlijst | / | / | / |
| 2021J240 - WP1 - S11 CP - 002 | coupe | 10/11/2021 | 1 | / | / | 1 | 11 | zie sporenlijst | / | / | / |
| 2021J240 - WP1 - S11 CP - 003 | coupe | 10/11/2021 | 1 | / | / | 1 | 11 | zie sporenlijst | / | / | / |
| 2021J240 - WP1 - S12 - 001 | spoor | 08/11/2021 | 1 | / | / | 1 | 12 | / | / | / | / |
| 2021J240 - WP1 - S12 - 002 | spoor | 08/11/2021 | 1 | / | / | 1 | 12 | / | / | / | / |
| 2021J240 - WP1 - S12 CP - 001 | coupe | 10/11/2021 | 1 | / | / | 1 | 12 | zie sporenlijst | / | / | / |
| 2021J240 - WP1 - S12 CP - 002 | coupe | 10/11/2021 | 1 | / | / | 1 | 12 | zie sporenlijst | / | / | / |
| 2021J240 - WP1 - S13 - 001 | spoor | 08/11/2021 | 1 | / | / | 1 | 13 | / | / | / | / |
| 2021J240 - WP1 - S13 - 002 | spoor | 08/11/2021 | 1 | / | / | 1 | 13 | / | / | / | / |
| 2021J240 - WP1 - S13 CP - 001 | coupe | 10/11/2021 | 1 | / | / | 1 | 13 | zie sporenlijst | / | / | / |
| 2021J240 - WP1 - S13 CP - 002 | coupe | 10/11/2021 | 1 | / | / | 1 | 13 | zie sporenlijst | / | / | / |
| 2021J240 - WP1 - S14 - 001 | spoor | 08/11/2021 | 1 | / | / | 1 | 14 | / | / | / | / |
| 2021J240 - WP1 - S14 - 002 | spoor | 08/11/2021 | 1 | / | / | 1 | 14 | / | / | / | / |
| 2021J240 - WP1 - S14 CP - 001 | coupe | 10/11/2021 | 1 | / | / | 1 | 14 | zie sporenlijst | / | / | / |
| 2021J240 - WP1 - S14 CP - 002 | coupe | 10/11/2021 | 1 | / | / | 1 | 14 | zie sporenlijst | / | / | / |
| 2021J240 - WP1 - S14 CP - 003 | coupe | 10/11/2021 | 1 | / | / | 1 | 14 | zie sporenlijst | / | / | / |
| 2021J240 - WP1 - S15 - 001 | spoor | 08/11/2021 | 1 | / | / | 1 | 15 | / | / | / | / |
| 2021J240 - WP1 - S15 - 002 | spoor | 08/11/2021 | 1 | / | / | 1 | 15 | / | / | / | / |
| 2021J240 - WP1 - S15 CP - 001 | coupe | 10/11/2021 | 1 | / | / | 1 | 15 | zie sporenlijst | / | / | / |
| 2021J240 - WP1 - S15 CP - 002 | coupe | 10/11/2021 | 1 | / | / | 1 | 15 | zie sporenlijst | / | / | / |
| 2021J240 - WP1 - S16 - 001 | spoor | 08/11/2021 | 1 | / | / | 1 | 16 | / | / | / | / |
| 2021J240 - WP1 - S16 - 002 | spoor | 08/11/2021 | 1 | / | / | 1 | 16 | / | / | / | / |
| 2021J240 - WP1 - S16 CP - 001 | coupe | 10/11/2021 | 1 | / | / | 1 | 16 | zie sporenlijst | / | / | / |
| 2021J240 - WP1 - S16 CP - 002 | coupe | 10/11/2021 | 1 | / | / | 1 | 16 | zie sporenlijst | / | / | / |
| 2021J240 - WP1 - S17-S18 - 001 | spoor | 08/11/2021 | 1 | / | / | 1 | 17-18 | / | / | / | / |
| 2021J240 - WP1 - S17-S18 - 002 | spoor | 08/11/2021 | 1 | / | / | 1 | 17-18 | / | / | / | / |
| 2021J240 - WP1 - S17-S18 CP - 001 | coupe | 10/11/2021 | 1 | / | / | 1 | 17-18 | zie sporenlijst | / | / | / |
| 2021J240 - WP1 - S17-S18 CP - 002 | coupe | 10/11/2021 | 1 | / | / | 1 | 17-18 | zie sporenlijst | / | / | / |
| 2021J240 - WP1 - S17-S18 CP - 003 | coupe | 10/11/2021 | 1 | / | / | 1 | 17-18 | zie sporenlijst | / | / | / |
| 2021J240 - WP1 - S19 - 001 | spoor | 08/11/2021 | 1 | / | / | 1 | 19 | / | / | / | / |
| 2021J240 - WP1 - S19 - 002 | spoor | 08/11/2021 | 1 | / | / | 1 | 19 | / | / | / | / |
| 2021J240 - WP1 - S19 - 003 | spoor | 08/11/2021 | 1 | / | / | 1 | 19 | / | / | / | / |
| 2021J240 - WP1 - S19 CP - 001 | coupe | 10/11/2021 | 1 | / | / | 1 | 19 | zie sporenlijst | / | / | / |
| 2021J240 - WP1 - S19 CP - 002 | coupe | 10/11/2021 | 1 | / | / | 1 | 19 | zie sporenlijst | / | / | / |
| 2021J240 - WP1 - S19 CP - 003 | coupe | 10/11/2021 | 1 | / | / | 1 | 19 | zie sporenlijst | / | / | / |
| 2021J240 - WP1 - S20-S21 - 001 | spoor | 08/11/2021 | 1 | / | / | 1 | 20-21 | / | / | / | / |
| 2021J240 - WP1 - S20-S21 - 002 | spoor | 08/11/2021 | 1 | / | / | 1 | 20-21 | / | / | / | / |
| 2021J240 - WP1 - S21-S20 CP - 001 | coupe | 10/11/2021 | 1 | / | / | 1 | 20-21 | zie sporenlijst | / | / | / |
| 2021J240 - WP1 - S21-S20 CP - 002 | coupe | 10/11/2021 | 1 | / | / | 1 | 20-21 | zie sporenlijst | / | / | / |
| 2021J240 - WP1 - S21-S20 CP - 003 | coupe | 10/11/2021 | 1 | / | / | 1 | 20-21 | zie sporenlijst | / | / | / |
| 2021J240 - WP1 - S22 CP - 001 | coupe | 10/11/2021 | 1 | / | / | 1 | 22 | zie sporenlijst | / | / | / |
| 2021J240 - WP1 - S22 CP - 002 | coupe | 10/11/2021 | 1 | / | / | 1 | 22 | zie sporenlijst | / | / | / |
| 2021J240 - WP1 - S22-S23-S24 - 001 | spoor | 08/11/2021 | 1 | / | / | 1 | 22-24 | / | / | / | / |
| 2021J240 - WP1 - S22-S23-S24 - 002 | spoor | 08/11/2021 | 1 | / | / | 1 | 22-24 | / | / | / | / |
| 2021J240 - WP1 - S22-S23-S24 - 003 | spoor | 08/11/2021 | 1 | / | / | 1 | 22-24 | / | / | / | / |

| | | | | | | | | | | | |
|---|---|---|---|---|---|---|---|---|---|---|---|
| 2021J240 - WP1 - S23 CP - 001 | coupe | 10/11/2021 | 1 | / | / | 1 | 23 | zie sporenlijst | / | / | / |
| 2021J240 - WP1 - S23 CP - 002 | coupe | 10/11/2021 | 1 | / | / | 1 | 23 | zie sporenlijst | / | / | / |
| 2021J240 - WP1 - S23 CP - 003 | coupe | 10/11/2021 | 1 | / | / | 1 | 23 | zie sporenlijst | / | / | / |
| 2021J240 - WP1 - S24 CP - 001 | coupe | 10/11/2021 | 1 | / | / | 1 | 24 | zie sporenlijst | / | / | / |
| 2021J240 - WP1 - S24 CP - 002 | coupe | 10/11/2021 | 1 | / | / | 1 | 24 | zie sporenlijst | / | / | / |
| 2021J240 - WP1 - S24 CP - 003 | coupe | 10/11/2021 | 1 | / | / | 1 | 24 | zie sporenlijst | / | / | / |
| 2021J240 - WP1 - S25 - 001 | spoor | 08/11/2021 | 1 | / | / | 1 | 25 | / | / | / | / |
| 2021J240 - WP1 - S25 - 002 | spoor | 08/11/2021 | 1 | / | / | 1 | 25 | / | / | / | / |
| 2021J240 - WP1 - S26 - 001 | spoor | 08/11/2021 | 1 | / | / | 1 | 26 | / | / | / | / |
| 2021J240 - WP1 - S26 - 002 | spoor | 08/11/2021 | 1 | / | / | 1 | 26 | / | / | / | / |
| 2021J240 - WP1 - S26 - 003 | spoor | 08/11/2021 | 1 | / | / | 1 | 26 | / | / | / | / |
| 2021J240 - WP1 - S26 CP - 001 | coupe | 10/11/2021 | 1 | / | / | 1 | 26 | zie sporenlijst | / | / | / |
| 2021J240 - WP1 - S26 CP - 002 | coupe | 10/11/2021 | 1 | / | / | 1 | 26 | zie sporenlijst | / | / | / |
| 2021J240 - WP1 - S27 CP - 001 | coupe | 10/11/2021 | 1 | / | / | 1 | 27 | zie sporenlijst | / | / | / |
| 2021J240 - WP1 - S27 CP - 002 | coupe | 10/11/2021 | 1 | / | / | 1 | 27 | zie sporenlijst | / | / | / |
| 2021J240 - WP1 - S27 CP - 003 | coupe | 10/11/2021 | 1 | / | / | 1 | 27 | zie sporenlijst | / | / | / |
| 2021J240 - WP1 - S28 CP - 001 | coupe | 10/11/2021 | 1 | / | / | 1 | 28 | zie sporenlijst | / | / | / |
| 2021J240 - WP1 - S28 CP - 002 | coupe | 10/11/2021 | 1 | / | / | 1 | 28 | zie sporenlijst | / | / | / |
| 2021J240 - WP1 - S28-S27 - 001 | spoor | 08/11/2021 | 1 | / | / | 1 | 27-28 | / | / | / | / |
| 2021J240 - WP1 - S28-S27 - 002 | spoor | 08/11/2021 | 1 | / | / | 1 | 27-28 | / | / | / | / |
| 2021J240 - WP1 - S29 - 001 | spoor | 08/11/2021 | 1 | / | / | 1 | 29 | / | / | / | / |
| 2021J240 - WP1 - S29 - 002 | spoor | 08/11/2021 | 1 | / | / | 1 | 29 | / | / | / | / |
| 2021J240 - WP1 - S29 CP - 001 | coupe | 10/11/2021 | 1 | / | / | 1 | 29 | zie sporenlijst | / | / | / |
| 2021J240 - WP1 - S29 CP - 002 | coupe | 10/11/2021 | 1 | / | / | 1 | 29 | zie sporenlijst | / | / | / |
| 2021J240 - WP1 - S30 - 001 | spoor | 08/11/2021 | 1 | / | / | 1 | 30 | / | / | / | / |
| 2021J240 - WP1 - S30 - 002 | spoor | 08/11/2021 | 1 | / | / | 1 | 30 | / | / | / | / |
| 2021J240 - WP1 - S30 CP - 001 | coupe | 09/11/2021 | 1 | / | / | 1 | 30 | zie sporenlijst | / | / | / |
| 2021J240 - WP1 - S30 CP - 002 | coupe | 09/11/2021 | 1 | / | / | 1 | 30 | zie sporenlijst | / | / | / |
| 2021J240 - WP1 - S31 - 001 | spoor | 08/11/2021 | 1 | / | / | 1 | 31 | / | / | / | / |
| 2021J240 - WP1 - S31 CP - 001 | coupe | 09/11/2021 | 1 | / | / | 1 | 31 | zie sporenlijst | / | / | / |
| 2021J240 - WP1 - S31 CP - 002 | coupe | 09/11/2021 | 1 | / | / | 1 | 31 | zie sporenlijst | / | / | / |
| 2021J240 - WP1 - S32-S33 - 001 | spoor | 08/11/2021 | 1 | / | / | 1 | 32-33 | / | / | / | / |
| 2021J240 - WP1 - S32-S33 CP - 001 | coupe | 09/11/2021 | 1 | / | / | 1 | 32-33 | zie sporenlijst | / | / | / |
| 2021J240 - WP1 - S32-S33 CP - 002 | coupe | 09/11/2021 | 1 | / | / | 1 | 32-33 | zie sporenlijst | / | / | / |
| 2021J240 - WP1 - S34 - 001 | spoor | 08/11/2021 | 1 | / | / | 1 | 34 | / | / | / | / |
| 2021J240 - WP1 - S34 - 002 | spoor | 08/11/2021 | 1 | / | / | 1 | 34 | / | / | / | / |
| 2021J240 - WP1 - S34 - 003 | spoor | 08/11/2021 | 1 | / | / | 1 | 34 | / | / | / | / |
| 2021J240 - WP1 - S34 - 004 | spoor | 08/11/2021 | 1 | / | / | 1 | 34 | / | / | / | / |
| 2021J240 - WP1 - S34 - 005 | spoor | 08/11/2021 | 1 | / | / | 1 | 34 | / | / | / | / |
| 2021J240 - WP1 - S34 - 006 | spoor | 08/11/2021 | 1 | / | / | 1 | 34 | / | / | / | / |
| 2021J240 - WP1 - S34 CP - 001 | coupe | 16/11/2021 | 1 | / | / | 1 | 34 | zie sporenlijst | / | / | / |
| 2021J240 - WP1 - S34 CP - 002 | coupe | 16/11/2021 | 1 | / | / | 1 | 34 | zie sporenlijst | / | / | / |
| 2021J240 - WP1 - S34 CP - 003 | coupe | 16/11/2021 | 1 | / | / | 1 | 34 | zie sporenlijst | / | / | / |
| 2021J240 - WP1 - S34 CP - 004 | coupe | 16/11/2021 | 1 | / | / | 1 | 34 | zie sporenlijst | / | / | / |
| 2021J240 - WP1 - S34 CP - 005 | coupe | 16/11/2021 | 1 | / | / | 1 | 34 | zie sporenlijst | / | / | / |
| 2021J240 - WP1 - S35 - 001 | spoor | 08/11/2021 | 1 | / | / | 1 | 35 | / | / | / | / |

| | | | | | | | | | | | |
|---|---|---|---|---|---|---|---|---|---|---|---|
| 2021J240 - WP1 - S35 - 002 | spoor | 08/11/2021 | 1 | / | / | 1 | 35 | / | / | / | / |
| 2021J240 - WP1 - S35 CP - 001 | coupe | 09/11/2021 | 1 | / | / | 1 | 35 | zie sporenlijst | / | / | / |
| 2021J240 - WP1 - S35 CP - 002 | coupe | 09/11/2021 | 1 | / | / | 1 | 35 | zie sporenlijst | / | / | / |
| 2021J240 - WP1 - S35 CP - 003 | coupe | 09/11/2021 | 1 | / | / | 1 | 35 | zie sporenlijst | / | / | / |
| 2021J240 - WP1 - S36 - 001 | spoor | 08/11/2021 | 1 | / | / | 1 | 36 | / | / | / | / |
| 2021J240 - WP1 - S36 - 002 | spoor | 08/11/2021 | 1 | / | / | 1 | 36 | / | / | / | / |
| 2021J240 - WP1 - S36 - 003 | spoor | 08/11/2021 | 1 | / | / | 1 | 36 | / | / | / | / |
| 2021J240 - WP1 - S36 CP - VLAK 1 - 001 | coupe | 23/02/2022 | 1 | / | / | 1 | 36 | zie sporenlijst | / | / | / |
| 2021J240 - WP1 - S36 CP - VLAK 1 - 002 | coupe | 23/02/2022 | 1 | / | / | 1 | 36 | zie sporenlijst | / | / | / |
| 2021J240 - WP1 - S36 CP - VLAK 1 - 003 | coupe | 23/02/2022 | 1 | / | / | 1 | 36 | zie sporenlijst | / | / | / |
| 2021J240 - WP1 - S36 CP - VLAK 1 - 004 | coupe | 23/02/2022 | 1 | / | / | 1 | 36 | zie sporenlijst | / | / | / |
| 2021J240 - WP1 - S36 CP - VLAK 1 - 005 | coupe | 23/02/2022 | 1 | / | / | 1 | 36 | zie sporenlijst | / | / | / |
| 2021J240 - WP1 - S36 CP - VLAK 2 - 001 | coupe | 22/02/2022 | 1 | / | / | 2 | 36 | zie sporenlijst | / | / | / |
| 2021J240 - WP1 - S36 CP - VLAK 2 - 002 | coupe | 22/02/2022 | 1 | / | / | 2 | 36 | zie sporenlijst | / | / | / |
| 2021J240 - WP1 - S36 CP - VLAK 2 - 003 | coupe | 22/02/2022 | 1 | / | / | 2 | 36 | zie sporenlijst | / | / | / |
| 2021J240 - WP1 - S36 CP - VLAK 2 - 004 | coupe | 22/02/2022 | 1 | / | / | 2 | 36 | zie sporenlijst | / | / | / |
| 2021J240 - WP1 - S36 CP - VLAK 2 - 005 | coupe | 22/02/2022 | 1 | / | / | 2 | 36 | zie sporenlijst | / | / | / |
| 2021J240 - WP1 - S36 CP - VLAK 2 - 006 | coupe | 22/02/2022 | 1 | / | / | 2 | 36 | zie sporenlijst | / | / | / |
| 2021J240 - WP1 - S36 CP - VLAK 2 - 007 | coupe | 22/02/2022 | 1 | / | / | 2 | 36 | zie sporenlijst | / | / | / |
| 2021J240 - WP1 - S36 CP - VLAK 2 - 008 | coupe | 22/02/2022 | 1 | / | / | 2 | 36 | zie sporenlijst | / | / | / |
| 2021J240 - WP1 - S36 CP - VLAK 2 - 010 | coupe | 22/02/2022 | 1 | / | / | 2 | 36 | zie sporenlijst | / | / | / |
| 2021J240 - WP1 - S36 CP - VLAK 2 - 011 | coupe | 22/02/2022 | 1 | / | / | 2 | 36 | zie sporenlijst | / | / | / |
| 2021J240 - WP1 - S36 CP - VLAK 2 - 012 | coupe | 22/02/2022 | 1 | / | / | 2 | 36 | zie sporenlijst | / | / | / |
| 2021J240 - WP1 - S36 CP - VLAK 2 - 013 | coupe | 22/02/2022 | 1 | / | / | 2 | 36 | zie sporenlijst | / | / | / |
| 2021J240 - WP1 - S36 CP - VLAK 2 - 014 | coupe | 22/02/2022 | 1 | / | / | 2 | 36 | zie sporenlijst | / | / | / |
| 2021J240 - WP1 - S36 CP - VLAK 2 - 015 | coupe | 22/02/2022 | 1 | / | / | 2 | 36 | zie sporenlijst | / | / | / |
| 2021J240 - WP1 - S36 CP - VLAK 2 - 016 | coupe | 22/02/2022 | 1 | / | / | 2 | 36 | zie sporenlijst | / | / | / |
| 2021J240 - WP1 - S36 CP - VLAK 2 - 017 | coupe | 22/02/2022 | 1 | / | / | 2 | 36 | zie sporenlijst | / | / | / |
| 2021J240 - WP1 - S36 CP - VLAK 2 - 018 | coupe | 22/02/2022 | 1 | / | / | 2 | 36 | zie sporenlijst | / | / | / |
| 2021J240 - WP1 - S36 CP - VLAK 2 - 019 | coupe | 22/02/2022 | 1 | / | / | 2 | 36 | zie sporenlijst | / | / | / |
| 2021J240 - WP1 - S36 CP - VLAK 2 - 020 | coupe | 22/02/2022 | 1 | / | / | 2 | 36 | zie sporenlijst | / | / | / |
| 2021J240 - WP1 - S36 CP - VLAK 2 - 021 | coupe | 22/02/2022 | 1 | / | / | 2 | 36 | zie sporenlijst | / | / | / |
| 2021J240 - WP1 - S36 CP - VLAK 2 - 022 | coupe | 22/02/2022 | 1 | / | / | 2 | 36 | zie sporenlijst | / | / | / |
| 2021J240 - WP1 - S36 CP - VLAK 2 - 023 | coupe | 22/02/2022 | 1 | / | / | 2 | 36 | zie sporenlijst | / | / | / |
| 2021J240 - WP1 - S37 - 001 | spoor | 08/11/2021 | 1 | / | / | 1 | 37 | / | / | / | / |
| 2021J240 - WP1 - S37 - 002 | spoor | 08/11/2021 | 1 | / | / | 1 | 37 | / | / | / | / |
| 2021J240 - WP1 - S37 CP - 001 | coupe | 09/11/2021 | 1 | / | / | 1 | 37 | zie sporenlijst | / | / | / |
| 2021J240 - WP1 - S37 CP - 002 | coupe | 09/11/2021 | 1 | / | / | 1 | 37 | zie sporenlijst | / | / | / |
| 2021J240 - WP1 - S38 - 001-2 | spoor | 08/11/2021 | 1 | / | / | 1 | 38 | / | / | / | / |
| 2021J240 - WP1 - S38 - 001 | spoor | 08/11/2021 | 1 | / | / | 1 | 38 | / | / | / | / |
| 2021J240 - WP1 - S38 CP - 001 | coupe | 09/11/2021 | 1 | / | / | 1 | 38 | zie sporenlijst | / | / | / |
| 2021J240 - WP1 - S38 CP - 002 | coupe | 09/11/2021 | 1 | / | / | 1 | 38 | zie sporenlijst | / | / | / |
| 2021J240 - WP1 - S39-S40 CP - 001 | coupe | 09/11/2021 | 1 | / | / | 1 | 39-40 | zie sporenlijst | / | / | / |
| 2021J240 - WP1 - S39-S40 CP - 002 | coupe | 09/11/2021 | 1 | / | / | 1 | 39-40 | zie sporenlijst | / | / | / |
| 2021J240 - WP1 - S39-S44 - 001 | spoor | 08/11/2021 | 1 | / | / | 1 | 39-44 | / | / | / | / |
| 2021J240 - WP1 - S41 CP - 001 | coupe | 09/11/2021 | 1 | / | / | 1 | 41 | zie sporenlijst | / | / | / |

| | | | | | | | | | | | |
|---|---|---|---|---|---|---|---|---|---|---|---|
| 2021J240 - WP1 - S41 CP - 002 | coupe | 09/11/2021 | 1 | / | / | 1 | 41 | zie sporenlijst | / | / | / |
| 2021J240 - WP1 - S42-S43 CP - 001 | coupe | 09/11/2021 | 1 | / | / | 1 | 42-43 | zie sporenlijst | / | / | / |
| 2021J240 - WP1 - S42-S43 CP - 002 | coupe | 09/11/2021 | 1 | / | / | 1 | 42-43 | zie sporenlijst | / | / | / |
| 2021J240 - WP1 - S44 CP - 001 | coupe | 09/11/2021 | 1 | / | / | 1 | 44 | zie sporenlijst | / | / | / |
| 2021J240 - WP1 - S44 CP - 002 | coupe | 09/11/2021 | 1 | / | / | 1 | 44 | zie sporenlijst | / | / | / |
| 2021J240 - WP1 - S45 - 001 | spoor | 08/11/2021 | 1 | / | / | 1 | 45 | / | / | / | / |
| 2021J240 - WP1 - S45 CP - 001 | coupe | 09/11/2021 | 1 | / | / | 1 | 45 | zie sporenlijst | / | / | / |
| 2021J240 - WP1 - S45 CP - 002 | coupe | 09/11/2021 | 1 | / | / | 1 | 45 | zie sporenlijst | / | / | / |
| 2021J240 - WP1 - S46 - 001 | spoor | 08/11/2021 | 1 | / | / | 1 | 46 | / | / | / | / |
| 2021J240 - WP1 - S46 CP - 001 | coupe | 09/11/2021 | 1 | / | / | 1 | 46 | zie sporenlijst | / | / | / |
| 2021J240 - WP1 - S46 CP - 002 | coupe | 09/11/2021 | 1 | / | / | 1 | 46 | zie sporenlijst | / | / | / |
| 2021J240 - WP1 - S47 - 001 | spoor | 08/11/2021 | 1 | / | / | 1 | 47 | / | / | / | / |
| 2021J240 - WP1 - S47 CP - 001 | coupe | 09/11/2021 | 1 | / | / | 1 | 47 | zie sporenlijst | / | / | / |
| 2021J240 - WP1 - S47 CP - 002 | coupe | 09/11/2021 | 1 | / | / | 1 | 47 | zie sporenlijst | / | / | / |
| 2021J240 - WP1 - S47 CP - 003 | coupe | 09/11/2021 | 1 | / | / | 1 | 47 | zie sporenlijst | / | / | / |
| 2021J240 - WP1 - S48 - 001 | spoor | 08/11/2021 | 1 | / | / | 1 | 48 | / | / | / | / |
| 2021J240 - WP1 - S48 CP - 001 | coupe | 09/11/2021 | 1 | / | / | 1 | 48 | zie sporenlijst | / | / | / |
| 2021J240 - WP1 - S48 CP - 002 | coupe | 09/11/2021 | 1 | / | / | 1 | 48 | zie sporenlijst | / | / | / |
| 2021J240 - WP1 - S49 - 001 | spoor | 08/11/2021 | 1 | / | / | 1 | 49 | / | / | / | / |
| 2021J240 - WP1 - S49 CP - 001 | coupe | 09/11/2021 | 1 | / | / | 1 | 49 | zie sporenlijst | / | / | / |
| 2021J240 - WP1 - S49 CP - 002 | coupe | 09/11/2021 | 1 | / | / | 1 | 49 | zie sporenlijst | / | / | / |
| 2021J240 - WP1 - S50 - 001 | spoor | 08/11/2021 | 1 | / | / | 1 | 50 | / | / | / | / |
| 2021J240 - WP1 - S50 CP - 001 | coupe | 09/11/2021 | 1 | / | / | 1 | 50 | zie sporenlijst | / | / | / |
| 2021J240 - WP1 - S50 CP - 002 | coupe | 09/11/2021 | 1 | / | / | 1 | 50 | zie sporenlijst | / | / | / |
| 2021J240 - WP1 - S51 - 001 | spoor | 08/11/2021 | 1 | / | / | 1 | 51 | / | / | / | / |
| 2021J240 - WP1 - S51 CP - 001 | coupe | 09/11/2021 | 1 | / | / | 1 | 51 | zie sporenlijst | / | / | / |
| 2021J240 - WP1 - S51 CP - 002 | coupe | 09/11/2021 | 1 | / | / | 1 | 51 | zie sporenlijst | / | / | / |
| 2021J240 - WP1 - S52 - 001 | spoor | 08/11/2021 | 1 | / | / | 1 | 52 | / | / | / | / |
| 2021J240 - WP1 - S52-S53 CP - 001 | coupe | 09/11/2021 | 1 | / | / | 1 | 52-53 | zie sporenlijst | / | / | / |
| 2021J240 - WP1 - S52-S53 CP - 002 | coupe | 09/11/2021 | 1 | / | / | 1 | 52-53 | zie sporenlijst | / | / | / |
| 2021J240 - WP1 - S52-S53 CP - 003 | coupe | 09/11/2021 | 1 | / | / | 1 | 52-53 | zie sporenlijst | / | / | / |
| 2021J240 - WP1 - S53 - 001 | spoor | 08/11/2021 | 1 | / | / | 1 | 53 | / | / | / | / |
| 2021J240 - WP1 - S53 - 002 | spoor | 08/11/2021 | 1 | / | / | 1 | 53 | / | / | / | / |
| 2021J240 - WP1 - S54 - 001 | spoor | 08/11/2021 | 1 | / | / | 1 | 54 | / | / | / | / |
| 2021J240 - WP1 - S54 CP - 001 | coupe | 09/11/2021 | 1 | / | / | 1 | 54 | zie sporenlijst | / | / | / |
| 2021J240 - WP1 - S54 CP - 002 | coupe | 09/11/2021 | 1 | / | / | 1 | 54 | zie sporenlijst | / | / | / |
| 2021J240 - WP1 - S54 CP - 003 | coupe | 09/11/2021 | 1 | / | / | 1 | 54 | zie sporenlijst | / | / | / |
| 2021J240 - WP1 - S55 - 001 | spoor | 08/11/2021 | 1 | / | / | 1 | 55 | / | / | / | / |
| 2021J240 - WP1 - S55 - 002 | spoor | 08/11/2021 | 1 | / | / | 1 | 55 | / | / | / | / |
| 2021J240 - WP1 - S55 CP - 001 | coupe | 09/11/2021 | 1 | / | / | 1 | 55 | zie sporenlijst | / | / | / |
| 2021J240 - WP1 - S55 CP - 002 | coupe | 09/11/2021 | 1 | / | / | 1 | 55 | zie sporenlijst | / | / | / |
| 2021J240 - WP1 - S56-S57 - 001 | spoor | 08/11/2021 | 1 | / | / | 1 | 56-57 | / | / | / | / |
| 2021J240 - WP1 - S56-S57 CP - 001 | coupe | 09/11/2021 | 1 | / | / | 1 | 56-57 | zie sporenlijst | / | / | / |
| 2021J240 - WP1 - S56-S57 CP - 002 | coupe | 09/11/2021 | 1 | / | / | 1 | 56-57 | zie sporenlijst | / | / | / |
| 2021J240 - WP1 - S58 - 001 | spoor | 08/11/2021 | 1 | / | / | 1 | 58 | / | / | / | / |
| 2021J240 - WP1 - S58 CP - 001 | coupe | 09/11/2021 | 1 | / | / | 1 | 58 | zie sporenlijst | / | / | / |

| | | | | | | | | | | | |
|---|---|---|---|---|---|---|---|---|---|---|---|
| 2021J240 - WP1 - S58 CP - 002 | coupe | 09/11/2021 | 1 | / | / | 1 | 58 | zie sporenlijst | / | / | / |
| 2021J240 - WP1 - S59 - 001 | spoor | 09/11/2021 | 1 | / | / | 1 | 59 | / | / | / | / |
| 2021J240 - WP1 - S59 CP - 001 | coupe | 09/11/2021 | 1 | / | / | 1 | 59 | zie sporenlijst | / | / | / |
| 2021J240 - WP1 - S59 CP - 002 | coupe | 09/11/2021 | 1 | / | / | 1 | 59 | zie sporenlijst | / | / | / |
| 2021J240 - WP1 - S60 - 001 | spoor | 09/11/2021 | 1 | / | / | 1 | 60 | / | / | / | / |
| 2021J240 - WP1 - S60 CP - 001 | coupe | 09/11/2021 | 1 | / | / | 1 | 60 | zie sporenlijst | / | / | / |
| 2021J240 - WP1 - S60 CP - 002 | coupe | 09/11/2021 | 1 | / | / | 1 | 60 | zie sporenlijst | / | / | / |
| 2021J240 - WP1 - S61 CP - 001 | coupe | 09/11/2021 | 1 | / | / | 1 | 61 | zie sporenlijst | / | / | / |
| 2021J240 - WP1 - S61 CP - 002 | coupe | 09/11/2021 | 1 | / | / | 1 | 61 | zie sporenlijst | / | / | / |
| 2021J240 - WP1 - S61 CP - 003 | coupe | 09/11/2021 | 1 | / | / | 1 | 61 | zie sporenlijst | / | / | / |
| 2021J240 - WP1 - S61-S62 - 001 | spoor | 09/11/2021 | 1 | / | / | 1 | 61-62 | / | / | / | / |
| 2021J240 - WP1 - S62 CP - 001 | coupe | 10/11/2021 | 1 | / | / | 1 | 62 | zie sporenlijst | / | / | / |
| 2021J240 - WP1 - S62 CP - 002 | coupe | 10/11/2021 | 1 | / | / | 1 | 62 | zie sporenlijst | / | / | / |
| 2021J240 - WP1 - S63 - 001 | spoor | 09/11/2021 | 1 | / | / | 1 | 63 | / | / | / | / |
| 2021J240 - WP1 - S63 CP - 001 | coupe | 10/11/2021 | 1 | / | / | 1 | 63 | zie sporenlijst | / | / | / |
| 2021J240 - WP1 - S63 CP - 002 | coupe | 10/11/2021 | 1 | / | / | 1 | 63 | zie sporenlijst | / | / | / |
| 2021J240 - WP1 - S64 CP - 001 | coupe | 10/11/2021 | 1 | / | / | 1 | 64 | zie sporenlijst | / | / | / |
| 2021J240 - WP1 - S64 CP - 002 | coupe | 10/11/2021 | 1 | / | / | 1 | 64 | zie sporenlijst | / | / | / |
| 2021J240 - WP1 - S64-S65 - 001 | spoor | 09/11/2021 | 1 | / | / | 1 | 64-65 | / | / | / | / |
| 2021J240 - WP1 - S65 CP - 001 | coupe | 10/11/2021 | 1 | / | / | 1 | 65 | zie sporenlijst | / | / | / |
| 2021J240 - WP1 - S65 CP - 002 | coupe | 10/11/2021 | 1 | / | / | 1 | 65 | zie sporenlijst | / | / | / |
| 2021J240 - WP1 - S65 CP - 003 | coupe | 10/11/2021 | 1 | / | / | 1 | 65 | zie sporenlijst | / | / | / |
| 2021J240 - WP1 - S65 CP - 004 | coupe | 10/11/2021 | 1 | / | / | 1 | 65 | zie sporenlijst | / | / | / |
| 2021J240 - WP1 - S66 - 001 | spoor | 09/11/2021 | 1 | / | / | 1 | 66 | / | / | / | / |
| 2021J240 - WP1 - S66 CP - 001 | coupe | 09/11/2021 | 1 | / | / | 1 | 66 | zie sporenlijst | / | / | / |
| 2021J240 - WP1 - S66 CP - 002 | coupe | 09/11/2021 | 1 | / | / | 1 | 66 | zie sporenlijst | / | / | / |
| 2021J240 - WP1 - S67 - 001 | spoor | 09/11/2021 | 1 | / | / | 1 | 67 | / | / | / | / |
| 2021J240 - WP1 - S67 CP - 001 | coupe | 10/11/2021 | 1 | / | / | 1 | 67 | zie sporenlijst | / | / | / |
| 2021J240 - WP1 - S67 CP - 002 | coupe | 10/11/2021 | 1 | / | / | 1 | 67 | zie sporenlijst | / | / | / |
| 2021J240 - WP1 - S68 CP - 001 | coupe | 10/11/2021 | 1 | / | / | 1 | 68 | zie sporenlijst | / | / | / |
| 2021J240 - WP1 - S68 CP - 002 | coupe | 10/11/2021 | 1 | / | / | 1 | 68 | zie sporenlijst | / | / | / |
| 2021J240 - WP1 - S68-S69 - 001 | spoor | 09/11/2021 | 1 | / | / | 1 | 68-69 | / | / | / | / |
| 2021J240 - WP1 - S69 CP - 001 | coupe | 09/11/2021 | 1 | / | / | 1 | 69 | zie sporenlijst | / | / | / |
| 2021J240 - WP1 - S69 CP - 002 | coupe | 09/11/2021 | 1 | / | / | 1 | 69 | zie sporenlijst | / | / | / |
| 2021J240 - WP1 - S69 CP - 003 | coupe | 09/11/2021 | 1 | / | / | 1 | 69 | zie sporenlijst | / | / | / |
| 2021J240 - WP1 - S70 - 001 | spoor | 09/11/2021 | 1 | / | / | 1 | 70 | / | / | / | / |
| 2021J240 - WP1 - S70 CP - 001 | coupe | 10/11/2021 | 1 | / | / | 1 | 70 | zie sporenlijst | / | / | / |
| 2021J240 - WP1 - S70 CP - 002 | coupe | 10/11/2021 | 1 | / | / | 1 | 70 | zie sporenlijst | / | / | / |
| 2021J240 - WP1 - S70 CP - 003 | coupe | 10/11/2021 | 1 | / | / | 1 | 70 | zie sporenlijst | / | / | / |
| 2021J240 - WP1 - S70 CP - 004 | coupe | 10/11/2021 | 1 | / | / | 1 | 70 | zie sporenlijst | / | / | / |
| 2021J240 - WP1 - S71 - 001 | spoor | 09/11/2021 | 1 | / | / | 1 | 71 | / | / | / | / |
| 2021J240 - WP1 - S71 CP - 001 | coupe | 09/11/2021 | 1 | / | / | 1 | 71 | zie sporenlijst | / | / | / |
| 2021J240 - WP1 - S71 CP - 002 | coupe | 09/11/2021 | 1 | / | / | 1 | 71 | zie sporenlijst | / | / | / |
| 2021J240 - WP1 - S72-S73 - 001 | spoor | 09/11/2021 | 1 | / | / | 1 | 72-73 | / | / | / | / |
| 2021J240 - WP1 - S72-S73 CP - 001 | coupe | 09/11/2021 | 1 | / | / | 1 | 72-73 | zie sporenlijst | / | / | / |
| 2021J240 - WP1 - S72-S73 CP - 002 | coupe | 09/11/2021 | 1 | / | / | 1 | 72-73 | zie sporenlijst | / | / | / |

| | | | | | | | | | | | |
|---|---|---|---|---|---|---|---|---|---|---|---|
| 2021J240 - WP1 - S74-S75 - 001 | spoor | 09/11/2021 | 1 | / | / | 1 | 74-75 | / | / | / | / |
| 2021J240 - WP1 - S74-S75 CP - 001 | coupe | 09/11/2021 | 1 | / | / | 1 | 74-75 | zie sporenlijst | / | / | / |
| 2021J240 - WP1 - S74-S75 CP - 002 | coupe | 09/11/2021 | 1 | / | / | 1 | 74-75 | zie sporenlijst | / | / | / |
| 2021J240 - WP1 - S76 - 001 | spoor | 09/11/2021 | 1 | / | / | 1 | 76 | / | / | / | / |
| 2021J240 - WP1 - S76 CP - 001 | coupe | 10/11/2021 | 1 | / | / | 1 | 76 | zie sporenlijst | / | / | / |
| 2021J240 - WP1 - S76 CP - 002 | coupe | 10/11/2021 | 1 | / | / | 1 | 76 | zie sporenlijst | / | / | / |
| 2021J240 - WP1 - S77 - 001 | spoor | 09/11/2021 | 1 | / | / | 1 | 77 | / | / | / | / |
| 2021J240 - WP1 - S77 CP - 001 | coupe | 10/11/2021 | 1 | / | / | 1 | 77 | zie sporenlijst | / | / | / |
| 2021J240 - WP1 - S77 CP - 002 | coupe | 10/11/2021 | 1 | / | / | 1 | 77 | zie sporenlijst | / | / | / |
| 2021J240 - WP1 - S77 CP - 003 | coupe | 10/11/2021 | 1 | / | / | 1 | 77 | zie sporenlijst | / | / | / |
| 2021J240 - WP1 - S78 CP - 001 | coupe | 10/11/2021 | 1 | / | / | 1 | 78 | zie sporenlijst | / | / | / |
| 2021J240 - WP1 - S78 CP - 002 | coupe | 10/11/2021 | 1 | / | / | 1 | 78 | zie sporenlijst | / | / | / |
| 2021J240 - WP1 - S78-S79 - 001 | spoor | 09/11/2021 | 1 | / | / | 1 | 78-79 | / | / | / | / |
| 2021J240 - WP1 - S79 CP - 001 | coupe | 10/11/2021 | 1 | / | / | 1 | 79 | zie sporenlijst | / | / | / |
| 2021J240 - WP1 - S79 CP - 002 | coupe | 10/11/2021 | 1 | / | / | 1 | 79 | zie sporenlijst | / | / | / |
| 2021J240 - WP1 - S80 CP - 001 | coupe | 10/11/2021 | 1 | / | / | 1 | 80 | zie sporenlijst | / | / | / |
| 2021J240 - WP1 - S80 CP - 002 | coupe | 10/11/2021 | 1 | / | / | 1 | 80 | zie sporenlijst | / | / | / |
| 2021J240 - WP1 - S80-S81 - 001 | spoor | 09/11/2021 | 1 | / | / | 1 | 80-81 | / | / | / | / |
| 2021J240 - WP1 - S81 CP - 001 | coupe | 10/11/2021 | 1 | / | / | 1 | 81 | zie sporenlijst | / | / | / |
| 2021J240 - WP1 - S81 CP - 002 | coupe | 10/11/2021 | 1 | / | / | 1 | 81 | zie sporenlijst | / | / | / |
| 2021J240 - WP1 - S82 - 001 | spoor | 09/11/2021 | 1 | / | / | 1 | 82 | / | / | / | / |
| 2021J240 - WP1 - S82 CP - 001 | coupe | 10/11/2021 | 1 | / | / | 1 | 82 | zie sporenlijst | / | / | / |
| 2021J240 - WP1 - S82 CP - 002 | coupe | 10/11/2021 | 1 | / | / | 1 | 82 | zie sporenlijst | / | / | / |
| 2021J240 - WP1 - S83 CP - 001 | coupe | 10/11/2021 | 1 | / | / | 1 | 83 | zie sporenlijst | / | / | / |
| 2021J240 - WP1 - S83 CP - 002 | coupe | 10/11/2021 | 1 | / | / | 1 | 83 | zie sporenlijst | / | / | / |
| 2021J240 - WP1 - S83-S87 - 001 | spoor | 09/11/2021 | 1 | / | / | 1 | 83-87 | / | / | / | / |
| 2021J240 - WP1 - S83-S87 - 002 | spoor | 20/12/2021 | 1 | / | / | 1 | 83-87 | / | / | / | / |
| 2021J240 - WP1 - S84-S85 CP - 001 | coupe | 10/11/2021 | 1 | / | / | 1 | 84-85 | zie sporenlijst | / | / | / |
| 2021J240 - WP1 - S84-S85 CP - 002 | coupe | 10/11/2021 | 1 | / | / | 1 | 84-85 | zie sporenlijst | / | / | / |
| 2021J240 - WP1 - S86 CP - 001 | coupe | 10/11/2021 | 1 | / | / | 1 | 86 | zie sporenlijst | / | / | / |
| 2021J240 - WP1 - S86 CP - 002 | coupe | 10/11/2021 | 1 | / | / | 1 | 86 | zie sporenlijst | / | / | / |
| 2021J240 - WP1 - S87 CP - 001 | coupe | 10/11/2021 | 1 | / | / | 1 | 87 | zie sporenlijst | / | / | / |
| 2021J240 - WP1 - S87 CP - 002 | coupe | 10/11/2021 | 1 | / | / | 1 | 87 | zie sporenlijst | / | / | / |
| 2021J240 - WP1 - S88 - 001 | spoor | 09/11/2021 | 1 | / | / | 1 | 88 | / | / | / | / |
| 2021J240 - WP1 - S88 CP - 001 | coupe | 10/11/2021 | 1 | / | / | 1 | 88 | zie sporenlijst | / | / | / |
| 2021J240 - WP1 - S88 CP - 002 | coupe | 10/11/2021 | 1 | / | / | 1 | 88 | zie sporenlijst | / | / | / |
| 2021J240 - WP1 - S88 CP - 003 | coupe | 10/11/2021 | 1 | / | / | 1 | 88 | zie sporenlijst | / | / | / |
| 2021J240 - WP1 - S89 - 001 | spoor | 09/11/2021 | 1 | / | / | 1 | 89 | / | / | / | / |
| 2021J240 - WP1 - S89 CP - 001 | coupe | 10/11/2021 | 1 | / | / | 1 | 89 | zie sporenlijst | / | / | / |
| 2021J240 - WP1 - S89 CP - 002 | coupe | 10/11/2021 | 1 | / | / | 1 | 89 | zie sporenlijst | / | / | / |
| 2021J240 - WP1 - S90 - 001 | spoor | 09/11/2021 | 1 | / | / | 1 | 90 | / | / | / | / |
| 2021J240 - WP1 - S90 CP - 001 | coupe | 10/11/2021 | 1 | / | / | 1 | 90 | zie sporenlijst | / | / | / |
| 2021J240 - WP1 - S90 CP - 002 | coupe | 10/11/2021 | 1 | / | / | 1 | 90 | zie sporenlijst | / | / | / |
| 2021J240 - WP1 - S91 - 001 | spoor | 09/11/2021 | 1 | / | / | 1 | 91 | / | / | / | / |
| 2021J240 - WP1 - S91 CP - 001 | coupe | 10/11/2021 | 1 | / | / | 1 | 91 | zie sporenlijst | / | / | / |
| 2021J240 - WP1 - S91 CP - 002 | coupe | 10/11/2021 | 1 | / | / | 1 | 91 | zie sporenlijst | / | / | / |

| | | | | | | | | | | | |
|---|---|---|---|---|---|---|---|---|---|---|---|
| 2021J240 - WP1 - S92 - 001 | spoor | 09/11/2021 | 1 | / | / | 1 | 92 | / | / | / | / |
| 2021J240 - WP1 - S92 CP - 001 | coupe | 10/11/2021 | 1 | / | / | 1 | 92 | zie sporenlijst | / | / | / |
| 2021J240 - WP1 - S92 CP - 002 | coupe | 10/11/2021 | 1 | / | / | 1 | 92 | zie sporenlijst | / | / | / |
| 2021J240 - WP1 - S93 - 001 | spoor | 09/11/2021 | 1 | / | / | 1 | 93 | / | / | / | / |
| 2021J240 - WP1 - S93 CP - 001 | coupe | 10/11/2021 | 1 | / | / | 1 | 93 | zie sporenlijst | / | / | / |
| 2021J240 - WP1 - S93 CP - 002 | coupe | 10/11/2021 | 1 | / | / | 1 | 93 | zie sporenlijst | / | / | / |
| 2021J240 - WP1 - S94 - 001 | spoor | 09/11/2021 | 1 | / | / | 1 | 94 | / | / | / | / |
| 2021J240 - WP1 - S94 - 002 | spoor | 09/11/2021 | 1 | / | / | 1 | 94 | / | / | / | / |
| 2021J240 - WP1 - S94 CP - 001 | coupe | 10/11/2021 | 1 | / | / | 1 | 94 | zie sporenlijst | / | / | / |
| 2021J240 - WP1 - S94 CP - 002 | coupe | 10/11/2021 | 1 | / | / | 1 | 94 | zie sporenlijst | / | / | / |
| 2021J240 - WP1 - S94 CP - 003 | coupe | 10/11/2021 | 1 | / | / | 1 | 94 | zie sporenlijst | / | / | / |
| 2021J240 - WP1 - S95 - 001 | spoor | 09/11/2021 | 1 | / | / | 1 | 95 | / | / | / | / |
| 2021J240 - WP1 - S95 CP - 001 | coupe | 10/11/2021 | 1 | / | / | 1 | 95 | zie sporenlijst | / | / | / |
| 2021J240 - WP1 - S95 CP - 002 | coupe | 10/11/2021 | 1 | / | / | 1 | 95 | zie sporenlijst | / | / | / |
| 2021J240 - WP1 - S95 CP - 003 | coupe | 10/11/2021 | 1 | / | / | 1 | 95 | zie sporenlijst | / | / | / |
| 2021J240 - WP1 - S96 - 001 | spoor | 09/11/2021 | 1 | / | / | 1 | 96 | / | / | / | / |
| 2021J240 - WP1 - S96 CP - 001 | coupe | 10/11/2021 | 1 | / | / | 1 | 96 | zie sporenlijst | / | / | / |
| 2021J240 - WP1 - S96 CP - 002 | coupe | 10/11/2021 | 1 | / | / | 1 | 96 | zie sporenlijst | / | / | / |
| 2021J240 - WP1 - S97 CP - 001 | coupe | 10/11/2021 | 1 | / | / | 1 | 97 | zie sporenlijst | / | / | / |
| 2021J240 - WP1 - S97 CP - 002 | coupe | 10/11/2021 | 1 | / | / | 1 | 97 | zie sporenlijst | / | / | / |
| 2021J240 - WP1 - S97-S98 - 001 | spoor | 09/11/2021 | 1 | / | / | 1 | 97-98 | / | / | / | / |
| 2021J240 - WP1 - S98 CP - 001 | coupe | 10/11/2021 | 1 | / | / | 1 | 98 | zie sporenlijst | / | / | / |
| 2021J240 - WP1 - S98 CP - 002 | coupe | 10/11/2021 | 1 | / | / | 1 | 98 | zie sporenlijst | / | / | / |
| 2021J240 - WP1 - S99 - 001 | spoor | 09/11/2021 | 1 | / | / | 1 | 99 | / | / | / | / |
| 2021J240 - WP1 - S99 CP - 001 | coupe | 10/11/2021 | 1 | / | / | 1 | 99 | zie sporenlijst | / | / | / |
| 2021J240 - WP1 - S99 CP - 002 | coupe | 10/11/2021 | 1 | / | / | 1 | 99 | zie sporenlijst | / | / | / |
| 2021J240 - WP1 - S100 - 001 | spoor | 09/11/2021 | 1 | / | / | 1 | 100 | / | / | / | / |
| 2021J240 - WP1 - S100 CP - 001 | coupe | 10/11/2021 | 1 | / | / | 1 | 100 | zie sporenlijst | / | / | / |
| 2021J240 - WP1 - S100 CP - 002 | coupe | 10/11/2021 | 1 | / | / | 1 | 100 | zie sporenlijst | / | / | / |
| 2021J240 - WP1 - S101 - 001 | spoor | 09/11/2021 | 1 | / | / | 1 | 101 | / | / | / | / |
| 2021J240 - WP1 - S101 CP - 001 | coupe | 10/11/2021 | 1 | / | / | 1 | 101 | zie sporenlijst | / | / | / |
| 2021J240 - WP1 - S101 CP - 002 | coupe | 10/11/2021 | 1 | / | / | 1 | 101 | zie sporenlijst | / | / | / |
| 2021J240 - WP1 - S102 - 001 | spoor | 09/11/2021 | 1 | / | / | 1 | 102 | / | / | / | / |
| 2021J240 - WP1 - S102 CP - 001 | coupe | 10/11/2021 | 1 | / | / | 1 | 102 | zie sporenlijst | / | / | / |
| 2021J240 - WP1 - S102 CP - 002 | coupe | 10/11/2021 | 1 | / | / | 1 | 102 | zie sporenlijst | / | / | / |
| 2021J240 - WP1 - S103 - 001 | spoor | 09/11/2021 | 1 | / | / | 1 | 103 | / | / | / | / |
| 2021J240 - WP1 - S103 CP - 001 | coupe | 10/11/2021 | 1 | / | / | 1 | 103 | zie sporenlijst | / | / | / |
| 2021J240 - WP1 - S103 CP - 002 | coupe | 10/11/2021 | 1 | / | / | 1 | 103 | zie sporenlijst | / | / | / |
| 2021J240 - WP1 - S104 - 001 | spoor | 09/11/2021 | 1 | / | / | 1 | 104 | / | / | / | / |
| 2021J240 - WP1 - S104 - 002 | spoor | 09/11/2021 | 1 | / | / | 1 | 104 | / | / | / | / |
| 2021J240 - WP1 - S104 CP - 001 | coupe | 10/11/2021 | 1 | / | / | 1 | 104 | zie sporenlijst | / | / | / |
| 2021J240 - WP1 - S104 CP - 002 | coupe | 10/11/2021 | 1 | / | / | 1 | 104 | zie sporenlijst | / | / | / |
| 2021J240 - WP1 - S104 CP - 003 | coupe | 10/11/2021 | 1 | / | / | 1 | 104 | zie sporenlijst | / | / | / |
| 2021J240 - WP1 - S105 - 001 | spoor | 09/11/2021 | 1 | / | / | 1 | 105 | / | / | / | / |
| 2021J240 - WP1 - S105 CP - 001 | coupe | 10/11/2021 | 1 | / | / | 1 | 105 | zie sporenlijst | / | / | / |
| 2021J240 - WP1 - S106 - 001 | spoor | 09/11/2021 | 1 | / | / | 1 | 106 | / | / | / | / |

| | | | | | | | | | | | |
|---|---|---|---|---|---|---|---|---|---|---|---|
| 2021J240 - WP1 - S106 CP - 001 | coupe | 10/11/2021 | 1 | / | / | 1 | 106 | zie sporenlijst | / | / | / |
| 2021J240 - WP1 - S107 - 001 | spoor | 09/11/2021 | 1 | / | / | 1 | 107 | / | / | / | / |
| 2021J240 - WP1 - S107 CP - 001 | coupe | 10/11/2021 | 1 | / | / | 1 | 107 | zie sporenlijst | / | / | / |
| 2021J240 - WP2 - Overzicht - 001 | overzicht | 10/11/2021 | 2 | / | / | 1 | / | / | / | / | / |
| 2021J240 - WP2 - Overzicht - 002 | overzicht | 10/11/2021 | 2 | / | / | 1 | / | / | / | / | / |
| 2021J240 - WP2 - Overzicht - 003 | overzicht | 10/11/2021 | 2 | / | / | 1 | / | / | / | / | / |
| 2021J240 - WP2 - Overzicht - 004 | overzicht | 10/11/2021 | 2 | / | / | 1 | / | / | / | / | / |
| 2021J240 - WP2 - Overzicht - 005 | overzicht | 10/11/2021 | 2 | / | / | 1 | / | / | / | / | / |
| 2021J240 - WP2 - Overzicht - 006 | overzicht | 10/11/2021 | 2 | / | / | 1 | / | / | / | / | / |
| 2021J240 - WP2 - Overzicht - 007 | overzicht | 10/11/2021 | 2 | / | / | 1 | / | / | / | / | / |
| 2021J240 - WP2 - Overzicht - 008 | overzicht | 15/11/2021 | 2 | / | / | 1 | / | / | / | / | / |
| 2021J240 - WP2 - Overzicht - 009 | overzicht | 15/11/2021 | 2 | / | / | 1 | / | / | / | / | / |
| 2021J240 - WP2 - Overzicht - 010 | overzicht | 15/11/2021 | 2 | / | / | 1 | / | / | / | / | / |
| 2021J240 - WP2 - Overzicht - 011 | overzicht | 15/11/2021 | 2 | / | / | 1 | / | / | / | / | / |
| 2021J240 - WP2 - Overzicht - 012 | overzicht | 15/11/2021 | 2 | / | / | 1 | / | / | / | / | / |
| 2021J240 - WP2 - Overzicht - 013 | overzicht | 15/11/2021 | 2 | / | / | 1 | / | / | / | / | / |
| 2021J240 - WP2 - Overzicht - 014 | overzicht | 15/11/2021 | 2 | / | / | 1 | / | / | / | / | / |
| 2021J240 - WP2 - Overzicht - 015 | overzicht | 15/11/2021 | 2 | / | / | 1 | / | / | / | / | / |
| 2021J240 - WP2 - Overzicht - 016 | overzicht | 15/11/2021 | 2 | / | / | 1 | / | / | / | / | / |
| 2021J240 - WP2 - Overzicht - 017 | overzicht | 15/11/2021 | 2 | / | / | 1 | / | / | / | / | / |
| 2021J240 - WP2 - Overzicht - 018 | overzicht | 15/11/2021 | 2 | / | / | 1 | / | / | / | / | / |
| 2021J240 - WP2 - PR3 - 001 | profiel | 16/11/2021 | 2 | / | / | / | / | / | / | PR3 | X 140929,25; Y 207565,80<br>X 140928,54; Y 207565,23 |
| 2021J240 - WP2 - PR4 - 001 | profiel | 16/11/2021 | 2 | / | / | / | / | / | / | PR4 | X 140876,78; Y 207524,11<br>X 140876,16; Y 207523,61 |
| 2021J240 - WP2 - S109 - 001 | spoor | 10/11/2021 | 2 | / | / | 1 | 109 | / | / | / | / |
| 2021J240 - WP2 - S109 - 002 | spoor | 10/11/2021 | 2 | / | / | 1 | 109 | / | / | / | / |
| 2021J240 - WP2 - S109 CP - 001 | coupe | 10/11/2021 | 2 | / | / | 1 | 109 | zie sporenlijst | / | / | / |
| 2021J240 - WP2 - S109 CP - 002 | coupe | 10/11/2021 | 2 | / | / | 1 | 109 | zie sporenlijst | / | / | / |
| 2021J240 - WP2 - S110 - 001 | spoor | 10/11/2021 | 2 | / | / | 1 | 110 | / | / | / | / |
| 2021J240 - WP2 - S110 - 002 | spoor | 10/11/2021 | 2 | / | / | 1 | 110 | / | / | / | / |
| 2021J240 - WP2 - S110 CP - 001 | coupe | 12/11/2021 | 2 | / | / | 1 | 110 | zie sporenlijst | / | / | / |
| 2021J240 - WP2 - S110 CP - 002 | coupe | 12/11/2021 | 2 | / | / | 1 | 110 | zie sporenlijst | / | / | / |
| 2021J240 - WP2 - S111 CP - 001 | coupe | 17/11/2021 | 2 | / | / | 1 | 111 | zie sporenlijst | / | / | / |
| 2021J240 - WP2 - S111 CP - 002 | coupe | 17/11/2021 | 2 | / | / | 1 | 111 | zie sporenlijst | / | / | / |
| 2021J240 - WP2 - S111 CP - 003 | coupe | 17/11/2021 | 2 | / | / | 1 | 111 | zie sporenlijst | / | / | / |
| 2021J240 - WP2 - S111-S112 - 001 | spoor | 10/11/2021 | 2 | / | / | 1 | 111-112 | / | / | / | / |
| 2021J240 - WP2 - S111-S112 - 002 | spoor | 10/11/2021 | 2 | / | / | 1 | 111-112 | / | / | / | / |
| 2021J240 - WP2 - S111-S112 - 003 | spoor | 10/11/2021 | 2 | / | / | 1 | 111-112 | / | / | / | / |
| 2021J240 - WP2 - S111-S112 - 004 | spoor | 10/11/2021 | 2 | / | / | 1 | 111-112 | / | / | / | / |
| 2021J240 - WP2 - S111-S112 - 005 | spoor | 10/11/2021 | 2 | / | / | 1 | 111-112 | / | / | / | / |
| 2021J240 - WP2 - S112 CP - 001 | coupe | 17/11/2021 | 2 | / | / | 1 | 112 | zie sporenlijst | / | / | / |
| 2021J240 - WP2 - S112 CP - 002 | coupe | 17/11/2021 | 2 | / | / | 1 | 112 | zie sporenlijst | / | / | / |
| 2021J240 - WP2 - S112 CP - 003 | coupe | 17/11/2021 | 2 | / | / | 1 | 112 | zie sporenlijst | / | / | / |
| 2021J240 - WP2 - S113 - 001 | spoor | 10/11/2021 | 2 | / | / | 1 | 113 | / | / | / | / |
| 2021J240 - WP2 - S113 - 002 | spoor | 10/11/2021 | 2 | / | / | 1 | 113 | / | / | / | / |
| 2021J240 - WP2 - S113 CP - 001 | coupe | 10/11/2021 | 2 | / | / | 1 | 113 | zie sporenlijst | / | / | / |

| | | | | | | | | | | | |
|---|---|---|---|---|---|---|---|---|---|---|---|
| 2021J240 - WP2 - S113 CP - 002 | coupe | 10/11/2021 | 2 | / | / | 1 | 113 | zie sporenlijst | / | / | / |
| 2021J240 - WP2 - S114 - 001 | spoor | 10/11/2021 | 2 | / | / | 1 | 114 | / | / | / | / |
| 2021J240 - WP2 - S114 - 002 | spoor | 10/11/2021 | 2 | / | / | 1 | 114 | / | / | / | / |
| 2021J240 - WP2 - S114 CP - 001 | coupe | 12/11/2021 | 2 | / | / | 1 | 114 | zie sporenlijst | / | / | / |
| 2021J240 - WP2 - S114 CP - 002 | coupe | 12/11/2021 | 2 | / | / | 1 | 114 | zie sporenlijst | / | / | / |
| 2021J240 - WP2 - S114 CP - 003 | coupe | 12/11/2021 | 2 | / | / | 1 | 114 | zie sporenlijst | / | / | / |
| 2021J240 - WP2 - S115 - 001 | spoor | 10/11/2021 | 2 | / | / | 1 | 115 | / | / | / | / |
| 2021J240 - WP2 - S115 - 002 | spoor | 10/11/2021 | 2 | / | / | 1 | 115 | / | / | / | / |
| 2021J240 - WP2 - S115 CP - 001 | coupe | 12/11/2021 | 2 | / | / | 1 | 115 | zie sporenlijst | / | / | / |
| 2021J240 - WP2 - S115 CP - 002 | coupe | 12/11/2021 | 2 | / | / | 1 | 115 | zie sporenlijst | / | / | / |
| 2021J240 - WP2 - S116 - 001 | spoor | 10/11/2021 | 2 | / | / | 1 | 116 | / | / | / | / |
| 2021J240 - WP2 - S116 - 002 | spoor | 10/11/2021 | 2 | / | / | 1 | 116 | / | / | / | / |
| 2021J240 - WP2 - S116 CP - 001 | coupe | 12/11/2021 | 2 | / | / | 1 | 116 | zie sporenlijst | / | / | / |
| 2021J240 - WP2 - S116 CP - 002 | coupe | 12/11/2021 | 2 | / | / | 1 | 116 | zie sporenlijst | / | / | / |
| 2021J240 - WP2 - S116 CP - 003 | coupe | 12/11/2021 | 2 | / | / | 1 | 116 | zie sporenlijst | / | / | / |
| 2021J240 - WP2 - S117 - 001 | spoor | 10/11/2021 | 2 | / | / | 1 | 117 | / | / | / | / |
| 2021J240 - WP2 - S117 - 002 | spoor | 10/11/2021 | 2 | / | / | 1 | 117 | / | / | / | / |
| 2021J240 - WP2 - S117 CP - 001 | coupe | 12/11/2021 | 2 | / | / | 1 | 117 | zie sporenlijst | / | / | / |
| 2021J240 - WP2 - S117 CP - 002 | coupe | 12/11/2021 | 2 | / | / | 1 | 117 | zie sporenlijst | / | / | / |
| 2021J240 - WP2 - S118 CP - 001 | coupe | 12/11/2021 | 2 | / | / | 1 | 118 | zie sporenlijst | / | / | / |
| 2021J240 - WP2 - S118 CP - 002 | coupe | 12/11/2021 | 2 | / | / | 1 | 118 | zie sporenlijst | / | / | / |
| 2021J240 - WP2 - S118-S119 - 001 | spoor | 10/11/2021 | 2 | / | / | 1 | 118-119 | / | / | / | / |
| 2021J240 - WP2 - S118-S119 - 002 | spoor | 10/11/2021 | 2 | / | / | 1 | 118-119 | / | / | / | / |
| 2021J240 - WP2 - S119 CP - 001 | coupe | 12/11/2021 | 2 | / | / | 1 | 119 | zie sporenlijst | / | / | / |
| 2021J240 - WP2 - S119 CP - 002 | coupe | 12/11/2021 | 2 | / | / | 1 | 119 | zie sporenlijst | / | / | / |
| 2021J240 - WP2 - S120 - 001 | spoor | 10/11/2021 | 2 | / | / | 1 | 120 | / | / | / | / |
| 2021J240 - WP2 - S120 - 002 | spoor | 10/11/2021 | 2 | / | / | 1 | 120 | / | / | / | / |
| 2021J240 - WP2 - S120 CP - 001 | coupe | 12/11/2021 | 2 | / | / | 1 | 120 | zie sporenlijst | / | / | / |
| 2021J240 - WP2 - S120 CP - 002 | coupe | 12/11/2021 | 2 | / | / | 1 | 120 | zie sporenlijst | / | / | / |
| 2021J240 - WP2 - S120 CP - 003 | coupe | 12/11/2021 | 2 | / | / | 1 | 120 | zie sporenlijst | / | / | / |
| 2021J240 - WP2 - S121 - 001 | spoor | 10/11/2021 | 2 | / | / | 1 | 121 | / | / | / | / |
| 2021J240 - WP2 - S121 - 002 | spoor | 10/11/2021 | 2 | / | / | 1 | 121 | / | / | / | / |
| 2021J240 - WP2 - S121 CP - 001 | coupe | 12/11/2021 | 2 | / | / | 1 | 121 | zie sporenlijst | / | / | / |
| 2021J240 - WP2 - S121 CP - 002 | coupe | 12/11/2021 | 2 | / | / | 1 | 121 | zie sporenlijst | / | / | / |
| 2021J240 - WP2 - S121 CP - 003 | coupe | 12/11/2021 | 2 | / | / | 1 | 121 | zie sporenlijst | / | / | / |
| 2021J240 - WP2 - S122 - 001 | spoor | 10/11/2021 | 2 | / | / | 1 | 122 | / | / | / | / |
| 2021J240 - WP2 - S122 - 002 | spoor | 10/11/2021 | 2 | / | / | 1 | 122 | / | / | / | / |
| 2021J240 - WP2 - S122 CP - 001 | coupe | 17/11/2021 | 2 | / | / | 1 | 122 | zie sporenlijst | / | / | / |
| 2021J240 - WP2 - S122 CP - 002 | coupe | 17/11/2021 | 2 | / | / | 1 | 122 | zie sporenlijst | / | / | / |
| 2021J240 - WP2 - S122 CP - 003 | coupe | 17/11/2021 | 2 | / | / | 1 | 122 | zie sporenlijst | / | / | / |
| 2021J240 - WP2 - S123 - 001 | spoor | 10/11/2021 | 2 | / | / | 1 | 123 | / | / | / | / |
| 2021J240 - WP2 - S123 - 002 | spoor | 10/11/2021 | 2 | / | / | 1 | 123 | / | / | / | / |
| 2021J240 - WP2 - S123 CP - 001 | coupe | 12/11/2021 | 2 | / | / | 1 | 123 | zie sporenlijst | / | / | / |
| 2021J240 - WP2 - S123 CP - 002 | coupe | 12/11/2021 | 2 | / | / | 1 | 123 | zie sporenlijst | / | / | / |
| 2021J240 - WP2 - S124 - 001 | spoor | 10/11/2021 | 2 | / | / | 1 | 124 | / | / | / | / |
| 2021J240 - WP2 - S124 - 002 | spoor | 10/11/2021 | 2 | / | / | 1 | 124 | / | / | / | / |

| | | | | | | | | | | | |
|---|---|---|---|---|---|---|---|---|---|---|---|
| 2021J240 - WP2 - S124 CP - 001 | coupe | 12/11/2021 | 2 | / | / | 1 | 124 | zie sporenlijst | / | / | / |
| 2021J240 - WP2 - S124 CP - 002 | coupe | 12/11/2021 | 2 | / | / | 1 | 124 | zie sporenlijst | / | / | / |
| 2021J240 - WP2 - S125 CP - 001 | coupe | 15/11/2021 | 2 | / | / | 1 | 125 | zie sporenlijst | / | / | / |
| 2021J240 - WP2 - S125 CP - 002 | coupe | 15/11/2021 | 2 | / | / | 1 | 125 | zie sporenlijst | / | / | / |
| 2021J240 - WP2 - S125 CP - 003 | coupe | 15/11/2021 | 2 | / | / | 1 | 125 | zie sporenlijst | / | / | / |
| 2021J240 - WP2 - S125 CP - 004 | coupe | 15/11/2021 | 2 | / | / | 1 | 125 | zie sporenlijst | / | / | / |
| 2021J240 - WP2 - S125 CP - 005 | coupe | 15/11/2021 | 2 | / | / | 1 | 125 | zie sporenlijst | / | / | / |
| 2021J240 - WP2 - S125 CP - 006 | coupe | 15/11/2021 | 2 | / | / | 1 | 125 | zie sporenlijst | / | / | / |
| 2021J240 - WP2 - S125 CP - 007 | coupe | 15/11/2021 | 2 | / | / | 1 | 125 | zie sporenlijst | / | / | / |
| 2021J240 - WP2 - S125 CP - 008 | coupe | 15/11/2021 | 2 | / | / | 1 | 125 | zie sporenlijst | / | / | / |
| 2021J240 - WP2 - S125 CP - 009 | coupe | 15/11/2021 | 2 | / | / | 1 | 125 | zie sporenlijst | / | / | / |
| 2021J240 - WP2 - S125-S126 - 001 | spoor | 10/11/2021 | 2 | / | / | 1 | 125-126 | / | / | / | / |
| 2021J240 - WP2 - S125-S141 - 001 | spoor | 10/11/2021 | 2 | / | / | 1 | 125-141 | / | / | / | / |
| 2021J240 - WP2 - S125-S141 - 002 | spoor | 10/11/2021 | 2 | / | / | 1 | 125-141 | / | / | / | / |
| 2021J240 - WP2 - S125-S141 - 003 | spoor | 10/11/2021 | 2 | / | / | 1 | 125-141 | / | / | / | / |
| 2021J240 - WP2 - S125-S141 - 004 | spoor | 10/11/2021 | 2 | / | / | 1 | 125-141 | / | / | / | / |
| 2021J240 - WP2 - S126 CP - 001 | coupe | 15/11/2021 | 2 | / | / | 1 | 126 | zie sporenlijst | / | / | / |
| 2021J240 - WP2 - S126 CP - 002 | coupe | 15/11/2021 | 2 | / | / | 1 | 126 | zie sporenlijst | / | / | / |
| 2021J240 - WP2 - S126 CP - 003 | coupe | 15/11/2021 | 2 | / | / | 1 | 126 | zie sporenlijst | / | / | / |
| 2021J240 - WP2 - S127 - 001 | spoor | 10/11/2021 | 2 | / | / | 1 | 127 | / | / | / | / |
| 2021J240 - WP2 - S127 CP - 001 | coupe | 16/11/2021 | 2 | / | / | 1 | 127 | zie sporenlijst | / | / | / |
| 2021J240 - WP2 - S127 CP - 002 | coupe | 16/11/2021 | 2 | / | / | 1 | 127 | zie sporenlijst | / | / | / |
| 2021J240 - WP2 - S127 CP - 003 | coupe | 16/11/2021 | 2 | / | / | 1 | 127 | zie sporenlijst | / | / | / |
| 2021J240 - WP2 - S128 - 001 | spoor | 10/11/2021 | 2 | / | / | 1 | 128 | / | / | / | / |
| 2021J240 - WP2 - S128 - 002 | spoor | 10/11/2021 | 2 | / | / | 1 | 128 | / | / | / | / |
| 2021J240 - WP2 - S128 CP - 001 | coupe | 16/11/2021 | 2 | / | / | 1 | 128 | zie sporenlijst | / | / | / |
| 2021J240 - WP2 - S128 CP - 002 | coupe | 16/11/2021 | 2 | / | / | 1 | 128 | zie sporenlijst | / | / | / |
| 2021J240 - WP2 - S129 - 001 | spoor | 10/11/2021 | 2 | / | / | 1 | 129 | / | / | / | / |
| 2021J240 - WP2 - S129 CP - 001 | coupe | 25/03/2022 | 2 | / | / | 1 | 129 | zie sporenlijst | / | / | / |
| 2021J240 - WP2 - S129 CP - 002 | coupe | 16/11/2021 | 2 | / | / | 1 | 129 | zie sporenlijst | / | / | / |
| 2021J240 - WP2 - S129 CP - 003 | coupe | 16/11/2021 | 2 | / | / | 1 | 129 | zie sporenlijst | / | / | / |
| 2021J240 - WP2 - S129 CP - 004 | coupe | 16/11/2021 | 2 | / | / | 1 | 129 | zie sporenlijst | / | / | / |
| 2021J240 - WP2 - S130 - 001 | spoor | 10/11/2021 | 2 | / | / | 1 | 130 | / | / | / | / |
| 2021J240 - WP2 - S130 CP - 001 | coupe | 16/11/2021 | 2 | / | / | 1 | 130 | zie sporenlijst | / | / | / |
| 2021J240 - WP2 - S130 CP - 002 | coupe | 16/11/2021 | 2 | / | / | 1 | 130 | zie sporenlijst | / | / | / |
| 2021J240 - WP2 - S130 CP - 003 | coupe | 16/11/2021 | 2 | / | / | 1 | 130 | zie sporenlijst | / | / | / |
| 2021J240 - WP2 - S131 - 001 | spoor | 10/11/2021 | 2 | / | / | 1 | 131 | / | / | / | / |
| 2021J240 - WP2 - S131 CP - 001 | coupe | 15/11/2021 | 2 | / | / | 1 | 131 | zie sporenlijst | / | / | / |
| 2021J240 - WP2 - S131 CP - 002 | coupe | 15/11/2021 | 2 | / | / | 1 | 131 | zie sporenlijst | / | / | / |
| 2021J240 - WP2 - S132 - 001 | spoor | 10/11/2021 | 2 | / | / | 1 | 132 | / | / | / | / |
| 2021J240 - WP2 - S132 CP - 001 | coupe | 16/11/2021 | 2 | / | / | 1 | 132 | zie sporenlijst | / | / | / |
| 2021J240 - WP2 - S132 CP - 002 | coupe | 16/11/2021 | 2 | / | / | 1 | 132 | zie sporenlijst | / | / | / |
| 2021J240 - WP2 - S132 CP - 003 | coupe | 16/11/2021 | 2 | / | / | 1 | 132 | zie sporenlijst | / | / | / |
| 2021J240 - WP2 - S133-S134 - 001 | spoor | 10/11/2021 | 2 | / | / | 1 | 133-134 | / | / | / | / |
| 2021J240 - WP2 - S133-S134 CP - 001 | coupe | 15/11/2021 | 2 | / | / | 1 | 133-134 | zie sporenlijst | / | / | / |
| 2021J240 - WP2 - S133-S134 CP - 002 | coupe | 15/11/2021 | 2 | / | / | 1 | 133-134 | zie sporenlijst | / | / | / |

| | | | | | | | | | | | |
|---|---|---|---|---|---|---|---|---|---|---|---|
| 2021J240 - WP2 - S135 - 001 | spoor | 02/03/2022 | 2 | / | / | 1 | 135 | / | / | / | / |
| 2021J240 - WP2 - S135 CP - 001 | coupe | 16/11/2021 | 2 | / | / | 1 | 135 | zie sporenlijst | / | / | / |
| 2021J240 - WP2 - S135 CP - 002 | coupe | 16/11/2021 | 2 | / | / | 1 | 135 | zie sporenlijst | / | / | / |
| 2021J240 - WP2 - S135 CP - 003 | coupe | 16/11/2021 | 2 | / | / | 1 | 135 | zie sporenlijst | / | / | / |
| 2021J240 - WP2 - S136 - 001 | spoor | 10/11/2021 | 2 | / | / | 1 | 136 | / | / | / | / |
| 2021J240 - WP2 - S136 CP - 001 | coupe | 15/11/2021 | 2 | / | / | 1 | 136 | zie sporenlijst | / | / | / |
| 2021J240 - WP2 - S136 CP - 002 | coupe | 15/11/2021 | 2 | / | / | 1 | 136 | zie sporenlijst | / | / | / |
| 2021J240 - WP2 - S137 - 001 | spoor | 10/11/2021 | 2 | / | / | 1 | 137 | / | / | / | / |
| 2021J240 - WP2 - S137 CP - 001 | coupe | 12/11/2021 | 2 | / | / | 1 | 137 | zie sporenlijst | / | / | / |
| 2021J240 - WP2 - S137 CP - 002 | coupe | 12/11/2021 | 2 | / | / | 1 | 137 | zie sporenlijst | / | / | / |
| 2021J240 - WP2 - S137 CP - 003 | coupe | 12/11/2021 | 2 | / | / | 1 | 137 | zie sporenlijst | / | / | / |
| 2021J240 - WP2 - S138 - 001 | spoor | 10/11/2021 | 2 | / | / | 1 | 138 | / | / | / | / |
| 2021J240 - WP2 - S138 CP - 001 | coupe | 12/11/2021 | 2 | / | / | 1 | 138 | zie sporenlijst | / | / | / |
| 2021J240 - WP2 - S138 CP - 002 | coupe | 12/11/2021 | 2 | / | / | 1 | 138 | zie sporenlijst | / | / | / |
| 2021J240 - WP2 - S138 CP - 003 | coupe | 12/11/2021 | 2 | / | / | 1 | 138 | zie sporenlijst | / | / | / |
| 2021J240 - WP2 - S139 - 001 | spoor | 10/11/2021 | 2 | / | / | 1 | 139 | / | / | / | / |
| 2021J240 - WP2 - S139 CP - 001 | coupe | 12/11/2021 | 2 | / | / | 1 | 139 | zie sporenlijst | / | / | / |
| 2021J240 - WP2 - S139 CP - 002 | coupe | 12/11/2021 | 2 | / | / | 1 | 139 | zie sporenlijst | / | / | / |
| 2021J240 - WP2 - S140 - 001 | spoor | 10/11/2021 | 2 | / | / | 1 | 140 | / | / | / | / |
| 2021J240 - WP2 - S140 CP - 001 | coupe | 15/11/2021 | 2 | / | / | 1 | 140 | zie sporenlijst | / | / | / |
| 2021J240 - WP2 - S140 CP - 002 | coupe | 15/11/2021 | 2 | / | / | 1 | 140 | zie sporenlijst | / | / | / |
| 2021J240 - WP2 - S141 - 001 | spoor | 10/11/2021 | 2 | / | / | 1 | 141 | / | / | / | / |
| 2021J240 - WP2 - S141 CP - 001 | coupe | 15/11/2021 | 2 | / | / | 1 | 141 | zie sporenlijst | / | / | / |
| 2021J240 - WP2 - S141 CP - 002 | coupe | 15/11/2021 | 2 | / | / | 1 | 141 | zie sporenlijst | / | / | / |
| 2021J240 - WP2 - S142 - 001 | spoor | 10/11/2021 | 2 | / | / | 1 | 142 | / | / | / | / |
| 2021J240 - WP2 - S142 CP - 001 | coupe | 12/11/2021 | 2 | / | / | 1 | 142 | zie sporenlijst | / | / | / |
| 2021J240 - WP2 - S142 CP - 002 | coupe | 12/11/2021 | 2 | / | / | 1 | 142 | zie sporenlijst | / | / | / |
| 2021J240 - WP2 - S142 CP - 003 | coupe | 12/11/2021 | 2 | / | / | 1 | 142 | zie sporenlijst | / | / | / |
| 2021J240 - WP2 - S143 - 001 | spoor | 10/11/2021 | 2 | / | / | 1 | 143 | / | / | / | / |
| 2021J240 - WP2 - S143 - 002 | spoor | 10/11/2021 | 2 | / | / | 1 | 143 | / | / | / | / |
| 2021J240 - WP2 - S143 CP - 001 | coupe | 12/11/2021 | 2 | / | / | 1 | 143 | zie sporenlijst | / | / | / |
| 2021J240 - WP2 - S143 CP - 002 | coupe | 12/11/2021 | 2 | / | / | 1 | 143 | zie sporenlijst | / | / | / |
| 2021J240 - WP2 - S143 CP - 003 | coupe | 12/11/2021 | 2 | / | / | 1 | 143 | zie sporenlijst | / | / | / |
| 2021J240 - WP2 - S144 CP - 001 | coupe | 12/11/2021 | 2 | / | / | 1 | 144 | zie sporenlijst | / | / | / |
| 2021J240 - WP2 - S144 CP - 002 | coupe | 12/11/2021 | 2 | / | / | 1 | 144 | zie sporenlijst | / | / | / |
| 2021J240 - WP2 - S144-S146 - 001 | spoor | 10/11/2021 | 2 | / | / | 1 | 144-146 | / | / | / | / |
| 2021J240 - WP2 - S144-S146 - 002 | spoor | 10/11/2021 | 2 | / | / | 1 | 144-146 | / | / | / | / |
| 2021J240 - WP2 - S145-S146 CP - 001 | coupe | 12/11/2021 | 2 | / | / | 1 | 145-146 | zie sporenlijst | / | / | / |
| 2021J240 - WP2 - S145-S146 CP - 002 | coupe | 12/11/2021 | 2 | / | / | 1 | 145-146 | zie sporenlijst | / | / | / |
| 2021J240 - WP2 - S147 - 001 | spoor | 10/11/2021 | 2 | / | / | 1 | 147 | / | / | / | / |
| 2021J240 - WP2 - S147 - 002 | spoor | 10/11/2021 | 2 | / | / | 1 | 147 | / | / | / | / |
| 2021J240 - WP2 - S147 CP - 001 | coupe | 12/11/2021 | 2 | / | / | 1 | 147 | zie sporenlijst | / | / | / |
| 2021J240 - WP2 - S147 CP - 002 | coupe | 12/11/2021 | 2 | / | / | 1 | 147 | zie sporenlijst | / | / | / |
| 2021J240 - WP2 - S147 CP - 003 | coupe | 12/11/2021 | 2 | / | / | 1 | 147 | zie sporenlijst | / | / | / |
| 2021J240 - WP2 - S148 - 001 | spoor | 10/11/2021 | 2 | / | / | 1 | 148 | / | / | / | / |
| 2021J240 - WP2 - S148 - 002 | spoor | 15/11/2021 | 2 | / | / | 1 | 148 | / | / | / | / |

| | | | | | | | | | | | |
|---|---|---|---|---|---|---|---|---|---|---|---|
| 2021J240 - WP2 - S148 - 003 | spoor | 15/11/2021 | 2 | / | / | 1 | 148 | / | / | / | / |
| 2021J240 - WP2 - S148 CP1 - 001 | coupe | 15/11/2021 | 2 | / | / | 1 | 148 | zie sporenlijst | / | / | / |
| 2021J240 - WP2 - S148 CP2 - 001 | coupe | 15/11/2021 | 2 | / | / | 1 | 148 | zie sporenlijst | / | / | / |
| 2021J240 - WP2 - S148 CP3 - 001 | coupe | 16/11/2021 | 2 | / | / | 1 | 148 | zie sporenlijst | / | / | / |
| 2021J240 - WP2 - S148 CP3 - 002 | coupe | 16/11/2021 | 2 | / | / | 1 | 148 | zie sporenlijst | / | / | / |
| 2021J240 - WP2 - S148 CP3 - 003 | coupe | 16/11/2021 | 2 | / | / | 1 | 148 | zie sporenlijst | / | / | / |
| 2021J240 - WP2 - S149 - 001 | spoor | 10/11/2021 | 2 | / | / | 1 | 149 | / | / | / | / |
| 2021J240 - WP2 - S149 - 002 | spoor | 10/11/2021 | 2 | / | / | 1 | 149 | / | / | / | / |
| 2021J240 - WP2 - S149 CP - 001 | coupe | 12/11/2021 | 2 | / | / | 1 | 149 | zie sporenlijst | / | / | / |
| 2021J240 - WP2 - S149 CP - 002 | coupe | 12/11/2021 | 2 | / | / | 1 | 149 | zie sporenlijst | / | / | / |
| 2021J240 - WP2 - S150 - 001 | spoor | 10/11/2021 | 2 | / | / | 1 | 150 | / | / | / | / |
| 2021J240 - WP2 - S150 - 002 | spoor | 10/11/2021 | 2 | / | / | 1 | 150 | / | / | / | / |
| 2021J240 - WP2 - S151 - 001 | spoor | 10/11/2021 | 2 | / | / | 1 | 151 | / | / | / | / |
| 2021J240 - WP2 - S151 - 002 | spoor | 15/11/2021 | 2 | / | / | 1 | 151 | / | / | / | / |
| 2021J240 - WP2 - S151 CP1 - 001 | coupe | 15/11/2021 | 2 | / | / | 1 | 151 | zie sporenlijst | / | / | / |
| 2021J240 - WP2 - S151-S148 CP - 001 | coupe | 16/11/2021 | 2 | / | / | 1 | 148, 151 | zie sporenlijst | / | / | / |
| 2021J240 - WP2 - S151-S148 CP - 002 | coupe | 16/11/2021 | 2 | / | / | 1 | 148, 151 | zie sporenlijst | / | / | / |
| 2021J240 - WP2 - S151-S148 CP - 003 | coupe | 16/11/2021 | 2 | / | / | 1 | 148, 151 | zie sporenlijst | / | / | / |
| 2021J240 - WP2 - S151-S148 CP - 004 | coupe | 16/11/2021 | 2 | / | / | 1 | 148, 151 | zie sporenlijst | / | / | / |
| 2021J240 - WP2 - S151-S148 CP - 005 | coupe | 16/11/2021 | 2 | / | / | 1 | 148, 151 | zie sporenlijst | / | / | / |
| 2021J240 - WP2 - S152 - 001 | spoor | 10/11/2021 | 2 | / | / | 1 | 152 | / | / | / | / |
| 2021J240 - WP2 - S152 - 002 | spoor | 10/11/2021 | 2 | / | / | 1 | 152 | / | / | / | / |
| 2021J240 - WP2 - S152 CP - 001 | coupe | 12/11/2021 | 2 | / | / | 1 | 152 | zie sporenlijst | / | / | / |
| 2021J240 - WP2 - S152 CP - 002 | coupe | 12/11/2021 | 2 | / | / | 1 | 152 | zie sporenlijst | / | / | / |
| 2021J240 - WP2 - S153 - 001 | spoor | 10/11/2021 | 2 | / | / | 1 | 153 | / | / | / | / |
| 2021J240 - WP2 - S153 - 002 | spoor | 10/11/2021 | 2 | / | / | 1 | 153 | / | / | / | / |
| 2021J240 - WP2 - S153 CP - 001 | coupe | 12/11/2021 | 2 | / | / | 1 | 153 | zie sporenlijst | / | / | / |
| 2021J240 - WP2 - S153 CP - 002 | coupe | 12/11/2021 | 2 | / | / | 1 | 153 | zie sporenlijst | / | / | / |
| 2021J240 - WP2 - S154 - 001 | spoor | 10/11/2021 | 2 | / | / | 1 | 154 | / | / | / | / |
| 2021J240 - WP2 - S154 - 002 | spoor | 10/11/2021 | 2 | / | / | 1 | 154 | / | / | / | / |
| 2021J240 - WP2 - S154 CP - 001 | coupe | 12/11/2021 | 2 | / | / | 1 | 154 | zie sporenlijst | / | / | / |
| 2021J240 - WP2 - S154 CP - 002 | coupe | 12/11/2021 | 2 | / | / | 1 | 154 | zie sporenlijst | / | / | / |
| 2021J240 - WP2 - S154 CP - 003 | coupe | 12/11/2021 | 2 | / | / | 1 | 154 | zie sporenlijst | / | / | / |
| 2021J240 - WP2 - S155 - 001 | spoor | 12/11/2021 | 2 | / | / | 1 | 155 | / | / | / | / |
| 2021J240 - WP2 - S155 - 002 | spoor | 12/11/2021 | 2 | / | / | 1 | 155 | / | / | / | / |
| 2021J240 - WP2 - S155 CP - 001 | coupe | 12/11/2021 | 2 | / | / | 1 | 155 | zie sporenlijst | / | / | / |
| 2021J240 - WP2 - S155 CP - 002 | coupe | 12/11/2021 | 2 | / | / | 1 | 155 | zie sporenlijst | / | / | / |
| 2021J240 - WP2 - S156 - 001 | spoor | 12/11/2021 | 2 | / | / | 1 | 156 | / | / | / | / |
| 2021J240 - WP2 - S156 - 002 | spoor | 12/11/2021 | 2 | / | / | 1 | 156 | / | / | / | / |
| 2021J240 - WP2 - S156 CP - 001 | coupe | 12/11/2021 | 2 | / | / | 1 | 156 | zie sporenlijst | / | / | / |
| 2021J240 - WP2 - S156 CP - 002 | coupe | 12/11/2021 | 2 | / | / | 1 | 156 | zie sporenlijst | / | / | / |
| 2021J240 - WP2 - S156 CP - 003 | coupe | 12/11/2021 | 2 | / | / | 1 | 156 | zie sporenlijst | / | / | / |
| 2021J240 - WP2 - S157 - 001 | spoor | 15/11/2021 | 2 | / | / | 1 | 157 | / | / | / | / |
| 2021J240 - WP2 - S157 - 002 | spoor | 15/11/2021 | 2 | / | / | 1 | 157 | / | / | / | / |
| 2021J240 - WP2 - S157 CP - 001 | coupe | 18/11/2021 | 2 | / | / | 1 | 157 | zie sporenlijst | / | / | / |
| 2021J240 - WP2 - S157 CP - 002 | coupe | 18/11/2021 | 2 | / | / | 1 | 157 | zie sporenlijst | / | / | / |

| | | | | | | | | | | | |
|---|---|---|---|---|---|---|---|---|---|---|---|
| 2021J240 - WP2 - S157 CP - 003 | coupe | 18/11/2021 | 2 | / | / | 1 | 157 | zie sporenlijst | / | / | / |
| 2021J240 - WP2 - S157-S180 - 001 | spoor | 16/11/2021 | 2 | / | / | 1 | 157-180 | / | / | / | / |
| 2021J240 - WP2 - S157-S180 - 002 | spoor | 25/03/2022 | 2 | / | / | 1 | 157-180 | / | / | / | / |
| 2021J240 - WP2 - S157-S180 - 003 | spoor | 16/11/2021 | 2 | / | / | 1 | 157-180 | / | / | / | / |
| 2021J240 - WP2 - S157-S180 - 004 | spoor | 16/11/2021 | 2 | / | / | 1 | 157-180 | / | / | / | / |
| 2021J240 - WP2 - S157-S180 - 005 | spoor | 16/11/2021 | 2 | / | / | 1 | 157-180 | / | / | / | / |
| 2021J240 - WP2 - S157-S180 - 009 | spoor | 16/11/2021 | 2 | / | / | 1 | 157-180 | / | / | / | / |
| 2021J240 - WP2 - S158 - 001 | spoor | 15/11/2021 | 2 | / | / | 1 | 158 | / | / | / | / |
| 2021J240 - WP2 - S158 - 002 | spoor | 15/11/2021 | 2 | / | / | 1 | 158 | / | / | / | / |
| 2021J240 - WP2 - S158 - 003 | spoor | 15/11/2021 | 2 | / | / | 1 | 158 | / | / | / | / |
| 2021J240 - WP2 - S158 CP - 001 | coupe | 18/11/2021 | 2 | / | / | 1 | 158 | zie sporenlijst | / | / | / |
| 2021J240 - WP2 - S158 CP - 002 | coupe | 18/11/2021 | 2 | / | / | 1 | 158 | zie sporenlijst | / | / | / |
| 2021J240 - WP2 - S158 CP - 003 | coupe | 18/11/2021 | 2 | / | / | 1 | 158 | zie sporenlijst | / | / | / |
| 2021J240 - WP2 - S158 CP - 004 | coupe | 25/03/2022 | 2 | / | / | 1 | 158 | zie sporenlijst | / | / | / |
| 2021J240 - WP2 - S159 - 001 | spoor | 15/11/2021 | 2 | / | / | 1 | 159 | / | / | / | / |
| 2021J240 - WP2 - S159 - 002 | spoor | 15/11/2021 | 2 | / | / | 1 | 159 | / | / | / | / |
| 2021J240 - WP2 - S159 - 003 | spoor | 15/11/2021 | 2 | / | / | 1 | 159 | / | / | / | / |
| 2021J240 - WP2 - S159 - 004 | spoor | 16/11/2021 | 2 | / | / | 1 | 159 | / | / | / | / |
| 2021J240 - WP2 - S159 CP - 001 | coupe | 18/11/2021 | 2 | / | / | 1 | 159 | zie sporenlijst | / | / | / |
| 2021J240 - WP2 - S159 CP - 002 | coupe | 18/11/2021 | 2 | / | / | 1 | 159 | zie sporenlijst | / | / | / |
| 2021J240 - WP2 - S159 CP - 003 | coupe | 18/11/2021 | 2 | / | / | 1 | 159 | zie sporenlijst | / | / | / |
| 2021J240 - WP2 - S159 CP - 004 | coupe | 18/11/2021 | 2 | / | / | 1 | 159 | zie sporenlijst | / | / | / |
| 2021J240 - WP2 - S160 - 001 | spoor | 15/11/2021 | 2 | / | / | 1 | 160 | / | / | / | / |
| 2021J240 - WP2 - S160 - 002 | spoor | 15/11/2021 | 2 | / | / | 1 | 160 | / | / | / | / |
| 2021J240 - WP2 - S160 CP - 001 | coupe | 17/11/2021 | 2 | / | / | 1 | 160 | zie sporenlijst | / | / | / |
| 2021J240 - WP2 - S161 - 001 | spoor | 15/11/2021 | 2 | / | / | 1 | 161 | / | / | / | / |
| 2021J240 - WP2 - S161 - 002 | spoor | 15/11/2021 | 2 | / | / | 1 | 161 | / | / | / | / |
| 2021J240 - WP2 - S161 CP - 001 | coupe | 17/11/2021 | 2 | / | / | 1 | 161 | zie sporenlijst | / | / | / |
| 2021J240 - WP2 - S162 - 001 | spoor | 15/11/2021 | 2 | / | / | 1 | 162 | / | / | / | / |
| 2021J240 - WP2 - S162 - 002 | spoor | 15/11/2021 | 2 | / | / | 1 | 162 | / | / | / | / |
| 2021J240 - WP2 - S162 CP - 001 | coupe | 17/11/2021 | 2 | / | / | 1 | 162 | zie sporenlijst | / | / | / |
| 2021J240 - WP2 - S163 - 001 | spoor | 15/11/2021 | 2 | / | / | 1 | 163 | / | / | / | / |
| 2021J240 - WP2 - S163 - 002 | spoor | 15/11/2021 | 2 | / | / | 1 | 163 | / | / | / | / |
| 2021J240 - WP2 - S163 CP - 001 | coupe | 18/11/2021 | 2 | / | / | 1 | 163 | zie sporenlijst | / | / | / |
| 2021J240 - WP2 - S163 CP - 002 | coupe | 18/11/2021 | 2 | / | / | 1 | 163 | zie sporenlijst | / | / | / |
| 2021J240 - WP2 - S163 CP - 003 | coupe | 18/11/2021 | 2 | / | / | 1 | 163 | zie sporenlijst | / | / | / |
| 2021J240 - WP2 - S164 - 001 | spoor | 15/11/2021 | 2 | / | / | 1 | 164 | / | / | / | / |
| 2021J240 - WP2 - S164 - 002 | spoor | 15/11/2021 | 2 | / | / | 1 | 164 | / | / | / | / |
| 2021J240 - WP2 - S164 CP - 001 | coupe | 17/11/2021 | 2 | / | / | 1 | 164 | zie sporenlijst | / | / | / |
| 2021J240 - WP2 - S165 - 001 | spoor | 15/11/2021 | 2 | / | / | 1 | 165 | / | / | / | / |
| 2021J240 - WP2 - S165 - 002 | spoor | 15/11/2021 | 2 | / | / | 1 | 165 | / | / | / | / |
| 2021J240 - WP2 - S165 CP - 001 | coupe | 17/11/2021 | 2 | / | / | 1 | 165 | zie sporenlijst | / | / | / |
| 2021J240 - WP2 - S165 CP - 002 | coupe | 17/11/2021 | 2 | / | / | 1 | 165 | zie sporenlijst | / | / | / |
| 2021J240 - WP2 - S166 - 001 | spoor | 15/11/2021 | 2 | / | / | 1 | 166 | / | / | / | / |
| 2021J240 - WP2 - S166 CP - 001 | coupe | 17/11/2021 | 2 | / | / | 1 | 166 | zie sporenlijst | / | / | / |
| 2021J240 - WP2 - S167 - 001 | spoor | 15/11/2021 | 2 | / | / | 1 | 167 | / | / | / | / |

| | | | | | | | | | | | |
|---|---|---|---|---|---|---|---|---|---|---|---|
| 2021J240 - WP2 - S167 - 002 | spoor | 15/11/2021 | 2 | / | / | 1 | 167 | / | / | / | / |
| 2021J240 - WP2 - S167 CP - 001 | coupe | 18/11/2021 | 2 | / | / | 1 | 167 | zie sporenlijst | / | / | / |
| 2021J240 - WP2 - S167 CP - 002 | coupe | 25/03/2022 | 2 | / | / | 1 | 167 | zie sporenlijst | / | / | / |
| 2021J240 - WP2 - S167 CP - 003 | coupe | 18/11/2021 | 2 | / | / | 1 | 167 | zie sporenlijst | / | / | / |
| 2021J240 - WP2 - S167 CP - 004 | coupe | 18/11/2021 | 2 | / | / | 1 | 167 | zie sporenlijst | / | / | / |
| 2021J240 - WP2 - S167 CP - 005 | coupe | 18/11/2021 | 2 | / | / | 1 | 167 | zie sporenlijst | / | / | / |
| 2021J240 - WP2 - S168 - 001 | spoor | 15/11/2021 | 2 | / | / | 1 | 168 | / | / | / | / |
| 2021J240 - WP2 - S168 - 002 | spoor | 15/11/2021 | 2 | / | / | 1 | 168 | / | / | / | / |
| 2021J240 - WP2 - S168 CP - 001 | coupe | 17/11/2021 | 2 | / | / | 1 | 168 | zie sporenlijst | / | / | / |
| 2021J240 - WP2 - S169 - 001 | spoor | 15/11/2021 | 2 | / | / | 1 | 169 | / | / | / | / |
| 2021J240 - WP2 - S169 - 002 | spoor | 15/11/2021 | 2 | / | / | 1 | 169 | / | / | / | / |
| 2021J240 - WP2 - S169 CP - 001 | coupe | 17/11/2021 | 2 | / | / | 1 | 169 | zie sporenlijst | / | / | / |
| 2021J240 - WP2 - S170 - 001 | spoor | 15/11/2021 | 2 | / | / | 1 | 170 | / | / | / | / |
| 2021J240 - WP2 - S170 - 002 | spoor | 15/11/2021 | 2 | / | / | 1 | 170 | / | / | / | / |
| 2021J240 - WP2 - S170 - 003 | spoor | 15/11/2021 | 2 | / | / | 1 | 170 | / | / | / | / |
| 2021J240 - WP2 - S170 CP - 001 | coupe | 17/11/2021 | 2 | / | / | 1 | 170 | zie sporenlijst | / | / | / |
| 2021J240 - WP2 - S171 - 001 | spoor | 15/11/2021 | 2 | / | / | 1 | 171 | / | / | / | / |
| 2021J240 - WP2 - S171 - 002 | spoor | 15/11/2021 | 2 | / | / | 1 | 171 | / | / | / | / |
| 2021J240 - WP2 - S171 CP - 001 | coupe | 17/11/2021 | 2 | / | / | 1 | 171 | zie sporenlijst | / | / | / |
| 2021J240 - WP2 - S172 - 001 | spoor | 15/11/2021 | 2 | / | / | 1 | 172 | / | / | / | / |
| 2021J240 - WP2 - S172 - 002 | spoor | 15/11/2021 | 2 | / | / | 1 | 172 | / | / | / | / |
| 2021J240 - WP2 - S172 CP - 001 | coupe | 17/11/2021 | 2 | / | / | 1 | 172 | zie sporenlijst | / | / | / |
| 2021J240 - WP2 - S173 - 001 | spoor | 15/11/2021 | 2 | / | / | 1 | 173 | / | / | / | / |
| 2021J240 - WP2 - S173 - 002 | spoor | 15/11/2021 | 2 | / | / | 1 | 173 | / | / | / | / |
| 2021J240 - WP2 - S173 CP - 001 | coupe | 18/11/2021 | 2 | / | / | 1 | 173 | zie sporenlijst | / | / | / |
| 2021J240 - WP2 - S173 CP - 002 | coupe | 18/11/2021 | 2 | / | / | 1 | 173 | zie sporenlijst | / | / | / |
| 2021J240 - WP2 - S173 CP - 003 | coupe | 18/11/2021 | 2 | / | / | 1 | 173 | zie sporenlijst | / | / | / |
| 2021J240 - WP2 - S174 - 001 | spoor | 15/11/2021 | 2 | / | / | 1 | 174 | / | / | / | / |
| 2021J240 - WP2 - S174 - 002 | spoor | 15/11/2021 | 2 | / | / | 1 | 174 | / | / | / | / |
| 2021J240 - WP2 - S174 CP - 001 | coupe | 18/11/2021 | 2 | / | / | 1 | 174 | zie sporenlijst | / | / | / |
| 2021J240 - WP2 - S174 CP - 002 | coupe | 18/11/2021 | 2 | / | / | 1 | 174 | zie sporenlijst | / | / | / |
| 2021J240 - WP2 - S174 CP - 003 | coupe | 18/11/2021 | 2 | / | / | 1 | 174 | zie sporenlijst | / | / | / |
| 2021J240 - WP2 - S175 - 001 | spoor | 15/11/2021 | 2 | / | / | 1 | 175 | / | / | / | / |
| 2021J240 - WP2 - S175 - 002 | spoor | 15/11/2021 | 2 | / | / | 1 | 175 | / | / | / | / |
| 2021J240 - WP2 - S175 CP - 001 | coupe | 17/11/2021 | 2 | / | / | 1 | 175 | zie sporenlijst | / | / | / |
| 2021J240 - WP2 - S176 - 001 | spoor | 15/11/2021 | 2 | / | / | 1 | 176 | / | / | / | / |
| 2021J240 - WP2 - S176 - 002 | spoor | 15/11/2021 | 2 | / | / | 1 | 176 | / | / | / | / |
| 2021J240 - WP2 - S176 - 003 | spoor | 16/11/2021 | 2 | / | / | 1 | 176 | / | / | / | / |
| 2021J240 - WP2 - S176 - 004 | spoor | 16/11/2021 | 2 | / | / | 1 | 176 | / | / | / | / |
| 2021J240 - WP2 - S176 CP - 001 | coupe | 17/11/2021 | 2 | / | / | 1 | 176 | zie sporenlijst | / | / | / |
| 2021J240 - WP2 - S177 - 001 | spoor | 15/11/2021 | 2 | / | / | 1 | 177 | / | / | / | / |
| 2021J240 - WP2 - S177 - 002 | spoor | 15/11/2021 | 2 | / | / | 1 | 177 | / | / | / | / |
| 2021J240 - WP2 - S177 - 003 | spoor | 16/11/2021 | 2 | / | / | 1 | 177 | / | / | / | / |
| 2021J240 - WP2 - S177 - 004 | spoor | 16/11/2021 | 2 | / | / | 1 | 177 | / | / | / | / |
| 2021J240 - WP2 - S177 CP - 001 | coupe | 18/11/2021 | 2 | / | / | 1 | 177 | zie sporenlijst | / | / | / |
| 2021J240 - WP2 - S177 CP - 002 | coupe | 18/11/2021 | 2 | / | / | 1 | 177 | zie sporenlijst | / | / | / |

| | | | | | | | | | | | |
|---|---|---|---|---|---|---|---|---|---|---|---|
| 2021J240 - WP2 - S178 - 001 | spoor | 15/11/2021 | 2 | / | / | 1 | 178 | / | / | / | / |
| 2021J240 - WP2 - S178 - 002 | spoor | 15/11/2021 | 2 | / | / | 1 | 178 | / | / | / | / |
| 2021J240 - WP2 - S178 CP - 001 | coupe | 18/11/2021 | 2 | / | / | 1 | 178 | zie sporenlijst | / | / | / |
| 2021J240 - WP2 - S178 CP - 002 | coupe | 18/11/2021 | 2 | / | / | 1 | 178 | zie sporenlijst | / | / | / |
| 2021J240 - WP2 - S178 CP - 003 | coupe | 18/11/2021 | 2 | / | / | 1 | 178 | zie sporenlijst | / | / | / |
| 2021J240 - WP2 - S178 CP - 004 | coupe | 18/11/2021 | 2 | / | / | 1 | 178 | zie sporenlijst | / | / | / |
| 2021J240 - WP2 - S179 - 001 | spoor | 15/11/2021 | 2 | / | / | 1 | 179 | / | / | / | / |
| 2021J240 - WP2 - S179 - 002 | spoor | 15/11/2021 | 2 | / | / | 1 | 179 | / | / | / | / |
| 2021J240 - WP2 - S179 CP - 001 | coupe | 18/11/2021 | 2 | / | / | 1 | 179 | zie sporenlijst | / | / | / |
| 2021J240 - WP2 - S179 CP - 002 | coupe | 18/11/2021 | 2 | / | / | 1 | 179 | zie sporenlijst | / | / | / |
| 2021J240 - WP2 - S179 CP - 003 | coupe | 18/11/2021 | 2 | / | / | 1 | 179 | zie sporenlijst | / | / | / |
| 2021J240 - WP2 - S179 CP - 004 | coupe | 18/11/2021 | 2 | / | / | 1 | 179 | zie sporenlijst | / | / | / |
| 2021J240 - WP2 - S179 CP - 005 | coupe | 18/11/2021 | 2 | / | / | 1 | 179 | zie sporenlijst | / | / | / |
| 2021J240 - WP2 - S180 - 001 | spoor | 15/11/2021 | 2 | / | / | 1 | 180 | / | / | / | / |
| 2021J240 - WP2 - S180 - 002 | spoor | 15/11/2021 | 2 | / | / | 1 | 180 | / | / | / | / |
| 2021J240 - WP2 - S180 CP - 001 | coupe | 17/11/2021 | 2 | / | / | 1 | 180 | zie sporenlijst | / | / | / |
| 2021J240 - WP2 - S181 - 001 | spoor | 15/11/2021 | 2 | / | / | 1 | 181 | / | / | / | / |
| 2021J240 - WP2 - S181 - 002 | spoor | 15/11/2021 | 2 | / | / | 1 | 181 | / | / | / | / |
| 2021J240 - WP2 - S181 CP - 001 | coupe | 17/11/2021 | 2 | / | / | 1 | 181 | zie sporenlijst | / | / | / |
| 2021J240 - WP2 - S182 - 001 | spoor | 15/11/2021 | 2 | / | / | 1 | 182 | / | / | / | / |
| 2021J240 - WP2 - S182 - 002 | spoor | 15/11/2021 | 2 | / | / | 1 | 182 | / | / | / | / |
| 2021J240 - WP2 - S182 CP - 001 | coupe | 17/11/2021 | 2 | / | / | 1 | 182 | zie sporenlijst | / | / | / |
| 2021J240 - WP2 - S183-S184 - 001 | spoor | 15/11/2021 | 2 | / | / | 1 | 183-184 | / | / | / | / |
| 2021J240 - WP2 - S183-S184 - 002 | spoor | 15/11/2021 | 2 | / | / | 1 | 183-184 | / | / | / | / |
| 2021J240 - WP2 - S183-S190 - 001 | spoor | 17/11/2021 | 2 | / | / | 1 | 183-190 | / | / | / | / |
| 2021J240 - WP2 - S183-S190 - 002 | spoor | 17/11/2021 | 2 | / | / | 1 | 183-190 | / | / | / | / |
| 2021J240 - WP2 - S183-S190 - 003 | spoor | 17/11/2021 | 2 | / | / | 1 | 183-190 | / | / | / | / |
| 2021J240 - WP2 - S184-S183 CP - 001 | coupe | 17/11/2021 | 2 | / | / | 1 | 183-184 | zie sporenlijst | / | / | / |
| 2021J240 - WP2 - S185-S186 - 001 | spoor | 15/11/2021 | 2 | / | / | 1 | 185-186 | / | / | / | / |
| 2021J240 - WP2 - S185-S186 - 002 | spoor | 15/11/2021 | 2 | / | / | 1 | 185-186 | / | / | / | / |
| 2021J240 - WP2 - S186-S185 CP - 001 | coupe | 17/11/2021 | 2 | / | / | 1 | 185-186 | zie sporenlijst | / | / | / |
| 2021J240 - WP2 - S187 - 001 | spoor | 15/11/2021 | 2 | / | / | 1 | 187 | / | / | / | / |
| 2021J240 - WP2 - S187 - 002 | spoor | 15/11/2021 | 2 | / | / | 1 | 187 | / | / | / | / |
| 2021J240 - WP2 - S187 CP - 001 | coupe | 17/11/2021 | 2 | / | / | 1 | 187 | zie sporenlijst | / | / | / |
| 2021J240 - WP2 - S188 - 001 | spoor | 15/11/2021 | 2 | / | / | 1 | 188 | / | / | / | / |
| 2021J240 - WP2 - S188 - 002 | spoor | 15/11/2021 | 2 | / | / | 1 | 188 | / | / | / | / |
| 2021J240 - WP2 - S188 CP - 001 | coupe | 25/03/2022 | 2 | / | / | 1 | 188 | zie sporenlijst | / | / | / |
| 2021J240 - WP2 - S189 - 001 | spoor | 15/11/2021 | 2 | / | / | 1 | 189 | / | / | / | / |
| 2021J240 - WP2 - S189 - 002 | spoor | 15/11/2021 | 2 | / | / | 1 | 189 | / | / | / | / |
| 2021J240 - WP2 - S189 CP - 001 | coupe | 17/11/2021 | 2 | / | / | 1 | 189 | zie sporenlijst | / | / | / |
| 2021J240 - WP2 - S190 - 001 | spoor | 15/11/2021 | 2 | / | / | 1 | 190 | / | / | / | / |
| 2021J240 - WP2 - S190 - 002 | spoor | 15/11/2021 | 2 | / | / | 1 | 190 | / | / | / | / |
| 2021J240 - WP2 - S190 CP - 001 | coupe | 17/11/2021 | 2 | / | / | 1 | 190 | zie sporenlijst | / | / | / |
| 2021J240 - WP2 - S191 - 001 | spoor | 15/11/2021 | 2 | / | / | 1 | 191 | / | / | / | / |
| 2021J240 - WP2 - S191 CP - 001 | coupe | 17/11/2021 | 2 | / | / | 1 | 191 | zie sporenlijst | / | / | / |
| 2021J240 - WP2 - S192 - 001 | spoor | 15/11/2021 | 2 | / | / | 1 | 192 | / | / | / | / |

| | | | | | | | | | | | |
|---|---|---|---|---|---|---|---|---|---|---|---|
| 2021J240 - WP2 - S192 - 002 | spoor | 15/11/2021 | 2 | / | / | 1 | 192 | / | / | / | / |
| 2021J240 - WP2 - S192 - 003 | spoor | 16/11/2021 | 2 | / | / | 1 | 192 | / | / | / | / |
| 2021J240 - WP2 - S192 - 004 | spoor | 16/11/2021 | 2 | / | / | 1 | 192 | / | / | / | / |
| 2021J240 - WP2 - S192 CP - 001 | coupe | 16/11/2021 | 2 | / | / | 1 | 192 | zie sporenlijst | / | / | / |
| 2021J240 - WP2 - S192 CP - 002 | coupe | 16/11/2021 | 2 | / | / | 1 | 192 | zie sporenlijst | / | / | / |
| 2021J240 - WP2 - S192 CP - 003 | coupe | 16/11/2021 | 2 | / | / | 1 | 192 | zie sporenlijst | / | / | / |
| 2021J240 - WP2 - S192 CP - 004 | coupe | 16/11/2021 | 2 | / | / | 1 | 192 | zie sporenlijst | / | / | / |
| 2021J240 - WP2 - S192 CP - 005 | coupe | 16/11/2021 | 2 | / | / | 1 | 192 | zie sporenlijst | / | / | / |
| 2021J240 - WP2 - S192 CP - 006 | coupe | 16/11/2021 | 2 | / | / | 1 | 192 | zie sporenlijst | / | / | / |
| 2021J240 - WP2 - S192 CP - 007 | coupe | 16/11/2021 | 2 | / | / | 1 | 192 | zie sporenlijst | / | / | / |
| 2021J240 - WP2 - S192 CP - 008 | coupe | 16/11/2021 | 2 | / | / | 1 | 192 | zie sporenlijst | / | / | / |
| 2021J240 - WP2 - S192 CP - 009 | coupe | 16/11/2021 | 2 | / | / | 1 | 192 | zie sporenlijst | / | / | / |
| 2021J240 - WP2 - S192 CP - 010 | coupe | 16/11/2021 | 2 | / | / | 1 | 192 | zie sporenlijst | / | / | / |
| 2021J240 - WP2 - S192 CP - 011 | coupe | 16/11/2021 | 2 | / | / | 1 | 192 | zie sporenlijst | / | / | / |
| 2021J240 - WP2 - S192 CP - 012 | coupe | 16/11/2021 | 2 | / | / | 1 | 192 | zie sporenlijst | / | / | / |
| 2021J240 - WP2 - S193 - 001 | spoor | 15/11/2021 | 2 | / | / | 1 | 193 | / | / | / | / |
| 2021J240 - WP2 - S193 - 002 | spoor | 15/11/2021 | 2 | / | / | 1 | 193 | / | / | / | / |
| 2021J240 - WP2 - S193 CP - 001 | coupe | 16/11/2021 | 2 | / | / | 1 | 193 | zie sporenlijst | / | / | / |
| 2021J240 - WP2 - S194 - 001 | spoor | 15/11/2021 | 2 | / | / | 1 | 194 | / | / | / | / |
| 2021J240 - WP2 - S194 - 002 | spoor | 15/11/2021 | 2 | / | / | 1 | 194 | / | / | / | / |
| 2021J240 - WP2 - S194 CP - 001 | coupe | 16/11/2021 | 2 | / | / | 1 | 194 | zie sporenlijst | / | / | / |
| 2021J240 - WP2 - S194 CP - 002 | coupe | 16/11/2021 | 2 | / | / | 1 | 194 | zie sporenlijst | / | / | / |
| 2021J240 - WP2 - S194 CP - 003 | coupe | 16/11/2021 | 2 | / | / | 1 | 194 | zie sporenlijst | / | / | / |
| 2021J240 - WP2 - S195 - 001 | spoor | 15/11/2021 | 2 | / | / | 1 | 195 | / | / | / | / |
| 2021J240 - WP2 - S195 - 002 | spoor | 15/11/2021 | 2 | / | / | 1 | 195 | / | / | / | / |
| 2021J240 - WP2 - S195 CP - 001 | coupe | 16/11/2021 | 2 | / | / | 1 | 195 | zie sporenlijst | / | / | / |
| 2021J240 - WP2 - S195 CP - 002 | coupe | 16/11/2021 | 2 | / | / | 1 | 195 | zie sporenlijst | / | / | / |
| 2021J240 - WP2 - S195 CP - 003 | coupe | 16/11/2021 | 2 | / | / | 1 | 195 | zie sporenlijst | / | / | / |
| 2021J240 - WP2 - S196 - 001 | spoor | 15/11/2021 | 2 | / | / | 1 | 196 | / | / | / | / |
| 2021J240 - WP2 - S196 - 002 | spoor | 15/11/2021 | 2 | / | / | 1 | 196 | / | / | / | / |
| 2021J240 - WP2 - S196 CP - 001 | coupe | 16/11/2021 | 2 | / | / | 1 | 196 | zie sporenlijst | / | / | / |
| 2021J240 - WP2 - S197 - 001 | spoor | 15/11/2021 | 2 | / | / | 1 | 197 | / | / | / | / |
| 2021J240 - WP2 - S197 - 002 | spoor | 15/11/2021 | 2 | / | / | 1 | 197 | / | / | / | / |
| 2021J240 - WP2 - S197 CP - 001 | coupe | 16/11/2021 | 2 | / | / | 1 | 197 | zie sporenlijst | / | / | / |
| 2021J240 - WP2 - S197 CP - 002 | coupe | 16/11/2021 | 2 | / | / | 1 | 197 | zie sporenlijst | / | / | / |
| 2021J240 - WP2 - S198-S199 - 001 | spoor | 15/11/2021 | 2 | / | / | 1 | 198-199 | / | / | / | / |
| 2021J240 - WP2 - S198-S199 - 002 | spoor | 15/11/2021 | 2 | / | / | 1 | 198-199 | / | / | / | / |
| 2021J240 - WP2 - S198-S199 CP - 001 | coupe | 16/11/2021 | 2 | / | / | 1 | 198-199 | zie sporenlijst | / | / | / |
| 2021J240 - WP2 - S200 - 001 | spoor | 15/11/2021 | 2 | / | / | 1 | 200 | / | / | / | / |
| 2021J240 - WP2 - S200 - 002 | spoor | 15/11/2021 | 2 | / | / | 1 | 200 | / | / | / | / |
| 2021J240 - WP2 - S200 CP - 001 | coupe | 16/11/2021 | 2 | / | / | 1 | 200 | zie sporenlijst | / | / | / |
| 2021J240 - WP2 - S201 - 001 | spoor | 15/11/2021 | 2 | / | / | 1 | 201 | / | / | / | / |
| 2021J240 - WP2 - S201 - 002 | spoor | 15/11/2021 | 2 | / | / | 1 | 201 | / | / | / | / |
| 2021J240 - WP2 - S201 CP - 001 | coupe | 16/11/2021 | 2 | / | / | 1 | 201 | zie sporenlijst | / | / | / |
| 2021J240 - WP2 - S201 CP - 002 | coupe | 16/11/2021 | 2 | / | / | 1 | 201 | zie sporenlijst | / | / | / |
| 2021J240 - WP2 - S201 CP - 003 | coupe | 16/11/2021 | 2 | / | / | 1 | 201 | zie sporenlijst | / | / | / |

| | | | | | | | | | | | |
|---|---|---|---|---|---|---|---|---|---|---|---|
| 2021J240 - WP2 - S202 - 001 | spoor | 15/11/2021 | 2 | / | / | 1 | 202 | / | / | / | / |
| 2021J240 - WP2 - S202 CP - 001 | coupe | 16/11/2021 | 2 | / | / | 1 | 202 | zie sporenlijst | / | / | / |
| 2021J240 - WP2 - S203 - 001 | spoor | 16/11/2021 | 2 | / | / | 1 | 203 | / | / | / | / |
| 2021J240 - WP2 - S203 - 002 | spoor | 16/11/2021 | 2 | / | / | 1 | 203 | / | / | / | / |
| 2021J240 - WP2 - S203 - 003 | spoor | 16/11/2021 | 2 | / | / | 1 | 203 | / | / | / | / |
| 2021J240 - WP2 - S203 CP - 001 | coupe | 17/11/2021 | 2 | / | / | 1 | 203 | zie sporenlijst | / | / | / |
| 2021J240 - WP2 - S203 CP - 002 | coupe | 17/11/2021 | 2 | / | / | 1 | 203 | zie sporenlijst | / | / | / |
| 2021J240 - WP2 - S204 - 001 | spoor | 16/11/2021 | 2 | / | / | 1 | 204 | / | / | / | / |
| 2021J240 - WP2 - S204 - 002 | spoor | 16/11/2021 | 2 | / | / | 1 | 204 | / | / | / | / |
| 2021J240 - WP2 - S204 CP - 001 | coupe | 17/11/2021 | 2 | / | / | 1 | 204 | zie sporenlijst | / | / | / |
| 2021J240 - WP2 - S205 - 001 | spoor | 16/11/2021 | 2 | / | / | 1 | 205 | / | / | / | / |
| 2021J240 - WP2 - S205 - 002 | spoor | 16/11/2021 | 2 | / | / | 1 | 205 | / | / | / | / |
| 2021J240 - WP2 - S205 CP - 001 | coupe | 18/11/2021 | 2 | / | / | 1 | 205 | zie sporenlijst | / | / | / |
| 2021J240 - WP2 - S205 CP - 002 | coupe | 18/11/2021 | 2 | / | / | 1 | 205 | zie sporenlijst | / | / | / |
| 2021J240 - WP2 - S205 CP - 003 | coupe | 18/11/2021 | 2 | / | / | 1 | 205 | zie sporenlijst | / | / | / |
| 2021J240 - WP2 - S206 - 001 | spoor | 16/11/2021 | 2 | / | / | 1 | 206 | / | / | / | / |
| 2021J240 - WP2 - S206 - 002 | spoor | 16/11/2021 | 2 | / | / | 1 | 206 | / | / | / | / |
| 2021J240 - WP2 - S206 CP - 001 | coupe | 17/11/2021 | 2 | / | / | 1 | 206 | zie sporenlijst | / | / | / |
| 2021J240 - WP2 - S207 - 001 | spoor | 16/11/2021 | 2 | / | / | 1 | 207 | / | / | / | / |
| 2021J240 - WP2 - S207 - 002 | spoor | 16/11/2021 | 2 | / | / | 1 | 207 | / | / | / | / |
| 2021J240 - WP2 - S207 CP - 001 | coupe | 17/11/2021 | 2 | / | / | 1 | 207 | zie sporenlijst | / | / | / |
| 2021J240 - WP2 - S208 - 001 | spoor | 16/11/2021 | 2 | / | / | 1 | 208 | / | / | / | / |
| 2021J240 - WP2 - S208 - 002 | spoor | 16/11/2021 | 2 | / | / | 1 | 208 | / | / | / | / |
| 2021J240 - WP2 - S208 CP - 001 | coupe | 17/11/2021 | 2 | / | / | 1 | 208 | zie sporenlijst | / | / | / |
| 2021J240 - WP2 - S209 - 001 | spoor | 16/11/2021 | 2 | / | / | 1 | 209 | / | / | / | / |
| 2021J240 - WP2 - S209 - 002 | spoor | 16/11/2021 | 2 | / | / | 1 | 209 | / | / | / | / |
| 2021J240 - WP2 - S209 CP - 001 | coupe | 17/11/2021 | 2 | / | / | 1 | 209 | zie sporenlijst | / | / | / |
| 2021J240 - WP2 - S210 - 001 | spoor | 16/11/2021 | 2 | / | / | 1 | 210 | / | / | / | / |
| 2021J240 - WP2 - S210 - 002 | spoor | 16/11/2021 | 2 | / | / | 1 | 210 | / | / | / | / |
| 2021J240 - WP2 - S210 CP - 001 | coupe | 17/11/2021 | 2 | / | / | 1 | 210 | zie sporenlijst | / | / | / |
| 2021J240 - WP2 - S211 - 001 | spoor | 16/11/2021 | 2 | / | / | 1 | 211 | / | / | / | / |
| 2021J240 - WP2 - S211 - 002 | spoor | 16/11/2021 | 2 | / | / | 1 | 211 | / | / | / | / |
| 2021J240 - WP2 - S211 CP - 001 | coupe | 17/11/2021 | 2 | / | / | 1 | 211 | zie sporenlijst | / | / | / |
| 2021J240 - WP2 - S212 - 001 | spoor | 16/11/2021 | 2 | / | / | 1 | 212 | / | / | / | / |
| 2021J240 - WP2 - S212 - 002 | spoor | 16/11/2021 | 2 | / | / | 1 | 212 | / | / | / | / |
| 2021J240 - WP2 - S212 CP - 001 | coupe | 17/11/2021 | 2 | / | / | 1 | 212 | zie sporenlijst | / | / | / |
| 2021J240 - WP2 - S213 - 001 | spoor | 16/11/2021 | 2 | / | / | 1 | 213 | / | / | / | / |
| 2021J240 - WP2 - S213 - 002 | spoor | 16/11/2021 | 2 | / | / | 1 | 213 | / | / | / | / |
| 2021J240 - WP2 - S213 CP - 001 | coupe | 18/11/2021 | 2 | / | / | 1 | 213 | zie sporenlijst | / | / | / |
| 2021J240 - WP2 - S213 CP - 002 | coupe | 18/11/2021 | 2 | / | / | 1 | 213 | zie sporenlijst | / | / | / |
| 2021J240 - WP2 - S213 CP - 003 | coupe | 18/11/2021 | 2 | / | / | 1 | 213 | zie sporenlijst | / | / | / |
| 2021J240 - WP2 - S214-S215 - 001 | spoor | 16/11/2021 | 2 | / | / | 1 | 214-215 | / | / | / | / |
| 2021J240 - WP2 - S214-S215 - 002 | spoor | 16/11/2021 | 2 | / | / | 1 | 214-215 | / | / | / | / |
| 2021J240 - WP2 - S214-S215 - 003 | spoor | 16/11/2021 | 2 | / | / | 1 | 214-215 | / | / | / | / |
| 2021J240 - WP2 - S214-S215 CP - 001 | coupe | 18/11/2021 | 2 | / | / | 1 | 214-215 | zie sporenlijst | / | / | / |
| 2021J240 - WP2 - S214-S215 CP - 002 | coupe | 18/11/2021 | 2 | / | / | 1 | 214-215 | zie sporenlijst | / | / | / |

| | | | | | | | | | | | |
|---|---|---|---|---|---|---|---|---|---|---|---|
| 2021J240 - WP2 - S214-S215 CP - 003 | coupe | 18/11/2021 | 2 | / | / | 1 | 214-215 | zie sporenlijst | / | / | / |
| 2021J240 - WP2 - S214-S215 CP - 004 | coupe | 18/11/2021 | 2 | / | / | 1 | 214-215 | zie sporenlijst | / | / | / |
| 2021J240 - WP2 - S216 - 001 | spoor | 16/11/2021 | 2 | / | / | 1 | 216 | / | / | / | / |
| 2021J240 - WP2 - S216 - 002 | spoor | 16/11/2021 | 2 | / | / | 1 | 216 | / | / | / | / |
| 2021J240 - WP2 - S216 - 003 | spoor | 16/11/2021 | 2 | / | / | 1 | 216 | / | / | / | / |
| 2021J240 - WP2 - S216 CP - 001 | coupe | 17/11/2021 | 2 | / | / | 1 | 216 | zie sporenlijst | / | / | / |
| 2021J240 - WP2 - S217 - 001 | spoor | 16/11/2021 | 2 | / | / | 1 | 217 | / | / | / | / |
| 2021J240 - WP2 - S217 - 002 | spoor | 16/11/2021 | 2 | / | / | 1 | 217 | / | / | / | / |
| 2021J240 - WP2 - S217 CP - 001 | coupe | 17/11/2021 | 2 | / | / | 1 | 217 | zie sporenlijst | / | / | / |
| 2021J240 - WP2 - S218 - 001 | spoor | 16/11/2021 | 2 | / | / | 1 | 218 | / | / | / | / |
| 2021J240 - WP2 - S218 CP - 001 | coupe | 17/11/2021 | 2 | / | / | 1 | 218 | zie sporenlijst | / | / | / |
| 2021J240 - WP2 - S218 CP - 002 | coupe | 17/11/2021 | 2 | / | / | 1 | 218 | zie sporenlijst | / | / | / |
| 2021J240 - WP2 - S218 CP - 003 | coupe | 17/11/2021 | 2 | / | / | 1 | 218 | zie sporenlijst | / | / | / |
| 2021J240 - WP2 - S218 CP - 004 | coupe | 17/11/2021 | 2 | / | / | 1 | 218 | zie sporenlijst | / | / | / |
| 2021J240 - WP2 - S218 CP - 005 | coupe | 17/11/2021 | 2 | / | / | 1 | 218 | zie sporenlijst | / | / | / |
| 2021J240 - WP2 - S219 - 001 | spoor | 16/11/2021 | 2 | / | / | 1 | 219 | / | / | / | / |
| 2021J240 - WP2 - S219 - 002 | spoor | 16/11/2021 | 2 | / | / | 1 | 219 | / | / | / | / |
| 2021J240 - WP2 - S219 CP - 001 | coupe | 18/11/2021 | 2 | / | / | 1 | 219 | zie sporenlijst | / | / | / |
| 2021J240 - WP2 - S219 CP - 002 | coupe | 18/11/2021 | 2 | / | / | 1 | 219 | zie sporenlijst | / | / | / |
| 2021J240 - WP2 - S219 CP - 003 | coupe | 18/11/2021 | 2 | / | / | 1 | 219 | zie sporenlijst | / | / | / |
| 2021J240 - WP2 - S220 - 001 | spoor | 16/11/2021 | 2 | / | / | 1 | 220 | / | / | / | / |
| 2021J240 - WP2 - S220 - 002 | spoor | 16/11/2021 | 2 | / | / | 1 | 220 | / | / | / | / |
| 2021J240 - WP2 - S220 CP - 001 | coupe | 17/11/2021 | 2 | / | / | 1 | 220 | zie sporenlijst | / | / | / |
| 2021J240 - WP2 - S221 - 001 | spoor | 16/11/2021 | 2 | / | / | 1 | 221 | / | / | / | / |
| 2021J240 - WP2 - S221 - 002 | spoor | 16/11/2021 | 2 | / | / | 1 | 221 | / | / | / | / |
| 2021J240 - WP2 - S221 CP - 001 | coupe | 17/11/2021 | 2 | / | / | 1 | 221 | zie sporenlijst | / | / | / |
| 2021J240 - WP3 - Overzicht - 001 | overzicht | 18/11/2021 | 3 | / | / | 1 | / | / | / | / | / |
| 2021J240 - WP3 - Overzicht - 002 | overzicht | 18/11/2021 | 3 | / | / | 1 | / | / | / | / | / |
| 2021J240 - WP3 - Overzicht - 003 | overzicht | 18/11/2021 | 3 | / | / | 1 | / | / | / | / | / |
| 2021J240 - WP3 - Overzicht - 004 | overzicht | 19/11/2021 | 3 | / | / | 1 | / | / | / | / | / |
| 2021J240 - WP3 - Overzicht - 005 | overzicht | 19/11/2021 | 3 | / | / | 1 | / | / | / | / | / |
| 2021J240 - WP3 - Overzicht - 006 | overzicht | 19/11/2021 | 3 | / | / | 1 | / | / | / | / | / |
| 2021J240 - WP3 - Overzicht - 007 | overzicht | 19/11/2021 | 3 | / | / | 1 | / | / | / | / | / |
| 2021J240 - WP3 - Overzicht - 008 | overzicht | 19/11/2021 | 3 | / | / | 1 | / | / | / | / | / |
| 2021J240 - WP3 - Overzicht - 009 | overzicht | 19/11/2021 | 3 | / | / | 1 | / | / | / | / | / |
| 2021J240 - WP3 - Overzicht - 010 | overzicht | 19/11/2021 | 3 | / | / | 1 | / | / | / | / | / |
| 2021J240 - WP3 - Overzicht - 011 | overzicht | 19/11/2021 | 3 | / | / | 1 | / | / | / | / | / |
| 2021J240 - WP3 - Overzicht - 012 | overzicht | 19/11/2021 | 3 | / | / | 1 | / | / | / | / | / |
| 2021J240 - WP3 - Overzicht - 013 | overzicht | 19/11/2021 | 3 | / | / | 1 | / | / | / | / | / |
| 2021J240 - WP3 - Overzicht - 014 | overzicht | 19/11/2021 | 3 | / | / | 1 | / | / | / | / | / |
| 2021J240 - WP3 - Overzicht - 015 | overzicht | 19/11/2021 | 3 | / | / | 1 | / | / | / | / | / |
| 2021J240 - WP3 - Overzicht - 016 | overzicht | 19/11/2021 | 3 | / | / | 1 | / | / | / | / | / |
| 2021J240 - WP3 - Overzicht - 017 | overzicht | 19/11/2021 | 3 | / | / | 1 | / | / | / | / | / |
| 2021J240 - WP3 - Overzicht - 018 | overzicht | 19/11/2021 | 3 | / | / | 1 | / | / | / | / | / |
| 2021J240 - WP3 - Overzicht drone - 001 | overzicht | 19/11/2021 | 3 | / | / | 1 | / | / | / | / | / |
| 2021J240 - WP3 - Overzicht drone - 002 | overzicht | 19/11/2021 | 3 | / | / | 1 | / | / | / | / | / |

| | | | | | | | | | | | |
|---|---|---|---|---|---|---|---|---|---|---|---|
| 2021J240 - WP3 - Overzicht drone - 003 | overzicht | 19/11/2021 | 3 | / | / | 1 | / | / | / | / | / |
| 2021J240 - WP3 - Overzicht drone - 004 | overzicht | 19/11/2021 | 3 | / | / | 1 | / | / | / | / | / |
| 2021J240 - WP3 - Overzicht drone - 005 | overzicht | 19/11/2021 | 3 | / | / | 1 | / | / | / | / | / |
| 2021J240 - WP3 - Overzicht drone - 006 | overzicht | 19/11/2021 | 3 | / | / | 1 | / | / | / | / | / |
| 2021J240 - WP3 - Overzicht drone - 007 | overzicht | 19/11/2021 | 3 | / | / | 1 | / | / | / | / | / |
| 2021J240 - WP3 - Overzicht drone - 008 | overzicht | 19/11/2021 | 3 | / | / | 1 | / | / | / | / | / |
| 2021J240 - WP3 - Overzicht drone - 009 | overzicht | 19/11/2021 | 3 | / | / | 1 | / | / | / | / | / |
| 2021J240 - WP3 - Overzicht drone - 010 | overzicht | 19/11/2021 | 3 | / | / | 1 | / | / | / | / | / |
| 2021J240 - WP3 - Overzicht drone - 011 | overzicht | 19/11/2021 | 3 | / | / | 1 | / | / | / | / | / |
| 2021J240 - WP3 - Overzicht drone - 012 | overzicht | 19/11/2021 | 3 | / | / | 1 | / | / | / | / | / |
| 2021J240 - WP3 - Overzicht drone - 013 | overzicht | 19/11/2021 | 3 | / | / | 1 | / | / | / | / | / |
| 2021J240 - WP3 - Overzicht drone - 014 | overzicht | 19/11/2021 | 3 | / | / | 1 | / | / | / | / | / |
| 2021J240 - WP3 - Overzicht drone - 015 | overzicht | 19/11/2021 | 3 | / | / | 1 | / | / | / | / | / |
| 2021J240 - WP3 - Overzicht drone - 016 | overzicht | 19/11/2021 | 3 | / | / | 1 | / | / | / | / | / |
| 2021J240 - WP3 - Overzicht drone - 017 | overzicht | 19/11/2021 | 3 | / | / | 1 | / | / | / | / | / |
| 2021J240 - WP3 - Overzicht drone - 018 | overzicht | 19/11/2021 | 3 | / | / | 1 | / | / | / | / | / |
| 2021J240 - WP3 - Overzicht drone - 019 | overzicht | 19/11/2021 | 3 | / | / | 1 | / | / | / | / | / |
| 2021J240 - WP3 - Overzicht drone - 020 | overzicht | 19/11/2021 | 3 | / | / | 1 | / | / | / | / | / |
| 2021J240 - WP3 - Overzicht drone - 021 | overzicht | 19/11/2021 | 3 | / | / | 1 | / | / | / | / | / |
| 2021J240 - WP3 - Overzicht drone - 022 | overzicht | 19/11/2021 | 3 | / | / | 1 | / | / | / | / | / |
| 2021J240 - WP3 - Overzicht drone - 023 | overzicht | 19/11/2021 | 3 | / | / | 1 | / | / | / | / | / |
| 2021J240 - WP3 - Overzicht drone - 024 | overzicht | 19/11/2021 | 3 | / | / | 1 | / | / | / | / | / |
| 2021J240 - WP3 - Overzicht drone - 025 | overzicht | 19/11/2021 | 3 | / | / | 1 | / | / | / | / | / |
| 2021J240 - WP3 - Overzicht drone - 026 | overzicht | 19/11/2021 | 3 | / | / | 1 | / | / | / | / | / |
| 2021J240 - WP3 - Overzicht drone - 027 | overzicht | 19/11/2021 | 3 | / | / | 1 | / | / | / | / | / |
| 2021J240 - WP3 - Overzicht drone - 028 | overzicht | 19/11/2021 | 3 | / | / | 1 | / | / | / | / | / |
| 2021J240 - WP3 - Overzicht drone - 029 | overzicht | 19/11/2021 | 3 | / | / | 1 | / | / | / | / | / |
| 2021J240 - WP3 - Overzicht drone - 030 | overzicht | 19/11/2021 | 3 | / | / | 1 | / | / | / | / | / |
| 2021J240 - WP3 - Overzicht drone - 031 | overzicht | 19/11/2021 | 3 | / | / | 1 | / | / | / | / | / |
| 2021J240 - WP3 - Overzicht drone - 032 | overzicht | 19/11/2021 | 3 | / | / | 1 | / | / | / | / | / |
| 2021J240 - WP3 - Overzicht drone - 033 | overzicht | 19/11/2021 | 3 | / | / | 1 | / | / | / | / | / |
| 2021J240 - WP3 - Overzicht drone - 034 | overzicht | 19/11/2021 | 3 | / | / | 1 | / | / | / | / | / |
| 2021J240 - WP3 - Overzicht drone - 035 | overzicht | 19/11/2021 | 3 | / | / | 1 | / | / | / | / | / |
| 2021J240 - WP3 - Overzicht drone - 036 | overzicht | 19/11/2021 | 3 | / | / | 1 | / | / | / | / | / |
| 2021J240 - WP3 - Overzicht drone - 037 | overzicht | 19/11/2021 | 3 | / | / | 1 | / | / | / | / | / |
| 2021J240 - WP3 - Overzicht drone - 038 | overzicht | 19/11/2021 | 3 | / | / | 1 | / | / | / | / | / |
| 2021J240 - WP3 - Overzicht drone - 039 | overzicht | 19/11/2021 | 3 | / | / | 1 | / | / | / | / | / |
| 2021J240 - WP3 - Overzicht drone - 040 | overzicht | 19/11/2021 | 3 | / | / | 1 | / | / | / | / | / |
| 2021J240 - WP3 - S221 - 001 | spoor | 18/11/2021 | 3 | / | / | 1 | 221 | / | / | / | / |
| 2021J240 - WP3 - S221 - 002 | spoor | 18/11/2021 | 3 | / | / | 1 | 221 | / | / | / | / |
| 2021J240 - WP3 - S221 - 003 | spoor | 18/11/2021 | 3 | / | / | 1 | 221 | / | / | / | / |
| 2021J240 - WP3 - S222 - 001 | spoor | 18/11/2021 | 3 | / | / | 1 | 222 | / | / | / | / |
| 2021J240 - WP3 - S222 - 002 | spoor | 18/11/2021 | 3 | / | / | 1 | 222 | / | / | / | / |
| 2021J240 - WP3 - S222 CP - 001 | coupe | 22/11/2021 | 3 | / | / | 1 | 222 | zie sporenlijst | / | / | / |
| 2021J240 - WP3 - S222 CP - 002 | coupe | 22/11/2021 | 3 | / | / | 1 | 222 | zie sporenlijst | / | / | / |
| 2021J240 - WP3 - S222 CP - 003 | coupe | 22/11/2021 | 3 | / | / | 1 | 222 | zie sporenlijst | / | / | / |

| | | | | | | | | | | | |
|---|---|---|---|---|---|---|---|---|---|---|---|
| 2021J240 - WP3 - S223 - 001 | spoor | 18/11/2021 | 3 | / | / | 1 | 223 | / | / | / | / |
| 2021J240 - WP3 - S223 - 002 | spoor | 18/11/2021 | 3 | / | / | 1 | 223 | / | / | / | / |
| 2021J240 - WP3 - S223 CP - 001 | coupe | 22/11/2021 | 3 | / | / | 1 | 223 | zie sporenlijst | / | / | / |
| 2021J240 - WP3 - S223 CP - 002 | coupe | 22/11/2021 | 3 | / | / | 1 | 223 | zie sporenlijst | / | / | / |
| 2021J240 - WP3 - S224 - 001 | spoor | 18/11/2021 | 3 | / | / | 1 | 224 | / | / | / | / |
| 2021J240 - WP3 - S224 - 002 | spoor | 18/11/2021 | 3 | / | / | 1 | 224 | / | / | / | / |
| 2021J240 - WP3 - S224 - 003 | spoor | 19/11/2021 | 3 | / | / | 1 | 224 | / | / | / | / |
| 2021J240 - WP3 - S224 - 004 | spoor | 19/11/2021 | 3 | / | / | 1 | 224 | / | / | / | / |
| 2021J240 - WP3 - S224 CP - 001 | coupe | 23/11/2021 | 3 | / | / | 1 | 224 | zie sporenlijst | / | / | / |
| 2021J240 - WP3 - S224 CP - 002 | coupe | 23/11/2021 | 3 | / | / | 1 | 224 | zie sporenlijst | / | / | / |
| 2021J240 - WP3 - S224 CP - 003 | coupe | 23/11/2021 | 3 | / | / | 1 | 224 | zie sporenlijst | / | / | / |
| 2021J240 - WP3 - S224 CP - 004 | coupe | 23/11/2021 | 3 | / | / | 1 | 224 | zie sporenlijst | / | / | / |
| 2021J240 - WP3 - S224 CP - 005 | coupe | 23/11/2021 | 3 | / | / | 1 | 224 | zie sporenlijst | / | / | / |
| 2021J240 - WP3 - S224 CP - 006 | coupe | 23/11/2021 | 3 | / | / | 1 | 224 | zie sporenlijst | / | / | / |
| 2021J240 - WP3 - S224 CP - 007 | coupe | 23/11/2021 | 3 | / | / | 1 | 224 | zie sporenlijst | / | / | / |
| 2021J240 - WP3 - S224 CP - 008 | coupe | 23/11/2021 | 3 | / | / | 1 | 224 | zie sporenlijst | / | / | / |
| 2021J240 - WP3 - S224 CP - 009 | coupe | 23/11/2021 | 3 | / | / | 1 | 224 | zie sporenlijst | / | / | / |
| 2021J240 - WP3 - S224 CP - 010 | coupe | 23/11/2021 | 3 | / | / | 1 | 224 | zie sporenlijst | / | / | / |
| 2021J240 - WP3 - S224 CP - 011 | coupe | 23/11/2021 | 3 | / | / | 1 | 224 | zie sporenlijst | / | / | / |
| 2021J240 - WP3 - S224 CP - 012 | coupe | 23/11/2021 | 3 | / | / | 1 | 224 | zie sporenlijst | / | / | / |
| 2021J240 - WP3 - S224 CP - 013 | coupe | 23/11/2021 | 3 | / | / | 1 | 224 | zie sporenlijst | / | / | / |
| 2021J240 - WP3 - S224 CP - 014 | coupe | 23/11/2021 | 3 | / | / | 1 | 224 | zie sporenlijst | / | / | / |
| 2021J240 - WP3 - S224 CP - 015 | coupe | 23/11/2021 | 3 | / | / | 1 | 224 | zie sporenlijst | / | / | / |
| 2021J240 - WP3 - S224 CP - 016 | coupe | 23/11/2021 | 3 | / | / | 1 | 224 | zie sporenlijst | / | / | / |
| 2021J240 - WP3 - S224 CP - 017 | coupe | 23/11/2021 | 3 | / | / | 1 | 224 | zie sporenlijst | / | / | / |
| 2021J240 - WP3 - S224 CP - 018 | coupe | 23/11/2021 | 3 | / | / | 1 | 224 | zie sporenlijst | / | / | / |
| 2021J240 - WP3 - S224 CP - 019 | coupe | 23/11/2021 | 3 | / | / | 1 | 224 | zie sporenlijst | / | / | / |
| 2021J240 - WP3 - S224 CP - 020 | coupe | 23/11/2021 | 3 | / | / | 1 | 224 | zie sporenlijst | / | / | / |
| 2021J240 - WP3 - S224 CP - 021 | coupe | 23/11/2021 | 3 | / | / | 1 | 224 | zie sporenlijst | / | / | / |
| 2021J240 - WP3 - S224 CP - 022 | coupe | 23/11/2021 | 3 | / | / | 1 | 224 | zie sporenlijst | / | / | / |
| 2021J240 - WP3 - S224 CP - 023 | coupe | 23/11/2021 | 3 | / | / | 1 | 224 | zie sporenlijst | / | / | / |
| 2021J240 - WP3 - S224 CP - 024 | coupe | 23/11/2021 | 3 | / | / | 1 | 224 | zie sporenlijst | / | / | / |
| 2021J240 - WP3 - S224 CP - 025 | coupe | 23/11/2021 | 3 | / | / | 1 | 224 | zie sporenlijst | / | / | / |
| 2021J240 - WP3 - S224 CP - 026 | coupe | 23/11/2021 | 3 | / | / | 1 | 224 | zie sporenlijst | / | / | / |
| 2021J240 - WP3 - S224 CP - 027 | coupe | 23/11/2021 | 3 | / | / | 1 | 224 | zie sporenlijst | / | / | / |
| 2021J240 - WP3 - S224 CP - 028 | coupe | 23/11/2021 | 3 | / | / | 1 | 224 | zie sporenlijst | / | / | / |
| 2021J240 - WP3 - S224 CP - 029 | coupe | 23/11/2021 | 3 | / | / | 1 | 224 | zie sporenlijst | / | / | / |
| 2021J240 - WP3 - S224 CP - 030 | coupe | 23/11/2021 | 3 | / | / | 1 | 224 | zie sporenlijst | / | / | / |
| 2021J240 - WP3 - S224 CP - 031 | coupe | 23/11/2021 | 3 | / | / | 1 | 224 | zie sporenlijst | / | / | / |
| 2021J240 - WP3 - S224 CP - 032 | coupe | 23/11/2021 | 3 | / | / | 1 | 224 | zie sporenlijst | / | / | / |
| 2021J240 - WP3 - S224 CP - 033 | coupe | 23/11/2021 | 3 | / | / | 1 | 224 | zie sporenlijst | / | / | / |
| 2021J240 - WP3 - S224 CP - 034 | coupe | 23/11/2021 | 3 | / | / | 1 | 224 | zie sporenlijst | / | / | / |
| 2021J240 - WP3 - S224 CP - 035 | coupe | 23/11/2021 | 3 | / | / | 1 | 224 | zie sporenlijst | / | / | / |
| 2021J240 - WP3 - S224 CP - 036 | coupe | 23/11/2021 | 3 | / | / | 1 | 224 | zie sporenlijst | / | / | / |
| 2021J240 - WP3 - S224 CP - 037 | coupe | 23/11/2021 | 3 | / | / | 1 | 224 | zie sporenlijst | / | / | / |
| 2021J240 - WP3 - S224 CP - 038 | coupe | 23/11/2021 | 3 | / | / | 1 | 224 | zie sporenlijst | / | / | / |

| | | | | | | | | | | | |
|---|---|---|---|---|---|---|---|---|---|---|---|
| 2021J240 - WP3 - S224 CP - 039 | coupe | 23/11/2021 | 3 | / | / | 1 | 224 | zie sporenlijst | / | / | / |
| 2021J240 - WP3 - S224 CP - 040 | coupe | 23/11/2021 | 3 | / | / | 1 | 224 | zie sporenlijst | / | / | / |
| 2021J240 - WP3 - S224 CP - 041 | coupe | 23/11/2021 | 3 | / | / | 1 | 224 | zie sporenlijst | / | / | / |
| 2021J240 - WP3 - S224 CP - 042 | coupe | 23/11/2021 | 3 | / | / | 1 | 224 | zie sporenlijst | / | / | / |
| 2021J240 - WP3 - S224 CP - 043 | coupe | 23/11/2021 | 3 | / | / | 1 | 224 | zie sporenlijst | / | / | / |
| 2021J240 - WP3 - S224 CP - 044 | coupe | 23/11/2021 | 3 | / | / | 1 | 224 | zie sporenlijst | / | / | / |
| 2021J240 - WP3 - S224-S236, S296-S331 - 001 | spoor | 19/11/2021 | 3 | / | / | 1 | 224-236, 296-331 | / | / | / | / |
| 2021J240 - WP3 - S224-S236, S296-S331 - 002 | spoor | 19/11/2021 | 3 | / | / | 1 | 224-236, 296-331 | / | / | / | / |
| 2021J240 - WP3 - S224-S236, S296-S331 - 003 | spoor | 19/11/2021 | 3 | / | / | 1 | 224-236, 296-331 | / | / | / | / |
| 2021J240 - WP3 - S224-S236, S296-S331 - 004 | spoor | 19/11/2021 | 3 | / | / | 1 | 224-236, 296-331 | / | / | / | / |
| 2021J240 - WP3 - S224-S236, S296-S331 - 005 | spoor | 19/11/2021 | 3 | / | / | 1 | 224-236, 296-331 | / | / | / | / |
| 2021J240 - WP3 - S224-S236, S296-S331 - 006 | spoor | 19/11/2021 | 3 | / | / | 1 | 224-236, 296-331 | / | / | / | / |
| 2021J240 - WP3 - S224-S236, S296-S331 - 007 | spoor | 19/11/2021 | 3 | / | / | 1 | 224-236, 296-331 | / | / | / | / |
| 2021J240 - WP3 - S224-S236, S296-S331 - 008 | spoor | 19/11/2021 | 3 | / | / | 1 | 224-236, 296-331 | / | / | / | / |
| 2021J240 - WP3 - S224-S236, S296-S331 - 009 | spoor | 19/11/2021 | 3 | / | / | 1 | 224-236, 296-331 | / | / | / | / |
| 2021J240 - WP3 - S224-S236, S296-S331 - 010 | spoor | 19/11/2021 | 3 | / | / | 1 | 224-236, 296-331 | / | / | / | / |
| 2021J240 - WP3 - S224, S327 CP - 001 | coupe | 23/11/2021 | 3 | / | / | 1 | 224, 327 | zie sporenlijst | / | / | / |
| 2021J240 - WP3 - S224, S327 CP - 002 | coupe | 23/11/2021 | 3 | / | / | 1 | 224, 327 | zie sporenlijst | / | / | / |
| 2021J240 - WP3 - S224, S327 CP - 003 | coupe | 23/11/2021 | 3 | / | / | 1 | 224, 327 | zie sporenlijst | / | / | / |
| 2021J240 - WP3 - S224, S327 CP - 004 | coupe | 23/11/2021 | 3 | / | / | 1 | 224, 327 | zie sporenlijst | / | / | / |
| 2021J240 - WP3 - S224, S327 CP - 005 | coupe | 23/11/2021 | 3 | / | / | 1 | 224, 327 | zie sporenlijst | / | / | / |
| 2021J240 - WP3 - S224, S327 CP - 006 | coupe | 23/11/2021 | 3 | / | / | 1 | 224, 327 | zie sporenlijst | / | / | / |
| 2021J240 - WP3 - S225 - 001 | spoor | 18/11/2021 | 3 | / | / | 1 | 225 | / | / | / | / |
| 2021J240 - WP3 - S225 - 002 | spoor | 18/11/2021 | 3 | / | / | 1 | 225 | / | / | / | / |
| 2021J240 - WP3 - S226 - 001 | spoor | 18/11/2021 | 3 | / | / | 1 | 226 | / | / | / | / |
| 2021J240 - WP3 - S226 - 002 | spoor | 18/11/2021 | 3 | / | / | 1 | 226 | / | / | / | / |
| 2021J240 - WP3 - S226 CP - 001 | coupe | 23/11/2021 | 3 | / | / | 1 | 226 | zie sporenlijst | / | / | / |
| 2021J240 - WP3 - S226 CP - 002 | coupe | 23/11/2021 | 3 | / | / | 1 | 226 | zie sporenlijst | / | / | / |
| 2021J240 - WP3 - S226 CP - 003 | coupe | 23/11/2021 | 3 | / | / | 1 | 226 | zie sporenlijst | / | / | / |
| 2021J240 - WP3 - S226 CP - 004 | coupe | 25/03/2022 | 3 | / | / | 1 | 226 | zie sporenlijst | / | / | / |
| 2021J240 - WP3 - S227 - 001 | spoor | 18/11/2021 | 3 | / | / | 1 | 227 | / | / | / | / |
| 2021J240 - WP3 - S227 - 002 | spoor | 18/11/2021 | 3 | / | / | 1 | 227 | / | / | / | / |
| 2021J240 - WP3 - S227 CP - 001 | coupe | 23/11/2021 | 3 | / | / | 1 | 227 | zie sporenlijst | / | / | / |
| 2021J240 - WP3 - S227 CP - 002 | coupe | 23/11/2021 | 3 | / | / | 1 | 227 | zie sporenlijst | / | / | / |
| 2021J240 - WP3 - S228 - 001 | spoor | 18/11/2021 | 3 | / | / | 1 | 228 | / | / | / | / |
| 2021J240 - WP3 - S228 - 002 | spoor | 18/11/2021 | 3 | / | / | 1 | 228 | / | / | / | / |
| 2021J240 - WP3 - S228 CP - 001 | coupe | 23/11/2021 | 3 | / | / | 1 | 228 | zie sporenlijst | / | / | / |
| 2021J240 - WP3 - S229 - 001 | spoor | 18/11/2021 | 3 | / | / | 1 | 229 | / | / | / | / |
| 2021J240 - WP3 - S229 - 002 | spoor | 18/11/2021 | 3 | / | / | 1 | 229 | / | / | / | / |
| 2021J240 - WP3 - S229 CP - 001 | coupe | 22/11/2021 | 3 | / | / | 1 | 229 | zie sporenlijst | / | / | / |
| 2021J240 - WP3 - S229 CP - 002 | coupe | 22/11/2021 | 3 | / | / | 1 | 229 | zie sporenlijst | / | / | / |
| 2021J240 - WP3 - S230 - 001 | spoor | 18/11/2021 | 3 | / | / | 1 | 230 | / | / | / | / |
| 2021J240 - WP3 - S230 - 002 | spoor | 18/11/2021 | 3 | / | / | 1 | 230 | / | / | / | / |
| 2021J240 - WP3 - S230 CP - 001 | coupe | 22/11/2021 | 3 | / | / | 1 | 230 | zie sporenlijst | / | / | / |
| 2021J240 - WP3 - S230 CP - 002 | coupe | 22/11/2021 | 3 | / | / | 1 | 230 | zie sporenlijst | / | / | / |
| 2021J240 - WP3 - S231 - 001 | spoor | 18/11/2021 | 3 | / | / | 1 | 231 | / | / | / | / |

| | | | | | | | | | | | |
|---|---|---|---|---|---|---|---|---|---|---|---|
| 2021J240 - WP3 - S231 - 002 | spoor | 18/11/2021 | 3 | / | / | 1 | 231 | / | / | / | / |
| 2021J240 - WP3 - S231 CP - 001 | coupe | 22/11/2021 | 3 | / | / | 1 | 231 | zie sporenlijst | / | / | / |
| 2021J240 - WP3 - S231 CP - 002 | coupe | 22/11/2021 | 3 | / | / | 1 | 231 | zie sporenlijst | / | / | / |
| 2021J240 - WP3 - S232 - 001 | spoor | 18/11/2021 | 3 | / | / | 1 | 232 | / | / | / | / |
| 2021J240 - WP3 - S232 - 002 | spoor | 18/11/2021 | 3 | / | / | 1 | 232 | / | / | / | / |
| 2021J240 - WP3 - S232 CP - 001 | coupe | 22/11/2021 | 3 | / | / | 1 | 232 | zie sporenlijst | / | / | / |
| 2021J240 - WP3 - S232 CP - 002 | coupe | 22/11/2021 | 3 | / | / | 1 | 232 | zie sporenlijst | / | / | / |
| 2021J240 - WP3 - S233 - 001 | spoor | 18/11/2021 | 3 | / | / | 1 | 233 | / | / | / | / |
| 2021J240 - WP3 - S233 - 002 | spoor | 18/11/2021 | 3 | / | / | 1 | 233 | / | / | / | / |
| 2021J240 - WP3 - S233 CP - 001 | coupe | 22/11/2021 | 3 | / | / | 1 | 233 | zie sporenlijst | / | / | / |
| 2021J240 - WP3 - S233 CP - 002 | coupe | 22/11/2021 | 3 | / | / | 1 | 233 | zie sporenlijst | / | / | / |
| 2021J240 - WP3 - S234 - 001 | spoor | 18/11/2021 | 3 | / | / | 1 | 234 | / | / | / | / |
| 2021J240 - WP3 - S234 CP - 001 | coupe | 22/11/2021 | 3 | / | / | 1 | 234 | zie sporenlijst | / | / | / |
| 2021J240 - WP3 - S235 - 001 | spoor | 18/11/2021 | 3 | / | / | 1 | 235 | / | / | / | / |
| 2021J240 - WP3 - S235 - 002 | spoor | 18/11/2021 | 3 | / | / | 1 | 235 | / | / | / | / |
| 2021J240 - WP3 - S235 CP - 001 | coupe | 22/11/2021 | 3 | / | / | 1 | 235 | zie sporenlijst | / | / | / |
| 2021J240 - WP3 - S235 CP - 002 | coupe | 22/11/2021 | 3 | / | / | 1 | 235 | zie sporenlijst | / | / | / |
| 2021J240 - WP3 - S236 - 001 | spoor | 29/03/2022 | 3 | / | / | 1 | 236 | / | / | / | / |
| 2021J240 - WP3 - S236 - 002 | spoor | 18/11/2021 | 3 | / | / | 1 | 236 | / | / | / | / |
| 2021J240 - WP3 - S236 CP - 001 | coupe | 22/11/2021 | 3 | / | / | 1 | 236 | zie sporenlijst | / | / | / |
| 2021J240 - WP3 - S236 CP - 002 | coupe | 22/11/2021 | 3 | / | / | 1 | 236 | zie sporenlijst | / | / | / |
| 2021J240 - WP3 - S236 CP - 003 | coupe | 22/11/2021 | 3 | / | / | 1 | 236 | zie sporenlijst | / | / | / |
| 2021J240 - WP3 - S237 - 001 | spoor | 18/11/2021 | 3 | / | / | 1 | 237 | / | / | / | / |
| 2021J240 - WP3 - S237 CP - 001 | coupe | 22/11/2021 | 3 | / | / | 1 | 237 | zie sporenlijst | / | / | / |
| 2021J240 - WP3 - S237 CP - 002 | coupe | 22/11/2021 | 3 | / | / | 1 | 237 | zie sporenlijst | / | / | / |
| 2021J240 - WP3 - S237 CP - 003 | coupe | 22/11/2021 | 3 | / | / | 1 | 237 | zie sporenlijst | / | / | / |
| 2021J240 - WP3 - S238 - 001 | spoor | 18/11/2021 | 3 | / | / | 1 | 238 | / | / | / | / |
| 2021J240 - WP3 - S238 - 002 | spoor | 18/11/2021 | 3 | / | / | 1 | 238 | / | / | / | / |
| 2021J240 - WP3 - S238 CP - 001 | coupe | 22/11/2021 | 3 | / | / | 1 | 238 | zie sporenlijst | / | / | / |
| 2021J240 - WP3 - S239 - 001 | spoor | 18/11/2021 | 3 | / | / | 1 | 239 | / | / | / | / |
| 2021J240 - WP3 - S239 - 002 | spoor | 18/11/2021 | 3 | / | / | 1 | 239 | / | / | / | / |
| 2021J240 - WP3 - S239 CP - 001 | coupe | 19/11/2021 | 3 | / | / | 1 | 239 | zie sporenlijst | / | / | / |
| 2021J240 - WP3 - S240 - 001 | spoor | 18/11/2021 | 3 | / | / | 1 | 240 | / | / | / | / |
| 2021J240 - WP3 - S240 - 002 | spoor | 18/11/2021 | 3 | / | / | 1 | 240 | / | / | / | / |
| 2021J240 - WP3 - S240 CP - 001 | coupe | 19/11/2021 | 3 | / | / | 1 | 240 | zie sporenlijst | / | / | / |
| 2021J240 - WP3 - S241 - 001 | spoor | 18/11/2021 | 3 | / | / | 1 | 241 | / | / | / | / |
| 2021J240 - WP3 - S241 - 002 | spoor | 18/11/2021 | 3 | / | / | 1 | 241 | / | / | / | / |
| 2021J240 - WP3 - S241 CP - 001 | coupe | 19/11/2021 | 3 | / | / | 1 | 241 | zie sporenlijst | / | / | / |
| 2021J240 - WP3 - S241 CP - 002 | coupe | 19/11/2021 | 3 | / | / | 1 | 241 | zie sporenlijst | / | / | / |
| 2021J240 - WP3 - S242 - 001 | spoor | 18/11/2021 | 3 | / | / | 1 | 242 | / | / | / | / |
| 2021J240 - WP3 - S242 CP - 001 | coupe | 19/11/2021 | 3 | / | / | 1 | 242 | zie sporenlijst | / | / | / |
| 2021J240 - WP3 - S243 - 001 | spoor | 18/11/2021 | 3 | / | / | 1 | 243 | / | / | / | / |
| 2021J240 - WP3 - S243 - 002 | spoor | 18/11/2021 | 3 | / | / | 1 | 243 | / | / | / | / |
| 2021J240 - WP3 - S243 CP - 001 | coupe | 23/11/2021 | 3 | / | / | 1 | 243 | zie sporenlijst | / | / | / |
| 2021J240 - WP3 - S244 - 001 | spoor | 18/11/2021 | 3 | / | / | 1 | 244 | / | / | / | / |
| 2021J240 - WP3 - S244 - 002 | spoor | 18/11/2021 | 3 | / | / | 1 | 244 | / | / | / | / |

| | | | | | | | | | | | |
|---|---|---|---|---|---|---|---|---|---|---|---|
| 2021J240 - WP3 - S244 CP - 001 | coupe | 22/11/2021 | 3 | / | / | 1 | 244 | zie sporenlijst | / | / | / |
| 2021J240 - WP3 - S245 - 001 | spoor | 18/11/2021 | 3 | / | / | 1 | 245 | / | / | / | / |
| 2021J240 - WP3 - S245 - 002 | spoor | 18/11/2021 | 3 | / | / | 1 | 245 | / | / | / | / |
| 2021J240 - WP3 - S245 CP - 001 | coupe | 22/11/2021 | 3 | / | / | 1 | 245 | zie sporenlijst | / | / | / |
| 2021J240 - WP3 - S246-S249 - 001 | spoor | 18/11/2021 | 3 | / | / | 1 | 246-249 | / | / | / | / |
| 2021J240 - WP3 - S246-S249 - 002 | spoor | 18/11/2021 | 3 | / | / | 1 | 246-249 | / | / | / | / |
| 2021J240 - WP3 - S246 CP - 001 | coupe | 19/11/2021 | 3 | / | / | 1 | 246 | zie sporenlijst | / | / | / |
| 2021J240 - WP3 - S246 CP - 002 | coupe | 19/11/2021 | 3 | / | / | 1 | 246 | zie sporenlijst | / | / | / |
| 2021J240 - WP3 - S247 CP - 001 | coupe | 19/11/2021 | 3 | / | / | 1 | 247 | zie sporenlijst | / | / | / |
| 2021J240 - WP3 - S247 CP - 002 | coupe | 19/11/2021 | 3 | / | / | 1 | 247 | zie sporenlijst | / | / | / |
| 2021J240 - WP3 - S248 CP - 001 | coupe | 19/11/2021 | 3 | / | / | 1 | 248 | zie sporenlijst | / | / | / |
| 2021J240 - WP3 - S248 CP - 002 | coupe | 19/11/2021 | 3 | / | / | 1 | 248 | zie sporenlijst | / | / | / |
| 2021J240 - WP3 - S249 CP - 001 | coupe | 19/11/2021 | 3 | / | / | 1 | 249 | zie sporenlijst | / | / | / |
| 2021J240 - WP3 - S250 - 001 | spoor | 18/11/2021 | 3 | / | / | 1 | 250 | / | / | / | / |
| 2021J240 - WP3 - S250 - 002 | spoor | 18/11/2021 | 3 | / | / | 1 | 250 | / | / | / | / |
| 2021J240 - WP3 - S250CP - 001 | spoor | 19/11/2021 | 3 | / | / | 1 | 250 | / | / | / | / |
| 2021J240 - WP3 - S250CP - 002 | spoor | 19/11/2021 | 3 | / | / | 1 | 250 | / | / | / | / |
| 2021J240 - WP3 - S251 CP - 001 | coupe | 19/11/2021 | 3 | / | / | 1 | 251 | zie sporenlijst | / | / | / |
| 2021J240 - WP3 - S251 CP - 002 | coupe | 19/11/2021 | 3 | / | / | 1 | 251 | zie sporenlijst | / | / | / |
| 2021J240 - WP3 - S251-S255 - 001 | spoor | 18/11/2021 | 3 | / | / | 1 | 251-255 | / | / | / | / |
| 2021J240 - WP3 - S251-S255 - 002 | spoor | 18/11/2021 | 3 | / | / | 1 | 251-255 | / | / | / | / |
| 2021J240 - WP3 - S252 CP - 001 | coupe | 19/11/2021 | 3 | / | / | 1 | 252 | zie sporenlijst | / | / | / |
| 2021J240 - WP3 - S252 CP - 002 | coupe | 19/11/2021 | 3 | / | / | 1 | 252 | zie sporenlijst | / | / | / |
| 2021J240 - WP3 - S253 CP - 001 | coupe | 19/11/2021 | 3 | / | / | 1 | 253 | zie sporenlijst | / | / | / |
| 2021J240 - WP3 - S253 CP - 002 | coupe | 19/11/2021 | 3 | / | / | 1 | 253 | zie sporenlijst | / | / | / |
| 2021J240 - WP3 - S254 CP - 001 | coupe | 19/11/2021 | 3 | / | / | 1 | 254 | zie sporenlijst | / | / | / |
| 2021J240 - WP3 - S254 CP - 002 | coupe | 19/11/2021 | 3 | / | / | 1 | 254 | zie sporenlijst | / | / | / |
| 2021J240 - WP3 - S255 CP - 001 | coupe | 19/11/2021 | 3 | / | / | 1 | 255 | zie sporenlijst | / | / | / |
| 2021J240 - WP3 - S255 CP - 002 | coupe | 19/11/2021 | 3 | / | / | 1 | 255 | zie sporenlijst | / | / | / |
| 2021J240 - WP3 - S256 - 001 | spoor | 18/11/2021 | 3 | / | / | 1 | 256 | / | / | / | / |
| 2021J240 - WP3 - S256 - 002 | spoor | 18/11/2021 | 3 | / | / | 1 | 256 | / | / | / | / |
| 2021J240 - WP3 - S256 CP - 001 | coupe | 19/11/2021 | 3 | / | / | 1 | 256 | zie sporenlijst | / | / | / |
| 2021J240 - WP3 - S256 CP - 002 | coupe | 19/11/2021 | 3 | / | / | 1 | 256 | zie sporenlijst | / | / | / |
| 2021J240 - WP3 - S257 - 001 | spoor | 18/11/2021 | 3 | / | / | 1 | 257 | / | / | / | / |
| 2021J240 - WP3 - S257 - 002 | spoor | 18/11/2021 | 3 | / | / | 1 | 257 | / | / | / | / |
| 2021J240 - WP3 - S257 CP - 001 | coupe | 19/11/2021 | 3 | / | / | 1 | 257 | zie sporenlijst | / | / | / |
| 2021J240 - WP3 - S257 CP - 002 | coupe | 19/11/2021 | 3 | / | / | 1 | 257 | zie sporenlijst | / | / | / |
| 2021J240 - WP3 - S258 - 001 | spoor | 18/11/2021 | 3 | / | / | 1 | 258 | / | / | / | / |
| 2021J240 - WP3 - S258-S263 - 001 | spoor | 18/11/2021 | 3 | / | / | 1 | 258-263 | / | / | / | / |
| 2021J240 - WP3 - S258-S263 - 002 | spoor | 18/11/2021 | 3 | / | / | 1 | 258-263 | / | / | / | / |
| 2021J240 - WP3 - S258-S263 - 003 | spoor | 18/11/2021 | 3 | / | / | 1 | 258-263 | / | / | / | / |
| 2021J240 - WP3 - S258-S263 - 004 | spoor | 18/11/2021 | 3 | / | / | 1 | 258-263 | / | / | / | / |
| 2021J240 - WP3 - S259 - 001 | spoor | 18/11/2021 | 3 | / | / | 1 | 259 | / | / | / | / |
| 2021J240 - WP3 - S260 - 001 | spoor | 18/11/2021 | 3 | / | / | 1 | 260 | / | / | / | / |
| 2021J240 - WP3 - S261 - 001 | spoor | 18/11/2021 | 3 | / | / | 1 | 261 | / | / | / | / |
| 2021J240 - WP3 - S262 - 001 | spoor | 18/11/2021 | 3 | / | / | 1 | 262 | / | / | / | / |

| | | | | | | | | | | | |
|---|---|---|---|---|---|---|---|---|---|---|---|
| 2021J240 - WP3 - S264 - 001 | spoor | 18/11/2021 | 3 | / | / | 1 | 264 | / | / | / | / |
| 2021J240 - WP3 - S264 - 002 | spoor | 18/11/2021 | 3 | / | / | 1 | 264 | / | / | / | / |
| 2021J240 - WP3 - S265 - 001 | spoor | 18/11/2021 | 3 | / | / | 1 | 265 | / | / | / | / |
| 2021J240 - WP3 - S265 - 002 | spoor | 18/11/2021 | 3 | / | / | 1 | 265 | / | / | / | / |
| 2021J240 - WP3 - S265 CP - 001 | coupe | 22/11/2021 | 3 | / | / | 1 | 265 | zie sporenlijst | / | / | / |
| 2021J240 - WP3 - S265 CP - 002 | coupe | 22/11/2021 | 3 | / | / | 1 | 265 | zie sporenlijst | / | / | / |
| 2021J240 - WP3 - S265 CP - 003 | coupe | 22/11/2021 | 3 | / | / | 1 | 265 | zie sporenlijst | / | / | / |
| 2021J240 - WP3 - S266 - 001 | spoor | 18/11/2021 | 3 | / | / | 1 | 266 | / | / | / | / |
| 2021J240 - WP3 - S266 - 002 | spoor | 18/11/2021 | 3 | / | / | 1 | 266 | / | / | / | / |
| 2021J240 - WP3 - S266 CP - 001 | coupe | 19/11/2021 | 3 | / | / | 1 | 266 | zie sporenlijst | / | / | / |
| 2021J240 - WP3 - S267 - 001 | spoor | 18/11/2021 | 3 | / | / | 1 | 267 | / | / | / | / |
| 2021J240 - WP3 - S267 - 002 | spoor | 18/11/2021 | 3 | / | / | 1 | 267 | / | / | / | / |
| 2021J240 - WP3 - S267 CP - 001 | coupe | 19/11/2021 | 3 | / | / | 1 | 267 | zie sporenlijst | / | / | / |
| 2021J240 - WP3 - S267 CP - 002 | coupe | 19/11/2021 | 3 | / | / | 1 | 267 | zie sporenlijst | / | / | / |
| 2021J240 - WP3 - S268 - 001 | spoor | 18/11/2021 | 3 | / | / | 1 | 268 | / | / | / | / |
| 2021J240 - WP3 - S268 - 002 | spoor | 18/11/2021 | 3 | / | / | 1 | 268 | / | / | / | / |
| 2021J240 - WP3 - S268 CP - 001 | coupe | 22/11/2021 | 3 | / | / | 1 | 268 | zie sporenlijst | / | / | / |
| 2021J240 - WP3 - S268 CP - 002 | coupe | 22/11/2021 | 3 | / | / | 1 | 268 | zie sporenlijst | / | / | / |
| 2021J240 - WP3 - S268 CP - 003 | coupe | 22/11/2021 | 3 | / | / | 1 | 268 | zie sporenlijst | / | / | / |
| 2021J240 - WP3 - S269 - 001 | spoor | 18/11/2021 | 3 | / | / | 1 | 269 | / | / | / | / |
| 2021J240 - WP3 - S269 - 002 | spoor | 18/11/2021 | 3 | / | / | 1 | 269 | / | / | / | / |
| 2021J240 - WP3 - S269 CP - 001 | coupe | 22/11/2021 | 3 | / | / | 1 | 269 | zie sporenlijst | / | / | / |
| 2021J240 - WP3 - S269 CP - 002 | coupe | 22/11/2021 | 3 | / | / | 1 | 269 | zie sporenlijst | / | / | / |
| 2021J240 - WP3 - S269 CP - 003 | coupe | 22/11/2021 | 3 | / | / | 1 | 269 | zie sporenlijst | / | / | / |
| 2021J240 - WP3 - S271 - 001 | spoor | 18/11/2021 | 3 | / | / | 1 | 271 | / | / | / | / |
| 2021J240 - WP3 - S271 - 002 | spoor | 18/11/2021 | 3 | / | / | 1 | 271 | / | / | / | / |
| 2021J240 - WP3 - S271 CP - 001 | coupe | 22/11/2021 | 3 | / | / | 1 | 271 | zie sporenlijst | / | / | / |
| 2021J240 - WP3 - S272 - 001 | spoor | 18/11/2021 | 3 | / | / | 1 | 272 | / | / | / | / |
| 2021J240 - WP3 - S272 - 002 | spoor | 18/11/2021 | 3 | / | / | 1 | 272 | / | / | / | / |
| 2021J240 - WP3 - S272 - 003 | spoor | 18/11/2021 | 3 | / | / | 1 | 272 | / | / | / | / |
| 2021J240 - WP3 - S272 CP - 001 | coupe | 22/11/2021 | 3 | / | / | 1 | 272 | zie sporenlijst | / | / | / |
| 2021J240 - WP3 - S273 - 001 | spoor | 18/11/2021 | 3 | / | / | 1 | 273 | / | / | / | / |
| 2021J240 - WP3 - S273 - 002 | spoor | 18/11/2021 | 3 | / | / | 1 | 273 | / | / | / | / |
| 2021J240 - WP3 - S273 CP - 001 | coupe | 22/11/2021 | 3 | / | / | 1 | 273 | zie sporenlijst | / | / | / |
| 2021J240 - WP3 - S273 CP - 002 | coupe | 22/11/2021 | 3 | / | / | 1 | 273 | zie sporenlijst | / | / | / |
| 2021J240 - WP3 - S274 - 001 | spoor | 18/11/2021 | 3 | / | / | 1 | 274 | / | / | / | / |
| 2021J240 - WP3 - S274 - 002 | spoor | 18/11/2021 | 3 | / | / | 1 | 274 | / | / | / | / |
| 2021J240 - WP3 - S274 CP - 001 | coupe | 22/11/2021 | 3 | / | / | 1 | 274 | zie sporenlijst | / | / | / |
| 2021J240 - WP3 - S275 CP - 001 | coupe | 22/11/2021 | 3 | / | / | 1 | 275 | zie sporenlijst | / | / | / |
| 2021J240 - WP3 - S275-S276 - 001 | spoor | 18/11/2021 | 3 | / | / | 1 | 275-276 | / | / | / | / |
| 2021J240 - WP3 - S275-S276 - 002 | spoor | 18/11/2021 | 3 | / | / | 1 | 275-276 | / | / | / | / |
| 2021J240 - WP3 - S276 CP - 001 | coupe | 22/11/2021 | 3 | / | / | 1 | 276 | zie sporenlijst | / | / | / |
| 2021J240 - WP3 - S277 CP - 001 | coupe | 22/11/2021 | 3 | / | / | 1 | 277 | zie sporenlijst | / | / | / |
| 2021J240 - WP3 - S277-S278 - 001 | spoor | 18/11/2021 | 3 | / | / | 1 | 277-278 | / | / | / | / |
| 2021J240 - WP3 - S277-S278 - 002 | spoor | 18/11/2021 | 3 | / | / | 1 | 277-278 | / | / | / | / |
| 2021J240 - WP3 - S278 CP - 001 | coupe | 22/11/2021 | 3 | / | / | 1 | 278 | zie sporenlijst | / | / | / |

| | | | | | | | | | | | |
|---|---|---|---|---|---|---|---|---|---|---|---|
| 2021J240 - WP3 - S279 - 001 | spoor | 18/11/2021 | 3 | / | / | 1 | 279 | / | / | / | / |
| 2021J240 - WP3 - S279 - 002 | spoor | 18/11/2021 | 3 | / | / | 1 | 279 | / | / | / | / |
| 2021J240 - WP3 - S279 CP - 001 | coupe | 22/11/2021 | 3 | / | / | 1 | 279 | zie sporenlijst | / | / | / |
| 2021J240 - WP3 - S280-S281 - 001 | spoor | 18/11/2021 | 3 | / | / | 1 | 280-281 | / | / | / | / |
| 2021J240 - WP3 - S280-S281 - 002 | spoor | 18/11/2021 | 3 | / | / | 1 | 280-281 | / | / | / | / |
| 2021J240 - WP3 - S281-S280 CP - 001 | coupe | 22/11/2021 | 3 | / | / | 1 | 280-281 | zie sporenlijst | / | / | / |
| 2021J240 - WP3 - S281-S280 CP - 002 | coupe | 22/11/2021 | 3 | / | / | 1 | 280-281 | zie sporenlijst | / | / | / |
| 2021J240 - WP3 - S282 CP - 001 | coupe | 22/11/2021 | 3 | / | / | 1 | 282 | zie sporenlijst | / | / | / |
| 2021J240 - WP3 - S282-S283 - 001 | spoor | 18/11/2021 | 3 | / | / | 1 | 282-283 | / | / | / | / |
| 2021J240 - WP3 - S282-S283 - 002 | spoor | 18/11/2021 | 3 | / | / | 1 | 282-283 | / | / | / | / |
| 2021J240 - WP3 - S282-S283 - 003 | spoor | 18/11/2021 | 3 | / | / | 1 | 282-283 | / | / | / | / |
| 2021J240 - WP3 - S283 CP - 001 | coupe | 22/11/2021 | 3 | / | / | 1 | 283 | zie sporenlijst | / | / | / |
| 2021J240 - WP3 - S284 CP - 001 | coupe | 22/11/2021 | 3 | / | / | 1 | 284 | zie sporenlijst | / | / | / |
| 2021J240 - WP3 - S284-S291 - 001 | spoor | 18/11/2021 | 3 | / | / | 1 | 284-291 | / | / | / | / |
| 2021J240 - WP3 - S284-S291 - 002 | spoor | 18/11/2021 | 3 | / | / | 1 | 284-291 | / | / | / | / |
| 2021J240 - WP3 - S285 - 001 | spoor | 18/11/2021 | 3 | / | / | 1 | 285 | / | / | / | / |
| 2021J240 - WP3 - S285 - 002 | spoor | 18/11/2021 | 3 | / | / | 1 | 285 | / | / | / | / |
| 2021J240 - WP3 - S285 CP - 001 | coupe | 19/11/2021 | 3 | / | / | 1 | 285 | zie sporenlijst | / | / | / |
| 2021J240 - WP3 - S285 CP - 002 | coupe | 19/11/2021 | 3 | / | / | 1 | 285 | zie sporenlijst | / | / | / |
| 2021J240 - WP3 - S286 - 001 | spoor | 18/11/2021 | 3 | / | / | 1 | 286 | / | / | / | / |
| 2021J240 - WP3 - S286 - 002 | spoor | 18/11/2021 | 3 | / | / | 1 | 286 | / | / | / | / |
| 2021J240 - WP3 - S286 CP - 001 | coupe | 22/11/2021 | 3 | / | / | 1 | 286 | zie sporenlijst | / | / | / |
| 2021J240 - WP3 - S286 CP - 002 | coupe | 19/11/2021 | 3 | / | / | 1 | 286 | zie sporenlijst | / | / | / |
| 2021J240 - WP3 - S286 CP - 003 | coupe | 19/11/2021 | 3 | / | / | 1 | 286 | zie sporenlijst | / | / | / |
| 2021J240 - WP3 - S287 CP - 001 | coupe | 19/11/2021 | 3 | / | / | 1 | 287 | zie sporenlijst | / | / | / |
| 2021J240 - WP3 - S287 CP - 002 | coupe | 19/11/2021 | 3 | / | / | 1 | 287 | zie sporenlijst | / | / | / |
| 2021J240 - WP3 - S287-S288 - 001 | spoor | 18/11/2021 | 3 | / | / | 1 | 287-288 | / | / | / | / |
| 2021J240 - WP3 - S287-S288 - 002 | spoor | 18/11/2021 | 3 | / | / | 1 | 287-288 | / | / | / | / |
| 2021J240 - WP3 - S288 CP - 001 | coupe | 19/11/2021 | 3 | / | / | 1 | 288 | zie sporenlijst | / | / | / |
| 2021J240 - WP3 - S288 CP - 002 | coupe | 19/11/2021 | 3 | / | / | 1 | 288 | zie sporenlijst | / | / | / |
| 2021J240 - WP3 - S289 - 001 | spoor | 18/11/2021 | 3 | / | / | 1 | 289 | / | / | / | / |
| 2021J240 - WP3 - S289 - 002 | spoor | 18/11/2021 | 3 | / | / | 1 | 289 | / | / | / | / |
| 2021J240 - WP3 - S289 CP - 001 | coupe | 22/11/2021 | 3 | / | / | 1 | 289 | zie sporenlijst | / | / | / |
| 2021J240 - WP3 - S289 CP - 002 | coupe | 22/11/2021 | 3 | / | / | 1 | 289 | zie sporenlijst | / | / | / |
| 2021J240 - WP3 - S289 CP - 003 | coupe | 22/11/2021 | 3 | / | / | 1 | 289 | zie sporenlijst | / | / | / |
| 2021J240 - WP3 - S289 CP - 004 | coupe | 22/11/2021 | 3 | / | / | 1 | 289 | zie sporenlijst | / | / | / |
| 2021J240 - WP3 - S289 CP - 005 | coupe | 22/11/2021 | 3 | / | / | 1 | 289 | zie sporenlijst | / | / | / |
| 2021J240 - WP3 - S289 CP - 006 | coupe | 22/11/2021 | 3 | / | / | 1 | 289 | zie sporenlijst | / | / | / |
| 2021J240 - WP3 - S289 CP - 007 | coupe | 22/11/2021 | 3 | / | / | 1 | 289 | zie sporenlijst | / | / | / |
| 2021J240 - WP3 - S290 - 001 | spoor | 18/11/2021 | 3 | / | / | 1 | 290 | / | / | / | / |
| 2021J240 - WP3 - S290 - 002 | spoor | 18/11/2021 | 3 | / | / | 1 | 290 | / | / | / | / |
| 2021J240 - WP3 - S290 CP - 001 | coupe | 22/11/2021 | 3 | / | / | 1 | 290 | zie sporenlijst | / | / | / |
| 2021J240 - WP3 - S291 CP - 001 | coupe | 22/11/2021 | 3 | / | / | 1 | 291 | zie sporenlijst | / | / | / |
| 2021J240 - WP3 - S292 - 001 | spoor | 19/11/2021 | 3 | / | / | 1 | 292 | / | / | / | / |
| 2021J240 - WP3 - S292 - 002 | spoor | 19/11/2021 | 3 | / | / | 1 | 292 | / | / | / | / |
| 2021J240 - WP3 - S292 - 003 | spoor | 19/11/2021 | 3 | / | / | 1 | 292 | / | / | / | / |

| | | | | | | | | | | | |
|---|---|---|---|---|---|---|---|---|---|---|---|
| 2021J240 - WP3 - S292 CP - 001 | coupe | 22/11/2021 | 3 | / | / | 1 | 292 | zie sporenlijst | / | / | / |
| 2021J240 - WP3 - S292 CP - 002 | coupe | 22/11/2021 | 3 | / | / | 1 | 292 | zie sporenlijst | / | / | / |
| 2021J240 - WP3 - S293 - 001 | spoor | 19/11/2021 | 3 | / | / | 1 | 293 | / | / | / | / |
| 2021J240 - WP3 - S294 - 001 | spoor | 19/11/2021 | 3 | / | / | 1 | 294 | / | / | / | / |
| 2021J240 - WP3 - S294 CP - 001 | coupe | 22/11/2021 | 3 | / | / | 1 | 294 | zie sporenlijst | / | / | / |
| 2021J240 - WP3 - S295 - 001 | spoor | 19/11/2021 | 3 | / | / | 1 | 295 | / | / | / | / |
| 2021J240 - WP3 - S295 - 002 | spoor | 19/11/2021 | 3 | / | / | 1 | 295 | / | / | / | / |
| 2021J240 - WP3 - S295 CP - 001 | coupe | 22/11/2021 | 3 | / | / | 1 | 295 | zie sporenlijst | / | / | / |
| 2021J240 - WP3 - S295 CP - 002 | coupe | 22/11/2021 | 3 | / | / | 1 | 295 | zie sporenlijst | / | / | / |
| 2021J240 - WP3 - S295 CP - 003 | coupe | 22/11/2021 | 3 | / | / | 1 | 295 | zie sporenlijst | / | / | / |
| 2021J240 - WP3 - S296 - 001 | spoor | 19/11/2021 | 3 | / | / | 1 | 296 | / | / | / | / |
| 2021J240 - WP3 - S296 - 002 | spoor | 19/11/2021 | 3 | / | / | 1 | 296 | / | / | / | / |
| 2021J240 - WP3 - S296 CP - 001 | coupe | 22/11/2021 | 3 | / | / | 1 | 296 | zie sporenlijst | / | / | / |
| 2021J240 - WP3 - S296 CP - 002 | coupe | 22/11/2021 | 3 | / | / | 1 | 296 | zie sporenlijst | / | / | / |
| 2021J240 - WP3 - S296 CP - 003 | coupe | 22/11/2021 | 3 | / | / | 1 | 296 | zie sporenlijst | / | / | / |
| 2021J240 - WP3 - S297 - 001 | spoor | 19/11/2021 | 3 | / | / | 1 | 297 | / | / | / | / |
| 2021J240 - WP3 - S297 - 002 | spoor | 19/11/2021 | 3 | / | / | 1 | 297 | / | / | / | / |
| 2021J240 - WP3 - S298 - 001 | spoor | 19/11/2021 | 3 | / | / | 1 | 298 | / | / | / | / |
| 2021J240 - WP3 - S298 - 002 | spoor | 19/11/2021 | 3 | / | / | 1 | 298 | / | / | / | / |
| 2021J240 - WP3 - S298 - 003 | spoor | 19/11/2021 | 3 | / | / | 1 | 298 | / | / | / | / |
| 2021J240 - WP3 - S298 CP - 001 | coupe | 22/11/2021 | 3 | / | / | 1 | 298 | zie sporenlijst | / | / | / |
| 2021J240 - WP3 - S299 - 001 | spoor | 19/11/2021 | 3 | / | / | 1 | 299 | / | / | / | / |
| 2021J240 - WP3 - S299 - 002 | spoor | 19/11/2021 | 3 | / | / | 1 | 299 | / | / | / | / |
| 2021J240 - WP3 - S299 CP - 001 | coupe | 23/11/2021 | 3 | / | / | 1 | 299 | zie sporenlijst | / | / | / |
| 2021J240 - WP3 - S299 CP - 002 | coupe | 23/11/2021 | 3 | / | / | 1 | 299 | zie sporenlijst | / | / | / |
| 2021J240 - WP3 - S299 CP - 003 | coupe | 23/11/2021 | 3 | / | / | 1 | 299 | zie sporenlijst | / | / | / |
| 2021J240 - WP3 - S300 - 001 | spoor | 19/11/2021 | 3 | / | / | 1 | 300 | / | / | / | / |
| 2021J240 - WP3 - S300 - 002 | spoor | 19/11/2021 | 3 | / | / | 1 | 300 | / | / | / | / |
| 2021J240 - WP3 - S300 - VONDST - 001 | vondst | 23/11/2021 | 3 | / | / | / | / | / | / | / | / |
| 2021J240 - WP3 - S300 CP - 001 | coupe | 23/11/2021 | 3 | / | / | 1 | 300 | zie sporenlijst | / | / | / |
| 2021J240 - WP3 - S300 CP - 002 | coupe | 23/11/2021 | 3 | / | / | 1 | 300 | zie sporenlijst | / | / | / |
| 2021J240 - WP3 - S300 CP - 003 | coupe | 23/11/2021 | 3 | / | / | 1 | 300 | zie sporenlijst | / | / | / |
| 2021J240 - WP3 - S300 CP - 004 | coupe | 23/11/2021 | 3 | / | / | 1 | 300 | zie sporenlijst | / | / | / |
| 2021J240 - WP3 - S300 CP - 005 | coupe | 23/11/2021 | 3 | / | / | 1 | 300 | zie sporenlijst | / | / | / |
| 2021J240 - WP3 - S300 CP - 006 | coupe | 23/11/2021 | 3 | / | / | 1 | 300 | zie sporenlijst | / | / | / |
| 2021J240 - WP3 - S300 CP - 007 | coupe | 23/11/2021 | 3 | / | / | 1 | 300 | zie sporenlijst | / | / | / |
| 2021J240 - WP3 - S300 CP - 008 | coupe | 23/11/2021 | 3 | / | / | 1 | 300 | zie sporenlijst | / | / | / |
| 2021J240 - WP3 - S300 CP - 009 | coupe | 23/11/2021 | 3 | / | / | 1 | 300 | zie sporenlijst | / | / | / |
| 2021J240 - WP3 - S300 CP - 010 | coupe | 23/11/2021 | 3 | / | / | 1 | 300 | zie sporenlijst | / | / | / |
| 2021J240 - WP3 - S300 CP - 011 | coupe | 23/11/2021 | 3 | / | / | 1 | 300 | zie sporenlijst | / | / | / |
| 2021J240 - WP3 - S300 CP - 016 | coupe | 23/11/2021 | 3 | / | / | 1 | 300 | zie sporenlijst | / | / | / |
| 2021J240 - WP3 - S300 CP - 017 | coupe | 23/11/2021 | 3 | / | / | 1 | 300 | zie sporenlijst | / | / | / |
| 2021J240 - WP3 - S300 CP - 018 | coupe | 23/11/2021 | 3 | / | / | 1 | 300 | zie sporenlijst | / | / | / |
| 2021J240 - WP3 - S300 CP - 019 | coupe | 23/11/2021 | 3 | / | / | 1 | 300 | zie sporenlijst | / | / | / |
| 2021J240 - WP3 - S300 CP - 020 | coupe | 23/11/2021 | 3 | / | / | 1 | 300 | zie sporenlijst | / | / | / |
| 2021J240 - WP3 - S300 CP - 021 | coupe | 23/11/2021 | 3 | / | / | 1 | 300 | zie sporenlijst | / | / | / |

| | | | | | | | | | | | |
|---|---|---|---|---|---|---|---|---|---|---|---|
| 2021J240 - WP3 - S300 CP - 022 | coupe | 23/11/2021 | 3 | / | / | 1 | 300 | zie sporenlijst | / | / | / |
| 2021J240 - WP3 - S300 CP - 023 | coupe | 23/11/2021 | 3 | / | / | 1 | 300 | zie sporenlijst | / | / | / |
| 2021J240 - WP3 - S300 CP - 024 | coupe | 23/11/2021 | 3 | / | / | 1 | 300 | zie sporenlijst | / | / | / |
| 2021J240 - WP3 - S300 CP - 025 | coupe | 23/11/2021 | 3 | / | / | 1 | 300 | zie sporenlijst | / | / | / |
| 2021J240 - WP3 - S300 CP - 026 | coupe | 23/11/2021 | 3 | / | / | 1 | 300 | zie sporenlijst | / | / | / |
| 2021J240 - WP3 - S300 CP - 027 | coupe | 23/11/2021 | 3 | / | / | 1 | 300 | zie sporenlijst | / | / | / |
| 2021J240 - WP3 - S300 CP - 028 | coupe | 23/11/2021 | 3 | / | / | 1 | 300 | zie sporenlijst | / | / | / |
| 2021J240 - WP3 - S300 CP - 029 | coupe | 23/11/2021 | 3 | / | / | 1 | 300 | zie sporenlijst | / | / | / |
| 2021J240 - WP3 - S300 CP - 030 | coupe | 23/11/2021 | 3 | / | / | 1 | 300 | zie sporenlijst | / | / | / |
| 2021J240 - WP3 - S300 CP - 031 | coupe | 23/11/2021 | 3 | / | / | 1 | 300 | zie sporenlijst | / | / | / |
| 2021J240 - WP3 - S300 CP - 032 | coupe | 23/11/2021 | 3 | / | / | 1 | 300 | zie sporenlijst | / | / | / |
| 2021J240 - WP3 - S300 CP - 033 | coupe | 23/11/2021 | 3 | / | / | 1 | 300 | zie sporenlijst | / | / | / |
| 2021J240 - WP3 - S300 CP - 034 | coupe | 23/11/2021 | 3 | / | / | 1 | 300 | zie sporenlijst | / | / | / |
| 2021J240 - WP3 - S300 CP - 035 | coupe | 23/11/2021 | 3 | / | / | 1 | 300 | zie sporenlijst | / | / | / |
| 2021J240 - WP3 - S300 CP - 036 | coupe | 23/11/2021 | 3 | / | / | 1 | 300 | zie sporenlijst | / | / | / |
| 2021J240 - WP3 - S300 CP - 037 | coupe | 23/11/2021 | 3 | / | / | 1 | 300 | zie sporenlijst | / | / | / |
| 2021J240 - WP3 - S300 CP - 038 | coupe | 23/11/2021 | 3 | / | / | 1 | 300 | zie sporenlijst | / | / | / |
| 2021J240 - WP3 - S300 CP - 039 | coupe | 23/11/2021 | 3 | / | / | 1 | 300 | zie sporenlijst | / | / | / |
| 2021J240 - WP3 - S300 CP - 040 | coupe | 23/11/2021 | 3 | / | / | 1 | 300 | zie sporenlijst | / | / | / |
| 2021J240 - WP3 - S300 CP - 041 | coupe | 23/11/2021 | 3 | / | / | 1 | 300 | zie sporenlijst | / | / | / |
| 2021J240 - WP3 - S300 CP - 042 | coupe | 23/11/2021 | 3 | / | / | 1 | 300 | zie sporenlijst | / | / | / |
| 2021J240 - WP3 - S300 CP - 043 | coupe | 23/11/2021 | 3 | / | / | 1 | 300 | zie sporenlijst | / | / | / |
| 2021J240 - WP3 - S300 CP - 044 | coupe | 23/11/2021 | 3 | / | / | 1 | 300 | zie sporenlijst | / | / | / |
| 2021J240 - WP3 - S300 CP - 045 | coupe | 23/11/2021 | 3 | / | / | 1 | 300 | zie sporenlijst | / | / | / |
| 2021J240 - WP3 - S300 CP - 046 | coupe | 23/11/2021 | 3 | / | / | 1 | 300 | zie sporenlijst | / | / | / |
| 2021J240 - WP3 - S300 CP - 047 | coupe | 23/11/2021 | 3 | / | / | 1 | 300 | zie sporenlijst | / | / | / |
| 2021J240 - WP3 - S300 CP - 048 | coupe | 23/11/2021 | 3 | / | / | 1 | 300 | zie sporenlijst | / | / | / |
| 2021J240 - WP3 - S300 CP - 049 | coupe | 23/11/2021 | 3 | / | / | 1 | 300 | zie sporenlijst | / | / | / |
| 2021J240 - WP3 - S300 CP - 050 | coupe | 23/11/2021 | 3 | / | / | 1 | 300 | zie sporenlijst | / | / | / |
| 2021J240 - WP3 - S300 CP - 051 | coupe | 23/11/2021 | 3 | / | / | 1 | 300 | zie sporenlijst | / | / | / |
| 2021J240 - WP3 - S300 CP - 052 | coupe | 23/11/2021 | 3 | / | / | 1 | 300 | zie sporenlijst | / | / | / |
| 2021J240 - WP3 - S300 CP - 053 | coupe | 23/11/2021 | 3 | / | / | 1 | 300 | zie sporenlijst | / | / | / |
| 2021J240 - WP3 - S300 CP - 054 | coupe | 23/11/2021 | 3 | / | / | 1 | 300 | zie sporenlijst | / | / | / |
| 2021J240 - WP3 - S300 CP - 055 | coupe | 23/11/2021 | 3 | / | / | 1 | 300 | zie sporenlijst | / | / | / |
| 2021J240 - WP3 - S300 CP - 056 | coupe | 23/11/2021 | 3 | / | / | 1 | 300 | zie sporenlijst | / | / | / |
| 2021J240 - WP3 - S300 CP - 057 | coupe | 23/11/2021 | 3 | / | / | 1 | 300 | zie sporenlijst | / | / | / |
| 2021J240 - WP3 - S300 CP - 058 | coupe | 23/11/2021 | 3 | / | / | 1 | 300 | zie sporenlijst | / | / | / |
| 2021J240 - WP3 - S300 CP - 059 | coupe | 23/11/2021 | 3 | / | / | 1 | 300 | zie sporenlijst | / | / | / |
| 2021J240 - WP3 - S300 CP - 060 | coupe | 23/11/2021 | 3 | / | / | 1 | 300 | zie sporenlijst | / | / | / |
| 2021J240 - WP3 - S300 CP - 061 | coupe | 23/11/2021 | 3 | / | / | 1 | 300 | zie sporenlijst | / | / | / |
| 2021J240 - WP3 - S300 CP - 062 | coupe | 23/11/2021 | 3 | / | / | 1 | 300 | zie sporenlijst | / | / | / |
| 2021J240 - WP3 - S300 CP - 063 | coupe | 23/11/2021 | 3 | / | / | 1 | 300 | zie sporenlijst | / | / | / |
| 2021J240 - WP3 - S300 CP - 064 | coupe | 23/11/2021 | 3 | / | / | 1 | 300 | zie sporenlijst | / | / | / |
| 2021J240 - WP3 - S301 - 001 | spoor | 19/11/2021 | 3 | / | / | 1 | 301 | / | / | / | / |
| 2021J240 - WP3 - S301 - 002 | spoor | 19/11/2021 | 3 | / | / | 1 | 301 | / | / | / | / |
| 2021J240 - WP3 - S301 CP - 001 | coupe | 23/11/2021 | 3 | / | / | 1 | 301 | zie sporenlijst | / | / | / |

| | | | | | | | | | | | |
|---|---|---|---|---|---|---|---|---|---|---|---|
| 2021J240 - WP3 - S301 CP - 002 | coupe | 23/11/2021 | 3 | / | / | 1 | 301 | zie sporenlijst | / | / | / |
| 2021J240 - WP3 - S301 CP - 003 | coupe | 23/11/2021 | 3 | / | / | 1 | 301 | zie sporenlijst | / | / | / |
| 2021J240 - WP3 - S302 - 001 | spoor | 19/11/2021 | 3 | / | / | 1 | 302 | / | / | / | / |
| 2021J240 - WP3 - S302 - 002 | spoor | 19/11/2021 | 3 | / | / | 1 | 302 | / | / | / | / |
| 2021J240 - WP3 - S302 CP - 001 | coupe | 23/11/2021 | 3 | / | / | 1 | 302 | zie sporenlijst | / | / | / |
| 2021J240 - WP3 - S302 CP - 002 | coupe | 23/11/2021 | 3 | / | / | 1 | 302 | zie sporenlijst | / | / | / |
| 2021J240 - WP3 - S302 CP - 003 | coupe | 23/11/2021 | 3 | / | / | 1 | 302 | zie sporenlijst | / | / | / |
| 2021J240 - WP3 - S303 - 001 | spoor | 19/11/2021 | 3 | / | / | 1 | 303 | / | / | / | / |
| 2021J240 - WP3 - S303 - 002 | spoor | 19/11/2021 | 3 | / | / | 1 | 303 | / | / | / | / |
| 2021J240 - WP3 - S303 CP - 001 | coupe | 22/11/2021 | 3 | / | / | 1 | 303 | zie sporenlijst | / | / | / |
| 2021J240 - WP3 - S304 - 001 | spoor | 19/11/2021 | 3 | / | / | 1 | 304 | / | / | / | / |
| 2021J240 - WP3 - S304 - 002 | spoor | 19/11/2021 | 3 | / | / | 1 | 304 | / | / | / | / |
| 2021J240 - WP3 - S304 - 003 | spoor | 19/11/2021 | 3 | / | / | 1 | 304 | / | / | / | / |
| 2021J240 - WP3 - S304, S234 CP - 001 | coupe | 23/11/2021 | 3 | / | / | 1 | 304, 234 | zie sporenlijst | / | / | / |
| 2021J240 - WP3 - S304, S234 CP - 002 | coupe | 23/11/2021 | 3 | / | / | 1 | 304, 234 | zie sporenlijst | / | / | / |
| 2021J240 - WP3 - S305 - 001 | spoor | 19/11/2021 | 3 | / | / | 1 | 305 | / | / | / | / |
| 2021J240 - WP3 - S305 CP - 001 | coupe | 23/11/2021 | 3 | / | / | 1 | 305 | zie sporenlijst | / | / | / |
| 2021J240 - WP3 - S305 CP - 002 | coupe | 23/11/2021 | 3 | / | / | 1 | 305 | zie sporenlijst | / | / | / |
| 2021J240 - WP3 - S306 - 001 | spoor | 19/11/2021 | 3 | / | / | 1 | 306 | / | / | / | / |
| 2021J240 - WP3 - S306 - 002 | spoor | 19/11/2021 | 3 | / | / | 1 | 306 | / | / | / | / |
| 2021J240 - WP3 - S306 CP - 001 | coupe | 22/11/2021 | 3 | / | / | 1 | 306 | zie sporenlijst | / | / | / |
| 2021J240 - WP3 - S306 CP - 002 | coupe | 22/11/2021 | 3 | / | / | 1 | 306 | zie sporenlijst | / | / | / |
| 2021J240 - WP3 - S306 CP - 003 | coupe | 22/11/2021 | 3 | / | / | 1 | 306 | zie sporenlijst | / | / | / |
| 2021J240 - WP3 - S306 CP - 004 | coupe | 22/11/2021 | 3 | / | / | 1 | 306 | zie sporenlijst | / | / | / |
| 2021J240 - WP3 - S307 - 001 | spoor | 19/11/2021 | 3 | / | / | 1 | 307 | / | / | / | / |
| 2021J240 - WP3 - S307 CP - 001 | coupe | 22/11/2021 | 3 | / | / | 1 | 307 | zie sporenlijst | / | / | / |
| 2021J240 - WP3 - S307 CP - 002 | coupe | 22/11/2021 | 3 | / | / | 1 | 307 | zie sporenlijst | / | / | / |
| 2021J240 - WP3 - S308 - 001 | spoor | 19/11/2021 | 3 | / | / | 1 | 308 | / | / | / | / |
| 2021J240 - WP3 - S308 - 002 | spoor | 19/11/2021 | 3 | / | / | 1 | 308 | / | / | / | / |
| 2021J240 - WP3 - S308 - 003 | spoor | 19/11/2021 | 3 | / | / | 1 | 308 | / | / | / | / |
| 2021J240 - WP3 - S308 CP - 001 | coupe | 22/11/2021 | 3 | / | / | 1 | 308 | zie sporenlijst | / | / | / |
| 2021J240 - WP3 - S308 CP - 002 | coupe | 22/11/2021 | 3 | / | / | 1 | 308 | zie sporenlijst | / | / | / |
| 2021J240 - WP3 - S309 - 001 | spoor | 19/11/2021 | 3 | / | / | 1 | 309 | / | / | / | / |
| 2021J240 - WP3 - S309 - 002 | spoor | 19/11/2021 | 3 | / | / | 1 | 309 | / | / | / | / |
| 2021J240 - WP3 - S309 - 003 | spoor | 19/11/2021 | 3 | / | / | 1 | 309 | / | / | / | / |
| 2021J240 - WP3 - S309 CP - 001 | coupe | 22/11/2021 | 3 | / | / | 1 | 309 | zie sporenlijst | / | / | / |
| 2021J240 - WP3 - S309 CP - 002 | coupe | 22/11/2021 | 3 | / | / | 1 | 309 | zie sporenlijst | / | / | / |
| 2021J240 - WP3 - S310 - 001 | spoor | 19/11/2021 | 3 | / | / | 1 | 310 | / | / | / | / |
| 2021J240 - WP3 - S310 - 002 | spoor | 19/11/2021 | 3 | / | / | 1 | 310 | / | / | / | / |
| 2021J240 - WP3 - S310 CP - 001 | coupe | 22/11/2021 | 3 | / | / | 1 | 310 | zie sporenlijst | / | / | / |
| 2021J240 - WP3 - S311 - 001 | spoor | 19/11/2021 | 3 | / | / | 1 | 311 | / | / | / | / |
| 2021J240 - WP3 - S311 - 002 | spoor | 19/11/2021 | 3 | / | / | 1 | 311 | / | / | / | / |
| 2021J240 - WP3 - S311 CP - 001 | coupe | 22/11/2021 | 3 | / | / | 1 | 311 | zie sporenlijst | / | / | / |
| 2021J240 - WP3 - S312 - 001 | spoor | 19/11/2021 | 3 | / | / | 1 | 312 | / | / | / | / |
| 2021J240 - WP3 - S312, S300 CP - 012 | coupe | 23/11/2021 | 3 | / | / | 1 | 300, 312 | zie sporenlijst | / | / | / |
| 2021J240 - WP3 - S312, S300 CP - 013 | coupe | 23/11/2021 | 3 | / | / | 1 | 300,312 | zie sporenlijst | / | / | / |

| | | | | | | | | | | | |
|---|---|---|---|---|---|---|---|---|---|---|---|
| 2021J240 - WP3 - S312, S300 CP - 014 | coupe | 23/11/2021 | 3 | / | / | 1 | 300, 312 | zie sporenlijst | / | / | / |
| 2021J240 - WP3 - S312, S300 CP - 015 | coupe | 23/11/2021 | 3 | / | / | 1 | 300, 312 | zie sporenlijst | / | / | / |
| 2021J240 - WP3 - S313 - 001 | spoor | 19/11/2021 | 3 | / | / | 1 | 313 | / | / | / | / |
| 2021J240 - WP3 - S313 - 002 | spoor | 19/11/2021 | 3 | / | / | 1 | 313 | / | / | / | / |
| 2021J240 - WP3 - S313 - 003 | spoor | 19/11/2021 | 3 | / | / | 1 | 313 | / | / | / | / |
| 2021J240 - WP3 - S313 CP - 001 | coupe | 22/11/2021 | 3 | / | / | 1 | 313 | zie sporenlijst | / | / | / |
| 2021J240 - WP3 - S313 CP - 002 | coupe | 22/11/2021 | 3 | / | / | 1 | 313 | zie sporenlijst | / | / | / |
| 2021J240 - WP3 - S314 - 001 | spoor | 19/11/2021 | 3 | / | / | 1 | 314 | / | / | / | / |
| 2021J240 - WP3 - S315 - 001 | spoor | 19/11/2021 | 3 | / | / | 1 | 315 | / | / | / | / |
| 2021J240 - WP3 - S315 - 002 | spoor | 19/11/2021 | 3 | / | / | 1 | 315 | / | / | / | / |
| 2021J240 - WP3 - S315 CP - 001 | coupe | 22/11/2021 | 3 | / | / | 1 | 315 | zie sporenlijst | / | / | / |
| 2021J240 - WP3 - S315 CP - 002 | coupe | 22/11/2021 | 3 | / | / | 1 | 315 | zie sporenlijst | / | / | / |
| 2021J240 - WP3 - S316 - 001 | spoor | 19/11/2021 | 3 | / | / | 1 | 316 | / | / | / | / |
| 2021J240 - WP3 - S316 - 002 | spoor | 19/11/2021 | 3 | / | / | 1 | 316 | / | / | / | / |
| 2021J240 - WP3 - S316 CP - 001 | coupe | 22/11/2021 | 3 | / | / | 1 | 316 | zie sporenlijst | / | / | / |
| 2021J240 - WP3 - S316 CP - 002 | coupe | 22/11/2021 | 3 | / | / | 1 | 316 | zie sporenlijst | / | / | / |
| 2021J240 - WP3 - S317 - 001 | spoor | 19/11/2021 | 3 | / | / | 1 | 317 | / | / | / | / |
| 2021J240 - WP3 - S317 - 002 | spoor | 19/11/2021 | 3 | / | / | 1 | 317 | / | / | / | / |
| 2021J240 - WP3 - S317 CP - 001 | coupe | 22/11/2021 | 3 | / | / | 1 | 317 | zie sporenlijst | / | / | / |
| 2021J240 - WP3 - S317 CP - 002 | coupe | 22/11/2021 | 3 | / | / | 1 | 317 | zie sporenlijst | / | / | / |
| 2021J240 - WP3 - S318 - 001 | spoor | 19/11/2021 | 3 | / | / | 1 | 318 | / | / | / | / |
| 2021J240 - WP3 - S318 - 002 | spoor | 19/11/2021 | 3 | / | / | 1 | 318 | / | / | / | / |
| 2021J240 - WP3 - S318 CP - 001 | coupe | 22/11/2021 | 3 | / | / | 1 | 318 | zie sporenlijst | / | / | / |
| 2021J240 - WP3 - S318 CP - 002 | coupe | 22/11/2021 | 3 | / | / | 1 | 318 | zie sporenlijst | / | / | / |
| 2021J240 - WP3 - S319 - 001 | spoor | 19/11/2021 | 3 | / | / | 1 | 319 | / | / | / | / |
| 2021J240 - WP3 - S319 - 002 | spoor | 19/11/2021 | 3 | / | / | 1 | 319 | / | / | / | / |
| 2021J240 - WP3 - S319 CP - 001 | coupe | 22/11/2021 | 3 | / | / | 1 | 319 | zie sporenlijst | / | / | / |
| 2021J240 - WP3 - S319 CP - 002 | coupe | 22/11/2021 | 3 | / | / | 1 | 319 | zie sporenlijst | / | / | / |
| 2021J240 - WP3 - S320 - 001 | spoor | 19/11/2021 | 3 | / | / | 1 | 320 | / | / | / | / |
| 2021J240 - WP3 - S320 - 002 | spoor | 19/11/2021 | 3 | / | / | 1 | 320 | / | / | / | / |
| 2021J240 - WP3 - S320 CP - 001 | coupe | 22/11/2021 | 3 | / | / | 1 | 320 | zie sporenlijst | / | / | / |
| 2021J240 - WP3 - S321 - 001 | spoor | 19/11/2021 | 3 | / | / | 1 | 321 | / | / | / | / |
| 2021J240 - WP3 - S321 - 002 | spoor | 19/11/2021 | 3 | / | / | 1 | 321 | / | / | / | / |
| 2021J240 - WP3 - S321 CP - 001 | coupe | 22/11/2021 | 3 | / | / | 1 | 321 | zie sporenlijst | / | / | / |
| 2021J240 - WP3 - S321 CP - 002 | coupe | 22/11/2021 | 3 | / | / | 1 | 321 | zie sporenlijst | / | / | / |
| 2021J240 - WP3 - S322 - 001 | spoor | 19/11/2021 | 3 | / | / | 1 | 322 | / | / | / | / |
| 2021J240 - WP3 - S323 - 002 | spoor | 19/11/2021 | 3 | / | / | 1 | 323 | / | / | / | / |
| 2021J240 - WP3 - S323 CP - 001 | coupe | 22/11/2021 | 3 | / | / | 1 | 323 | zie sporenlijst | / | / | / |
| 2021J240 - WP3 - S323 CP - 002 | coupe | 22/11/2021 | 3 | / | / | 1 | 323 | zie sporenlijst | / | / | / |
| 2021J240 - WP3 - S324 - 001 | spoor | 19/11/2021 | 3 | / | / | 1 | 324 | / | / | / | / |
| 2021J240 - WP3 - S324 - 002 | spoor | 19/11/2021 | 3 | / | / | 1 | 324 | / | / | / | / |
| 2021J240 - WP3 - S324 CP - 001 | coupe | 22/11/2021 | 3 | / | / | 1 | 324 | zie sporenlijst | / | / | / |
| 2021J240 - WP3 - S324 CP - 002 | coupe | 22/11/2021 | 3 | / | / | 1 | 324 | zie sporenlijst | / | / | / |
| 2021J240 - WP3 - S324 CP - 003 | coupe | 22/11/2021 | 3 | / | / | 1 | 324 | zie sporenlijst | / | / | / |
| 2021J240 - WP3 - S324 CP - 004 | coupe | 22/11/2021 | 3 | / | / | 1 | 324 | zie sporenlijst | / | / | / |
| 2021J240 - WP3 - S324 CP - 005 | coupe | 22/11/2021 | 3 | / | / | 1 | 324 | zie sporenlijst | / | / | / |

| | | | | | | | | | | | |
|---|---|---|---|---|---|---|---|---|---|---|---|
| 2021J240 - WP3 - S325 - 001 | spoor | 19/11/2021 | 3 | / | / | 1 | 325 | / | / | / | / |
| 2021J240 - WP3 - S325 - 002 | spoor | 19/11/2021 | 3 | / | / | 1 | 325 | / | / | / | / |
| 2021J240 - WP3 - S325 CP - 001 | coupe | 22/11/2021 | 3 | / | / | 1 | 325 | zie sporenlijst | / | / | / |
| 2021J240 - WP3 - S325 CP - 002 | coupe | 22/11/2021 | 3 | / | / | 1 | 325 | zie sporenlijst | / | / | / |
| 2021J240 - WP3 - S326 - 001 | spoor | 19/11/2021 | 3 | / | / | 1 | 326 | / | / | / | / |
| 2021J240 - WP3 - S326 - 002 | spoor | 19/11/2021 | 3 | / | / | 1 | 326 | / | / | / | / |
| 2021J240 - WP3 - S326 CP - 001 | coupe | 22/11/2021 | 3 | / | / | 1 | 326 | zie sporenlijst | / | / | / |
| 2021J240 - WP3 - S326 CP - 002 | coupe | 22/11/2021 | 3 | / | / | 1 | 326 | zie sporenlijst | / | / | / |
| 2021J240 - WP3 - S327 - 001 | spoor | 19/11/2021 | 3 | / | / | 1 | 327 | / | / | / | / |
| 2021J240 - WP3 - S327 - 002 | spoor | 19/11/2021 | 3 | / | / | 1 | 327 | / | / | / | / |
| 2021J240 - WP3 - S327 - 003 | spoor | 19/11/2021 | 3 | / | / | 1 | 327 | / | / | / | / |
| 2021J240 - WP3 - S328 - 001 | spoor | 19/11/2021 | 3 | / | / | 1 | 328 | / | / | / | / |
| 2021J240 - WP3 - S328 - 002 | spoor | 19/11/2021 | 3 | / | / | 1 | 328 | / | / | / | / |
| 2021J240 - WP3 - S328 - 003 | spoor | 19/11/2021 | 3 | / | / | 1 | 328 | / | / | / | / |
| 2021J240 - WP3 - S328 - 004 | spoor | 19/11/2021 | 3 | / | / | 1 | 328 | / | / | / | / |
| 2021J240 - WP3 - S329 - 001 | spoor | 19/11/2021 | 3 | / | / | 1 | 329 | / | / | / | / |
| 2021J240 - WP3 - S329 - 002 | spoor | 19/11/2021 | 3 | / | / | 1 | 329 | / | / | / | / |
| 2021J240 - WP3 - S329 - 003 | spoor | 19/11/2021 | 3 | / | / | 1 | 329 | / | / | / | / |
| 2021J240 - WP3 - S329 CP - 001 | coupe | 23/11/2021 | 3 | / | / | 1 | 329 | zie sporenlijst | / | / | / |
| 2021J240 - WP3 - S329 CP - 002 | coupe | 23/11/2021 | 3 | / | / | 1 | 329 | zie sporenlijst | / | / | / |
| 2021J240 - WP3 - S329 CP - 003 | coupe | 23/11/2021 | 3 | / | / | 1 | 329 | zie sporenlijst | / | / | / |
| 2021J240 - WP3 - S330 - 001 | spoor | 19/11/2021 | 3 | / | / | 1 | 330 | / | / | / | / |
| 2021J240 - WP3 - S330 - 002 | spoor | 19/11/2021 | 3 | / | / | 1 | 330 | / | / | / | / |
| 2021J240 - WP3 - S330 CP - 001 | coupe | 22/11/2021 | 3 | / | / | 1 | 330 | zie sporenlijst | / | / | / |
| 2021J240 - WP3 - S330 CP - 002 | coupe | 22/11/2021 | 3 | / | / | 1 | 330 | zie sporenlijst | / | / | / |
| 2021J240 - WP3 - S331 - 001 | spoor | 19/11/2021 | 3 | / | / | 1 | 331 | / | / | / | / |
| 2021J240 - WP3 - S332 - 001 | spoor | 19/11/2021 | 3 | / | / | 1 | 332 | / | / | / | / |
| 2021J240 - WP3 - S332 CP - 001 | coupe | 22/11/2021 | 3 | / | / | 1 | 332 | zie sporenlijst | / | / | / |
| 2021J240 - WP3 - S332 CP - 002 | coupe | 22/11/2021 | 3 | / | / | 1 | 332 | zie sporenlijst | / | / | / |
| 2021J240 - WP3 - S333 - 001 | spoor | 19/11/2021 | 3 | / | / | 1 | 333 | / | / | / | / |
| 2021J240 - WP3 - S333 - 002 | spoor | 19/11/2021 | 3 | / | / | 1 | 333 | / | / | / | / |
| 2021J240 - WP3 - S333 CP - 001 | coupe | 22/11/2021 | 3 | / | / | 1 | 333 | zie sporenlijst | / | / | / |
| 2021J240 - WP3 - S333 CP - 002 | coupe | 22/11/2021 | 3 | / | / | 1 | 333 | zie sporenlijst | / | / | / |
| 2021J240 - WP3 - S334 - 001 | spoor | 19/11/2021 | 3 | / | / | 1 | 334 | / | / | / | / |
| 2021J240 - WP3 - S334 - 002 | spoor | 19/11/2021 | 3 | / | / | 1 | 334 | / | / | / | / |
| 2021J240 - WP3 - S334 CP - 001 | coupe | 22/11/2021 | 3 | / | / | 1 | 334 | zie sporenlijst | / | / | / |
| 2021J240 - WP3 - S334 CP - 002 | coupe | 22/11/2021 | 3 | / | / | 1 | 334 | zie sporenlijst | / | / | / |
| 2021J240 - WP3 - S335 - 001 | spoor | 19/11/2021 | 3 | / | / | 1 | 335 | / | / | / | / |
| 2021J240 - WP3 - S335 - 002 | spoor | 19/11/2021 | 3 | / | / | 1 | 335 | / | / | / | / |
| 2021J240 - WP3 - S335 CP - 001 | coupe | 22/11/2021 | 3 | / | / | 1 | 335 | zie sporenlijst | / | / | / |
| 2021J240 - WP3 - S335 CP - 002 | coupe | 22/11/2021 | 3 | / | / | 1 | 335 | zie sporenlijst | / | / | / |
| 2021J240 - WP3 - S336 - 001 | spoor | 19/11/2021 | 3 | / | / | 1 | 336 | / | / | / | / |
| 2021J240 - WP3 - S336 - 002 | spoor | 19/11/2021 | 3 | / | / | 1 | 336 | / | / | / | / |
| 2021J240 - WP3 - S336 CP - 001 | coupe | 22/11/2021 | 3 | / | / | 1 | 336 | zie sporenlijst | / | / | / |
| 2021J240 - WP3 - S336 CP - 002 | coupe | 22/11/2021 | 3 | / | / | 1 | 336 | zie sporenlijst | / | / | / |
| 2021J240 - WP3 - S337 - 001 | spoor | 19/11/2021 | 3 | / | / | 1 | 337 | / | / | / | / |

| | | | | | | | | | | | |
|---|---|---|---|---|---|---|---|---|---|---|---|
| 2021J240 - WP3 - S337 - 002 | spoor | 19/11/2021 | 3 | / | / | 1 | 337 | / | / | / | / |
| 2021J240 - WP3 - S337 CP - 001 | coupe | 22/11/2021 | 3 | / | / | 1 | 337 | zie sporenlijst | / | / | / |
| 2021J240 - WP3 - S337 CP - 002 | coupe | 22/11/2021 | 3 | / | / | 1 | 337 | zie sporenlijst | / | / | / |
| 2021J240 - WP3 - S337 CP - 003 | coupe | 22/11/2021 | 3 | / | / | 1 | 337 | zie sporenlijst | / | / | / |
| 2021J240 - WP3 - S338 - 001 | spoor | 19/11/2021 | 3 | / | / | 1 | 338 | / | / | / | / |
| 2021J240 - WP3 - S338 - 002 | spoor | 19/11/2021 | 3 | / | / | 1 | 338 | / | / | / | / |
| 2021J240 - WP3 - S338 CP - 001 | coupe | 22/11/2021 | 3 | / | / | 1 | 338 | zie sporenlijst | / | / | / |
| 2021J240 - WP3 - S338 CP - 002 | coupe | 22/11/2021 | 3 | / | / | 1 | 338 | zie sporenlijst | / | / | / |
| 2021J240 - WP3 - S339 - 001 | spoor | 19/11/2021 | 3 | / | / | 1 | 339 | / | / | / | / |
| 2021J240 - WP3 - S339 - 002 | spoor | 19/11/2021 | 3 | / | / | 1 | 339 | / | / | / | / |
| 2021J240 - WP3 - S339 CP - 001 | coupe | 22/11/2021 | 3 | / | / | 1 | 339 | zie sporenlijst | / | / | / |
| 2021J240 - WP3 - S339 CP - 002 | coupe | 22/11/2021 | 3 | / | / | 1 | 339 | zie sporenlijst | / | / | / |
| 2021J240 - WP3 - S340-S341 - 001 | spoor | 19/11/2021 | 3 | / | / | 1 | 340-341 | / | / | / | / |
| 2021J240 - WP3 - S340-S341 - 002 | spoor | 19/11/2021 | 3 | / | / | 1 | 340-341 | / | / | / | / |
| 2021J240 - WP3 - S340-S341 - 003 | spoor | 19/11/2021 | 3 | / | / | 1 | 340-341 | / | / | / | / |
| 2021J240 - WP3 - S340-S341 CP - 001 | coupe | 22/11/2021 | 3 | / | / | 1 | 340-341 | zie sporenlijst | / | / | / |
| 2021J240 - WP3 - S340-S341 CP - 002 | coupe | 22/11/2021 | 3 | / | / | 1 | 340-341 | zie sporenlijst | / | / | / |
| 2021J240 - WP3 - S342 - 001 | spoor | 19/11/2021 | 3 | / | / | 1 | 342 | / | / | / | / |
| 2021J240 - WP3 - S342 - 002 | spoor | 19/11/2021 | 3 | / | / | 1 | 342 | / | / | / | / |
| 2021J240 - WP3 - S342 CP - 001 | coupe | 22/11/2021 | 3 | / | / | 1 | 342 | zie sporenlijst | / | / | / |
| 2021J240 - WP3 - S342 CP - 002 | coupe | 22/11/2021 | 3 | / | / | 1 | 342 | zie sporenlijst | / | / | / |
| 2021J240 - WP3 - S342 CP - 003 | coupe | 22/11/2021 | 3 | / | / | 1 | 342 | zie sporenlijst | / | / | / |
| 2021J240 - WP3 - S342 CP - 004 | coupe | 22/11/2021 | 3 | / | / | 1 | 342 | zie sporenlijst | / | / | / |
| 2021J240 - WP3 - S342 CP - 005 | coupe | 22/11/2021 | 3 | / | / | 1 | 342 | zie sporenlijst | / | / | / |
| 2021J240 - WP3 - S343 - 001 | spoor | 19/11/2021 | 3 | / | / | 1 | 343 | / | / | / | / |
| 2021J240 - WP3 - S343 - 002 | spoor | 19/11/2021 | 3 | / | / | 1 | 343 | / | / | / | / |
| 2021J240 - WP3 - S343 CP - 001 | coupe | 22/11/2021 | 3 | / | / | 1 | 343 | zie sporenlijst | / | / | / |
| 2021J240 - WP3 - S343 CP - 002 | coupe | 22/11/2021 | 3 | / | / | 1 | 343 | zie sporenlijst | / | / | / |
| 2021J240 - WP3 - S344 - 001 | spoor | 19/11/2021 | 3 | / | / | 1 | 344 | / | / | / | / |
| 2021J240 - WP3 - S344 - 002 | spoor | 19/11/2021 | 3 | / | / | 1 | 344 | / | / | / | / |
| 2021J240 - WP3 - S344-S221 CP - 001 | coupe | 22/11/2021 | 3 | / | / | 1 | 221, 344 | zie sporenlijst | / | / | / |
| 2021J240 - WP3 - S344-S221 CP - 002 | coupe | 22/11/2021 | 3 | / | / | 1 | 221, 344 | zie sporenlijst | / | / | / |
| 2021J240 - WP3 - S344-S221 CP - 003 | coupe | 22/11/2021 | 3 | / | / | 1 | 221, 344 | zie sporenlijst | / | / | / |
| 2021J240 - WP3 - S344-S221 CP - 004 | coupe | 22/11/2021 | 3 | / | / | 1 | 221, 344 | zie sporenlijst | / | / | / |
| 2021J240 - WP3 - S345 - 001 | spoor | 19/11/2021 | 3 | / | / | 1 | 345 | / | / | / | / |
| 2021J240 - WP3 - S345 CP - 001 | coupe | 22/11/2021 | 3 | / | / | 1 | 345 | zie sporenlijst | / | / | / |
| 2021J240 - WP3 - S345 CP - 002 | coupe | 22/11/2021 | 3 | / | / | 1 | 345 | zie sporenlijst | / | / | / |
| 2021J240 - WP3 - S345 CP - 003 | coupe | 22/11/2021 | 3 | / | / | 1 | 345 | zie sporenlijst | / | / | / |
| 2021J240 - WP3 - S345 CP - 004 | coupe | 23/11/2021 | 3 | / | / | 1 | 345 | zie sporenlijst | / | / | / |
| 2021J240 - WP3 - S345 CP - 005 | coupe | 23/11/2021 | 3 | / | / | 1 | 345 | zie sporenlijst | / | / | / |
| 2021J240 - WP3 - S345 CP - 006 | coupe | 23/11/2021 | 3 | / | / | 1 | 345 | zie sporenlijst | / | / | / |
| 2021J240 - WP3 - S345-S328 CP - 001 | coupe | 22/11/2021 | 3 | / | / | 1 | 328, 345 | zie sporenlijst | / | / | / |
| 2021J240 - WP3 - S345-S328 CP - 002 | coupe | 22/11/2021 | 3 | / | / | 1 | 328, 345 | zie sporenlijst | / | / | / |
| 2021J240 - WP3 - S345-S328 CP - 003 | coupe | 22/11/2021 | 3 | / | / | 1 | 328, 345 | zie sporenlijst | / | / | / |
| 2021J240 - WP3 - S347 - 001 | spoor | 23/11/2021 | 3 | / | / | 2 | 347 | / | / | / | / |
| 2021J240 - WP3 - S347 CP - 001 | coupe | 23/11/2021 | 3 | / | / | 2 | 347 | zie sporenlijst | / | / | / |

| | | | | | | | | | | | |
|---|---|---|---|---|---|---|---|---|---|---|---|
| 2021J240 - WP3 - S347 CP - 002 | coupe | 23/11/2021 | 3 | / | / | 2 | 347 | zie sporenlijst | / | / | / |
| 2021J240 - WP3 - S347 CP - 003 | coupe | 23/11/2021 | 3 | / | / | 2 | 347 | zie sporenlijst | / | / | / |
| 2021J240 - WP3 - S354 CP - 001 | coupe | 29/11/2021 | 3 | / | / | 1 | 354 | zie sporenlijst | / | / | / |
| 2021J240 - WP3 - S355 CP - 001 | coupe | 29/11/2021 | 3 | / | / | 1 | 355 | zie sporenlijst | / | / | / |
| 2021J240 - WP3 - S356 CP - 001 | coupe | 29/11/2021 | 3 | / | / | 1 | 356 | zie sporenlijst | / | / | / |
| 2021J240 - WP3 - S357 CP - 001 | coupe | 29/11/2021 | 3 | / | / | 1 | 357 | zie sporenlijst | / | / | / |
| 2021J240 - WP3 - S357 CP - 002 | coupe | 29/11/2021 | 3 | / | / | 1 | 357 | zie sporenlijst | / | / | / |
| 2021J240 - WP3 - S358 CP - 001 | coupe | 29/11/2021 | 3 | / | / | 1 | 358 | zie sporenlijst | / | / | / |
| 2021J240 - WP3 - S359 CP - 001 | coupe | 29/11/2021 | 3 | / | / | 1 | 359 | zie sporenlijst | / | / | / |
| 2021J240 - WP3 - S377 CP - 001 | coupe | 29/11/2021 | 3 | / | / | 1 | 377 | zie sporenlijst | / | / | / |
| 2021J240 - WP3 - S377 CP - 002 | coupe | 29/11/2021 | 3 | / | / | 1 | 377 | zie sporenlijst | / | / | / |
| 2021J240 - WP3 - S377-S380 CP - 001 | coupe | 29/11/2021 | 3 | / | / | 1 | 377-380 | zie sporenlijst | / | / | / |
| 2021J240 - WP3 - S377-S380 CP - 002 | coupe | 29/11/2021 | 3 | / | / | 1 | 377-380 | zie sporenlijst | / | / | / |
| 2021J240 - WP3 - S377-S380 CP - 003 | coupe | 29/11/2021 | 3 | / | / | 1 | 377-380 | zie sporenlijst | / | / | / |
| 2021J240 - WP3 - S378 CP - 001 | coupe | 29/11/2021 | 3 | / | / | 1 | 378 | zie sporenlijst | / | / | / |
| 2021J240 - WP3 - S378 CP - 002 | coupe | 29/11/2021 | 3 | / | / | 1 | 378 | zie sporenlijst | / | / | / |
| 2021J240 - WP3 - S379 CP - 001 | coupe | 29/11/2021 | 3 | / | / | 1 | 379 | zie sporenlijst | / | / | / |
| 2021J240 - WP3 - S379 CP - 002 | coupe | 29/11/2021 | 3 | / | / | 1 | 379 | zie sporenlijst | / | / | / |
| 2021J240 - WP3 - S379 CP - 003 | coupe | 29/11/2021 | 3 | / | / | 1 | 379 | zie sporenlijst | / | / | / |
| 2021J240 - WP3 - S380 CP - 001 | coupe | 29/11/2021 | 3 | / | / | 1 | 380 | zie sporenlijst | / | / | / |
| 2021J240 - WP3 - S380 CP - 002 | coupe | 29/11/2021 | 3 | / | / | 1 | 380 | zie sporenlijst | / | / | / |
| 2021J240 - WP4 - PR5 - 001 | profiel | 29/11/2021 | 4 | / | / | / | / | / | / | PR5 | X 140877,00; Y 207584,86<br>X 140877,01; Y 207584,85 |
| 2021J240 - WP4 - PR5 - 002 | profiel | 29/11/2021 | 4 | / | / | / | / | / | / | PR5 | X 140877,00; Y 207584,86<br>X 140877,01; Y 207584,85 |
| 2021J240 - WP4 - PR5 - 003 | profiel | 30/11/2021 | 4 | / | / | / | / | / | / | PR5 | X 140877,00; Y 207584,86<br>X 140877,01; Y 207584,85 |
| 2021J240 - WP4 - PR5 - 004 | profiel | 10/03/2022 | 4 | / | / | / | / | / | / | PR5 | X 140877,00; Y 207584,86<br>X 140877,01; Y 207584,85 |
| 2021J240 - WP4 - PR5 - 005 | profiel | 29/11/2021 | 4 | / | / | / | / | / | / | PR5 | X 140877,00; Y 207584,86<br>X 140877,01; Y 207584,85 |
| 2021J240 - WP4 - S258 CP - 001 | coupe | 06/12/2021 | 4 | / | / | 1 | 258-264, 419-422, 424, 427 | zie sporenlijst | / | / | / |
| 2021J240 - WP4 - S258-S264, S419-S422, S424, S427 - 001 | spoor | 06/12/2021 | 4 | / | / | 1 | 258-264, 419-422, 424, 427 | / | / | / | / |
| 2021J240 - WP4 - S258-S264, S419-S422, S424, S427 - 002 | spoor | 06/12/2021 | 4 | / | / | 1 | 258-264, 419-422, 424, 427 | / | / | / | / |
| 2021J240 - WP4 - S258-S264, S419-S422, S424, S427 - 003 | spoor | 06/12/2021 | 4 | / | / | 1 | 258-264, 419-422, 424, 427 | / | / | / | / |
| 2021J240 - WP4 - S258-S264, S419-S422, S424, S427 - 004 | spoor | 25/03/2022 | 4 | / | / | 1 | 258-264, 419-422, 424, 427 | / | / | / | / |
| 2021J240 - WP4 - S258-S264, S419-S422, S424, S427 - 005 | spoor | 25/03/2022 | 4 | / | / | 1 | 258-264, 419-422, 424, 427 | / | / | / | / |
| 2021J240 - WP4 - S258-S264, S419-S422, S424, S427 - 006 | spoor | 06/12/2021 | 4 | / | / | 1 | 258-264, 419-422, 424, 427 | / | / | / | / |
| 2021J240 - WP4 - S258-S264, S419-S422, S424, S427 - 007 | spoor | 06/12/2021 | 4 | / | / | 1 | 258-264, 419-422, 424, 427 | / | / | / | / |
| 2021J240 - WP4 - S258-S264, S419-S422, S424, S427 - 008 | spoor | 06/12/2021 | 4 | / | / | 1 | 258-264, 419-422, 424, 427 | / | / | / | / |
| 2021J240 - WP4 - S258-S264, S419-S422, S424, S427 - 009 | spoor | 25/03/2022 | 4 | / | / | 1 | 258-264, 419-422, 424, 427 | / | / | / | / |

| | | | | | | | | | | | |
|---|---|---|---|---|---|---|---|---|---|---|---|
| 2021J240 - WP4 - S258-S264, S419-S422, S424, S427 - 010 | spoor | 06/12/2021 | 4 | / | / | 1 | 258-264, 419-422, 424, 427 | / | / | / | / |
| 2021J240 - WP4 - S259 CP - 001 | coupe | 06/12/2021 | 4 | / | / | 1 | 259 | zie sporenlijst | / | / | / |
| 2021J240 - WP4 - S259 CP - 002 | coupe | 06/12/2021 | 4 | / | / | 1 | 259 | zie sporenlijst | / | / | / |
| 2021J240 - WP4 - S259 CP - 003 | coupe | 06/12/2021 | 4 | / | / | 1 | 259 | zie sporenlijst | / | / | / |
| 2021J240 - WP4 - S259 CP - 004 | coupe | 06/12/2021 | 4 | / | / | 1 | 259 | zie sporenlijst | / | / | / |
| 2021J240 - WP4 - S262, S423 CP - 001 | coupe | 06/12/2021 | 4 | / | / | 1 | 262, 423 | zie sporenlijst | / | / | / |
| 2021J240 - WP4 - S262, S423 CP - 002 | coupe | 06/12/2021 | 4 | / | / | 1 | 262, 423 | zie sporenlijst | / | / | / |
| 2021J240 - WP4 - S262, S423 CP - 003 | coupe | 06/12/2021 | 4 | / | / | 1 | 262, 423 | zie sporenlijst | / | / | / |
| 2021J240 - WP4 - S262, S423 CP - 004 | coupe | 06/12/2021 | 4 | / | / | 1 | 262, 423 | zie sporenlijst | / | / | / |
| 2021J240 - WP4 - S262, S423 CP - 005 | coupe | 06/12/2021 | 4 | / | / | 1 | 262, 423 | zie sporenlijst | / | / | / |
| 2021J240 - WP4 - S262, S423 CP - 006 | coupe | 06/12/2021 | 4 | / | / | 1 | 262, 423 | zie sporenlijst | / | / | / |
| 2021J240 - WP4 - S262, S423 CP - 007 | coupe | 06/12/2021 | 4 | / | / | 1 | 262, 423 | zie sporenlijst | / | / | / |
| 2021J240 - WP4 - S348 - 001 | spoor | 29/11/2021 | 4 | / | / | 1 | 348 | / | / | / | / |
| 2021J240 - WP4 - S348 CP - 001 | coupe | 29/11/2021 | 4 | / | / | 1 | 348 | zie sporenlijst | / | / | / |
| 2021J240 - WP4 - S348 CP - 002 | coupe | 29/11/2021 | 4 | / | / | 1 | 348 | zie sporenlijst | / | / | / |
| 2021J240 - WP4 - S349 - 001 | spoor | 29/11/2021 | 4 | / | / | 1 | 349 | / | / | / | / |
| 2021J240 - WP4 - S349 CP - 001 | coupe | 29/11/2021 | 4 | / | / | 1 | 349 | zie sporenlijst | / | / | / |
| 2021J240 - WP4 - S349 CP - 002 | coupe | 29/11/2021 | 4 | / | / | 1 | 349 | zie sporenlijst | / | / | / |
| 2021J240 - WP4 - S350 - 001 | spoor | 29/11/2021 | 4 | / | / | 1 | 350 | / | / | / | / |
| 2021J240 - WP4 - S350 CP - 001 | coupe | 29/11/2021 | 4 | / | / | 1 | 350 | zie sporenlijst | / | / | / |
| 2021J240 - WP4 - S351 - 001 | spoor | 29/11/2021 | 4 | / | / | 1 | 351 | / | / | / | / |
| 2021J240 - WP4 - S351 CP - 001 | coupe | 29/11/2021 | 4 | / | / | 1 | 351 | zie sporenlijst | / | / | / |
| 2021J240 - WP4 - S351 CP - 002 | coupe | 29/11/2021 | 4 | / | / | 1 | 351 | zie sporenlijst | / | / | / |
| 2021J240 - WP4 - S352 - 001 | spoor | 29/11/2021 | 4 | / | / | 1 | 352 | / | / | / | / |
| 2021J240 - WP4 - S352 CP - 001 | coupe | 29/11/2021 | 4 | / | / | 1 | 352 | zie sporenlijst | / | / | / |
| 2021J240 - WP4 - S352 CP - 002 | coupe | 29/11/2021 | 4 | / | / | 1 | 352 | zie sporenlijst | / | / | / |
| 2021J240 - WP4 - S353 - 001 | spoor | 29/11/2021 | 4 | / | / | 1 | 353 | / | / | / | / |
| 2021J240 - WP4 - S353 CP - 001 | coupe | 29/11/2021 | 4 | / | / | 1 | 353 | zie sporenlijst | / | / | / |
| 2021J240 - WP4 - S353 CP - 002 | coupe | 29/11/2021 | 4 | / | / | 1 | 353 | zie sporenlijst | / | / | / |
| 2021J240 - WP4 - S354 - 001 | spoor | 29/11/2021 | 4 | / | / | 1 | 354 | / | / | / | / |
| 2021J240 - WP4 - S355 - 001 | spoor | 29/11/2021 | 4 | / | / | 1 | 355 | / | / | / | / |
| 2021J240 - WP4 - S355 - 002 | spoor | 29/11/2021 | 4 | / | / | 1 | 355 | / | / | / | / |
| 2021J240 - WP4 - S356 - 001 | spoor | 29/11/2021 | 4 | / | / | 1 | 356 | / | / | / | / |
| 2021J240 - WP4 - S356 - 002 | spoor | 29/11/2021 | 4 | / | / | 1 | 356 | / | / | / | / |
| 2021J240 - WP4 - S357 - 001 | spoor | 29/11/2021 | 4 | / | / | 1 | 357 | / | / | / | / |
| 2021J240 - WP4 - S357 - 002 | spoor | 29/11/2021 | 4 | / | / | 1 | 357 | / | / | / | / |
| 2021J240 - WP4 - S358 CP - 001 | coupe | 29/11/2021 | 4 | / | / | 1 | 358 | zie sporenlijst | / | / | / |
| 2021J240 - WP4 - S358 CP - 002 | coupe | 29/11/2021 | 4 | / | / | 1 | 358 | zie sporenlijst | / | / | / |
| 2021J240 - WP4 - S358 CP - 003 | coupe | 29/11/2021 | 4 | / | / | 1 | 358 | zie sporenlijst | / | / | / |
| 2021J240 - WP4 - S359 CP - 001 | coupe | 29/11/2021 | 4 | / | / | 1 | 359 | zie sporenlijst | / | / | / |
| 2021J240 - WP4 - S359 CP - 002 | coupe | 29/11/2021 | 4 | / | / | 1 | 359 | zie sporenlijst | / | / | / |
| 2021J240 - WP4 - S359 CP - 003 | coupe | 29/11/2021 | 4 | / | / | 1 | 359 | zie sporenlijst | / | / | / |
| 2021J240 - WP4 - S360 - 001 | spoor | 29/11/2021 | 4 | / | / | 1 | 360 | / | / | / | / |
| 2021J240 - WP4 - S360 - 002 | spoor | 29/11/2021 | 4 | / | / | 1 | 360 | / | / | / | / |
| 2021J240 - WP4 - S360 CP - 001 | coupe | 29/11/2021 | 4 | / | / | 1 | 360 | zie sporenlijst | / | / | / |

| | | | | | | | | | | | |
|---|---|---|---|---|---|---|---|---|---|---|---|
| 2021J240 - WP4 - S360 CP - 002 | coupe | 29/11/2021 | 4 | / | / | 1 | 360 | zie sporenlijst | / | / | / |
| 2021J240 - WP4 - S361 - 001 | spoor | 29/11/2021 | 4 | / | / | 1 | 361 | / | / | / | / |
| 2021J240 - WP4 - S361 - 002 | spoor | 29/11/2021 | 4 | / | / | 1 | 361 | / | / | / | / |
| 2021J240 - WP4 - S361 CP - 001 | coupe | 29/11/2021 | 4 | / | / | 1 | 361 | zie sporenlijst | / | / | / |
| 2021J240 - WP4 - S361 CP - 002 | coupe | 29/11/2021 | 4 | / | / | 1 | 361 | zie sporenlijst | / | / | / |
| 2021J240 - WP4 - S362 - 001 | spoor | 29/11/2021 | 4 | / | / | 1 | 362 | / | / | / | / |
| 2021J240 - WP4 - S362 - 002 | spoor | 29/11/2021 | 4 | / | / | 1 | 362 | / | / | / | / |
| 2021J240 - WP4 - S362 CP - 001 | coupe | 29/11/2021 | 4 | / | / | 1 | 362 | zie sporenlijst | / | / | / |
| 2021J240 - WP4 - S362 CP - 002 | coupe | 29/11/2021 | 4 | / | / | 1 | 362 | zie sporenlijst | / | / | / |
| 2021J240 - WP4 - S363 - 001 | spoor | 29/11/2021 | 4 | / | / | 1 | 363 | / | / | / | / |
| 2021J240 - WP4 - S363 - 002 | spoor | 29/11/2021 | 4 | / | / | 1 | 363 | / | / | / | / |
| 2021J240 - WP4 - S363 CP - 001 | coupe | 29/11/2021 | 4 | / | / | 1 | 363 | zie sporenlijst | / | / | / |
| 2021J240 - WP4 - S363 CP - 002 | coupe | 29/11/2021 | 4 | / | / | 1 | 363 | zie sporenlijst | / | / | / |
| 2021J240 - WP4 - S364-S365 - 001 | spoor | 29/11/2021 | 4 | / | / | 1 | 364-365 | / | / | / | / |
| 2021J240 - WP4 - S364-S365 - 002 | spoor | 29/11/2021 | 4 | / | / | 1 | 364-365 | / | / | / | / |
| 2021J240 - WP4 - S364-S365 - 003 | spoor | 30/11/2021 | 4 | / | / | 1 | 364-365 | / | / | / | / |
| 2021J240 - WP4 - S364-S365 - 004 | spoor | 29/11/2021 | 4 | / | / | 1 | 364-365 | / | / | / | / |
| 2021J240 - WP4 - S364-S365 CP - 001 | coupe | 29/11/2021 | 4 | / | / | 1 | 364-365 | zie sporenlijst | / | / | / |
| 2021J240 - WP4 - S364-S365 CP - 002 | coupe | 29/11/2021 | 4 | / | / | 1 | 364-365 | zie sporenlijst | / | / | / |
| 2021J240 - WP4 - S364-S365 CP - 003 | coupe | 29/11/2021 | 4 | / | / | 1 | 364-365 | zie sporenlijst | / | / | / |
| 2021J240 - WP4 - S364-S365 CP - 004 | coupe | 29/11/2021 | 4 | / | / | 1 | 364-365 | zie sporenlijst | / | / | / |
| 2021J240 - WP4 - S364-S365 CP - 005 | coupe | 29/11/2021 | 4 | / | / | 1 | 364-365 | zie sporenlijst | / | / | / |
| 2021J240 - WP4 - S364-S365 CP - 006 | coupe | 29/11/2021 | 4 | / | / | 1 | 364-364 | zie sporenlijst | / | / | / |
| 2021J240 - WP4 - S364-S365 CP - 007 | coupe | 29/11/2021 | 4 | / | / | 1 | 364-365 | zie sporenlijst | / | / | / |
| 2021J240 - WP4 - S366 - 001 | spoor | 29/11/2021 | 4 | / | / | 1 | 366 | / | / | / | / |
| 2021J240 - WP4 - S366 - 002 | spoor | 29/11/2021 | 4 | / | / | 1 | 366 | / | / | / | / |
| 2021J240 - WP4 - S366 CP - 001 | coupe | 29/11/2021 | 4 | / | / | 1 | 366 | zie sporenlijst | / | / | / |
| 2021J240 - WP4 - S366 CP - 002 | coupe | 29/11/2021 | 4 | / | / | 1 | 366 | zie sporenlijst | / | / | / |
| 2021J240 - WP4 - S367 - 001 | spoor | 29/11/2021 | 4 | / | / | 1 | 367 | / | / | / | / |
| 2021J240 - WP4 - S367 - 002 | spoor | 29/11/2021 | 4 | / | / | 1 | 367 | / | / | / | / |
| 2021J240 - WP4 - S367 CP - 001 | coupe | 29/11/2021 | 4 | / | / | 1 | 367 | zie sporenlijst | / | / | / |
| 2021J240 - WP4 - S367 CP - 002 | coupe | 29/11/2021 | 4 | / | / | 1 | 367 | zie sporenlijst | / | / | / |
| 2021J240 - WP4 - S368 - 001 | spoor | 29/11/2021 | 4 | / | / | 1 | 368 | / | / | / | / |
| 2021J240 - WP4 - S368 - 002 | spoor | 29/11/2021 | 4 | / | / | 1 | 368 | / | / | / | / |
| 2021J240 - WP4 - S368 CP - 001 | coupe | 29/11/2021 | 4 | / | / | 1 | 368 | zie sporenlijst | / | / | / |
| 2021J240 - WP4 - S368 CP - 002 | coupe | 29/11/2021 | 4 | / | / | 1 | 368 | zie sporenlijst | / | / | / |
| 2021J240 - WP4 - S369 - 001 | spoor | 29/11/2021 | 4 | / | / | 1 | 369 | / | / | / | / |
| 2021J240 - WP4 - S369 - 002 | spoor | 29/11/2021 | 4 | / | / | 1 | 369 | / | / | / | / |
| 2021J240 - WP4 - S369 CP - 001 | coupe | 29/11/2021 | 4 | / | / | 1 | 369 | zie sporenlijst | / | / | / |
| 2021J240 - WP4 - S369 CP - 002 | coupe | 29/11/2021 | 4 | / | / | 1 | 369 | zie sporenlijst | / | / | / |
| 2021J240 - WP4 - S369 CP - 003 | coupe | 29/11/2021 | 4 | / | / | 1 | 369 | zie sporenlijst | / | / | / |
| 2021J240 - WP4 - S370 - 001 | spoor | 29/11/2021 | 4 | / | / | 1 | 370 | / | / | / | / |
| 2021J240 - WP4 - S370 - 002 | spoor | 29/11/2021 | 4 | / | / | 1 | 370 | / | / | / | / |
| 2021J240 - WP4 - S370 CP - 001 | coupe | 29/11/2021 | 4 | / | / | 1 | 370 | zie sporenlijst | / | / | / |
| 2021J240 - WP4 - S370 CP - 002 | coupe | 29/11/2021 | 4 | / | / | 1 | 370 | zie sporenlijst | / | / | / |
| 2021J240 - WP4 - S371 - 001 | spoor | 29/11/2021 | 4 | / | / | 1 | 371 | / | / | / | / |

| | | | | | | | | | | | |
|---|---|---|---|---|---|---|---|---|---|---|---|
| 2021J240 - WP4 - S371 - 002 | spoor | 29/11/2021 | 4 | / | / | 1 | 371 | / | / | / | / |
| 2021J240 - WP4 - S371 CP - 001 | coupe | 29/11/2021 | 4 | / | / | 1 | 371 | zie sporenlijst | / | / | / |
| 2021J240 - WP4 - S371 CP - 002 | coupe | 29/11/2021 | 4 | / | / | 1 | 371 | zie sporenlijst | / | / | / |
| 2021J240 - WP4 - S371 CP - 003 | coupe | 29/11/2021 | 4 | / | / | 1 | 371 | zie sporenlijst | / | / | / |
| 2021J240 - WP4 - S372 - 001 | spoor | 29/11/2021 | 4 | / | / | 1 | 372 | / | / | / | / |
| 2021J240 - WP4 - S372 - 002 | spoor | 29/11/2021 | 4 | / | / | 1 | 372 | / | / | / | / |
| 2021J240 - WP4 - S372 CP - 001 | coupe | 29/11/2021 | 4 | / | / | 1 | 372 | zie sporenlijst | / | / | / |
| 2021J240 - WP4 - S372 CP - 002 | coupe | 29/11/2021 | 4 | / | / | 1 | 372 | zie sporenlijst | / | / | / |
| 2021J240 - WP4 - S373 - 001 | spoor | 29/11/2021 | 4 | / | / | 1 | 373 | / | / | / | / |
| 2021J240 - WP4 - S373 - 002 | spoor | 29/11/2021 | 4 | / | / | 1 | 373 | / | / | / | / |
| 2021J240 - WP4 - S373 CP - 001 | coupe | 29/11/2021 | 4 | / | / | 1 | 373 | zie sporenlijst | / | / | / |
| 2021J240 - WP4 - S373 CP - 002 | coupe | 29/11/2021 | 4 | / | / | 1 | 373 | zie sporenlijst | / | / | / |
| 2021J240 - WP4 - S374 - 001 | spoor | 29/11/2021 | 4 | / | / | 1 | 374 | / | / | / | / |
| 2021J240 - WP4 - S374 - 002 | spoor | 29/11/2021 | 4 | / | / | 1 | 374 | / | / | / | / |
| 2021J240 - WP4 - S374 CP - 001 | coupe | 29/11/2021 | 4 | / | / | 1 | 374 | zie sporenlijst | / | / | / |
| 2021J240 - WP4 - S374 CP - 002 | coupe | 29/11/2021 | 4 | / | / | 1 | 374 | zie sporenlijst | / | / | / |
| 2021J240 - WP4 - S375 - 001 | spoor | 29/11/2021 | 4 | / | / | 1 | 375 | / | / | / | / |
| 2021J240 - WP4 - S375 - 002 | spoor | 29/11/2021 | 4 | / | / | 1 | 375 | / | / | / | / |
| 2021J240 - WP4 - S375 CP - 001 | coupe | 29/11/2021 | 4 | / | / | 1 | 375 | zie sporenlijst | / | / | / |
| 2021J240 - WP4 - S375 CP - 002 | coupe | 29/11/2021 | 4 | / | / | 1 | 375 | zie sporenlijst | / | / | / |
| 2021J240 - WP4 - S376 - 001 | spoor | 29/11/2021 | 4 | / | / | 1 | 376 | / | / | / | / |
| 2021J240 - WP4 - S376 - 002 | spoor | 29/11/2021 | 4 | / | / | 1 | 376 | / | / | / | / |
| 2021J240 - WP4 - S376 CP - 001 | coupe | 29/11/2021 | 4 | / | / | 1 | 376 | zie sporenlijst | / | / | / |
| 2021J240 - WP4 - S376 CP - 002 | coupe | 29/11/2021 | 4 | / | / | 1 | 376 | zie sporenlijst | / | / | / |
| 2021J240 - WP4 - S377 - 001 | spoor | 29/11/2021 | 4 | / | / | 1 | 377 | / | / | / | / |
| 2021J240 - WP4 - S377 - 002 | spoor | 29/11/2021 | 4 | / | / | 1 | 377 | / | / | / | / |
| 2021J240 - WP4 - S377-S380 - 001 | spoor | 29/11/2021 | 4 | / | / | 1 | 377-380 | / | / | / | / |
| 2021J240 - WP4 - S377-S380 - 002 | spoor | 29/11/2021 | 4 | / | / | 1 | 377-380 | / | / | / | / |
| 2021J240 - WP4 - S377-S380 - 003 | spoor | 29/11/2021 | 4 | / | / | 1 | 377-380 | / | / | / | / |
| 2021J240 - WP4 - S377-S380 - 004 | spoor | 29/11/2021 | 4 | / | / | 1 | 377-380 | / | / | / | / |
| 2021J240 - WP4 - S377-S380 - 005 | spoor | 25/03/2022 | 4 | / | / | 1 | 377-380 | / | / | / | / |
| 2021J240 - WP4 - S377-S380 - 006 | spoor | 25/03/2022 | 4 | / | / | 1 | 377-380 | / | / | / | / |
| 2021J240 - WP4 - S378 - 001 | spoor | 29/11/2021 | 4 | / | / | 1 | 378 | / | / | / | / |
| 2021J240 - WP4 - S378 - 002 | spoor | 29/11/2021 | 4 | / | / | 1 | 378 | / | / | / | / |
| 2021J240 - WP4 - S379 - 001 | spoor | 29/11/2021 | 4 | / | / | 1 | 379 | / | / | / | / |
| 2021J240 - WP4 - S379 - 002 | spoor | 29/11/2021 | 4 | / | / | 1 | 379 | / | / | / | / |
| 2021J240 - WP4 - S380 - 001 | spoor | 29/11/2021 | 4 | / | / | 1 | 380 | / | / | / | / |
| 2021J240 - WP4 - S380 - 002 | spoor | 29/11/2021 | 4 | / | / | 1 | 380 | / | / | / | / |
| 2021J240 - WP4 - S381 CP - 001 | coupe | 29/11/2021 | 4 | / | / | 1 | 381 | zie sporenlijst | / | / | / |
| 2021J240 - WP4 - S381-S383 - 001 | spoor | 29/11/2021 | 4 | / | / | 1 | 381-383 | / | / | / | / |
| 2021J240 - WP4 - S381-S383 - 002 | spoor | 29/11/2021 | 4 | / | / | 1 | 381-383 | / | / | / | / |
| 2021J240 - WP4 - S382 CP - 001 | coupe | 29/11/2021 | 4 | / | / | 1 | 382 | zie sporenlijst | / | / | / |
| 2021J240 - WP4 - S382 CP - 002 | coupe | 29/11/2021 | 4 | / | / | 1 | 382 | zie sporenlijst | / | / | / |
| 2021J240 - WP4 - S383 CP - 001 | coupe | 29/11/2021 | 4 | / | / | 1 | 383 | zie sporenlijst | / | / | / |
| 2021J240 - WP4 - S383 CP - 002 | coupe | 29/11/2021 | 4 | / | / | 1 | 383 | zie sporenlijst | / | / | / |
| 2021J240 - WP4 - S384 - 001 | spoor | 29/11/2021 | 4 | / | / | 1 | 384 | / | / | / | / |

| | | | | | | | | | | | |
|---|---|---|---|---|---|---|---|---|---|---|---|
| 2021J240 - WP4 - S384 - 002 | spoor | 29/11/2021 | 4 | / | / | 1 | 384 | / | / | / | / |
| 2021J240 - WP4 - S384 CP - 001 | coupe | 29/11/2021 | 4 | / | / | 1 | 384 | zie sporenlijst | / | / | / |
| 2021J240 - WP4 - S384 CP - 002 | coupe | 29/11/2021 | 4 | / | / | 1 | 384 | zie sporenlijst | / | / | / |
| 2021J240 - WP4 - S385 - 001 | spoor | 29/11/2021 | 4 | / | / | 1 | 385 | / | / | / | / |
| 2021J240 - WP4 - S385 - 002 | spoor | 29/11/2021 | 4 | / | / | 1 | 385 | / | / | / | / |
| 2021J240 - WP4 - S385 CP - 001 | coupe | 29/11/2021 | 4 | / | / | 1 | 385 | zie sporenlijst | / | / | / |
| 2021J240 - WP4 - S385 CP - 002 | coupe | 29/11/2021 | 4 | / | / | 1 | 385 | zie sporenlijst | / | / | / |
| 2021J240 - WP4 - S386 - 001 | spoor | 29/11/2021 | 4 | / | / | 1 | 386 | / | / | / | / |
| 2021J240 - WP4 - S386 - 002 | spoor | 29/11/2021 | 4 | / | / | 1 | 386 | / | / | / | / |
| 2021J240 - WP4 - S386 CP - 001 | coupe | 29/11/2021 | 4 | / | / | 1 | 386 | zie sporenlijst | / | / | / |
| 2021J240 - WP4 - S386 CP - 002 | coupe | 29/11/2021 | 4 | / | / | 1 | 386 | zie sporenlijst | / | / | / |
| 2021J240 - WP4 - S387 CP - 001 | coupe | 29/11/2021 | 4 | / | / | 1 | 387 | zie sporenlijst | / | / | / |
| 2021J240 - WP4 - S387 CP - 002 | coupe | 29/11/2021 | 4 | / | / | 1 | 387 | zie sporenlijst | / | / | / |
| 2021J240 - WP4 - S387-S388 - 001 | spoor | 29/11/2021 | 4 | / | / | 1 | 387-388 | / | / | / | / |
| 2021J240 - WP4 - S387-S388 - 002 | spoor | 29/11/2021 | 4 | / | / | 1 | 387-388 | / | / | / | / |
| 2021J240 - WP4 - S388 CP - 001 | coupe | 29/11/2021 | 4 | / | / | 1 | 388 | zie sporenlijst | / | / | / |
| 2021J240 - WP4 - S388 CP - 002 | coupe | 29/11/2021 | 4 | / | / | 1 | 388 | zie sporenlijst | / | / | / |
| 2021J240 - WP4 - S389 - 001 | spoor | 29/11/2021 | 4 | / | / | 1 | 389 | / | / | / | / |
| 2021J240 - WP4 - S389 - 002 | spoor | 29/11/2021 | 4 | / | / | 1 | 389 | / | / | / | / |
| 2021J240 - WP4 - S389 CP - 001 | coupe | 29/11/2021 | 4 | / | / | 1 | 389 | zie sporenlijst | / | / | / |
| 2021J240 - WP4 - S390 - 001 | spoor | 29/11/2021 | 4 | / | / | 1 | 390 | / | / | / | / |
| 2021J240 - WP4 - S390 CP - 001 | coupe | 29/11/2021 | 4 | / | / | 1 | 390 | zie sporenlijst | / | / | / |
| 2021J240 - WP4 - S390 CP - 002 | coupe | 29/11/2021 | 4 | / | / | 1 | 390 | zie sporenlijst | / | / | / |
| 2021J240 - WP4 - S391 - 001 | spoor | 29/11/2021 | 4 | / | / | 1 | 391 | / | / | / | / |
| 2021J240 - WP4 - S391 CP - 001 | coupe | 29/11/2021 | 4 | / | / | 1 | 391 | zie sporenlijst | / | / | / |
| 2021J240 - WP4 - S392 - 001 | spoor | 29/11/2021 | 4 | / | / | 1 | 392 | / | / | / | / |
| 2021J240 - WP4 - S392 CP - 001 | coupe | 29/11/2021 | 4 | / | / | 1 | 392 | zie sporenlijst | / | / | / |
| 2021J240 - WP4 - S392 CP - 002 | coupe | 29/11/2021 | 4 | / | / | 1 | 392 | zie sporenlijst | / | / | / |
| 2021J240 - WP4 - S393 - 001 | spoor | 29/11/2021 | 4 | / | / | 1 | 393 | / | / | / | / |
| 2021J240 - WP4 - S393 CP - 001 | coupe | 29/11/2021 | 4 | / | / | 1 | 393 | zie sporenlijst | / | / | / |
| 2021J240 - WP4 - S393 CP - 002 | coupe | 29/11/2021 | 4 | / | / | 1 | 393 | zie sporenlijst | / | / | / |
| 2021J240 - WP4 - S394 - 001 | spoor | 29/11/2021 | 4 | / | / | 1 | 394 | / | / | / | / |
| 2021J240 - WP4 - S394 CP - 001 | coupe | 29/11/2021 | 4 | / | / | 1 | 394 | zie sporenlijst | / | / | / |
| 2021J240 - WP4 - S394 CP - 002 | coupe | 29/11/2021 | 4 | / | / | 1 | 394 | zie sporenlijst | / | / | / |
| 2021J240 - WP4 - S395 - 001 | spoor | 29/11/2021 | 4 | / | / | 1 | 395 | / | / | / | / |
| 2021J240 - WP4 - S395 CP - 001 | coupe | 29/11/2021 | 4 | / | / | 1 | 395 | zie sporenlijst | / | / | / |
| 2021J240 - WP4 - S395 CP - 002 | coupe | 29/11/2021 | 4 | / | / | 1 | 395 | zie sporenlijst | / | / | / |
| 2021J240 - WP4 - S396 - 001 | spoor | 29/11/2021 | 4 | / | / | 1 | 396 | / | / | / | / |
| 2021J240 - WP4 - S396 CP - 001 | coupe | 29/11/2021 | 4 | / | / | 1 | 396 | zie sporenlijst | / | / | / |
| 2021J240 - WP4 - S397-S398 - 001 | spoor | 29/11/2021 | 4 | / | / | 1 | 397-398 | / | / | / | / |
| 2021J240 - WP4 - S397-S398 CP - 001 | coupe | 29/11/2021 | 4 | / | / | 1 | 397-398 | zie sporenlijst | / | / | / |
| 2021J240 - WP4 - S397-S398 CP - 002 | coupe | 29/11/2021 | 4 | / | / | 1 | 397-398 | zie sporenlijst | / | / | / |
| 2021J240 - WP4 - S399 - 001 | spoor | 29/11/2021 | 4 | / | / | 1 | 399 | / | / | / | / |
| 2021J240 - WP4 - S399 CP - 001 | coupe | 29/11/2021 | 4 | / | / | 1 | 399 | zie sporenlijst | / | / | / |
| 2021J240 - WP4 - S399 CP - 002 | coupe | 29/11/2021 | 4 | / | / | 1 | 399 | zie sporenlijst | / | / | / |
| 2021J240 - WP4 - S400 - 001 | spoor | 29/11/2021 | 4 | / | / | 1 | 400 | / | / | / | / |

| | | | | | | | | | | | |
|---|---|---|---|---|---|---|---|---|---|---|---|
| 2021J240 - WP4 - S400 - 002 | spoor | 29/11/2021 | 4 | / | / | 1 | 400 | / | / | / | / |
| 2021J240 - WP4 - S400 CP - 001 | coupe | 29/11/2021 | 4 | / | / | 1 | 400 | zie sporenlijst | / | / | / |
| 2021J240 - WP4 - S400 CP - 002 | coupe | 29/11/2021 | 4 | / | / | 1 | 400 | zie sporenlijst | / | / | / |
| 2021J240 - WP4 - S400 CP - 003 | coupe | 29/11/2021 | 4 | / | / | 1 | 400 | zie sporenlijst | / | / | / |
| 2021J240 - WP4 - S400 CP - 004 | coupe | 29/11/2021 | 4 | / | / | 1 | 400 | zie sporenlijst | / | / | / |
| 2021J240 - WP4 - S401 - 001 | spoor | 29/11/2021 | 4 | / | / | 1 | 401 | / | / | / | / |
| 2021J240 - WP4 - S401 - 002 | spoor | 29/11/2021 | 4 | / | / | 1 | 401 | / | / | / | / |
| 2021J240 - WP4 - S401 CP - 001 | coupe | 29/11/2021 | 4 | / | / | 1 | 401 | zie sporenlijst | / | / | / |
| 2021J240 - WP4 - S402 CP - 001 | coupe | 29/11/2021 | 4 | / | / | 1 | 402 | zie sporenlijst | / | / | / |
| 2021J240 - WP4 - S402 CP - 002 | coupe | 29/11/2021 | 4 | / | / | 1 | 402 | zie sporenlijst | / | / | / |
| 2021J240 - WP4 - S402-S403 - 001 | spoor | 29/11/2021 | 4 | / | / | 1 | 402 | / | / | / | / |
| 2021J240 - WP4 - S402-S403 - 002 | spoor | 29/11/2021 | 4 | / | / | 1 | 402 | / | / | / | / |
| 2021J240 - WP4 - S403 CP - 001 | coupe | 29/11/2021 | 4 | / | / | 1 | 403 | zie sporenlijst | / | / | / |
| 2021J240 - WP4 - S403 CP - 002 | coupe | 29/11/2021 | 4 | / | / | 1 | 403 | zie sporenlijst | / | / | / |
| 2021J240 - WP4 - S404 - 001 | spoor | 29/11/2021 | 4 | / | / | 1 | 404 | / | / | / | / |
| 2021J240 - WP4 - S404 CP - 001 | coupe | 29/11/2021 | 4 | / | / | 1 | 404 | zie sporenlijst | / | / | / |
| 2021J240 - WP4 - S404 CP - 002 | coupe | 29/11/2021 | 4 | / | / | 1 | 404 | zie sporenlijst | / | / | / |
| 2021J240 - WP4 - S405 - 001 | spoor | 29/11/2021 | 4 | / | / | 1 | 405 | / | / | / | / |
| 2021J240 - WP4 - S405 CP - 001 | coupe | 29/11/2021 | 4 | / | / | 1 | 405 | zie sporenlijst | / | / | / |
| 2021J240 - WP4 - S405 CP - 002 | coupe | 29/11/2021 | 4 | / | / | 1 | 405 | zie sporenlijst | / | / | / |
| 2021J240 - WP4 - S406 - 001 | spoor | 29/11/2021 | 4 | / | / | 1 | 406 | / | / | / | / |
| 2021J240 - WP4 - S406 CP - 001 | coupe | 29/11/2021 | 4 | / | / | 1 | 406 | zie sporenlijst | / | / | / |
| 2021J240 - WP4 - S406 CP - 002 | coupe | 29/11/2021 | 4 | / | / | 1 | 406 | zie sporenlijst | / | / | / |
| 2021J240 - WP4 - S407 CP - 001 | coupe | 29/11/2021 | 4 | / | / | 1 | 407 | zie sporenlijst | / | / | / |
| 2021J240 - WP4 - S407 CP - 002 | coupe | 29/11/2021 | 4 | / | / | 1 | 407 | zie sporenlijst | / | / | / |
| 2021J240 - WP4 - S407-S408 - 001 | spoor | 29/11/2021 | 4 | / | / | 1 | 407-408 | / | / | / | / |
| 2021J240 - WP4 - S407-S408 - 002 | spoor | 29/11/2021 | 4 | / | / | 1 | 407-408 | / | / | / | / |
| 2021J240 - WP4 - S408 CP - 001 | coupe | 29/11/2021 | 4 | / | / | 1 | 408 | zie sporenlijst | / | / | / |
| 2021J240 - WP4 - S408 CP - 002 | coupe | 29/11/2021 | 4 | / | / | 1 | 408 | zie sporenlijst | / | / | / |
| 2021J240 - WP4 - S409 - 001 | spoor | 29/11/2021 | 4 | / | / | 1 | 409 | / | / | / | / |
| 2021J240 - WP4 - S409 CP - 001 | coupe | 29/11/2021 | 4 | / | / | 1 | 409 | zie sporenlijst | / | / | / |
| 2021J240 - WP4 - S409 CP - 002 | coupe | 29/11/2021 | 4 | / | / | 1 | 409 | zie sporenlijst | / | / | / |
| 2021J240 - WP4 - S410 - 001 | spoor | 29/11/2021 | 4 | / | / | 1 | 410 | / | / | / | / |
| 2021J240 - WP4 - S410 CP - 001 | coupe | 29/11/2021 | 4 | / | / | 1 | 410 | zie sporenlijst | / | / | / |
| 2021J240 - WP4 - S410 CP - 002 | coupe | 29/11/2021 | 4 | / | / | 1 | 410 | zie sporenlijst | / | / | / |
| 2021J240 - WP4 - S410 CP - 003 | coupe | 29/11/2021 | 4 | / | / | 1 | 410 | zie sporenlijst | / | / | / |
| 2021J240 - WP4 - S410 CP - 004 | coupe | 29/11/2021 | 4 | / | / | 1 | 410 | zie sporenlijst | / | / | / |
| 2021J240 - WP4 - S411 - 001 | spoor | 29/11/2021 | 4 | / | / | 1 | 411 | / | / | / | / |
| 2021J240 - WP4 - S411 CP - 001 | coupe | 29/11/2021 | 4 | / | / | 1 | 411 | zie sporenlijst | / | / | / |
| 2021J240 - WP4 - S411 CP - 002 | coupe | 29/11/2021 | 4 | / | / | 1 | 411 | zie sporenlijst | / | / | / |
| 2021J240 - WP4 - S412 - 001 | spoor | 29/11/2021 | 4 | / | / | 1 | 412 | / | / | / | / |
| 2021J240 - WP4 - S412 - 002 | spoor | 29/11/2021 | 4 | / | / | 1 | 412 | / | / | / | / |
| 2021J240 - WP4 - S412 CP - 001 | coupe | 29/11/2021 | 4 | / | / | 1 | 412 | zie sporenlijst | / | / | / |
| 2021J240 - WP4 - S412 CP - 002 | coupe | 29/11/2021 | 4 | / | / | 1 | 412 | zie sporenlijst | / | / | / |
| 2021J240 - WP4 - S413 - 001 | spoor | 29/11/2021 | 4 | / | / | 1 | 413 | / | / | / | / |
| 2021J240 - WP4 - S413 - 002 | spoor | 29/11/2021 | 4 | / | / | 1 | 413 | / | / | / | / |

| | | | | | | | | | | | |
|---|---|---|---|---|---|---|---|---|---|---|---|
| 2021J240 - WP4 - S413-S414 - 001 | spoor | 29/11/2021 | 4 | / | / | 1 | 413-414 | / | / | / | / |
| 2021J240 - WP4 - S413-S414 - 002 | spoor | 29/11/2021 | 4 | / | / | 1 | 413-414 | / | / | / | / |
| 2021J240 - WP4 - S413-S414 - 003 | spoor | 29/11/2021 | 4 | / | / | 1 | 413-414 | / | / | / | / |
| 2021J240 - WP4 - S413-S414 - 004 | spoor | 29/11/2021 | 4 | / | / | 1 | 413-414 | / | / | / | / |
| 2021J240 - WP4 - S414 CP - 001 | coupe | 06/12/2021 | 4 | / | / | 1 | 414 | zie sporenlijst | / | / | / |
| 2021J240 - WP4 - S415 - 001 | spoor | 06/12/2021 | 4 | / | / | 1 | 415 | / | / | / | / |
| 2021J240 - WP4 - S415 CP - 001 | coupe | 06/12/2021 | 4 | / | / | 1 | 415 | zie sporenlijst | / | / | / |
| 2021J240 - WP4 - S415 CP - 002 | coupe | 06/12/2021 | 4 | / | / | 1 | 415 | zie sporenlijst | / | / | / |
| 2021J240 - WP4 - S416 - 001 | spoor | 06/12/2021 | 4 | / | / | 1 | 416 | / | / | / | / |
| 2021J240 - WP4 - S416 CP - 001 | coupe | 06/12/2021 | 4 | / | / | 1 | 416 | zie sporenlijst | / | / | / |
| 2021J240 - WP4 - S417 - 001 | spoor | 06/12/2021 | 4 | / | / | 1 | 417 | / | / | / | / |
| 2021J240 - WP4 - S417 - 002 | spoor | 06/12/2021 | 4 | / | / | 1 | 417 | / | / | / | / |
| 2021J240 - WP4 - S417 CP - 001 | coupe | 06/12/2021 | 4 | / | / | 1 | 417 | zie sporenlijst | / | / | / |
| 2021J240 - WP4 - S418 - 001 | spoor | 06/12/2021 | 4 | / | / | 1 | 418 | / | / | / | / |
| 2021J240 - WP4 - S418 CP - 001 | coupe | 06/12/2021 | 4 | / | / | 1 | 418 | zie sporenlijst | / | / | / |
| 2021J240 - WP4 - S418 CP - 002 | coupe | 06/12/2021 | 4 | / | / | 1 | 418 | zie sporenlijst | / | / | / |
| 2021J240 - WP4 - S418 CP - 003 | coupe | 06/12/2021 | 4 | / | / | 1 | 418 | zie sporenlijst | / | / | / |
| 2021J240 - WP4 - S418 CP - 004 | coupe | 06/12/2021 | 4 | / | / | 1 | 418 | zie sporenlijst | / | / | / |
| 2021J240 - WP4 - S419-S420 - 001 | spoor | 06/12/2021 | 4 | / | / | 1 | 419-420 | / | / | / | / |
| 2021J240 - WP4 - S421 CP - 001 | coupe | 06/12/2021 | 4 | / | / | 1 | 421 | zie sporenlijst | / | / | / |
| 2021J240 - WP4 - S421 CP - 002 | coupe | 06/12/2021 | 4 | / | / | 1 | 421 | zie sporenlijst | / | / | / |
| 2021J240 - WP4 - S421-S422 - 001 | spoor | 02/03/2022 | 4 | / | / | 1 | 421-422 | / | / | / | / |
| 2021J240 - WP4 - S421-S422 - 002 | spoor | 02/03/2022 | 4 | / | / | 1 | 421-422 | / | / | / | / |
| 2021J240 - WP4 - S422 CP - 001 | coupe | 06/12/2021 | 4 | / | / | 1 | 422 | zie sporenlijst | / | / | / |
| 2021J240 - WP4 - S422 CP - 002 | coupe | 06/12/2021 | 4 | / | / | 1 | 422 | zie sporenlijst | / | / | / |
| 2021J240 - WP4 - S422 CP - 003 | coupe | 06/12/2021 | 4 | / | / | 1 | 422 | zie sporenlijst | / | / | / |
| 2021J240 - WP4 - S423 CP - 001 | coupe | 06/12/2021 | 4 | / | / | 1 | 423 | zie sporenlijst | / | / | / |
| 2021J240 - WP4 - S423 CP - 002 | coupe | 06/12/2021 | 4 | / | / | 1 | 423 | zie sporenlijst | / | / | / |
| 2021J240 - WP4 - S423 CP - 003 | coupe | 06/12/2021 | 4 | / | / | 1 | 423 | zie sporenlijst | / | / | / |
| 2021J240 - WP4 - S423 CP - 004 | coupe | 06/12/2021 | 4 | / | / | 1 | 423 | zie sporenlijst | / | / | / |
| 2021J240 - WP4 - S423 CP - 005 | coupe | 06/12/2021 | 4 | / | / | 1 | 423 | zie sporenlijst | / | / | / |
| 2021J240 - WP4 - S423 CP - 006 | coupe | 06/12/2021 | 4 | / | / | 1 | 423 | zie sporenlijst | / | / | / |
| 2021J240 - WP4 - S423 CP - 007 | coupe | 06/12/2021 | 4 | / | / | 1 | 423 | zie sporenlijst | / | / | / |
| 2021J240 - WP4 - S423 CP - 008 | coupe | 06/12/2021 | 4 | / | / | 1 | 423 | zie sporenlijst | / | / | / |
| 2021J240 - WP4 - S423 CP - 009 | coupe | 06/12/2021 | 4 | / | / | 1 | 423 | zie sporenlijst | / | / | / |
| 2021J240 - WP4 - S423 CP - 010 | coupe | 06/12/2021 | 4 | / | / | 1 | 423 | zie sporenlijst | / | / | / |
| 2021J240 - WP4 - S423 CP - 011 | coupe | 06/12/2021 | 4 | / | / | 1 | 423 | zie sporenlijst | / | / | / |
| 2021J240 - WP4 - S423 CP - 012 | coupe | 25/03/2022 | 4 | / | / | 1 | 423 | zie sporenlijst | / | / | / |
| 2021J240 - WP4 - S423 CP - 013 | coupe | 06/12/2021 | 4 | / | / | 1 | 423 | zie sporenlijst | / | / | / |
| 2021J240 - WP4 - S423 CP - 014 | coupe | 06/12/2021 | 4 | / | / | 1 | 423 | zie sporenlijst | / | / | / |
| 2021J240 - WP4 - S423 CP - 015 | coupe | 06/12/2021 | 4 | / | / | 1 | 423 | zie sporenlijst | / | / | / |
| 2021J240 - WP4 - S423 CP - 016 | coupe | 06/12/2021 | 4 | / | / | 1 | 423 | zie sporenlijst | / | / | / |
| 2021J240 - WP4 - S423 CP - 017 | coupe | 06/12/2021 | 4 | / | / | 1 | 423 | zie sporenlijst | / | / | / |
| 2021J240 - WP4 - S423 CP - 018 | coupe | 06/12/2021 | 4 | / | / | 1 | 423 | zie sporenlijst | / | / | / |
| 2021J240 - WP4 - S423 CP - 019 | coupe | 06/12/2021 | 4 | / | / | 1 | 423 | zie sporenlijst | / | / | / |
| 2021J240 - WP4 - S423 CP - 020 | coupe | 06/12/2021 | 4 | / | / | 1 | 423 | zie sporenlijst | / | / | / |

| | | | | | | | | | | | |
|---|---|---|---|---|---|---|---|---|---|---|---|
| 2021J240 - WP4 - S423 CP - 021 | coupe | 06/12/2021 | 4 | / | / | 1 | 423 | zie sporenlijst | / | / | / |
| 2021J240 - WP4 - S423 CP - 022 | coupe | 06/12/2021 | 4 | / | / | 1 | 423 | zie sporenlijst | / | / | / |
| 2021J240 - WP4 - S423 CP - 023 | coupe | 06/12/2021 | 4 | / | / | 1 | 423 | zie sporenlijst | / | / | / |
| 2021J240 - WP4 - S423 CP - 024 | coupe | 06/12/2021 | 4 | / | / | 1 | 423 | zie sporenlijst | / | / | / |
| 2021J240 - WP4 - S423 CP - 025 | coupe | 06/12/2021 | 4 | / | / | 1 | 423 | zie sporenlijst | / | / | / |
| 2021J240 - WP4 - S423 CP - 026 | coupe | 06/12/2021 | 4 | / | / | 1 | 423 | zie sporenlijst | / | / | / |
| 2021J240 - WP4 - S423 CP - 027 | coupe | 06/12/2021 | 4 | / | / | 1 | 423 | zie sporenlijst | / | / | / |
| 2021J240 - WP4 - S423 CP - 028 | coupe | 06/12/2021 | 4 | / | / | 1 | 423 | zie sporenlijst | / | / | / |
| 2021J240 - WP4 - S423 CP - 029 | coupe | 06/12/2021 | 4 | / | / | 1 | 423 | zie sporenlijst | / | / | / |
| 2021J240 - WP4 - S424 - 001 | spoor | 06/12/2021 | 4 | / | / | 1 | 424 | / | / | / | / |
| 2021J240 - WP4 - S424 CP - 001 | coupe | 06/12/2021 | 4 | / | / | 1 | 424 | zie sporenlijst | / | / | / |
| 2021J240 - WP4 - S424, S420, S419, S427 CP - 001 | coupe | 06/12/2021 | 4 | / | / | 1 | 419-420, 424, 427 | zie sporenlijst | / | / | / |
| 2021J240 - WP4 - S424, S420, S419, S427 CP - 002 | coupe | 06/12/2021 | 4 | / | / | 1 | 419-420, 424, 427 | zie sporenlijst | / | / | / |
| 2021J240 - WP4 - S424, S420, S419, S427 CP - 003 | coupe | 06/12/2021 | 4 | / | / | 1 | 419-420, 424, 427 | zie sporenlijst | / | / | / |
| 2021J240 - WP4 - S424, S420, S419, S427 CP - 004 | coupe | 06/12/2021 | 4 | / | / | 1 | 419-420, 424, 427 | zie sporenlijst | / | / | / |
| 2021J240 - WP4 - S424, S420, S419, S427 CP - 005 | coupe | 06/12/2021 | 4 | / | / | 1 | 419-420, 424, 427 | zie sporenlijst | / | / | / |
| 2021J240 - WP4 - S428 - 001 | spoor | 06/12/2021 | 4 | / | / | 1 | 428 | / | / | / | / |
| 2021J240 - WP4 - S428 - 002 | spoor | 06/12/2021 | 4 | / | / | 1 | 428 | / | / | / | / |
| 2021J240 - WP4 - S428 - 003 | spoor | 06/12/2021 | 4 | / | / | 1 | 428 | / | / | / | / |
| 2021J240 - WP4 - S428 CP - 001 | coupe | 06/12/2021 | 4 | / | / | 1 | 428 | zie sporenlijst | / | / | / |
| 2021J240 - WP4 - S428 CP - 002 | coupe | 06/12/2021 | 4 | / | / | 1 | 428 | zie sporenlijst | / | / | / |
| 2021J240 - WP4 - S428 CP - 003 | coupe | 06/12/2021 | 4 | / | / | 1 | 428 | zie sporenlijst | / | / | / |
| 2021J240 - WP4 - S429 - 001 | spoor | 06/12/2021 | 4 | / | / | 1 | 429 | / | / | / | / |
| 2021J240 - WP4 - S429 - 002 | spoor | 06/12/2021 | 4 | / | / | 1 | 429 | / | / | / | / |
| 2021J240 - WP4 - S429 CP - 001 | coupe | 06/12/2021 | 4 | / | / | 1 | 429 | zie sporenlijst | / | / | / |
| 2021J240 - WP4 - S429 CP - 002 | coupe | 06/12/2021 | 4 | / | / | 1 | 429 | zie sporenlijst | / | / | / |
| 2021J240 - WP4 - S430 - 001 | spoor | 06/12/2021 | 4 | / | / | 1 | 430 | / | / | / | / |
| 2021J240 - WP4 - S430 - 002 | spoor | 06/12/2021 | 4 | / | / | 1 | 430 | / | / | / | / |
| 2021J240 - WP4 - S430 - 003 | spoor | 06/12/2021 | 4 | / | / | 1 | 430 | / | / | / | / |
| 2021J240 - WP4 - S430 - 004 | spoor | 06/12/2021 | 4 | / | / | 1 | 430 | / | / | / | / |
| 2021J240 - WP4 - S430 CP - 001 | coupe | 06/12/2021 | 4 | / | / | 1 | 430 | zie sporenlijst | / | / | / |
| 2021J240 - WP4 - S430 CP - 002 | coupe | 06/12/2021 | 4 | / | / | 1 | 430 | zie sporenlijst | / | / | / |
| 2021J240 - WP4 - S431 - 001 | spoor | 06/12/2021 | 4 | / | / | 1 | 431 | / | / | / | / |
| 2021J240 - WP4 - S431 - 002 | spoor | 06/12/2021 | 4 | / | / | 1 | 431 | / | / | / | / |
| 2021J240 - WP4 - S431 - 003 | spoor | 06/12/2021 | 4 | / | / | 1 | 431 | / | / | / | / |
| 2021J240 - WP4 - S431 CP - 001 | coupe | 06/12/2021 | 4 | / | / | 1 | 431 | zie sporenlijst | / | / | / |
| 2021J240 - WP4 - S431 CP - 002 | coupe | 06/12/2021 | 4 | / | / | 1 | 431 | zie sporenlijst | / | / | / |
| 2021J240 - WP4 - S431 CP - 003 | coupe | 06/12/2021 | 4 | / | / | 1 | 431 | zie sporenlijst | / | / | / |
| 2021J240 - WP4 - S432 - 001 | spoor | 06/12/2021 | 4 | / | / | 1 | 432 | / | / | / | / |
| 2021J240 - WP4 - S432 - 002 | spoor | 06/12/2021 | 4 | / | / | 1 | 432 | / | / | / | / |
| 2021J240 - WP4 - S432 - 003 | spoor | 06/12/2021 | 4 | / | / | 1 | 432 | / | / | / | / |
| 2021J240 - WP4 - S432 CP - 001 | coupe | 06/12/2021 | 4 | / | / | 1 | 432 | zie sporenlijst | / | / | / |
| 2021J240 - WP4 - S432 CP - 002 | coupe | 06/12/2021 | 4 | / | / | 1 | 432 | zie sporenlijst | / | / | / |
| 2021J240 - WP4 - S433 - 001 | spoor | 06/12/2021 | 4 | / | / | 1 | 433 | / | / | / | / |
| 2021J240 - WP4 - S433 - 002 | spoor | 06/12/2021 | 4 | / | / | 1 | 433 | / | / | / | / |
| 2021J240 - WP4 - S433 CP - 001 | coupe | 06/12/2021 | 4 | / | / | 1 | 433 | zie sporenlijst | / | / | / |

| | | | | | | | | | | | |
|---|---|---|---|---|---|---|---|---|---|---|---|
| 2021J240 - WP4 - S433 CP - 002 | coupe | 06/12/2021 | 4 | / | / | 1 | 433 | zie sporenlijst | / | / | / |
| 2021J240 - WP4 - S433 CP - 003 | coupe | 06/12/2021 | 4 | / | / | 1 | 433 | zie sporenlijst | / | / | / |
| 2021J240 - WP4 - S434 - 001 | spoor | 06/12/2021 | 4 | / | / | 1 | 434 | / | / | / | / |
| 2021J240 - WP4 - S434 - 002 | spoor | 06/12/2021 | 4 | / | / | 1 | 434 | / | / | / | / |
| 2021J240 - WP4 - S434 CP - 001 | coupe | 03/03/2022 | 4 | / | / | 1 | 434 | zie sporenlijst | / | / | / |
| 2021J240 - WP4 - S434 CP - 002 | coupe | 03/03/2022 | 4 | / | / | 1 | 434 | zie sporenlijst | / | / | / |
| 2021J240 - WP4 - S435 - 001 | spoor | 06/12/2021 | 4 | / | / | 1 | 435 | / | / | / | / |
| 2021J240 - WP4 - S435 - 002 | spoor | 06/12/2021 | 4 | / | / | 1 | 435 | / | / | / | / |
| 2021J240 - WP4 - S435 CP - 001 | coupe | 06/12/2021 | 4 | / | / | 1 | 435 | zie sporenlijst | / | / | / |
| 2021J240 - WP4 - S435 CP - 002 | coupe | 06/12/2021 | 4 | / | / | 1 | 435 | zie sporenlijst | / | / | / |
| 2021J240 - WP4 - S436 - 001 | spoor | 06/12/2021 | 4 | / | / | 1 | 436 | / | / | / | / |
| 2021J240 - WP4 - S436 - 002 | spoor | 06/12/2021 | 4 | / | / | 1 | 436 | / | / | / | / |
| 2021J240 - WP4 - S436 CP - 001 | coupe | 06/12/2021 | 4 | / | / | 1 | 436 | zie sporenlijst | / | / | / |
| 2021J240 - WP4 - S436 CP - 002 | coupe | 06/12/2021 | 4 | / | / | 1 | 436 | zie sporenlijst | / | / | / |
| 2021J240 - WP4 - S437 - 001 | spoor | 06/12/2021 | 4 | / | / | 1 | 437 | / | / | / | / |
| 2021J240 - WP4 - S437 - 002 | spoor | 06/12/2021 | 4 | / | / | 1 | 437 | / | / | / | / |
| 2021J240 - WP4 - S437 - 003 | spoor | 06/12/2021 | 4 | / | / | 1 | 437 | / | / | / | / |
| 2021J240 - WP4 - S437 CP - 001 | coupe | 06/12/2021 | 4 | / | / | 1 | 437 | zie sporenlijst | / | / | / |
| 2021J240 - WP4 - S437 CP - 002 | coupe | 06/12/2021 | 4 | / | / | 1 | 437 | zie sporenlijst | / | / | / |
| 2021J240 - WP4 - S438 - 001 | spoor | 06/12/2021 | 4 | / | / | 1 | 438 | / | / | / | / |
| 2021J240 - WP4 - S438 - 002 | spoor | 06/12/2021 | 4 | / | / | 1 | 438 | / | / | / | / |
| 2021J240 - WP4 - S438 CP - 001 | coupe | 06/12/2021 | 4 | / | / | 1 | 438 | zie sporenlijst | / | / | / |
| 2021J240 - WP4 - S438 CP - 002 | coupe | 06/12/2021 | 4 | / | / | 1 | 438 | zie sporenlijst | / | / | / |
| 2021J240 - WP4 - S439 - 001 | spoor | 06/12/2021 | 4 | / | / | 1 | 439 | / | / | / | / |
| 2021J240 - WP4 - S439 - 002 | spoor | 06/12/2021 | 4 | / | / | 1 | 439 | / | / | / | / |
| 2021J240 - WP4 - S439 CP - 001 | coupe | 06/12/2021 | 4 | / | / | 1 | 439 | zie sporenlijst | / | / | / |
| 2021J240 - WP4 - S439 CP - 002 | coupe | 06/12/2021 | 4 | / | / | 1 | 439 | zie sporenlijst | / | / | / |
| 2021J240 - WP4 - S439 CP - 003 | coupe | 06/12/2021 | 4 | / | / | 1 | 439 | zie sporenlijst | / | / | / |
| 2021J240 - WP4 - S440 - 001 | spoor | 06/12/2021 | 4 | / | / | 1 | 440 | / | / | / | / |
| 2021J240 - WP4 - S440 - 002 | spoor | 06/12/2021 | 4 | / | / | 1 | 440 | / | / | / | / |
| 2021J240 - WP4 - S440 CP - 001 | coupe | 06/12/2021 | 4 | / | / | 1 | 440 | zie sporenlijst | / | / | / |
| 2021J240 - WP4 - S440 CP - 002 | coupe | 06/12/2021 | 4 | / | / | 1 | 440 | zie sporenlijst | / | / | / |
| 2021J240 - WP4 - S441 - 001 | spoor | 06/12/2021 | 4 | / | / | 1 | 441 | / | / | / | / |
| 2021J240 - WP4 - S441 CP - 001 | coupe | 06/12/2021 | 4 | / | / | 1 | 441 | zie sporenlijst | / | / | / |
| 2021J240 - WP4 - S442 - 001 | spoor | 06/12/2021 | 4 | / | / | 1 | 442 | / | / | / | / |
| 2021J240 - WP4 - S442 - 002 | spoor | 06/12/2021 | 4 | / | / | 1 | 442 | / | / | / | / |
| 2021J240 - WP4 - S442 CP - 001 | coupe | 03/03/2022 | 4 | / | / | 1 | 442 | zie sporenlijst | / | / | / |
| 2021J240 - WP4 - S442 CP - 002 | coupe | 06/12/2021 | 4 | / | / | 1 | 442 | zie sporenlijst | / | / | / |
| 2021J240 - WP4 - S443 - 001 | spoor | 06/12/2021 | 4 | / | / | 1 | 443 | / | / | / | / |
| 2021J240 - WP4 - S443 - 002 | spoor | 06/12/2021 | 4 | / | / | 1 | 443 | / | / | / | / |
| 2021J240 - WP4 - S443 CP - 001 | coupe | 06/12/2021 | 4 | / | / | 1 | 443 | zie sporenlijst | / | / | / |
| 2021J240 - WP4 - S443 CP - 002 | coupe | 06/12/2021 | 4 | / | / | 1 | 443 | zie sporenlijst | / | / | / |

Sporenlijst

2021J240 Archeologische opgraving Haasdonk Bunderhof

| Spoornr | Werkputnr /Sleufnr. | Sectornr. | Vaknr. | Vlaknr. | Interpretatie | Associatie | Datum | Aflijning | Datering | Coupe (x,y) | Diepte | Opmerkingen | Laag | | | | | | Bouwelement | | | | | Relatie | Vondstnr | Staalnr | Figuurnr | Tekening (kaart, plan, plattegrond, coupe of profiel) |
|---|---|---|---|---|---|---|---|---|---|---|---|---|---|---|---|---|---|---|---|---|---|---|---|---|---|---|---|---|
| | | | | | | | | | | | | | Nummer | Aard (HOM/HET) | Kleur | Textuur | Inclusies | Bioturbatie | Constructie | Fasering | Materiaal | Afwerking | Techniek | | | | | |
| 1 | 1 | / | / | 1 | greppel | S1/S112/S413 | 8/11/2021 | matig | LBRONS-VRIIJZ | X 140825,30; Y 207596,81<br>X 140825,55; Y 207595,77<br>en<br>X 140834,01; Y 207592,07<br>X 140832,43; Y 207590,92 | 30-56cm | / | 1 | GR | HET | P | Fe | + | / | / | / | / | / | >S112/S413;<br>wordt oversneden door paalkuil S344 (STR4)<br>en greppels S2 en S111;<br>oversnijdt paalkuil S414 | PS2, 28-29, 111, 128 | / | 55-57 | CP1 |
| | | | | | | | | | | | | / | 2 | IIGR | HET | P | Fe | / | / | / | / | / | / | | | | |
| 2 | 1 | / | / | 1 | greppel | S2/SS/S34 (?) | 8/11/2021 | matig | MIDROM<br>(late 1ste - 2de eeuw n.C.) | X 140826,16; Y 207594,90<br>X 140826,84; Y 207594,01 | 28cm | / | 1 | HOM | IIGR | P | / | / | / | / | / | / | / | oversnijdt greppel S1/S112/S413 | PS1, 30 | / | 55, 148-149 | CP1 |
| 3 | 1 | / | / | 1 | kuil | / | 8/11/2021 | matig | ROM | X 140839,54; Y 207599,33<br>X 140843,16; Y 207600,16 | 23cm | / | 1 | HET | GR | P | Fe | + | / | / | / | / | / | / | 31 | / | / | CP2 |
| 4 | 1 | / | / | 1 | waterput | / | 8/11/2021 | matig | MIDROM<br>(ca. 100 n.C.) | X 140848,32; Y 207602,67<br>X 140842,90; Y 207599,78 | 260cm | insteek:<br>verspitte MB | 1 | HOM | GEOR-WI gevlekt | P | MB | / | / | / | / | / | / | / | 103-108, 126, 187, 189 | 24-26, 28-31 | 134-141 | CP15 |
| | | | | | | | | | | | | verspitte MB | 2 | HET | doGR-GEOR gevlekt | P | verspitte MB | / | / | / | / | / | / | | | | |
| | | | | | | | | | | | | nazak | 3 | HET | doBRGR | P | / | / | / | / | / | / | / | | | | |
| | | | | | | | | | | | | / | 4 | vrij HOM | doGR | P | / | / | / | / | / | / | / | | | | |
| | | | | | | | | | | | | beschoeiing | 5 | / | / | / | / | / | beschoeiing | / | hout | planken | buitenzijde: verticaal<br>binnenzijde: horizontaal | | | | |
| | | | | | | | | | | | | kern | 6 | HET | doGR | P | HK- | / | / | / | / | / | / | | | | |
| | | | | | | | | | | | | kern | 7 | HET | doGR gelaagd | P | organisch materiaal | / | / | / | / | / | / | | | | |
| | | | | | | | | | | | | kern | 8 | HET | doGR gelaagd:<br>humeuze bandjes | P | organisch materiaal | / | / | / | / | / | / | | | | |
| | | | | | | | | | | | | kern | 9 | HET | doGR gelaagd | P | afwisselend<br>kleilge en zandige bandjes | / | / | / | / | / | / | | | | |
| | | | | | | | | | | | | / | 10 | HET | BLGR-doGR | P | glauconiethoudend zand | / | / | / | / | / | / | | | | |
| 5 | 1 | / | / | 1 | greppel | S2/SS/S34 (?) | 8/11/2021 | matig | MIDROM<br>(late 1ste - 2de eeuw n.C.) | X 140850,10; Y 207610,43<br>X 140850,94; Y 207609,26 | 30cm | / | 1 | HET | IIGR | P | Fe | / | / | / | / | / | / | / | 32-33, 119 | / | 150-151 | CP2 |
| 6 | 1 | / | / | 1 | schuttersput | S6/S94/S95/S236/<br>S322/S323/S258 | 8/11/2021 | scherp | NT/NST<br>(18de-19de eeuw) | X 140870,65; Y 207619,96<br>X 140870,20; Y 207621,81 | 30cm | / | 1 | HET | GR-IIBR gelaagd | P | Fe | / | / | / | / | / | / | / | 34 | / | 168-170 | CP2 |
| 7 | 1 | / | / | 1 | paalkuil | / | 8/11/2021 | matig | onbepaald (ROM) | X 140876,54; Y 207620,64<br>X 140876,75; Y 207620,18 | 44cm | / | 1 | HET | IIGR | P | Fe | / | / | / | / | / | / | / | / | / | / | CP1 |
| 8 | 1 | / | / | 1 | paalkuil | / | 8/11/2021 | matig | onbepaald (ROM) | X 140878,12; Y 207621,03<br>X 140878,42; Y 207621,23 | 8cm | / | 1 | HET | doGR | P | / | / | / | / | / | / | / | / | / | / | / | CP1 |
| 9 | 1 | / | / | 1 | paalkuil | / | 8/11/2021 | matig | onbepaald (ROM) | X 140879,11; Y 207622,50<br>X 140878,73; Y 207622,28 | 20cm | / | 1 | HET | IIGR | P | Fe | / | / | / | / | / | / | / | / | / | / | CP1 |
| 10 | 1 | / | / | 1 | paalkuil | / | 8/11/2021 | matig | onbepaald (ROM) | X 140879,98; Y 207622,74<br>X 140880,33; Y 207622,07 | 38cm | / | 1 | HET | IIGR | P | Fe | + | / | / | / | / | / | / | / | / | / | CP1 |
| 11 | 1 | / | / | 1 | paalkuil | / | 8/11/2021 | matig | onbepaald (ROM) | X 140881,38; Y 207623,07<br>X 140881,65; Y 207622,71 | 25cm | / | 1 | HET | IIGR | P | Fe | / | / | / | / | / | / | / | / | / | / | CP1 |
| 12 | 1 | / | / | 1 | paalkuil | / | 8/11/2021 | matig | onbepaald (ROM) | X 140881,64; Y 207624,10<br>X 140881,20; Y 207623,89 | 16cm | / | 1 | HET | IIGR | P | / | + | / | / | / | / | / | / | / | / | / | CP1 |
| 13 | 1 | / | / | 1 | paalkuil | / | 8/11/2021 | matig | onbepaald (ROM) | X 140882,04; Y 207623,86<br>X 140881,91; Y 207624,27 | 14cm | / | 1 | HET | GR | P | / | + | / | / | / | / | / | / | / | / | / | CP2 |
| 14 | 1 | / | / | 1 | paalkuil | / | 8/11/2021 | matig | onbepaald (ROM) | X 140882,62; Y 207623,73<br>X 140882,31; Y 207623,99 | 27cm | / | 1 | HET | IIGR | P | Fe | / | / | / | / | / | / | / | / | / | / | CP1 |
| 15 | 1 | / | / | 1 | paalkuil | / | 8/11/2021 | matig | onbepaald (ROM) | X 140882,04; Y 207621,58<br>X 140881,81; Y 207621,89 | 16cm | / | 1 | HET | IIGR | P | / | / | / | / | / | / | / | / | / | / | / | CP1 |
| 16 | 1 | / | / | 1 | paalkuil | / | 8/11/2021 | matig | onbepaald (ROM) | X 140872,26; Y 207617,10<br>X 140872,01; Y 207617,51 | 25cm | / | 1 | HET | IIGR | P | Fe | / | / | / | / | / | / | / | / | / | / | CP1 |
| 17 | 1 | / | / | 1 | paalkuil | / | 8/11/2021 | matig | onbepaald (ROM) | X 140869,75; Y 207616,80<br>X 140869,37; Y 207616,21 | 30cm | / | 1 | HET | doGR | P | / | + | / | / | / | / | / | / | / | / | / | CP1 |
| 18 | 1 | / | / | 1 | paalkuil | / | 8/11/2021 | matig | onbepaald (ROM) | X 140869,75; Y 207616,80<br>X 140869,37; Y 207616,21 | 22cm | / | 1 | HET | IIGR | P | Fe | + | / | / | / | / | / | / | / | / | / | CP1 |
| 19 | 1 | / | / | 1 | paalkuil | / | 8/11/2021 | matig | onbepaald (ROM) | X 140883,32; Y 207624,31<br>X 140883,82; Y 207624,51 | 44cm | / | 1 | HET | IIGR | P | / | + | / | / | / | / | / | / | / | / | / | CP1 |
| 20 | 1 | / | / | 1 | paalkuil | / | 8/11/2021 | matig | onbepaald (ROM) | X 140884,48; Y 207624,82<br>X 140885,22; Y 207624,97 | 14cm | / | 1 | HET | GR | P | / | + | / | / | / | / | / | / | / | / | / | CP1 |
| 21 | 1 | / | / | 1 | paalkuil | / | 8/11/2021 | matig | onbepaald (ROM) | X 140884,48; Y 207624,82<br>X 140885,22; Y 207624,97 | 5cm | / | 1 | HET | GR | P | / | / | / | / | / | / | / | / | / | / | / | CP1 |
| 22 | 1 | / | / | 1 | paalkuil | / | 8/11/2021 | matig | onbepaald (ROM) | X 140885,25; Y 207625,15<br>X 140885,70; Y 207625,16 | 22cm | / | 1 | HET | IIGR | P | Fe | / | / | / | / | / | / | / | / | / | / | CP1 |
| 23 | 1 | / | / | 1 | paalkuil | / | 8/11/2021 | matig | onbepaald (ROM) | X 140885,25; Y 207625,80<br>X 140884,89; Y 207625,43 | 47cm | / | 1 | HET | IIGR | P | Fe | + | / | / | / | / | / | / | / | / | / | CP1 |
| 24 | 1 | / | / | 1 | paalkuil | / | 8/11/2021 | matig | onbepaald (ROM) | X 140885,64; Y 207625,62<br>X 140885,17; Y 207625,50 | 24cm | / | 1 | HET | IIGR | P | Fe | + | / | / | / | / | / | / | / | / | / | CP2 |
| 25 | 1 | / | / | 1 | paalkuil | / | 8/11/2021 | matig | onbepaald (ROM) | X 140887,17; Y 207626,43<br>X 140886,79; Y 207626,23 | 20cm | / | 1 | HET | IIGR | P | / | + | / | / | / | / | / | / | / | / | / | CP1 |
| 26 | 1 | / | / | 1 | paalkuil | / | 8/11/2021 | matig | onbepaald (ROM) | X 140887,79; Y 207626,80<br>X 140887,26; Y 207626,49 | 28cm | / | 1 | HET | IIGR | P | / | + | / | / | / | / | / | / | / | / | / | CP1 |
| 27 | 1 | / | / | 1 | paalkuil | / | 8/11/2021 | matig | ROM | X 140888,68; Y 207626,97<br>X 140888,31; Y 207626,79 | 18cm | / | 1 | HET | IIGR | P | / | + | / | / | / | / | / | / | / | 35, 116 | / | / | CP1 |
| 28 | 1 | / | / | 1 | paalkuil | / | 8/11/2021 | matig | onbepaald (ROM) | X 140888,72; Y 207626,20<br>X 140888,56; Y 207626,54 | 12cm | / | 1 | HET | GR | P | Fe | + | / | / | / | / | / | / | / | / | / | CP1 |
| 29 | 1 | / | / | 1 | paalkuil | / | 8/11/2021 | matig | onbepaald (ROM) | X 140889,34; Y 207627,45<br>X 140889,28; Y 207627,84 | 5cm | / | 1 | HET | IIGR | P | / | + | / | / | / | / | / | / | / | / | / | CP1 |
| 30 | 1 | / | / | 1 | paalkuil | / | 8/11/2021 | matig | onbepaald (ROM) | X 140894,96; Y 207629,27<br>X 140894,92; Y 207629,73 | 28cm | / | 1 | HET | GR | P | Fe | / | / | / | / | / | / | / | / | / | / | CP1 |
| 31 | 1 | / | / | 1 | paalkuil | / | 8/11/2021 | matig | onbepaald (ROM) | X 140894,27; Y 207630,00<br>X 140894,28; Y 207629,66 | 6cm | / | 1 | HET | GR | P | / | / | / | / | / | / | / | / | / | / | / | CP1 |
| 32 | 1 | / | / | 1 | paalkuil | / | 8/11/2021 | matig | onbepaald (ROM) | X 140894,89; Y 207631,14<br>X 140894,23; Y 207631,35 | 4cm | / | 1 | HET | Gr | P | / | / | / | / | / | / | / | / | / | / | / | CP1 |
| 33 | 1 | / | / | 1 | paalkuil | / | 8/11/2021 | matig | onbepaald (ROM) | X 140894,89; Y 207631,14<br>X 140894,23; Y 207631,35 | 24cm | / | 1 | HET | GR | P | Fe+ | + | / | / | / | / | / | / | / | / | / | CP1 |
| 34 | 1 | / | / | 1 | greppel | S2/SS/S34 (?) | 8/11/2021 | matig | MIDROM<br>(late 1ste - 2de eeuw n.C.) | X 140891,83; Y 207631,73<br>X 140890,54; Y 207633,99 | 60cm | / | 1 | HOM | doGR | P | HK+ | / | / | / | / | / | / | / | 36, 141, 160 | / | 152-153 | CP3 |
| | | | | | | | | | | | | verspitte MB | 2 | HET | BE-OR-doGR<br>gevlekt | P | MB | / | / | / | / | / | / | | | | |
| | | | | | | | | | | | | vlekken<br>verspitte MB | 3 | HET | doGR-BE-OR<br>gevlekt | P | MB | / | / | / | / | / | / | | | | |
| 35 | 1 | / | / | 1 | kuil | / | 8/11/2021 | matig | onbepaald (ROM) | X 140905,36; Y 207636,42<br>X 140906,57; Y 207636,51 | 10cm | / | 1 | HET | Gr | P | Fe | + | / | / | / | / | / | / | / | / | / | CP1 |
| 36 | 1 | / | / | 1 | waterput | / | 8/11/2021 | matig | MIDROM-LROM<br>(3de eeuw n.C.) | X 140907,10; Y 207643,05<br>X 140902,51; Y 207641,09 | 260cm | / | 1 | vrij HOM | doGRBR | P | / | / | / | / | / | / | / | / | 109, 124-125,127 | 27, 32 | 144-146 | CP16 |
| | | | | | | | | | | | | / | 2 | vrij HOM | GR | P | / | / | / | / | / | / | / | | | | |
| | | | | | | | | | | | | / | 3 | HET | doGR-OR gelaagd | P | MB | / | / | / | / | / | / | | | | |
| | | | | | | | | | | | | / | 4 | vrij HOM | doGR | P | / | / | / | / | / | / | / | | | | |
| | | | | | | | | | | | | / | 5 | / | / | / | / | / | beschoeiing | / | takhout | gevlochten | vlechtwerk | | | | |
| | | | | | | | | | | | | glauconiethoudend | 6 | HOM | GRBL | P | / | | / | / | / | / | / | | | | |
| 37 | 1 | / | / | 1 | paalkuil | / | 8/11/2021 | matig | onbepaald (ROM) | X 140913,14; Y 207636,55<br>X 140913,71; Y 207636,78 | 20cm | / | 1 | HET | GR | P | Fe | / | / | / | / | / | / | / | / | / | / | CP1 |
| 38 | 1 | / | / | 1 | paalkuil | / | 8/11/2021 | matig | onbepaald (ROM) | X 140911,39; Y 207635,48<br>X 140911,12; Y 207635,32 | 15cm | / | 1 | HET | GR | P | Fe | + | / | / | / | / | / | / | / | / | / | CP1 |
| 39 | 1 | / | / | 1 | paalkuil | / | 8/11/2021 | matig | onbepaald (ROM) | X 140910,60; Y 207635,51<br>X 140910,02; Y 207635,40 | 10cm | / | 1 | HET | GR | P | / | / | / | / | / | / | / | / | / | / | / | CP1 |
| 40 | 1 | / | / | 1 | paalkuil | / | 8/11/2021 | matig | onbepaald (ROM) | X 140910,60; Y 207635,51<br>X 140910,02; Y 207635,40 | 8cm | / | 1 | HET | GR | P | / | / | / | / | / | / | / | / | / | / | / | CP1 |
| 41 | 1 | / | / | 1 | paalkuil | / | 8/11/2021 | matig | onbepaald (ROM) | X 140909,89; Y 207634,92<br>X 140910,24; Y 207635,11 | 26cm | / | 1 | HET | GR | P | Fe+ | / | / | / | / | / | / | / | / | / | / | CP1 |
| 42 | 1 | / | / | 1 | paalkuil | / | 8/11/2021 | matig | onbepaald (ROM) | X 140909,46; Y 207635,46<br>X 140909,68; Y 207634,96 | 17cm | / | 1 | HET | GR | P | Fe+ | + | / | / | / | / | / | / | / | / | / | CP1 |
| 43 | 1 | / | / | 1 | paalkuil | / | 8/11/2021 | matig | onbepaald (ROM) | X 140909,46; Y 207635,46<br>X 140909,68; Y 207634,96 | 20cm | / | 1 | HET | GR | P | / | / | / | / | / | / | / | / | / | / | / | CP1 |
| 44 | 1 | / | / | 1 | paalkuil | / | 8/11/2021 | matig | onbepaald (ROM) | X 140909,67; Y 207634,38<br>X 140909,82; Y 207634,81 | 5cm | / | 1 | HET | GR | P | / | / | / | / | / | / | / | / | / | / | / | CP1 |
| 45 | 1 | / | / | 1 | paalkuil | / | 8/11/2021 | matig | onbepaald (ROM) | X 140909,28; Y 207633,72<br>X 140909,21; Y 207634,13 | 30cm | / | 1 | HET | GR | P | / | / | / | / | / | / | / | / | / | / | / | CP1 |

| | | | | | | | | | | | | | | | | | | | | | | | | | | | | | |
|---|---|---|---|---|---|---|---|---|---|---|---|---|---|---|---|---|---|---|---|---|---|---|---|---|---|---|---|---|---|
| 46 | 1 | / | / | 1 | paalkuil | / | 8/11/2021 | matig | onbepaald (ROM) | X 140907,94; Y 207633,38<br>X 140908,41; Y 207633,90 | 40cm | / | 1 | HET | GR | P | Fe+ | + | / | / | / | / | / | / | / | / | / | CP1 |
| 47 | 1 | / | / | 1 | paalkuil | / | 8/11/2021 | matig | onbepaald (ROM) | X 140906,62; Y 207633,64<br>X 140906,58; Y 207634,04 | 23cm | / | 1 | HET | GR | P | / | + | / | / | / | / | / | / | / | / | / | CP1 |
| 48 | 1 | / | / | 1 | paalkuil | / | 8/11/2021 | matig | ROM | X 140907,95; Y 207631,55<br>X 140908,14; Y 207631,14 | 20cm | / | 1 | HET | GR | P | / | / | / | / | / | / | / | / | / | 37 | / | / | CP1 |
| 49 | 1 | / | / | 1 | paalkuil | / | 8/11/2021 | matig | onbepaald (ROM) | X 140909,06; Y 207631,06<br>X 140908,89; Y 207631,43 | 24cm | / | 1 | HET | GR | P | / | + | / | / | / | / | / | / | / | / | / | CP1 |
| 50 | 1 | / | / | 1 | paalkuil | / | 8/11/2021 | matig | onbepaald (ROM) | X 140909,67; Y 207631,04<br>X 140910,22; Y 207631,08 | 7cm | / | 1 | HET | GR | P | / | / | / | / | / | / | / | / | / | / | / | CP1 |
| 51 | 1 | / | / | 1 | paalkuil | / | 8/11/2021 | matig | onbepaald (ROM) | X 140912,25; Y 207634,36<br>X 140912,22; Y 207634,72 | 18cm | / | 1 | HET | GR | P | / | / | / | / | / | / | / | / | / | / | / | 156 | CP1 |
| 52 | 1 | / | / | 1 | greppel | S52/S151/S269/S426 | 8/11/2021 | matig | PME | X 140906,28; Y 207627,47<br>X 140907,55; Y 207628,09 | 17cm | / | 1 | HET | GR | P | Fe+ | + | / | / | / | / | / | oversnijdt greppel S54/S148/S270/S425 | / | / | 164-165 | CP1 |
| 53 | 1 | / | / | 1 | paalkuil | / | 8/11/2021 | matig | onbepaald (ROM) | X 140906,28; Y 207627,47<br>X 140907,55; Y 207628,09 | 16cm | / | 1 | HET | GR | P | Fe | / | / | / | / | / | / | / | / | / | 165 | CP1 |
| 54 | 1 | / | / | 1 | greppel | S54/S148/S270/S425 | 8/11/2021 | matig | MIDROM-LROM<br>(2de - 3de eeuw n.C.) | X 140903,70; Y 207626,41<br>X 140904,46; Y 207626,76 | 10cm | / | 1 | HET | GR | P | / | + | / | / | / | / | / | <S148/S270/S425;<br>oversnijdt greppel S702 en paalkuil S434;<br>wordt oversneden door greppel S52/S151/S269/S426 | PS1 | / | 154-156 | CP1 |
| 55 | 1 | / | / | 1 | paalkuil | / | 8/11/2021 | matig | onbepaald (ROM) | X 140901,32; Y 207625,91<br>X 140901,06; Y 207626,43 | 19cm | / | 1 | HET | GR | P | Fe | / | / | / | / | / | / | / | / | / | / | CP1 |
| 56 | 1 | / | / | 1 | paalkuil | / | 8/11/2021 | matig | LUZ-ROM | X 140901,66; Y 207624,38<br>X 140901,15; Y 207625,39 | 28cm | / | 1 | HET | GR | P | Fe | / | / | / | / | / | / | / | / | 38 | / | / | CP1 |
| 57 | 1 | / | / | 1 | paalkuil | / | 8/11/2021 | matig | onbepaald (ROM) | X 140901,66; Y 207624,38<br>X 140901,15; Y 207625,39 | 25cm | / | 1 | HET | GR | P | Fe | + | / | / | / | / | / | / | / | / | / | / | CP1 |
| 58 | 1 | / | / | 1 | paalkuil | / | 8/11/2021 | matig | onbepaald (ROM) | X 140899,69; Y 207627,77<br>X 140900,32; Y 207627,49 | 25cm | / | 1 | HET | GR | P | Fe | + | / | / | / | / | / | / | / | / | / | / | CP1 |
| 59 | 1 | / | / | 1 | paalkuil | / | 9/11/2021 | matig | onbepaald (ROM) | X 140896,21; Y 207627,46<br>X 140895,89; Y 207627,40 | 12cm | / | 1 | HET | GR | P | Fe | + | / | / | / | / | / | / | / | / | / | / | CP1 |
| 60 | 1 | / | / | 1 | paalkuil | / | 9/11/2021 | matig | onbepaald (ROM) | X 140896,14; Y 207625,94<br>X 140896,75; Y 207626,07 | 37cm | / | 1 | HET | GR | P | / | + | / | / | / | / | / | / | / | / | / | / | CP1 |
| 61 | 1 | / | / | 1 | paalkuil | / | 9/11/2021 | matig | onbepaald (ROM) | X 140893,32; Y 207624,72<br>X 140892,94; Y 207624,65 | 25cm | / | 1 | HET | liGR | P | HK spikkels- | / | / | / | / | / | / | / | / | / | / | / | CP1 |
| 62 | 1 | / | / | 1 | paalkuil | / | 9/11/2021 | matig | onbepaald (ROM) | X 140893,52; Y 207624,05<br>X 140893,56; Y 207623,71 | 19cm | / | 1 | HET | liGR | P | / | + | / | / | / | / | / | / | / | / | / | / | CP1 |
| 63 | 1 | / | / | 1 | paalkuil | / | 9/11/2021 | matig | onbepaald (ROM) | X 140891,78; Y 207624,36<br>X 140891,60; Y 207624,79 | 20cm | / | 1 | HET | liGR | P | / | + | / | / | / | / | / | / | / | / | / | / | CP1 |
| 64 | 1 | / | / | 1 | paalkuil | / | 9/11/2021 | matig | onbepaald (ROM) | X 140890,82; Y 207625,06<br>X 140890,67; Y 207625,47 | 8cm | / | 1 | HET | liGR | P | Fe | / | / | / | / | / | / | / | / | / | / | / | CP1 |
| 65 | 1 | / | / | 1 | paalkuil | / | 9/11/2021 | matig | onbepaald (ROM) | X 140890,00; Y 207625,19<br>X 140890,14; Y 207624,78 | 28cm | / | 1 | HET | liGR | P | Fe | + | / | / | / | / | / | / | / | / | / | / | CP1 |
| 66 | 1 | / | / | 1 | paalkuil | / | 9/11/2021 | matig | onbepaald (ROM) | X 140894,75; Y 207621,65<br>X 140894,53; Y 207621,96 | 20cm | / | 1 | HET | liGR | P | / | ++ | / | / | / | / | / | / | / | / | / | / | CP1 |
| 67 | 1 | / | / | 1 | paalkuil | / | 9/11/2021 | matig | onbepaald (ROM) | X 140894,49; Y 207622,96<br>X 140894,25; Y 207623,33 | 10cm | / | 1 | HET | liGR | P | / | + | / | / | / | / | / | / | / | / | / | / | CP1 |
| 68 | 1 | / | / | 1 | paalkuil | / | 9/11/2021 | matig | onbepaald (ROM) | X 140895,65; Y 207620,07<br>X 140894,51; Y 207620,56 | 18cm | / | 1 | HET | liGR | Fe | Fe | / | / | / | / | / | / | / | / | / | / | / | CP1 |
| 69 | 1 | / | / | 1 | paalkuil | / | 9/11/2021 | matig | onbepaald (ROM) | X 140895,27; Y 207619,51<br>X 140895,81; Y 207619,65 | 18cm | / | 1 | HET | liGR | P | HK spikkels- | / | / | / | / | / | / | / | / | / | / | / | CP1 |
| 70 | 1 | / | / | 1 | paalkuil | / | 9/11/2021 | matig | onbepaald (ROM) | X 140893,01; Y 207620,90<br>X 140893,43; Y 207621,01 | 38cm | / | 1 | HET | liGR | P | Fe | + | / | / | / | / | / | / | / | / | / | / | CP1 |
| 71 | 1 | / | / | 1 | paalkuil | / | 9/11/2021 | matig | onbepaald (ROM) | X 140909,80; Y 207627,10<br>X 140910,13; Y 207627,26 | 22cm | / | 1 | HET | GR | P | / | + | / | / | / | / | / | / | / | / | / | / | CP1 |
| 72 | 1 | / | / | 1 | paalkuil | / | 9/11/2021 | matig | onbepaald (ROM) | X 140909,26; Y 207629,47<br>X 140910,27; Y 207629,32 | 18cm | / | 1 | HET | GR | P | Fe | ++ | / | / | / | / | / | / | / | / | / | / | CP1 |
| 73 | 1 | / | / | 1 | paalkuil | / | 9/11/2021 | matig | onbepaald (ROM) | X 140909,26; Y 207629,47<br>X 140910,27; Y 207629,32 | 28cm | / | 1 | HET | GR | P | Fe | ++ | / | / | / | / | / | / | / | / | / | / | CP1 |
| 74 | 1 | / | / | 1 | paalkuil | / | 9/11/2021 | matig | onbepaald (ROM) | X 140908,33; Y 207629,84<br>X 140908,58; Y 207630,59 | 6cm | / | 1 | HET | Gr | P | / | / | / | / | / | / | / | / | / | / | / | CP1 |
| 75 | 1 | / | / | 1 | paalkuil | / | 9/11/2021 | matig | onbepaald (ROM) | X 140908,33; Y 207629,84<br>X 140908,58; Y 207630,59 | 8cm | / | 1 | HET | GR | P | / | / | / | / | / | / | / | / | / | / | / | CP1 |
| 76 | 1 | / | / | 1 | paalkuil | / | 9/11/2021 | matig | onbepaald (ROM) | X 140889,21; Y 207616,38<br>X 140889,56; Y 207616,36 | 36cm | / | 1 | HET | liGR | P | / | + | / | / | / | / | / | / | / | / | / | / | CP1 |
| 77 | 1 | / | / | 1 | paalkuil | / | 9/11/2021 | matig | onbepaald (ROM) | X 140887,27; Y 207615,27<br>X 140887,58; Y 207615,36 | 47cm | / | 1 | HET | liGR | P | / | + | / | / | / | / | / | / | / | / | / | / | CP2 |
| 78 | 1 | / | / | 1 | paalkuil | / | 9/11/2021 | matig | onbepaald (ROM) | X 140879,48; Y 207618,18<br>X 140879,83; Y 207618,07 | 12cm | / | 1 | HET | liGR | P | / | / | / | / | / | / | / | / | / | / | / | CP1 |
| 79 | 1 | / | / | 1 | paalkuil | / | 9/11/2021 | matig | onbepaald (ROM) | X 140880,47; Y 207618,52<br>X 140880,87; Y 207618,57 | 16cm | / | 1 | HET | GR | P | / | + | / | / | / | / | / | / | / | / | / | / | CP1 |
| 80 | 1 | / | / | 1 | paalkuil | / | 9/11/2021 | matig | onbepaald (ROM) | X 140880,17; Y 207613,79<br>X 140880,47; Y 207614,04 | 9cm | / | 1 | HET | liGR | P | / | ++ | / | / | / | / | / | / | / | / | / | / | CP1 |
| 81 | 1 | / | / | 1 | paalkuil | / | 9/11/2021 | matig | onbepaald (ROM) | X 140879,43; Y 207613,42<br>X 140879,73; Y 207613,70 | 16cm | / | 1 | HOM | liGR | P | Fe | / | / | / | / | / | / | / | / | / | / | / | CP2 |
| 82 | 1 | / | / | 1 | paalkuil | / | 9/11/2021 | matig | onbepaald (ROM) | X 140879,08; Y 207615,10<br>X 140879,28; Y 207615,69 | 14cm | / | 1 | HET | GR | P | / | + | / | / | / | / | / | / | / | / | / | / | CP2 |
| 83 | 1 | / | / | 1 | paalkuil | / | 9/11/2021 | matig | onbepaald (ROM) | X 140879,03; Y 207616,98<br>X 140878,42; Y 207617,01 | 18cm | / | 1 | HET | GRGR | P | / | / | / | / | / | / | / | / | / | / | / | CP2 |
| 84 | 1 | / | / | 1 | paalkuil | / | 9/11/2021 | matig | onbepaald (ROM) | X 140878,34; Y 207617,24<br>X 140877,56; Y 207616,60 | | / | | | | | | | / | / | / | / | / | / | | | | CP2 |
| 85 | 1 | / | / | 1 | paalkuil | / | 9/11/2021 | matig | onbepaald (ROM) | X 140878,34; Y 207617,24<br>X 140877,56; Y 207616,60 | 30cm | / | 1 | HET | liGR | P | / | + | / | / | / | / | / | / | / | / | / | CP2 |
| 86 | 1 | / | / | 1 | paalkuil | / | 9/11/2021 | matig | / | X 140877,70; Y 207615,93<br>X 140877,95; Y 207616,24 | oppervlakkig | / | 1 | vrij HOM | GR | P | / | +++ | / | / | / | / | / | / | / | / | / | / | / |
| 87 | 1 | / | / | 1 | paalkuil | / | 9/11/2021 | matig | onbepaald (ROM) | X 140877,00; Y 207616,70<br>X 140876,65; Y 207616,53 | 34cm | / | 1 | HET | doGR | P | / | / | / | / | / | / | / | / | / | / | / | CP2 |
| 88 | 1 | / | / | 1 | paalkuil | / | 9/11/2021 | matig | onbepaald (ROM) | X 140875,15; Y 207619,48<br>X 140875,39; Y 207618,94 | 18cm | / | 1 | HET | liGR | P | / | + | / | / | / | / | / | / | / | / | / | / | CP1 |
| 89 | 1 | / | / | 1 | paalkuil | / | 9/11/2021 | matig | onbepaald (ROM) | X 140874,73; Y 207616,91<br>X 140874,27; Y 207626,77 | 14cm | / | 1 | HET | GR | P | / | + | / | / | / | / | / | / | / | / | / | / | CP2 |
| 90 | 1 | / | / | 1 | paalkuil | / | 9/11/2021 | matig | onbepaald (ROM) | X 140875,74; Y 207615,80<br>X 140875,29; Y 207615,62 | 17cm | / | 1 | HET | doGR | P | / | / | / | / | / | / | / | / | / | / | / | CP2 |
| 91 | 1 | / | / | 1 | paalkuil | / | 9/11/2021 | matig | onbepaald (ROM) | X 140874,87; Y 207615,06<br>X 140874,45; Y 207614,63 | 20cm | / | 1 | HET | doGR | P | / | + | / | / | / | / | / | / | / | / | / | / | CP2 |
| 92 | 1 | / | / | 1 | paalkuil | / | 9/11/2021 | matig | onbepaald (ROM) | X 140878,16; Y 207612,02<br>X 140878,05; Y 207612,56 | 30cm | / | 1<br>2 | HET<br>HET | liGR<br>liGR | P<br>P | / | +<br>+ | / | / | / | / | / | / | 39 | / | / | CP2 |
| 93 | 1 | / | / | 1 | paalkuil | / | 9/11/2021 | matig | onbepaald (ROM) | X 140876,18; Y 207611,68<br>X 140875,97; Y 207612,01 | 3cm | / | 1 | HET | GR | P | / | / | / | / | / | / | / | / | / | / | / | CP2 |
| 94 | 1 | / | / | 1 | schuttersput | S6/S94/S95/S236/<br>S322/S323/S258 | 9/11/2021 | scherp | NT/NST<br>(18de-19de eeuw) | X 140871,95; Y 207616,15<br>X 140872,24; Y 207614,94 | 24cm | / | 1 | HET | GR-liBR gelaagd | P | / | / | / | / | / | / | / | / | / | / | 170-171 | CP2 |
| 95 | 1 | / | / | 1 | schuttersput | S6/S94/S95/S236/<br>S322/S323/S258 | 9/11/2021 | scherp | NT/NST<br>(18de-19de eeuw) | X 140873,83; Y 207609,70<br>X 140873,29; Y 207611,19 | 12cm | / | 1 | HET | liGR-BR | P | / | +++ | / | / | / | / | / | / | / | / | / | CP2 |
| 96 | 1 | / | / | 1 | paalkuil | / | 9/11/2021 | matig | ROM | X 140875,51; Y 207610,10<br>X 140875,83; Y 207610,37 | 15cm | / | 1 | HET | GR | P | / | + | / | / | / | / | / | / | 40 | / | / | CP2 |
| 97 | 1 | / | / | 1 | paalkuil | / | 9/11/2021 | matig | onbepaald (ROM) | X 140866,25; Y 207612,35<br>X 140866,62; Y 207612,59 | 14cm | / | 1 | HET | GR | P | / | ++ | / | / | / | / | / | / | / | / | / | / | CP1 |
| 98 | 1 | / | / | 1 | paalkuil | / | 9/11/2021 | matig | onbepaald (ROM) | X 140866,26; Y 207613,29<br>X 140866,10; Y 207612,97 | 18cm | / | 1 | HET | liGR | P | / | / | / | / | / | / | / | / | / | / | / | CP1 |
| 99 | 1 | / | / | 1 | paalkuil | / | 9/11/2021 | matig | onbepaald (ROM) | X 140867,00; Y 207610,68<br>X 140866,64; Y 207610,47 | 18cm | / | 1 | HET | liGR | P | / | + | / | / | / | / | / | / | / | / | / | / | CP1 |
| 100 | 1 | / | / | 1 | paalkuil | / | 9/11/2021 | matig | onbepaald (ROM) | X 140870,95; Y 207608,56<br>X 140871,27; Y 207608,78 | 18cm | / | 1 | HET | liGR | P | / | + | / | / | / | / | / | / | / | / | / | / | CP2 |
| 101 | 1 | / | / | 1 | paalkuil | / | 9/11/2021 | matig | onbepaald (ROM) | X 140868,96; Y 207608,79<br>X 140869,06; Y 207608,06 | 27cm | / | 1 | HET | liGR | P | / | + | / | / | / | / | / | / | / | / | / | / | CP2 |
| 102 | 1 | / | / | 1 | paalkuil | / | 9/11/2021 | matig | onbepaald (ROM) | X 140873,61; Y 207608,95<br>X 140873,94; Y 207609,08 | 24cm | / | 1 | HET | liGR | P | / | + | / | / | / | / | / | / | / | / | / | / | CP2 |
| 103 | 1 | / | / | 1 | paalkuil | / | 9/11/2021 | matig | onbepaald (ROM) | X 140866,75; Y 207605,99<br>X 140867,41; Y 207606,31 | 16cm | / | 1 | HET | liGR | P | / | + | / | / | / | / | / | / | / | / | / | / | CP2 |
| 104 | 1 | / | / | 1 | greppel | / | 9/11/2021 | matig | onbepaald (ROM) | X 140861,67; Y 207607,05<br>X 140862,65; Y 207607,47 | 9cm | / | 1 | HET | GR | P | / | + | / | / | / | / | / | / | / | / | / | / | CP2 |
| 105 | 1 | / | / | 1 | paalkuil | / | 9/11/2021 | matig | onbepaald (ROM) | X 140861,96; Y 207601,44<br>X 140862,48; Y 207601,55 | 26cm | / | 1 | HET | liGR | P | / | / | / | / | / | / | / | / | / | / | / | CP2 |
| 106 | 1 | / | / | 1 | paalkuil | / | 9/11/2021 | matig | onbepaald (ROM) | X 140859,27; Y 207599,03<br>X 140859,65; Y 207599,04 | 8cm | / | 1 | HET | doGR | P | / | ++ | / | / | / | / | / | / | / | / | / | / | CP2 |
| 107 | 1 | / | / | 1 | paalkuil | / | 9/11/2021 | matig | onbepaald (ROM) | X 140856,44; Y 207597,30<br>X 140856,15; Y 207597,80 | 10cm | / | 1 | HET | GR | P | / | ++ | / | / | / | / | / | / | / | / | / | / | CP2 |

| | | | | | | | | | | | | | | | | | | | | | | | | | | | | | |
|---|---|---|---|---|---|---|---|---|---|---|---|---|---|---|---|---|---|---|---|---|---|---|---|---|---|---|---|---|---|
| 108 | 1 | / | / | 1 | natuurlijk | / | 9/11/2021 | matig | / | / | / | / | / | / | / | / | / | / | / | / | / | / | / | / | / | / | / | / | / |
| 109 | 2 | / | / | 1 | paalkuil | / | 10/11/2021 | matig | onbepaald (ROM) | X 140858,02; Y 207512,25<br>X 140858,63; Y 207512,55 | 20cm | / | 1 | HET | liGR | P | / | + | / | / | / | / | / | / | / | / | / | / | CP2 |
| 110 | 2 | / | / | 1 | paalkuil | / | 10/11/2021 | matig | onbepaald (ROM) | X 140859,36; Y 207512,47<br>X 140859,92; Y 207512,82 | 19cm | / | 1 | HET | liGR-doGR gevlekt | P | / | + | / | / | / | / | / | / | / | / | / | / | CP2 |
| 111 | 2 | / | / | 1 | greppel | / | 10/11/2021 | matig | onbepaald (ROM) | X 140864,87; Y 207519,60<br>X 140864,25; Y 207521,48 | 29cm | / | 1 | vrij HOM | doGRBR | P | HK+ | ++ | / | / | / | / | / | oversnijdt greppel S1/S112/S413 | 41 | / | 58, 158-159 | CP4 |
| 112 | 2 | / | / | 1 | greppel | S1/S112/S413 | 10/11/2021 | matig | LBRONS-VRIJ2 | X 140862,32; Y 207514,94<br>X 140860,89; Y 207514,61 | 56cm | / | 1 | HET | (do)GRBR | P | HK- | + | / | / | / | / | / | =S1/S413;<br>wordt oversneden door paalkuil S344 (STR4)<br>en greppels S2 en S111;<br>oversnijdt paalkuil S414 | 42 | / | 58-59, 158 | CP4 |
| | | | | | | | | | | | | / | 2 | HET | doGRBR | P | HK- | + | / | / | / | / | / | | | | | |
| | | | | | | | | | | | | inspoelingslaagje | 3 | HET | liGR | P | / | / | / | / | / | / | / | | | | | |
| 113 | 2 | / | / | 1 | paalkuil | / | 10/11/2021 | matig | onbepaald (ROM) | X 140862,42; Y 207514,05<br>X 140863,02; Y 207514,52 | 25cm | / | 1 | HET | liGR | P | / | + | / | / | / | / | / | / | / | / | / | CP2 |
| 114 | 2 | / | / | 1 | paalkuil | / | 10/11/2021 | matig | onbepaald (ROM) | X 140862,20; Y 207518,19<br>X 140862,83; Y 207518,64 | 33cm | / | 1 | HET | GR-liGr gevlekt | P | Fe | / | / | / | / | / | / | / | / | / | 160-161 | CP2 |
| 115 | 2 | / | / | 1 | paalkuil | / | 10/11/2021 | matig | onbepaald (ROM) | X 140861,20; Y 207521,62<br>X 140861,68; Y 207521,80 | 25cm | / | 1 | HET | liGR gevlekt | P | / | + | / | / | / | / | / | / | / | / | 162-163 | CP2 |
| 116 | 2 | / | / | 1 | paalkuil | / | 10/11/2021 | matig | onbepaald (ROM) | X 140865,40; Y 207515,56<br>X 140864,78; Y 207515,30 | 12cm | / | 1 | HOM | GR | P | Fe | + | / | / | / | / | / | / | / | / | / | CP2 |
| 117 | 2 | / | / | 1 | paalkuil | / | 10/11/2021 | matig | onbepaald (ROM) | X 140866,09; Y 207515,85<br>X 140865,50; Y 207515,61 | 15cm | / | 1 | vrij HOM | GR | P | / | + | / | / | / | / | / | / | / | / | / | CP2 |
| 118 | 2 | / | / | 1 | paalkuil | / | 10/11/2021 | matig | onbepaald (ROM) | X 140866,71; Y 207517,11<br>X 140866,13; Y 207516,73 | 14cm | / | 1 | HOM | GR | P | / | + | / | / | / | / | / | / | / | / | / | CP2 |
| 119 | 2 | / | / | 1 | paalkuil | / | 10/11/2021 | matig | onbepaald (ROM) | X 140866,88; Y 207516,27<br>X 140866,69; Y 207516,80 | 12cm | / | 1 | HET | GR | P | / | + | / | / | / | / | / | / | / | / | / | CP2 |
| 120 | 2 | / | / | 1 | paalkuil | / | 10/11/2021 | matig | onbepaald (ROM) | X 140868,24; Y 207517,14<br>X 140867,74; Y 207516,72 | 14cm | / | 1 | HOM | GR | P | / | + | / | / | / | / | / | / | / | / | / | CP2 |
| 121 | 2 | / | / | 1 | paalkuil | / | 10/11/2021 | matig | onbepaald (ROM) | X 140866,86; Y 207520,40<br>X 140867,87; Y 207520,28 | 19cm | / | 1 | HOM | GR | P | / | + | / | / | / | / | / | / | / | / | / | CP2 |
| 122 | 2 | / | / | 1 | kuil | / | 10/11/2021 | matig | onbepaald (ROM) | X 140869,62; Y 207519,75<br>X 140868,21; Y 207521,36 | 90cm | / | 1 | HET | doGRZW | P | HK+ | + | / | / | / | / | / | | | | | CP4 |
| | | | | | | | | | | | | laag MB | 2 | HET | GEOR-doGR gevlekt | P | MB | / | / | / | / | / | / | | | | | |
| | | | | | | | | | | | | / | 3 | HET | liGR gelaagd | P | / | / | / | / | / | / | / | | | | | |
| | | | | | | | | | | | | / | 4 | HET | liGR gelaagd | P | verspitte MB | / | / | / | / | / | / | / | / | / | | |
| 123 | 2 | / | / | 1 | paalkuil | / | 10/11/2021 | matig | onbepaald (ROM) | X 140872,35; Y 207522,77<br>X 140872,06; Y 207523,58 | 17cm | / | 1 | HET | doGR gevlekt | P | / | + | / | / | / | / | / | / | / | / | / | CP2 |
| 124 | 2 | / | / | 1 | paalkuil | / | 10/11/2021 | matig | onbepaald (ROM) | X 140875,51; Y 207524,73<br>X 140875,70; Y 207524,11 | 19cm | / | 1 | HET | liGr-Gr gevlekt | P | / | + | / | / | / | / | / | / | / | / | / | CP2 |
| 125 | 2 | / | / | 1 | paalkuil | STR1 | 10/11/2021 | matig | MIDROM<br>(tweede helft 2de eeuw - eerste kwart 3de eeuw n.C.) | X 140905,09; Y 207551,63<br>X 140906,71; Y 207552,16 | 60cm | nazak? | 1 | vrij HOM | doGR | P | HK+ | / | / | / | / | / | / | | | | | CP3 |
| | | | | | | | | | | | | restant paalkuil? | 2 | vrij HOM | doBRGR | P | HK+ | / | / | / | / | / | / | | | | | |
| | | | | | | | | | | | | / | 3 | HOM | doGR | P | HK++ | / | / | / | / | / | / | | | | | |
| | | | | | | | | | | | | insteek: versmeten MB | 4 | HET | GE-WI gevlekt | P | MB | / | / | / | / | / | / | | | | | |
| | | | | | | | | | | | | insteek: verspitte MB | 5 | HET | liGR-GE-WI gevlekt | P | MB | / | / | / | / | / | / | | | | | |
| | | | | | | | | | | | | insteek: versmeten MB | 6 | HET | liGR-GEWI gevlekt | P | MB | / | / | / | / | / | / | | | | | |
| | | | | | | | | | | | | versmeten MB; ondersteuning paal? | 7 | HET | GE-WI gevlekt | P | MB | / | / | / | / | / | / | / | 161 | 1 | 79-80 | |
| 126 | 2 | / | / | 1 | paalkuil | / | 10/11/2021 | matig | onbepaald (ROM) | X 140905,00; Y 207550,83<br>X 140905,09; Y 207550,20 | 12cm | / | 1 | HOM | doGR | P | HK- | / | / | / | / | / | / | / | / | / | / | CP2 |
| 127 | 2 | / | / | 1 | paalkuil | STR1 | 10/11/2021 | matig | MIDROM<br>(tweede helft 2de eeuw - eerste kwart 3de eeuw n.C.) | X 140903,85; Y 207553,47<br>X 140905,90; Y 207554,50 | 80cm | / | 1 | HET | doGR gevlekt | P | HK++ | ++ | / | / | / | / | / | | | | | CP3 |
| | | | | | | | | | | | | / | 2 | HET | liGR-doGR gevlekt | P | HK+ | - | / | / | / | / | / | | 43, 129, | | | |
| | | | | | | | | | | | | / | 3 | HET | liGR gevlekt | P | verspitte MB | / | / | / | / | / | / | / | 162, 183 | 2-3 | 79, 81 | |
| 128 | 2 | / | / | 1 | paalkuil | STR1 | 10/11/2021 | matig | MIDROM<br>(tweede helft 2de eeuw - eerste kwart 3de eeuw n.C.) | X 140904,66; Y 207556,67<br>X 140903,38; Y 207556,05 | 44cm | / | 1 | HET | doGR-vlekken MB | P | verspitte MB | / | / | / | / | / | / | / | / | / | 79 | CP6 |
| 129 | 2 | / | / | 1 | paalkuil | STR1 | 10/11/2021 | matig | MIDROM<br>(tweede helft 2de eeuw - eerste kwart 3de eeuw n.C.) | X 140908,86; Y 207558,63<br>X 140906,81; Y 207557,79 | 62cm | / | 1 | HET | doGR-GE gevlekt | P | HK-, verspitte MB | / | / | / | / | / | / | | | | | CP3 |
| | | | | | | | | | | | | / | 2 | HET | liBRGR-GE gevlekt | P | verspitte MB | / | / | / | / | / | / | | | | | |
| | | | | | | | | | | | | / | 3 | vrij HOM | liBRGR | P | HK+ | / | / | / | / | / | / | / | / | / | 79, 82 | |
| 130 | 2 | / | / | 1 | paalkuil | STR1 | 10/11/2021 | matig | MIDROM<br>(tweede helft 2de eeuw - eerste kwart 3de eeuw n.C.) | X 140911,00; Y 207553,75<br>X 140909,32; Y 207553,13 | 50cm | / | 1 | HET | doGR-vlekken MB | P | verspitte MB | / | / | / | / | / | / | | | | | CP6 |
| | | | | | | | | | | | | / | 2 | HET | liGR-vlekken MB | P | verspitte MB | / | / | / | / | / | / | | | | | |
| | | | | | | | | | | | | / | 3 | vrij HOM | doBRGR | P | HK+ | / | / | / | / | / | / | / | / | / | 79 | |
| 131 | 2 | / | / | 1 | paalkuil | / | 10/11/2021 | matig | onbepaald (ROM) | X 140909,62; Y 207555,31<br>X 140910,10; Y 207555,49 | 20cm | / | 1 | HET | doGR gevlekt | P | / | + | / | / | / | / | / | / | / | / | / | CP2 |
| 132 | 2 | / | / | 1 | paalkuil | STR1 | 10/11/2021 | matig | MIDROM<br>(tweede helft 2de eeuw - eerste kwart 3de eeuw n.C.) | X 140914,61; Y 207555,80<br>X 140913,12; Y 207555,04 | 65cm | / | 1 | HET | doGRBR-vlekken MB | P | verspitte MB | / | / | / | / | / | / | | | | | CP6 |
| | | | | | | | | | | | | / | 2 | vrij HOM | doBRGR | P | HK+ | / | / | / | / | / | / | / | / | 4 | 79, 83 | |
| 133 | 2 | / | / | 1 | paalkuil | / | 10/11/2021 | matig | onbepaald (ROM) | X 140914,33; Y 207557,30<br>X 140915,25; Y 207556,38 | 6cm | / | 1 | HET | doGR | P | / | + | / | / | / | / | / | / | / | / | / | CP2 |
| 134 | 2 | / | / | 1 | paalkuil | / | 10/11/2021 | matig | onbepaald (ROM) | X 140914,33; Y 207557,30<br>X 140915,25; Y 207556,38 | 18cm | / | 1 | HET | doGR | P | / | ++ | / | / | / | / | / | / | / | / | / | CP2 |
| 135 | 2 | / | / | 1 | paalkuil | STR1 | 10/11/2021 | matig | MIDROM<br>(tweede helft 2de eeuw - eerste kwart 3de eeuw n.C.) | X 140912,76; Y 207560,16<br>X 140911,33; Y 207559,44 | 72cm | / | 1 | HET | doBRGR gevlekt | P | / | / | / | / | / | / | / | | | | | CP3 |
| | | | | | | | | | | | | / | 2 | HET | doGR gevlekt | P | / | / | / | / | / | / | / | | | | | |
| | | | | | | | | | | | | / | 3 | vrij HOM | doBRGR | P | HK+ | / | / | / | / | / | / | | | | | |
| | | | | | | | | | | | | verspitte MB | 4 | HOM | GEOR-WI gevlekt | P | / | / | / | / | / | / | / | | | | |
| | | | | | | | | | | | | / | 5 | HET | liGR-GEORWI gevlekt | P | verspitte MB | / | / | / | / | / | / | / | / | 5 | 79 | |
| 136 | 2 | / | / | 1 | paalkuil | / | 10/11/2021 | matig | onbepaald (ROM) | X 140912,86; Y 207561,68<br>X 140912,47; Y 207562,32 | 20cm | / | 1 | HET | doGR gevlekt | P | / | + | / | / | / | / | / | / | / | / | / | CP2 |
| 137 | 2 | / | / | 1 | paalkuil | / | 10/11/2021 | matig | onbepaald (ROM) | X 140916,79; Y 207564,79<br>X 140916,71; Y 207563,74 | 41cm | / | 1 | HET | GR-doGR gevlekt | P | Fe | ++ | / | / | / | / | / | / | / | / | / | CP2 |
| 138 | 2 | / | / | 1 | paalkuil | / | 10/11/2021 | matig | onbepaald (ROM) | X 140917,66; Y 207564,17<br>X 140917,79; Y 207562,94 | 35cm | / | 1 | HET | doGR-GR gevlekt | P | Fe | ++ | / | / | / | / | / | / | / | / | / | CP2 |
| | | | | | | | | | | | | / | 2 | HET | BRGR gevlekt | P | / | ++ | / | / | / | / | / | | | | | |
| 139 | 2 | / | / | 1 | paalkuil | / | 10/11/2021 | matig | onbepaald (ROM) | X 140919,99; Y 207568,39<br>X 140920,59; Y 207568,46 | 23cm | / | 1 | HOM | GR | P | / | + | / | / | / | / | / | / | / | / | / | CP2 |
| 140 | 2 | / | / | 1 | paalkuil | / | 10/11/2021 | matig | onbepaald (ROM) | X 140913,34; Y 207557,37<br>X 140914,72; Y 207557,62 | 20cm | / | 1 | HET | doBR | P | HK- | / | / | / | / | / | / | / | / | / | / | CP2 |
| 141 | 2 | / | / | 1 | paalkuil | / | 10/11/2021 | matig | onbepaald (ROM) | X 140915,36; Y 207558,28<br>X 140915,90; Y 207559,01 | 30cm | / | 1 | HET | doGRBR gevlekt | P | / | ++ | / | / | / | / | / | / | / | / | / | CP2 |
| 142 | 2 | / | / | 1 | paalkuil | / | 10/11/2021 | matig | onbepaald (ROM) | X 140922,15; Y 207568,57<br>X 140922,85; Y 207568,74 | 14cm | / | 1 | HET | ZW | P | / | + | / | / | / | / | / | / | / | / | / | CP2 |
| | | | | | | | | | | | | / | 2 | HET | GR | P | / | + | / | / | / | / | / | | | | | |
| 143 | 2 | / | / | 1 | paalkuil | / | 10/11/2021 | matig | onbepaald (ROM) | X 140924,37; Y 207565,77<br>X 140923,70; Y 207565,57 | 10cm | / | 1 | HET | GR | P | Fe | + | / | / | / | / | / | / | / | / | / | CP2 |
| 144 | 2 | / | / | 1 | paalkuil | / | 10/11/2021 | matig | onbepaald (ROM) | X 140924,33; Y 207565,15<br>X 140924,42; Y 207564,55 | 25cm | / | 1 | HET | ZW | P | / | + | / | / | / | / | / | / | / | / | / | CP2 |
| | | | | | | | | | | | | / | 2 | HET | GRBR gevlekt | P | / | + | / | / | / | / | / | | | | | |
| 145 | 2 | / | / | 1 | paalkuil | / | 10/11/2021 | matig | onbepaald (ROM) | X 140924,25; Y 207564,24<br>X 140925,07; Y 207564,89 | 14cm | / | 1 | HET | ZWGR-BRGR gevlekt | P | / | ++ | / | / | / | / | / | / | / | / | / | CP2 |
| 146 | 2 | / | / | 1 | paalkuil | / | 10/11/2021 | matig | onbepaald (ROM) | X 140924,25; Y 207564,24<br>X 140925,07; Y 207564,89 | 10cm | / | 1 | HET | doGRZW gevlekt | P | Fe | ++ | / | / | / | / | / | / | / | / | / | CP2 |
| 147 | 2 | / | / | 1 | paalkuil | / | 10/11/2021 | matig | onbepaald (ROM) | X 140922,35; Y 207571,94<br>X 140925,40; Y 207572,72 | 32cm | / | 1 | HET | doGR | P | Fe | + | / | / | / | / | / | / | / | / | / | CP2 |
| 148 | 2 | / | / | 1 | greppel | S54/S148/S270/S425 | 10/11/2021 | matig | MIDROM-LROM<br>(2de - 3de eeuw n.C.) | X 140924,95; Y 207580,38<br>X 140926,74; Y 207581,17<br>en<br>X 140935,39; Y 207574,84<br>X 140935,01; Y 207575,66 | 15-52cm | / | 1 | HOM | doGR/doGRBR | P | HK+ | ++ | / | / | / | / | / | =S54/S270/S425;<br>oversnijdt greppel S202 en paalkuil S434;<br>wordt oversneden door greppel S52/S151/S269/S426 | 44, 46, 163 | / | 157, 166 | CP2 |
| | | | | | | | | | | | | / | 2 | HET | doBRGR-IBR gevlekt | P | / | ++ | / | / | / | / | / | | | | | |
| 149 | 2 | / | / | 1 | paalkuil | / | 10/11/2021 | matig | onbepaald (ROM) | X 140929,47; Y 207571,91<br>X 140930,10; Y 207571,98 | 24cm | / | 1 | HET | doGR gevlekt | P | / | ++ | / | / | / | / | / | / | / | / | / | CP2 |
| 150 | 2 | / | / | 1 | natuurlijk | / | 10/11/2021 | matig | / | X 140930,36; Y 207575,93<br>X 140929,86; Y 207576,07 | / | / | / | / | / | / | / | / | / | / | / | / | / | / | / | / | CP2 |
| 151 | 2 | / | / | 1 | greppel | S52/S151/S269/S426 | 10/11/2021 | matig | PME | X 140928,32; Y 207581,56<br>X 140929,39; Y 207581,95 | 16-22cm | / | 1 | vrij HOM | doBRGR | P | / | + | / | / | / | / | / | oversnijdt greppel S54/S148/S270/S425 | 45 | / | 166-167 | CP3 |
| 152 | 2 | / | / | 1 | natuurlijk | / | 10/11/2021 | matig | / | X 140932,63; Y 207576,16<br>X 140932,05; Y 207576,31 | / | / | / | / | / | / | / | / | / | / | / | / | / | / | / | / | CP2 |
| 153 | 2 | / | / | 1 | natuurlijk | / | 10/11/2021 | matig | / | X 140933,86; Y 207575,57<br>X 140933,32; Y 207575,71 | / | / | / | / | / | / | / | / | / | / | / | / | / | / | / | / | CP2 |

| | | | | | | | | | | | | | | | | | | | | | | | | | | | | | |
|---|---|---|---|---|---|---|---|---|---|---|---|---|---|---|---|---|---|---|---|---|---|---|---|---|---|---|---|---|---|
| 154 | 2 | / | / | 1 | paalkuil | / | 10/11/2021 | matig | onbepaald (ROM) | X 140935,14; Y 207576,66<br>X 140935,58; Y 207577,00 | 18cm | / | 1 | HOM | doGR | P | / | + | / | / | / | / | / | / | / | / | / | CP2 |
| 155 | 2 | / | / | 1 | paalkuil | / | 12/11/2021 | scherp | recent | X 140858,25; Y 207510,86<br>X 140858,78; Y 207511,27 | / | recent | / | / | / | / | / | / | / | / | / | / | / | / | / | / | / | CP2 |
| 156 | 2 | / | / | 1 | natuurlijk | / | 12/11/2021 | matig | / | X 140859,31; Y 207510,99<br>X 140859,31; Y 207510,99 | 14cm | natuurlijk | 1 | vrij HOM | GR | P | / | / | / | / | / | / | / | / | / | / | / | / | CP2, CP4 |
| 157 | 2 | / | / | 1 | natuurlijk | / | 15/11/2021 | matig | / | X 140862,67; Y 207533,26<br>X 140859,68; Y 207533,52 | / | / | / | / | / | / | / | / | / | / | / | / | / | / | / | / | / | / |
| 158 | 2 | / | / | 1 | paalkuil | STR2 | 15/11/2021 | matig | VRROM-MIDROM (1ste eeuw - vroege 2de eeuw n.C.) | X 140863,85; Y 207535,63<br>X 140861,59; Y 207534,90 | 80cm | /<br>/<br>verspitte MB<br>inspoeling?<br>cf. L1?<br>rest paal? | 1<br>2<br>3<br>4<br>5<br>6 | HET<br>HET<br>HOM<br>HET<br>HET<br>meer HOM dan L1/L5 | doBRGR<br>liGR<br>GEOR<br>doBRGR gelaagd<br>doBRGR<br>doBRGR | P<br>P<br>P<br>P<br>P<br>P | VL++, HK++<br>HK+<br>/<br>HK+<br>VL++, HK++<br>HK++ | -<br>/<br>/<br>/<br>-<br>+ | /<br>/<br>/<br>/<br>/<br>/ | /<br>/<br>/<br>/<br>/<br>/ | /<br>/<br>/<br>/<br>/<br>/ | /<br>/<br>/<br>/<br>/<br>/ | /<br>/<br>/<br>/<br>/<br>/ | / | 47 | 6 | 66-67 | CP5 |
| 159 | 2 | / | / | 1 | paalkuil | / | 15/11/2021 | matig | MIDROM | X 140863,76; Y 207536,10<br>X 140862,06; Y 207539,09 | 14cm | / | 1 | vrij HOM | liGRBR | P | / | ++ | / | / | / | / | / | / | 48, 185 | / | / | CP5 |
| 160 | 2 | / | / | 1 | paalkuil | STR2 | 15/11/2021 | matig | VRROM-MIDROM (1ste eeuw - vroege 2de eeuw n.C.) | X 140864,51; Y 207536,17<br>X 140864,79; Y 207535,12 | 26cm | / | 1 | HET | liGR-vlekken MB | P | HK+, MB | + | / | / | / | / | / | / | / | / | 66 | CP4 |
| 161 | 2 | / | / | 1 | natuurlijk | / | 15/11/2021 | matig | / | X 140865,48; Y 207536,48<br>X 140865,65; Y 207535,59 | 8cm | natuurlijk | 1 | HET | liGR | P | HK- | / | / | / | / | / | / | / | / | / | / | CP4 |
| 162 | 2 | / | / | 1 | paalkuil | STR2 | 15/11/2021 | matig | VRROM-MIDROM (1ste eeuw - vroege 2de eeuw n.C.) | X 140866,19; Y 207536,98<br>X 140866,34; Y 207535,40 | 32cm | /<br>/ | 1<br>2 | HET<br>vrij HOM | doGRBR, vlekken verspitte MB<br>doGRBR | P<br>P | HK++<br>HK+ | +<br>+ | / | / | / | / | / | / | / | 49 | / | 66 | CP4 |
| 163 | 2 | / | / | 1 | paalkuil | STR2 | 15/11/2021 | matig | VRROM-MIDROM (1ste eeuw - vroege 2de eeuw n.C.) | X 140867,47; Y 207535,92<br>X 140867,38; Y 207537,46 | 38cm | / | 1 | HET | doGRBR | P | HK+, AW | + | / | / | / | / | / | / | / | 50 | 7 | 66 | CP5 |
| 164 | 2 | / | / | 1 | natuurlijk | / | 15/11/2021 | matig | / | X 140866,66; Y 207539,12<br>X 140867,06; Y 207538,14 | / | / | / | / | / | / | / | / | / | / | / | / | / | / | / | / | / | CP4 |
| 165 | 2 | / | / | 1 | paalkuil | STR2 | 15/11/2021 | matig | VRROM-MIDROM (1ste eeuw - vroege 2de eeuw n.C.) | X 140868,77; Y 207536,48<br>X 140868,32; Y 207537,95 | 20cm | / | 1 | vrij HOM | doGRBR | P | HK- | + | / | / | / | / | / | / | / | / | 66 | CP4 |
| 166 | 2 | / | / | 1 | paalkuil | / | 15/11/2021 | matig | onbepaald (ROM) | X 140869,29; Y 207536,50<br>X 140869,79; Y 207536,57 | 10cm | / | 1 | vrij HOM | doGR | P | / | / | / | / | / | / | / | / | / | / | / | / | CP4 |
| 167 | 2 | / | / | 1 | paalkuil | STR2 | 15/11/2021 | matig | VRROM-MIDROM (1ste eeuw - vroege 2de eeuw n.C.) | X 140869,41; Y 207540,09<br>X 140867,21; Y 207540,67 | 72cm | /<br>/ | 1<br>2 | vrij HOM<br>HOM | doGRBR<br>liGRBR | P<br>P | HK++<br>HK- | +<br>- | / | / | / | / | / | / | / | / | / | 66, 68 | CP5 |
| 168 | 2 | / | / | 1 | paalkuil | / | 15/11/2021 | matig | onbepaald (ROM) | X 140869,13; Y 207539,53<br>X 140869,46; Y 207539,99 | 12cm | / | 1 | HET | doBRGR | P | / | / | / | / | / | / | / | / | / | / | / | CP4 |
| 169 | 2 | / | / | 1 | natuurlijk | / | 15/11/2021 | matig | / | X 140868,83; Y 207539,77<br>X 140869,85; Y 207540,47 | / | / | / | / | / | / | / | / | / | / | / | / | / | / | / | / | / | / |
| 170 | 2 | / | / | 1 | paalkuil | / | 15/11/2021 | matig | onbepaald (ROM) | X 140870,97; Y 207538,83<br>X 140870,61; Y 207538,71 | 37cm | / | 1 | HET | liGR | P | HK- | + | / | / | / | / | / | / | / | / | / | CP6 |
| 171 | 2 | / | / | 1 | paalkuil | STR2 | 15/11/2021 | matig | VRROM-MIDROM (1ste eeuw - vroege 2de eeuw n.C.) | X 140871,69; Y 207538,42<br>X 140871,75; Y 207537,79 | 11cm | / | 1 | HET | doBRGR | P | / | / | / | / | / | / | / | / | / | / | 66 | CP6 |
| 172 | 2 | / | / | 1 | paalkuil | / | 15/11/2021 | matig | onbepaald (ROM) | X 140874,27; Y 207537,98<br>X 140874,60; Y 207537,99 | 21cm | / | 1 | vrij HOM | doGR | P | HK- | / | / | / | / | / | / | / | / | / | / | CP6 |
| 173 | 2 | / | / | 1 | paalkuil | STR2 | 15/11/2021 | matig | VRROM-MIDROM (1ste eeuw - vroege 2de eeuw n.C.) | X 140872,54; Y 207538,74<br>X 140873,95; Y 207539,34 | 20cm | / | 1 | HET | doBRGR gevlekt | P | HK+ | + | / | / | / | / | / | / | / | / | 66 | CP5 |
| 174 | 2 | / | / | 1 | paalkuil | STR2 | 15/11/2021 | matig | VRROM-MIDROM (1ste eeuw - vroege 2de eeuw n.C.) | X 140873,50; Y 207539,55<br>X 140875,17; Y 207539,65 | 26cm | / | 1 | vrij HOM | doBRGR | P | HK+ | + | / | / | / | / | / | / | / | / | 66 | CP5 |
| 175 | 2 | / | / | 1 | paalkuil | / | 15/11/2021 | matig | onbepaald (ROM) | X 140872,28; Y 207539,97<br>X 140872,22; Y 207540,12 | 17cm | / | 1 | HET | liGR | P | HK- | ++ | / | / | / | / | / | / | / | / | / | CP6 |
| 176 | 2 | / | / | 1 | paalkuil | / | 15/11/2021 | matig | onbepaald (ROM) | X 140869,45; Y 207542,71<br>X 140869,80; Y 207542,07 | 10cm | / | 1 | HET | doBRGR | P | HK- | + | / | / | / | / | / | / | / | / | / | CP4 |
| 177 | 2 | / | / | 1 | natuurlijk | / | 15/11/2021 | matig | / | X 140870,43; Y 207542,32<br>X 140869,71; Y 207543,89 | / | / | / | / | / | / | / | / | / | / | / | / | / | / | 190 | 8 | / | CP5 |
| 178 | 2 | / | / | 1 | paalkuil | STR2 | 15/11/2021 | matig | VRROM-MIDROM (1ste eeuw - vroege 2de eeuw n.C.) | X 140873,12; Y 207545,06<br>X 140871,58; Y 207543,94 | 76cm | /<br>/<br>/ | 1<br>2<br>3 | vrij HOM<br>vrij HOM<br>HET | doGRBR<br>doBR<br>doGRBR | P<br>P<br>P | HK-<br>HK-<br>/ | +<br>+<br>/ | / | / | / | / | / | / | / | 51 | / | 66 | CP5 |
| 179 | 2 | / | / | 1 | paalkuil | STR2 | 15/11/2021 | matig | VRROM-MIDROM (1ste eeuw - vroege 2de eeuw n.C.) | X 140874,19; Y 207542,52<br>X 140872,04; Y 207541,61 | 86cm | /<br>/<br>/ | 1<br>2<br>3 | vrij HOM<br>HET<br>HET | doGRBR<br>doBRGR-vlekken MB<br>liGR-vlekken MB | P<br>P<br>P | HK-<br>verspitte MB<br>verspitte MB | +<br>-<br>/ | / | / | / | / | / | / | / | / | 66, 69 | CP5 |
| 180 | 2 | / | / | 1 | paalkuil | / | 15/11/2021 | matig | onbepaald (ROM) | X 140874,21; Y 207544,12<br>X 140874,41; Y 207543,62 | 26cm | / | 1 | HOM | doGR | P | HK- | + | / | / | / | / | / | / | / | / | / | CP4 |
| 181 | 2 | / | / | 1 | natuurlijk | / | 15/11/2021 | matig | / | X 140878,45; Y 207541,06<br>X 140878,80; Y 207541,51 | / | / | / | / | / | / | / | / | / | / | / | / | / | / | / | / | / | / |
| 182 | 2 | / | / | 1 | paalkuil | / | 15/11/2021 | matig | onbepaald (ROM) | X 140875,99; Y 207541,53<br>X 140876,52; Y 207541,61 | 21cm | / | 1 | HET | doBRGR | P | HK++ | + | / | / | / | / | / | / | / | / | / | CP6 |
| 183 | 2 | / | / | 1 | paalkuil | STR3 | 15/11/2021 | matig | ROM | X 140875,87; Y 207543,58<br>X 140876,06; Y 207542,77 | | | | | | | | | | | | | | | | | | |
| 184 | 2 | / | / | 1 | paalkuil | STR3 | 15/11/2021 | matig | ROM | X 140875,87; Y 207543,58<br>X 140876,06; Y 207542,77 | 24cm | / | 1 | HET | liGR gevlekt | P | HK- | + | / | / | / | / | / | / | / | / | 114 | CP6 |
| 185 | 2 | / | / | 1 | paalkuil | STR3 | 15/11/2021 | matig | ROM | X 140877,97; Y 207543,68<br>X 140878,17; Y 207542,83 | 38cm | / | 1 | HET | liGR gevlekt | P | HK- | ++ | / | / | / | / | / | / | / | / | 9 | 114 | CP6 |
| 186 | 2 | / | / | 1 | paalkuil | STR3 | 15/11/2021 | matig | ROM | X 140877,97; Y 207543,68<br>X 140878,17; Y 207542,83 | 24cm | / | 1 | HET | liGR gevlekt | P | HK- | ++ | / | / | / | / | / | / | / | 52 | / | 114 | CP6 |
| 187 | 2 | / | / | 1 | paalkuil | STR3 | 15/11/2021 | matig | ROM | X 140877,90; Y 207545,06<br>X 140878,03; Y 207544,59 | 22cm | / | 1 | HET | liGR gevlekt | P | HK+ | / | / | / | / | / | / | / | / | / | 10 | 114 | CP6 |
| 188 | 2 | / | / | 1 | paalkuil | STR3 | 15/11/2021 | matig | ROM | X 140875,90; Y 207544,84<br>X 140876,02; Y 207544,31 | 20cm | / | 1 | HET | liBRGR | P | HK- | + | / | / | / | / | / | / | / | / | / | 114-115 | CP6 |
| 189 | 2 | / | / | 1 | paalkuil | STR3 | 15/11/2021 | matig | ROM | X 140877,65; Y 207546,33<br>X 140875,81; Y 207545,60 | 29cm | / | 1 | HET | liBRGR | P | HK- | ++ | / | / | / | / | / | / | / | / | / | 114, 116 | CP6 |
| 190 | 2 | / | / | 1 | paalkuil | STR3 | 15/11/2021 | matig | ROM | X 140877,73; Y 207546,54<br>X 140877,85; Y 207545,90 | 18cm | / | 1 | HET | liBRGR | P | HK- | + | / | / | / | / | / | / | / | / | / | 114, 117 | CP6 |
| 191 | 2 | / | / | 1 | greppel | / | 15/11/2021 | matig | onbepaald (ROM) | X 140881,91; Y 207549,52<br>X 140882,06; Y 207548,71 | 16cm | / | 1 | HET | doGR | P | HK- | + | / | / | / | / | / | / | / | / | / | CP6 |
| 192 | 2 | / | / | 1 | kuil | 306 | 15/11/2021 | matig | MIDROM (late 1ste - 2de eeuw n.C) | X 140909,88; Y 207580,91<br>X 140913,16; Y 207573,43 | 42cm | /<br>/ | 1<br>2 | vrij HOM<br>HET | doGR<br>liGR gevlekt | P<br>P | HK++, AW<br>/ | ++<br>- | / | / | / | / | / | / | / | P53, 102, 112, 164 | / | 130-131 | CP6 |
| 193 | 2 | / | / | 1 | paalkuil | / | 15/11/2021 | matig | onbepaald (ROM) | X 140915,59; Y 207577,54<br>X 140916,28; Y 207577,93 | 28cm | / | 1 | vrij HOM | doBRGR | P | / | / | / | / | / | / | / | / | / | / | / | CP6 |
| 194 | 2 | / | / | 1 | kuil | / | 15/11/2021 | matig | onbepaald (ROM) | X 140919,67; Y 207579,24<br>X 140921,03; Y 207579,50 | 40cm | / | 1 | HET | doBRGR gevlekt | P | HK- | ++ | / | / | / | / | / | / | / | / | / | CP3 |
| 195 | 2 | / | / | 1 | paalkuil | / | 15/11/2021 | matig | onbepaald (ROM) | X 140924,19; Y 207575,69<br>X 140923,78; Y 207575,72 | 22cm | / | 1 | vrij HOM | doGR | P | HK- | ++ | / | / | / | / | / | / | / | / | / | CP3 |
| 196 | 2 | / | / | 1 | natuurlijk? | / | 15/11/2021 | matig | / | X 140921,81; Y 207578,61<br>X 140921,33; Y 207579,34 | 3-10cm | / | 1 | HET | doBRGR gevlekt | P | / | / | / | / | / | / | / | / | / | / | / | / | CP6 |
| 197 | 2 | / | / | 1 | paalkuil | / | 15/11/2021 | matig | onbepaald (ROM) | X 140920,99; Y 207580,75<br>X 140921,74; Y 207581,12 | 22cm | / | 1 | vrij HOM | doBRGR | P | HK- | / | / | / | / | / | / | / | / | / | / | CP6 |
| 198 | 2 | / | / | 1 | paalkuil | / | 15/11/2021 | matig | onbepaald (ROM) | X 140919,80; Y 207581,85<br>X 140920,42; Y 207582,19 | 4cm | / | 1 | HET | doBRGR gevlekt | P | / | / | / | / | / | / | / | / | / | / | / | CP6 |
| 199 | 2 | / | / | 1 | paalkuil | / | 15/11/2021 | matig | onbepaald (ROM) | X 140919,80; Y 207581,85<br>X 140920,42; Y 207582,19 | 3cm | / | 1 | HET | doBRGR gevlekt | P | / | / | / | / | / | / | / | / | / | / | / | CP6 |
| 200 | 2 | / | / | 1 | paalkuil | / | 15/11/2021 | matig | onbepaald (ROM) | X 140922,63; Y 207583,96<br>X 140922,37; Y 207584,44 | 28cm | / | 1 | HET | doBRGR | P | / | / | / | / | / | / | / | / | / | / | / | CP6 |
| 201 | 2 | / | / | 1 | kuil | / | 15/11/2021 | matig | ROM | X 140923,35; Y 207580,71<br>X 140924,76; Y 207581,01 | 32cm | / | 1 | HET | doGR gevlekt | P | HK++ | ++++ | / | / | / | / | / | / | / | 53 | / | / | CP3 |
| 202 | 2 | / | / | 1 | greppel | / | 15/11/2021 | matig | onbepaald (ROM) | X 140926,30; Y 207583,61<br>X 140925,92; Y 207584,46 | 8cm | / | 1 | HET | doBRGR gevlekt | P | HK- | / | / | / | / | / | / | wordt oversneden door greppel S54/S148/S270/S425 | / | / | / | CP6 |
| 203 | 2 | / | / | 1 | natuurlijk | / | 16/11/2021 | matig | / | X 140872,75; Y 207545,40<br>X 140872,13; Y 207545,44 | / | / | / | / | / | / | / | / | / | / | / | / | / | / | / | / | / | / |
| 204 | 2 | / | / | 1 | paalkuil | STR2 | 16/11/2021 | matig | VRROM-MIDROM (1ste eeuw - vroege 2de eeuw n.C.) | X 140869,67; Y 207543,72<br>X 140869,45; Y 207544,40 | 8cm | / | 1 | vrij HOM | doGR | P | HK+ | + | / | / | / | / | / | / | / | / | 66 | CP4 |
| 205 | 2 | / | / | 1 | paalkuil | STR2 | 16/11/2021 | matig | VRROM-MIDROM (1ste eeuw - vroege 2de eeuw n.C.) | X 140868,19; Y 207543,12<br>X 140866,28; Y 207543,13 | 72cm | /<br>/<br>/ | 1<br>2<br>3 | vrij HOM<br>HET<br>HET | doGRBR<br>liGR-doGR gevlekt<br>doBRGR-ZW gevlekt | P<br>P<br>P | HK+<br>/<br>HK- | ++<br>/<br>/ | / | / | / | / | / | / | / | 54 | / | 66, 70 | CP5 |

| | | | | | | | | | | | | | | | | | | | | | | | | | | | | | |
|---|---|---|---|---|---|---|---|---|---|---|---|---|---|---|---|---|---|---|---|---|---|---|---|---|---|---|---|---|---|
| 206 | 2 | / | / | 1 | paalkuil | / | 16/11/2021 | matig | ROM | X 140867,15; Y 207542,20<br>X 140868,13; Y 207542,30 | 34cm | / | 1 | vrij HOM | doBRGR | P | HK+, AW | + | / | / | / | / | / | / | 55 | / | / | CP4 |
| 207 | 2 | / | / | 1 | paalkuil | / | 16/11/2021 | matig | onbepaald (ROM) | X 140867,65; Y 207541,73<br>X 140867,51; Y 207541,14 | 12cm | / | 1 | vrij HOM | doGR | P | HK- | + | / | / | / | / | / | / | / | / | / | CP4 |
| 208 | 2 | / | / | 1 | paalkuil | STR2 | 16/11/2021 | matig | VRROM-MIDROM (1ste eeuw - vroege 2de eeuw n.C.) | X 140865,23; Y 207541,99<br>X 140865,02; Y 207543,17 | 40cm | / | 1 | vrij HOM | doBRGR | P | HK++ | + | / | / | / | / | / | / | 56 | 11 | 66 | CP4 |
| 209 | 2 | / | / | 1 | paalkuil | STR2 | 16/11/2021 | matig | VRROM-MIDROM (1ste eeuw - vroege 2de eeuw n.C.) | X 140863,69; Y 207542,89<br>X 140863,77; Y 207541,76 | 52cm | / | 1<br>2 | vrij HOM<br>HET | doBRGR<br>doGRBR | P<br>P | /<br>HK++ | ++<br>+ | /<br>/ | /<br>/ | /<br>/ | /<br>/ | /<br>/ | / | 57 | / | 66 | CP4 |
| 210 | 2 | / | / | 1 | paalkuil | / | 16/11/2021 | matig | onbepaald (ROM) | X 140863,72; Y 207540,63<br>X 140864,93; Y 207541,03 | 17cm | / | 1 | HET | liGR-doGR gevlekt | P | / | ++ | / | / | / | / | / | / | / | / | / | CP4 |
| 211 | 2 | / | / | 1 | paalkuil | / | 16/11/2021 | matig | onbepaald (ROM) | X 140864,82; Y 207538,94<br>X 140864,82; Y 207539,60 | 29cm | / | 1 | vrij HOM | doGR | P | HK- | + | / | / | / | / | / | / | / | / | / | CP4 |
| 212 | 2 | / | / | 1 | natuurlijk | / | 16/11/2021 | matig | / | X 140863,14; Y 207539,56<br>X 140863,10; Y 207539,19 | / | / | / | / | / | / | / | / | / | / | / | / | / | / | / | / | / | CP4 |
| 213 | 2 | / | / | 1 | paalkuil | STR2 | 16/11/2021 | matig | VRROM-MIDROM (1ste eeuw - vroege 2de eeuw n.C.) | X 140863,76; Y 207536,10<br>X 140862,06; Y 207539,09 | 25cm | / | 1 | vrij HOM | liGRBR | P | HK+ | ++ | / | / | / | / | / | / | / | / | 66 | CP5 |
| 214 | 2 | / | / | 1 | paalkuil | STR2 | 16/11/2021 | matig | VRROM-MIDROM (1ste eeuw - vroege 2de eeuw n.C.) | X 140862,43; Y 207541,94<br>X 140859,64; Y 207540,91 | 108cm | / | 1 | HET | liGRBR | P | / | / | / | / | / | / | / | / | | | | CP7 |
| 215 | 2 | / | / | 1 | paalkuil | STR2 | 16/11/2021 | matig | VRROM-MIDROM (1ste eeuw - vroege 2de eeuw n.C.) | X 140862,43; Y 207541,94<br>X 140859,64; Y 207540,91 | | / | 2 | HET | (do)BRGR | P | HK+ | + | / | / | / | / | / | / | | | | |
| | | | | | | | | | | | | / | 3 | HET | doBRGR | P | HK++ | / | / | / | / | / | / | / | | | | |
| | | | | | | | | | | | | / | 4 | HET | doBRGR | P | HK+ | / | / | / | / | / | / | / | | | | |
| | | | | | | | | | | | | / | 5 | HET | doBRGR-vlekken MB | P | verspitte MB | / | / | / | / | / | / | / | 58, 130 | / | 66 | |
| 216 | 2 | / | / | 1 | paalkuil | / | 16/11/2021 | matig | onbepaald (ROM) | X 140858,50; Y 207541,33<br>X 140858,80; Y 207540,13 | 12cm | / | 1 | HET | doGRBR | P | HK- | + | / | / | / | / | / | / | / | / | / | CP4 |
| 217 | 2 | / | / | 1 | natuurlijk | / | 16/11/2021 | matig | / | X 140859,57; Y 207534,94<br>X 140859,48; Y 207534,15 | 8cm | natuurlijk(?) | 1 | HET | liGR | P | / | / | / | / | / | / | / | / | / | / | / | CP4 |
| 218 | 2 | / | / | 1 | paalkuil | / | 16/11/2021 | matig | LIJZ-MIDROM | X 140856,22; Y 207537,79<br>X 140856,19; Y 207537,23 | oppervlakkig | / | 1 | HET | GR | P | AW++ | ja | / | / | / | / | / | / | 110 | / | / | / |
| 219 | 2 | / | / | 1 | kuil | / | 16/11/2021 | matig | ROM | X 140853,74; Y 207535,92<br>X 140857,00; Y 207536,17 | 100cm | / | 1 | HET | doBRGR-vlekken MB | P | HK-, verspitte MB | + | / | / | / | / | / | / | 59 | / | / | CP7 |
| 220 | 2 | / | / | 1 | natuurlijk | / | 16/11/2021 | matig | / | X 140845,83; Y 207535,39<br>X 140846,27; Y 207535,32 | / | / | / | / | / | / | / | / | / | / | / | / | / | / | / | / | / | CP4 |
| 221 | 2 | / | / | 1 | paalkuil | / | 16/11/2021 | matig | ROM | X 140859,47; Y 207537,72<br>X 140858,99; Y 207537,97 | 12cm | / | 1 | HET | liGR | P | HK- | ++ | / | / | / | / | / | / | 60 | / | / | CP4 |
| 222 | 3 | / | / | 1 | paalkuil | STR4 | 18/11/2021 | matig | MIRDOM (tweede helft 1ste eeuw - (vroege) 2de eeuw n.C.) | X 140843,67; Y 207580,01<br>X 140846,09; Y 207580,93 | 68cm | / | 1 | HET | GR | P | Fe | + | / | / | / | / | / | / | | | | CP10 |
| | | | | | | | | | | | | / | 2 | HET | GR | P | Fe | + | / | / | / | / | / | / | | | | |
| | | | | | | | | | | | | / | 3 | HET | GR-GE /Wigevlekt | P | verspitte MB | + | / | / | / | / | / | / | | | | |
| | | | | | | | | | | | | / | 4 | HET | GR-GE/WI gevlekt | P | verspitte MB, Fe | + | / | / | / | / | / | / | 61, 67, 120 | 12 | 73-74 | |
| 223 | 3 | / | / | 1 | natuurlijk | / | 18/11/2021 | matig | / | X 140846,04; Y 207582,96<br>X 140844,39; Y 207582,18 | / | / | / | / | / | / | / | / | / | / | / | / | / | / | / | / | / | CP10 |
| 224 | 3 | / | / | 1 | potstal | STR5 | 18/11/2021 | matig | MIDROM (tweede helft 2de eeuw - 3de eeuw n.C.) | X 140874,71; Y 207596,74<br>X 140878,35; Y 207589,32<br>en<br>X 140872,96; Y 207591,40<br>X 140879,49; Y 207594,68 | 37cm | / | 1 | HOM | doGR | P | Fe | ++ | / | / | / | / | / | / | 12-18, 24-27,118, 121, 123, 131, 142-145, 147-151, 179, 191 | 13, 33 | 87, 91, 93-97 | CP9 |
| 225 | 3 | / | / | 1 | paalkuil | STR5 | 18/11/2021 | matig | MIDROM (tweede helft 2de eeuw - 3de eeuw n.C.) | X 140874,11; Y 207596,67<br>X 140873,46; Y 207596,40 | 10cm | / | 1 | HET | liGR | P | / | + | / | / | / | / | / | / | / | / | 87 | CP11 |
| 226 | 3 | / | / | 1 | paalkuil | STR5 | 18/11/2021 | matig | MIDROM (tweede helft 2de eeuw - 3de eeuw n.C.) | X 140878,88; Y 207598,44<br>X 140876,18; Y 207597,56 | 104cm | / | 1 | HET | GRBR | P | Fe | + | / | / | / | / | / | / | | | | CP11 |
| | | | | | | | | | | | | / | 2 | HET | GR-GE gevlekt | P | Fe, MB | - | / | / | / | / | / | / | | | | |
| | | | | | | | | | | | | / | 3 | HET | GR-WI gelaagd | P | MB | + | / | / | / | / | / | / | | | | |
| | | | | | | | | | | | | / | 4 | HET | GR-GE gelaagd | P | MB | + | / | / | / | / | / | / | 62-64, 101, 165-166 | 14 | 87-88 | |
| 227 | 3 | / | / | 1 | paalkuil | STR5 | 18/11/2021 | matig | MIDROM (tweede helft 2de eeuw - 3de eeuw n.C.) | X 140881,92; Y 207600,10<br>X 140881,58; Y 207601,38 | 20cm | / | 1 | HET | liGR | P | / | + | / | / | / | / | / | / | / | / | 87 | CP8 |
| 228 | 3 | / | / | 1 | paalkuil | STR5 | 18/11/2021 | matig | MIDROM (tweede helft 2de eeuw - 3de eeuw n.C.) | X 140880,13; Y 207600,79<br>X 140880,82; Y 207599,46 | 18cm | / | 1 | HET | doGR | P | Fe | + | / | / | / | / | / | / | / | / | 87 | CP8 |
| | | | | | | | | | | | | / | 2 | HET | liGR gelaagd | P | Fe | / | / | / | / | / | / | / | / | / | | |
| 229 | 3 | / | / | 1 | paalkuil | / | 18/11/2021 | matig | onbepaald (ROM) | X 140880,79; Y 207601,66<br>X 140879,17; Y 207600,88 | 12cm | / | 1 | HET | doGR | P | Fe | + | / | / | / | / | / | / | / | / | / | CP10 |
| 230 | 3 | / | / | 1 | paalkuil | / | 18/11/2021 | matig | onbepaald (ROM) | X 140879,14; Y 207602,69<br>X 140879,44; Y 207601,89 | 24cm | / | 1 | HET | doGR | P | Fe | + | / | / | / | / | / | / | / | / | / | CP10 |
| 231 | 3 | / | / | 1 | paalkuil | / | 18/11/2021 | matig | onbepaald (ROM) | X 140878,53; Y 207601,04<br>X 140878,82; Y 207603,28 | 25cm | / | 1 | HET | doGR | P | Fe | + | / | / | / | / | / | / | / | / | / | CP10 |
| 232 | 3 | / | / | 1 | paalkuil | / | 18/11/2021 | matig | ROM | X 140882,71; Y 207603,42<br>X 140882,55; Y 207604,21 | 23cm | / | 1 | HET | doGR | P | Fe | + | / | / | / | / | / | / | 65 | / | / | CP10 |
| 233 | 3 | / | / | 1 | natuurlijk | / | 18/11/2021 | matig | / | X 140881,40; Y 207603,78<br>X 140880,71; Y 207605,69 | / | / | / | / | / | / | / | / | / | / | / | / | / | 66 | / | / | CP10 |
| 234 | 3 | / | / | 1 | greppel | / | 18/11/2021 | matig | MIDROM-LROM (late 2de - 3de eeuw n.C.) | X 140885,34; Y 207604,40<br>X 140885,82; Y 207603,58 | 24cm | / | 1 | HET | doGR | P | Fe | ++ | / | / | / | / | / | / | 68, 167, 192 | 15-16 | / | CP8 |
| 235 | 3 | / | / | 1 | paalkuil | / | 18/11/2021 | matig | onbepaald (ROM) | X 140875,63; Y 207603,83<br>X 140876,29; Y 207604,18 | 10cm | mogelijk natuurlijk | 1 | vrij HOM | doBRGR | P | / | + | / | / | / | / | / | / | / | / | / | / |
| 236 | 3 | / | / | 1 | schuttersput | S6/S94/S95/S236/ S322/S323/S258 | 18/11/2021 | scherp | NT/NST (18de-19de eeuw) | X 140876,79; Y 207600,72<br>X 140877,22; Y 207599,02 | 18cm | / | 1 | HET | GRBR gelaagd | P | / | / | / | / | / | / | / | / | 69 | / | 172-173 | CP10 |
| | | | | | | | | | | | | / | 2 | HET | GR gelaagd | P | Fe | / | / | / | / | / | / | / | | | | |
| 237 | 3 | / | / | 1 | greppel | / | 18/11/2021 | matig | onbepaald (ROM) | X 140892,20; Y 207609,22<br>X 140893,01; Y 207609,29 | 6cm | / | 1 | HET | GRBR | P | / | / | / | / | / | / | / | / | / | / | / | CP10 |
| 238 | 3 | / | / | 1 | paalkuil | / | 18/11/2021 | matig | onbepaald (ROM) | X 140899,55; Y 207608,27<br>X 140895,90; Y 207607,85 | 10cm | / | 1 | HOM | liGR | P | / | / | / | / | / | / | / | / | / | / | / | CP7 |
| 239 | 3 | / | / | 1 | paalkuil | / | 18/11/2021 | matig | onbepaald (ROM) | X 140898,65; Y 207611,95<br>X 140899,08; Y 207612,55 | 42cm | / | 1 | HET | liGR | P | / | + | / | / | / | / | / | / | / | / | / | CP7 |
| | | | | | | | | | | | | / | 1 | HET | liGR | P | / | + | / | / | / | / | / | / | | | | |
| 240 | 3 | / | / | 1 | paalkuil | / | 18/11/2021 | matig | onbepaald (ROM) | X 140899,50; Y 207614,10<br>X 140898,71; Y 207613,84 | 36cm | / | 2 | HET | doGR | P | / | + | / | / | / | / | / | / | / | / | / | CP7 |
| 241 | 3 | / | / | 1 | paalkuil | / | 18/11/2021 | matig | onbepaald (ROM) | X 140905,10; Y 207617,79<br>X 140904,66; Y 207616,85 | 35cm | / | 1 | HET | GR | P | / | + | / | / | / | / | / | / | / | / | / | CP7 |
| 242 | 3 | / | / | 1 | paalkuil | / | 18/11/2021 | matig | onbepaald (ROM) | X 140907,92; Y 207617,89<br>X 140907,42; Y 207617,68 | 8cm | / | 1 | HET | GR | P | / | + | / | / | / | / | / | / | / | / | / | CP7 |
| 243 | 3 | / | / | 1 | paalkuil | / | 18/11/2021 | matig | onbepaald (ROM) | X 140907,19; Y 207623,19<br>X 140907,86; Y 207622,91 | 14cm | / | 1 | HET | doGRBR gevlekt | P | / | + | / | / | / | / | / | / | / | / | / | CP8 |
| 244 | 3 | / | / | 1 | natuurlijk | / | 18/11/2021 | matig | / | X 140909,57; Y 207620,09<br>X 140910,23; Y 207620,61 | / | / | / | / | / | / | / | / | / | / | / | / | / | / | / | / | / | CP7 |
| 245 | 3 | / | / | 1 | natuurlijk | / | 18/11/2021 | matig | / | X 140908,78; Y 207618,52<br>X 140909,74; Y 207619,22 | / | / | / | / | / | / | / | / | / | / | / | / | / | / | / | / | / | CP7 |
| 246 | 3 | / | / | 1 | paalkuil | / | 18/11/2021 | matig | onbepaald (ROM) | X 140913,66; Y 207620,36<br>X 140913,45; Y 207620,84 | 15cm | / | 1 | HET | GR | P | / | + | / | / | / | / | / | / | / | / | / | CP7 |
| 247 | 3 | / | / | 1 | paalkuil | / | 18/11/2021 | matig | onbepaald (ROM) | X 140913,26; Y 207620,19<br>X 140913,54; Y 207619,70 | 30cm | / | 1 | HET | GR | P | / | + | / | / | / | / | / | / | / | / | / | CP7 |
| 248 | 3 | / | / | 1 | paalkuil | / | 18/11/2021 | matig | onbepaald (ROM) | X 140914,26; Y 207620,16<br>X 140913,66; Y 207620,36 | 22cm | / | 1 | HET | GR | P | / | + | / | / | / | / | / | / | / | / | / | CP7 |
| 249 | 3 | / | / | 1 | paalkuil | / | 18/11/2021 | matig | onbepaald (ROM) | X 140913,86; Y 207619,72<br>X 140914,27; Y 207619,96 | 14cm | / | 1 | HET | GR | P | / | + | / | / | / | / | / | / | / | / | / | CP7 |
| 250 | 3 | / | / | 1 | paalkuil | / | 18/11/2021 | matig | onbepaald (ROM) | X 140913,47; Y 207619,58<br>X 140914,90; Y 207619,98 | 13cm | / | 1 | HET | GR | P | / | + | / | / | / | / | / | / | / | / | / | CP7 |
| 251 | 3 | / | / | 1 | paalkuil | / | 18/11/2021 | matig | onbepaald (ROM) | X 140912,06; Y 207624,69<br>X 140911,63; Y 207625,11 | 24cm | / | 1 | HET | GR | P | / | + | / | / | / | / | / | / | / | / | / | CP7 |
| 252 | 3 | / | / | 1 | paalkuil | / | 18/11/2021 | matig | onbepaald (ROM) | X 140911,34; Y 207624,47<br>X 140911,68; Y 207624,12 | 6cm | / | 1 | HET | GR | P | / | + | / | / | / | / | / | / | / | / | / | CP7 |
| 253 | 3 | / | / | 1 | paalkuil | / | 18/11/2021 | matig | onbepaald (ROM) | X 140911,49; Y 207623,99<br>X 140911,30; Y 207623,57 | 21cm | / | 1 | HET | GR | P | / | + | / | / | / | / | / | / | / | / | / | CP7 |
| 254 | 3 | / | / | 1 | paalkuil | / | 18/11/2021 | matig | onbepaald (ROM) | X 140911,58; Y 207623,55<br>X 140912,16; Y 207623,57 | 20cm | / | 1 | HET | GR | P | / | + | / | / | / | / | / | / | / | / | / | CP7 |
| 255 | 3 | / | / | 1 | paalkuil | / | 18/11/2021 | matig | onbepaald (ROM) | X 140912,67; Y 207623,85<br>X 140912,51; Y 207624,14 | 15cm | / | 1 | HET | GR | P | / | + | / | / | / | / | / | / | / | / | / | CP7 |
| 256 | 3 | / | / | 1 | paalkuil | / | 18/11/2021 | matig | onbepaald (ROM) | X 140913,56; Y 207623,87<br>X 140913,21; Y 207624,43 | 24cm | / | 1 | HET | GR | P | / | + | / | / | / | / | / | / | / | / | / | CP7 |

| | | | | | | | | | | | | | | | | | | | | | | | | | | | | | | | |
|---|---|---|---|---|---|---|---|---|---|---|---|---|---|---|---|---|---|---|---|---|---|---|---|---|---|---|---|---|---|---|---|
| 257 | 3 | / | / | 1 | paalkuil | / | 18/11/2021 | matig | onbepaald (ROM) | X 140916,17; Y 207626,86<br>X 140916,00; Y 207627,28 | 6cm | / | 1 | HET | GR | P | / | + | / | / | / | / | / | / | / | / | / | / | CP7 |
| 258 | 3 | / | / | 1 | paalkuil | STR6 | 18/11/2021 | matig | MIDROM-LROM<br>(3de eeuw n.C.) | X 140922,62; Y 207614,88<br>X 140927,07; Y 207604,68 | oppervlakkig | / | 1 | HOM | GR | P | / | / | / | / | / | / | / | / | / | / | 108 | / |
| 259 | 3 | / | / | 1 | paalkuil | STR6 | 18/11/2021 | matig | MIDROM-LROM<br>(3de eeuw n.C.) | X 140920,65; Y 207612,72<br>X 140921,92; Y 207613,14 | 7cm | / | 1 | HET | doGR-GR gevlekt | P | / | / | / | / | / | / | / | / | / | / | 108 | CP14 |
| 260 | 3 | / | / | 1 | paalkuil | STR6 | 18/11/2021 | matig | MIDROM-LROM<br>(3de eeuw n.C.) | X 140921,54; Y 207612,21<br>X 140921,92; Y 207611,49 | oppervlakkig | / | 1 | HET | GR gevlekt | P | / | / | / | / | / | / | / | / | / | / | 108 | / |
| 261 | 3 | / | / | 1 | paalkuil | STR6 | 18/11/2021 | matig | MIDROM-LROM<br>(3de eeuw n.C.) | X 140922,22; Y 207610,87<br>X 140922,37; Y 207610,19 | oppervlakkig | / | 1 | HET | GR gevlekt | P | / | / | / | / | / | / | / | / | / | / | 108 | / |
| 262 | 3 | / | / | 1 | paalkuil | STR6 | 18/11/2021 | matig | MIDROM-LROM<br>(3de eeuw n.C.) | X 140921,31; Y 207609,00<br>X 140926,30; Y 207611,14 | 80cm | / | 1 | HET | doGR-GR gevlekt | P | Fe | + | / | / | / | / | / | / | / | / | / | CP14 |
| | | | | | | | | | | | | = greppel S424 | 2 | HOM | liGR | P | / | + | / | / | / | / | / | / | / | / | | |
| | | | | | | | | | | | | = greppel S424 | 3 | HOM | liGR | P | / | + | / | / | / | / | / | / | / | 17 | 108-109 | |
| 263 | 3 | / | / | 1 | potstal | =S423<br>STR6 | 18/11/2021 | matig | MIDROM-LROM<br>(3de eeuw n.C.) | X 140922,62; Y 207614,88<br>X 140927,07; Y 207604,68 | 43cm | / | 1 | HET | doGR-GR gevlekt | P | Fe+, AW | + | / | / | / | / | / | / | / | 1-5, 19, 70, 117, 132-135, 138-140, 146, 152-155, 168, 180-182, 186 | 35 | 108-111 | CP14 |
| 264 | 3 | / | / | 1 | paalkuil | / | 18/11/2021 | matig | onbepaald (ROM) | X 140921,08; Y 207608,61<br>X 140920,99; Y 207608,97 | oppervlakkig | / | 1 | HET | doGR-GR gevlekt | P | / | / | / | / | / | / | / | / | / | / | / | / |
| 265 | 3 | / | / | 1 | kuil | / | 18/11/2021 | matig | onbepaald (ROM) | X 140915,81; Y 207615,54<br>X 140918,14; Y 207615,76 | 22cm | / | 1 | HET | liGR | P | Fe | + | / | / | / | / | / | / | / | / | / | CP10 |
| 266 | 3 | / | / | 1 | paalkuil | / | 18/11/2021 | matig | onbepaald (ROM) | X 140916,10; Y 207616,62<br>X 140915,59; Y 207616,37 | 14cm | / | 1 | HET | GR | P | / | + | / | / | / | / | / | / | / | / | / | CP7 |
| 267 | 3 | / | / | 1 | paalkuil | / | 18/11/2021 | matig | onbepaald (ROM) | X 140915,43; Y 207161,45<br>X 140914,80; Y 207616,12 | 30cm | / | 1 | HET | GR gevlekt | P | / | + | / | / | / | / | / | / | / | / | / | CP7 |
| 268 | 3 | / | / | 1 | kuil | / | 18/11/2021 | matig | onbepaald (ROM) | X 140911,49; Y 207615,79<br>X 140912,09; Y 207614,13 | 26cm | / | 1 | HET | liGR | P | Fe | + | / | / | / | / | / | / | / | / | / | CP10 |
| 269 | 3 | / | / | 1 | greppel | SS2/S151/S269/S426 | 18/11/2021 | matig | PME | X 140911,42; Y 207617,84<br>X 140912,25; Y 207618,19 | 8cm | / | 1 | HET | liGR | P | Fe | + | / | / | / | / | / | / | oversnijdt greppel S54/S148/S270/S425<br>=SS4/S148/S425 ;<br>oversnijdt greppel S200 en paalkuil S434;<br>wordt oversneden door greppel SS2/S151/S269/S426 | / | / | / | / | CP10 |
| 270 | 3 | / | / | 1 | greppel | SS4/S148/S270/S425 | 18/11/2021 | matig | MIDROM-LROM<br>(2de - 3de eeuw n.C.) | / | / | / | 1 | HET | doGRBR | P | / | + | / | / | / | / | / | / | PS1, 169 | / | / | / |
| 271 | 3 | / | / | 1 | paalkuil | STR7 | 18/11/2021 | matig | ROM | X 140906,93; Y 207613,55<br>X 140906,31; Y 207613,44 | 42cm | / | 1 | HET | liGR | P | / | + | / | / | / | / | / | / | / | / | / | CP7 |
| 272 | 3 | / | / | 1 | paalkuil | STR7 | 18/11/2021 | matig | ROM | X 140907,00; Y 207612,31<br>X 140906,99; Y 207613,00 | 30cm | / | 1 | HET | liGR | P | / | + | / | / | / | / | / | / | / | 71 | / | 120-121 | CP7 |
| 273 | 3 | / | / | 1 | paalkuil | STR7 | 18/11/2021 | matig | ROM | X 140907,50; Y 207611,68<br>X 140907,68; Y 207612,24 | 48cm | / | 1 | HET | liGR | P | / | + | / | / | / | / | / | / | / | / | / | 122-123 | CP7 |
| 274 | 3 | / | / | 1 | paalkuil | STR7 | 18/11/2021 | matig | ROM | X 140907,69; Y 207611,39<br>X 140908,23; Y 207610,98 | 20cm | / | 1 | HET | liGR | P | / | + | / | / | / | / | / | / | / | / | / | CP7 |
| 275 | 3 | / | / | 1 | paalkuil | STR7 | 18/11/2021 | matig | ROM | X 140907,95; Y 207609,90<br>X 140908,54; Y 207610,19 | 25cm | / | 1<br>2 | vrij HOM<br>HET | liGR<br>liGR | P<br>P | /<br>/ | +<br>+ | / | / | / | / | / | / | / | / | 124-125 | CP7 |
| 276 | 3 | / | / | 1 | paalkuil | STR7 | 18/11/2021 | matig | ROM | X 140907,79; Y 207610,08<br>X 140908,02; Y 207610,46 | 8cm | / | 1 | HET | liGR | P | / | + | / | / | / | / | / | / | / | / | 124 | CP7 |
| 277 | 3 | / | / | 1 | paalkuil | STR7 | 18/11/2021 | matig | ROM | X 140902,96; Y 207611,83<br>X 140902,86; Y 207611,27 | 8cm | / | 1 | HET | liGR | P | / | / | / | / | / | / | / | / | / | / | / | CP7 |
| 278 | 3 | / | / | 1 | paalkuil | STR7 | 18/11/2021 | matig | ROM | X 140903,74; Y 207611,25<br>X 140903,33; Y 207610,78 | 40cm | / | 1 | HET | liGR | P | / | ++ | / | / | / | / | / | / | / | / | / | CP7 |
| 279 | 3 | / | / | 1 | paalkuil | / | 18/11/2021 | matig | onbepaald (ROM) | X 140904,37; Y 207611,79<br>X 140904,26; Y 207611,27 | 37cm | / | 1 | HET | liGR | P | / | + | / | / | / | / | / | / | / | / | / | CP7 |
| 280 | 3 | / | / | 1 | paalkuil | STR7 | 18/11/2021 | matig | ROM | X 140904,56; Y 207610,18<br>X 140903,75; Y 207609,53 | 18cm | / | 1 | HET | liGR | P | / | + | / | / | / | / | / | / | / | / | / | CP7 |
| 281 | 3 | / | / | 1 | paalkuil | STR7 | 18/11/2021 | matig | ROM | X 140904,56; Y 207610,18<br>X 140903,75; Y 207609,53 | 32cm | / | 1 | HET | liGR | P | / | + | / | / | / | / | / | / | / | 72 | / | / | CP7 |
| 282 | 3 | / | / | 1 | paalkuil | STR7? | 18/11/2021 | matig | ROM | X 140905,38; Y 207609,03<br>X 140904,92; Y 207609,40 | 10cm | / | 1 | HET | liGR | P | / | + | / | / | / | / | / | / | / | / | / | CP7 |
| 283 | 3 | / | / | 1 | paalkuil | STR7 | 18/11/2021 | matig | ROM | X 140904,66; Y 207609,10<br>X 140904,79; Y 207608,62 | 10cm | / | 1 | HOM | liGR | P | / | / | / | / | / | / | / | / | / | / | / | CP7 |
| 284 | 3 | / | / | 1 | paalkuil | / | 18/11/2021 | matig | onbepaald (ROM) | X 140904,15; Y 207607,64<br>X 140904,75; Y 207607,69 | 36cm | / | 1 | HET | liGR | P | / | + | / | / | / | / | / | / | / | / | / | CP7 |
| 285 | 3 | / | / | 1 | paalkuil | / | 18/11/2021 | matig | onbepaald (ROM) | X 140902,81; Y 207607,25<br>X 140902,34; Y 207606,99 | 14cm | / | 1 | HET | liGR | P | / | + | / | / | / | / | / | / | / | / | / | CP7 |
| 286 | 3 | / | / | 1 | paalkuil | / | 18/11/2021 | matig | onbepaald (ROM) | X 140901,37; Y 207607,25<br>X 140900,85; Y 207607,38 | 29cm | / | 1 | HET | GR | P | / | ++ | / | / | / | / | / | / | / | / | / | CP7 |
| 287 | 3 | / | / | 1 | paalkuil | / | 18/11/2021 | matig | onbepaald (ROM) | X 140901,48; Y 207609,22<br>X 14091,81; Y 207608,67 | 6cm | / | 1 | HET | liGR | P | / | + | / | / | / | / | / | / | / | / | / | CP7 |
| 288 | 3 | / | / | 1 | paalkuil | / | 18/11/2021 | matig | onbepaald (ROM) | X 140902,15; Y 207609,97<br>X 140901,79; Y 207609,50 | 4cm | / | 1 | HET | liGR | P | / | + | / | / | / | / | / | / | / | / | / | CP7 |
| 289 | 3 | / | / | 1 | kuil | / | 18/11/2021 | matig | ROM | X 140899,55; Y 207608,31<br>X 140897,70; Y 207607,31 | 88cm | / | 1<br>2 | HET<br>vrij HOM | GRBR<br>doGR | P<br>P | Fe<br>/ | +<br>- | / | / | / | / | / | / | 73 | / | / | CP10 |
| 290 | 3 | / | / | 1 | paalkuil | / | 18/11/2021 | matig | onbepaald (ROM) | X 140897,41; Y 207603,93<br>X 140897,96; Y 207604,17 | 10cm | / | 1 | vrij HOM | liGR | P | HK spikkels- | - | / | / | / | / | / | / | / | / | / |
| 291 | 3 | / | / | 1 | paalkuil | STR7 | 19/11/2021 | matig | ROM | X 140905,13; Y 207607,96<br>X 140904,90; Y 207608,54 | 10cm | / | 1 | HET | liGR | P | / | / | / | / | / | / | / | / | / | / | / | CP7 |
| 292 | 3 | / | / | 1 | paalkuil | / | 19/11/2021 | matig | onbepaald (ROM) | X 140899,59; Y 207599,39<br>X 140898,45; Y 207600,01 | 14cm | / | 1 | HET | liGR | P | Fe | + | / | / | / | / | / | / | / | / | / | CP8 |
| 293 | 3 | / | / | 1 | natuurlijk | / | 19/11/2021 | matig | / | / | / | / | | | | | | | / | / | / | / | / | / | / | / | / | / |
| 294 | 3 | / | / | 1 | natuurlijk | / | 19/11/2021 | matig | / | X 140896,17; Y 207600,02<br>X 140896,17; Y 207600,02 | / | / | / | / | / | / | / | / | / | / | / | / | / | / | / | / | CP8 |
| 295 | 3 | / | / | 1 | paalkuil | / | 19/11/2021 | matig | onbepaald (ROM) | X 140895,86; Y 207600,04<br>X 140894,14; Y 207599,75 | 16cm | / | 1 | HET | liGR | P | Fe | + | / | / | / | / | / | / | / | / | / | CP8 |
| 296 | 3 | / | / | 1 | paalkuil | STR5 | 19/11/2021 | matig | MIDROM<br>(tweede helft 2de eeuw -<br>3de eeuw n.C.) | X 140892,54; Y 207599,13<br>X 140891,98; Y 207600,06 | 59cm | / | 1<br>2 | HET<br>HET | GR<br>doGR | P<br>P | Fe+<br>Fe- | +<br>+ | / | / | / | / | / | / | / | / | 87 | CP8 |
| 297 | 3 | / | / | 1 | paalkuil | / | 19/11/2021 | matig | onbepaald (ROM) | X 140888,87; Y 207599,09<br>X 140892,42; Y 207602,53 | oppervlakkig | / | 1 | HET | liGR gevlekt | P | / | / | / | / | / | / | / | / | / | / | / | / |
| 298 | 3 | / | / | 1 | paalkuil | / | 19/11/2021 | matig | onbepaald (ROM) | X 140891,23; Y 207602,62<br>X 140890,62; Y 207603,74 | 19cm | / | 1 | HET | liGR | P | Fe | + | / | / | / | / | / | / | / | / | / | CP8 |
| 299 | 3 | / | / | 1 | paalkuil | STR5 | 19/11/2021 | matig | MIDROM<br>(tweede helft 2de eeuw -<br>3de eeuw n.C.) | X 140889,52; Y 207602,56<br>X 140890,15; Y 207602,80 | 14cm | / | 1 | HET | doGR | P | HK+ | / | / | / | / | / | / | / | 74 | / | 87 | CP11 |
| 300 | 3 | / | / | 1 | potstal | STR5 | 19/11/2021 | matig | MIDROM<br>(tweede helft 2de eeuw -<br>3de eeuw n.C.) | X 140886,66; Y 207604,05<br>X 140890,86; Y 207596,19<br>en<br>X 140885,53; Y 207598,81<br>X 140892,42; Y 207602,31 | 34-40cm | / | 1 | HET | doGR | P | / | ++ | / | / | / | / | / | / | 6-11, 21-23, 136-137, 156-159, 188 | 34 | 87, 90, 98-102 | CP13 |
| 301 | 3 | / | / | 1 | paalkuil | STR5 | 19/11/2021 | matig | MIDROM<br>(tweede helft 2de eeuw -<br>3de eeuw n.C.) | X 140888,52; Y 207604,83<br>X 140887,93; Y 207604,55 | 43cm | / | 1<br>2 | HET<br>HOM | GR-GEOR gevlekt<br>GR | P<br>P | MB, Fe<br>/ | +<br>/ | / | / | / | / | / | / | / | / | 87 | CP8 |
| 302 | 3 | / | / | 1 | paalkuil | STR5 | 19/11/2021 | matig | MIDROM<br>(tweede helft 2de eeuw -<br>3de eeuw n.C.) | X 140886,85; Y 207604,10<br>X 140885,99; Y 207603,62 | 32cm | / | 1 | HET | GR/BR | P | / | + | / | / | / | / | / | / | / | 75, 122 | / | 87 | CP8 |
| 303 | 3 | / | / | 1 | paalkuil | STR5 | 19/11/2021 | matig | MIDROM<br>(tweede helft 2de eeuw -<br>3de eeuw n.C.) | X 140885,75; Y 207603,36<br>X 140885,01; Y 207602,88 | 28cm | / | 1<br>2 | HET<br>HOM | liGR<br>doGR | P<br>P | Fe<br>/ | +<br>+ | / | / | / | / | / | / | / | 76 | / | 87 | CP8 |
| 304 | 3 | / | / | 1 | paalkuil | STR5 | 19/11/2021 | matig | MIDROM<br>(tweede helft 2de eeuw -<br>3de eeuw n.C.) | X 140884,90; Y 207602,59<br>X 140882,59; Y 207601,21 | 118cm | / | 1 | HET | doBR/liGR | P | / | ++ | / | / | / | / | / | / | / | / | / | / | CP11 |
| | | | | | | | | | | | | / | 2 | HET | doGR | P | Fe | ++ | / | / | / | / | / | / | / | / | / | |
| | | | | | | | | | | | | / | 3 | HET | GR/BR | P | / | +++ | / | / | / | / | / | / | / | / | / | |
| | | | | | | | | | | | | / | 4 | HET | GR | P | / | + | / | / | / | / | / | / | / | / | / | |
| | | | | | | | | | | | | / | 5 | HET | doGR | P | / | / | / | / | / | / | / | / | 77, 170 | 18 | 87, 89 | |
| 305 | 3 | / | / | 1 | natuurlijk | / | 19/11/2021 | matig | / | X 140885,24; Y 207600,53<br>X 140883,45; Y 207599,73 | / | / | / | / | / | / | / | / | / | / | / | / | / | / | / | / | / | / |
| 306 | 3 | / | / | 1 | paalkuil | STR5 | 19/11/2021 | matig | MIDROM<br>(tweede helft 2de eeuw -<br>3de eeuw n.C.) | X 140886,39; Y 207593,77<br>X 140888,16; Y 207595,35 | 106cm | / | 1 | HET | GR | P | / | + | / | / | / | / | / | / | / | / | / | CP8 |
| | | | | | | | | | | | | / | 2 | HET | GR | P | Fe++ | ++ | / | / | / | / | / | / | / | / | / | |
| | | | | | | | | | | | | / | 3 | HET | GRBR gelaagd | P | / | + | / | / | / | / | / | / | / | / | / | |
| | | | | | | | | | | | | / | 4 | HET | GRBR gelaagd | P | Fe | / | / | / | / | / | / | / | / | / | / | |
| | | | | | | | | | | | | / | 5 | HET | doGR gelaagd | P | / | / | / | / | / | / | / | / | 78, 171 | 19 | 87 | |

| | | | | | | | | | | | | | | | | | | | | | | | | | | | | | |
|---|---|---|---|---|---|---|---|---|---|---|---|---|---|---|---|---|---|---|---|---|---|---|---|---|---|---|---|---|---|
| 307 | 3 | / | / | 1 | paalkuil | STR5 | 19/11/2021 | matig | MIDROM (tweede helft 2de eeuw - 3de eeuw n.C.) | X 140888,58; Y 207594,96<br>X 140889,09; Y 207595,61 | 20cm | / | 1 | HET | doGR gelaagd | P | / | + | / | / | / | / | / | / | / | / | 87 | CP8 |
| 308 | 3 | / | / | 1 | paalkuil | STR5 | 19/11/2021 | matig | MIDROM (tweede helft 2de eeuw - 3de eeuw n.C.) | X 140889,62; Y 207595,64<br>X 140890,46; Y 207596,09 | 22cm | / | 1 | HET | GRBR gevlekt | P | / | +++ | / | / | / | / | / | / | / | / | 87 | CP8 |
| 309 | 3 | / | / | 1 | paalkuil | STR5 | 19/11/2021 | matig | MIDROM (tweede helft 2de eeuw - 3de eeuw n.C.) | X 140890,69; Y 207596,09<br>X 140891,58; Y 207596,72 | 10cm | / | 1 | HET | GR | P | Fe | + | / | / | / | / | / | / | / | / | 87 | CP8 |
| 310 | 3 | / | / | 1 | paalkuil | STR5 | 19/11/2021 | matig | MIDROM (tweede helft 2de eeuw - 3de eeuw n.C.) | X 140891,89; Y 207597,09<br>X 140892,51; Y 207597,64 | 32cm | / | 1 | HET | GR gevlekt | P | / | + | / | / | / | / | / | / | / | / | 79 | / | 87 | CP8 |
| 311 | 3 | / | / | 1 | paalkuil | STR5 | 19/11/2021 | matig | MIDROM (tweede helft 2de eeuw - 3de eeuw n.C.) | X 140892,63; Y 207597,65<br>X 140892,62; Y 207598,58 | 6cm | / | 1 | HET | GR | P | / | + | / | / | / | / | / | / | / | / | / | / | 87 | CP8 |
| 312 | 3 | / | / | 1 | paalkuil | STR5 | 19/11/2021 | matig | MIDROM (tweede helft 2de eeuw - 3de eeuw n.C.) | X 140885,48; Y 207599,09<br>X 140892,42; Y 207602,53 | 128cm | / | 1 (<S300) | HET | doGR | P | / | ++ | / | / | / | / | / | / | / | / | / | / | / | CP13 |
| | | | | | | | | | | | | kern | 2 | HET | doGR/ZW | P | / | + | / | / | / | / | / | / | / | / | / | / | |
| | | | | | | | | | | | | / | 3 | HET | WI | P | Fe+ | + | / | / | / | / | / | / | / | / | / | / | |
| | | | | | | | | | | | | / | 4 | HET | WI | P | Fe+ | + | / | / | / | / | / | / | / | / | / | / | |
| | | | | | | | | | | | | / | 5 | HET | liGR/BR | P | / | ++ | / | / | / | / | / | / | / | / | / | / | |
| | | | | | | | | | | | | / | 6 | HET | GRBR gelaagd | P | Fe++ | + | / | / | / | / | / | / | / | / | 20 | 87, 90 | |
| 313 | 3 | / | / | 1 | kuil | / | 19/11/2021 | matig | MIDROM | X 140892,94; Y 207596,33<br>X 140894,55; Y 207596,32 | 12cm | / | 1 | HET | GR | P | / | +++ | / | / | / | / | / | / | / | / | 80, 113, 172 | / | / | CP8 |
| 314 | 3 | / | / | 1 | kuil | / | 19/11/2021 | matig | ROM | X 140893,06; Y 207596,17<br>X 140893,42; Y 207594,01 | 21cm | / | 1 | HET | liGR | P | Fe | ++ | / | / | / | / | / | / | / | / | 81 | / | / | CP8 |
| 315 | 3 | / | / | 1 | paalkuil | STR5 | 19/11/2021 | matig | MIDROM (tweede helft 2de eeuw - 3de eeuw n.C.) | X 140884,27; Y 207592,47<br>X 140885,48; Y 207593,52 | 42cm | / | 1 | HET | liGR | P | / | + | / | / | / | / | / | / | / | / | 82, 173 | / | 87 | CP8 |
| 316 | 3 | / | / | 1 | paalkuil | STR5 | 19/11/2021 | matig | MIDROM (tweede helft 2de eeuw - 3de eeuw n.C.) | X 140883,54; Y 207591,79<br>X 140884,09; Y 207592,33 | 14cm | / | 1 | HET | liGR | P | Fe+ | + | / | / | / | / | / | / | / | / | / | 87 | CP8 |
| 317 | 3 | / | / | 1 | paalkuil | STR5 | 19/11/2021 | matig | MIDROM (tweede helft 2de eeuw - 3de eeuw n.C.) | X 140883,82; Y 207592,74<br>X 140883,32; Y 207592,31 | 12cm | / | 1 | HET | liGR | P | / | + | / | / | / | / | / | / | / | / | 83 | / | 87 | CP8 |
| 318 | 3 | / | / | 1 | paalkuil | / | 19/11/2021 | matig | onbepaald (ROM) | X 140882,79; Y 207591,30<br>X 140883,81; Y 207591,36 | 36cm | / | 1 | HET | doGR | P | Fe | + | / | / | / | / | / | / | / | / | / | / | / | CP8 |
| 319 | 3 | / | / | 1 | paalkuil | / | 19/11/2021 | matig | MIDROM | X 140884,95; Y 207589,68<br>X 140884,70; Y 207591,09 | 8cm | / | 1 | HET | liGR | P | / | ++ | / | / | / | / | / | / | / | / | 84 | / | / | CP8 |
| 320 | 3 | / | / | 1 | paalkuil | / | 19/11/2021 | matig | onbepaald (ROM) | X 140879,99; Y 207598,46<br>X 140879,50; Y 207598,24 | 8cm | / | 1 | HET | liGR | P | / | / | / | / | / | / | / | / | / | / | / | / | CP10 |
| 321 | 3 | / | / | 1 | paalkuil | / | 19/11/2021 | matig | ROM | X 140878,85; Y 207595,48<br>X 140878,56; Y 207595,94 | 9cm | / | 1 | HET | liGR | P | HK | + | / | / | / | / | / | / | / | / | 85 | / | / | CP10 |
| 322 | 3 | / | / | 1 | schuttersput | S6/S94/S95/S236/ S322/S323/S258 | 19/11/2021 | scherp | NT/NST (18de-19de eeuw) | X 140879,50; Y 207594,98<br>X 140876,59; Y 207593,73 | 25cm | / | 1 | vrij HOM | doGRBR | P | / | / | / | / | / | / | / | / | / | / | / | / | / |
| 323 | 3 | / | / | 1 | schuttersput | S6/S94/S95/S236/ S322/S323/S258 | 19/11/2021 | scherp | NT/NST (18de-19de eeuw) | X 140880,65; Y 207588,25<br>X 140880,09; Y 207590,34 | 12cm | / | 1 | HET | GR | P | / | + | / | / | / | / | / | / | / | / | / | / | CP8 |
| | | | | | | | | | | | | / | 2 | HET | BR | P | / | + | / | / | / | / | / | / | / | / | / | / | |
| 324 | 3 | / | / | 1 | paalkuil | STR5 | 19/11/2021 | matig | MIDROM (tweede helft 2de eeuw - 3de eeuw n.C.) | X 140880,33; Y 207591,31<br>X 140883,25; Y 207591,68 | 110cm | / | 1 | HET | BR | P | / | + | / | / | / | / | / | / | / | / | / | / | / | CP8 |
| | | | | | | | | | | | | / | 2 | HET | GRBR | P | / | + | / | / | / | / | / | / | / | / | / | / | |
| | | | | | | | | | | | | / | 3 | HET | GR | P | / | + | / | / | / | / | / | / | / | / | / | / | |
| | | | | | | | | | | | | verspitte MB | 4 | HET | GR-ORGE-WI | P | MB | + | / | / | / | / | / | / | / | / | / | / | |
| | | | | | | | | | | | | / | 5 | HET | GR | P | / | + | / | / | / | / | / | / | / | / | 86, 174 | 21 | 87 | |
| 325 | 3 | / | / | 1 | paalkuil | STR5 | 19/11/2021 | matig | MIDROM (tweede helft 2de eeuw - 3de eeuw n.C.) | X 140877,53; Y 207588,93<br>X 140880,11; Y 207589,72 | 24cm | / | 1 | HET | GRBR | P | Fe | + | / | / | / | / | / | / | / | / | 87 | / | 87 | CP8 |
| 326 | 3 | / | / | 1 | paalkuil | STR5 | 19/11/2021 | matig | MIDROM (tweede helft 2de eeuw - 3de eeuw n.C.) | X 140877,53; Y 207588,93<br>X 140880,11; Y 207589,72 | 40cm | / | 1 | HET | liGR gevlekt | P | / | + | / | / | / | / | / | / | / | / | 175 | / | 87 | CP8 |
| 327 | 3 | / | / | 1 | paalkuil | STR5 | 19/11/2021 | matig | MIDROM (tweede helft 2de eeuw - 3de eeuw n.C.) | X 140872,89; Y 207591,04<br>X 140876,48; Y 207592,93 | 118cm | / | 1 | HOM | doGR | P | / | + | / | / | / | / | / | / | / | / | 88 | / | 87, 91 | CP9 |
| 328 | 3 | / | / | 1 | paalkuil | STR5 | 19/11/2021 | matig | MIDROM (tweede helft 2de eeuw - 3de eeuw n.C.) | X 140874,59; Y 207587,09<br>X 140877,26; Y 207588,83 | 56cm | / | 1 | HOM | GR | P | Fe | + | / | / | / | / | / | / | / | / | / | / | / | CP8 |
| | | | | | | | | | | | | / | 2 | HET | liGR gevlekt | P | / | + | / | / | / | / | / | / | / | / | / | / | |
| | | | | | | | | | | | | / | 3 | HET | liGR gevlekt | P | / | + | / | / | / | / | / | / | / | / | 89 | / | 87 | |
| 329 | 3 | / | / | 1 | paalkuil | STR5 | 19/11/2021 | matig | MIDROM (tweede helft 2de eeuw - 3de eeuw n.C.) | X 140873,13; Y 207595,82<br>X 140870,49; Y 207594,08 | 60cm | / | 1 | HET | doGR | P | / | + | / | / | / | / | / | / | / | / | / | / | / | CP11 |
| | | | | | | | | | | | | / | 2 | HET | doGR | P | / | + | / | / | / | / | / | / | / | / | / | 87, 92 | |
| 330 | 3 | / | / | 1 | paalkuil | / | 19/11/2021 | matig | onbepaald (ROM) | X 140873,41; Y 207588,35<br>X 140873,75; Y 207587,73 | 20cm | / | 1 | HOM | liGR | P | / | / | / | / | / | / | / | / | / | / | / | / | / | CP10 |
| 331 | 3 | / | / | 1 | paalkuil | STR5 | 19/11/2021 | matig | MIDROM (tweede helft 2de eeuw - 3de eeuw n.C.) | X 140876,93; Y 207593,16<br>X 140879,79; Y 207594,57 | 45cm | / | 1 | HET | GR/BR | P | Fe | + | / | / | / | / | / | / | / | / | / | / | 87 | CP9 |
| 332 | 3 | / | / | 1 | paalkuil | / | 19/11/2021 | matig | onbepaald (ROM) | X 140873,90; Y 207586,10<br>X 140874,74; Y 207586,54 | 26cm | / | 1 | HET | liGR | P | Fe+ | + | / | / | / | / | / | / | / | / | / | / | / | CP10 |
| 333 | 3 | / | / | 1 | natuurlijk | / | 19/11/2021 | matig | / | X 140872,72; Y 207586,40<br>X 140873,39; Y 207585,69 | / | / | / | / | / | / | / | / | / | / | / | / | / | / | / | / | / | / | CP10 |
| 334 | 3 | / | / | 1 | kuil | / | 19/11/2021 | matig | onbepaald (ROM) | X 140869,71; Y 207592,45<br>X 140871,63; Y 207590,83 | 35cm | / | 1 | vrij HOM | doGR | P | / | ++ | / | / | / | / | / | / | / | / | / | / | / | / |
| 335 | 3 | / | / | 1 | kuil | / | 19/11/2021 | matig | onbepaald (ROM) | X 140868,40; Y 207590,33<br>X 140868,97; Y 207589,04 | 20cm | / | 1 | HET | liGR gevlekt | P | Fe | + | / | / | / | / | / | / | / | / | / | / | / | CP10 |
| 336 | 3 | / | / | 1 | natuurlijk | / | 19/11/2021 | matig | / | X 140863,10; Y 207588,45<br>X 140863,78; Y 207586,90 | / | / | / | / | / | / | / | / | / | / | / | / | / | / | / | / | / | / | CP10 |
| | | | | | | | | | | | | / | 1 | HET | liGR | P | Fe | / | / | / | / | / | / | / | / | / | / | / | |
| | | | | | | | | | | | | / | 2 | HET | GR | P | / | / | / | / | / | / | / | / | / | / | / | / | |
| 337 | 3 | / | / | 1 | paalkuil | STR4 | 19/11/2021 | matig | MIDROM (tweede helft 1ste eeuw - (vroege) 2de eeuw n.C.) | X 140854,20; Y 207581,83<br>X 140852,07; Y 207580,58 | 88cm | / | 3 | HET | doGR | P | Fe | / | / | / | / | / | / | / | / | / | / | / | / | CP10 |
| | | | | | | | | | | | | / | 4 | HET | GR | P | Fe | / | / | / | / | / | / | / | / | / | / | 73, 75 | |
| | | | | | | | | | | | | / | 1 | HET | GR | P | Fe | + | / | / | / | / | / | / | / | / | / | / | |
| 338 | 3 | / | / | 1 | paalkuil | STR47 | 19/11/2021 | matig | MIDROM (tweede helft 1ste eeuw - (vroege) 2de eeuw n.C.) | X 140853,16; Y 207577,51<br>X 140855,39; Y 207579,28 | 86cm | verspitte MB | 2 | HOM | GEOR | P | Fe+ | - | / | / | / | / | / | / | / | / | / | / | / | CP10 |
| | | | | | | | | | | | | / | 3 | HET | doGR | P | Fe+ | / | / | / | / | / | / | / | / | / | / | / | |
| | | | | | | | | | | | | / | 4 | HET | GR/GEOR | P | verspitte MB, Fe+ | / | / | / | / | / | / | / | / | / | / | 73 | |
| 339 | 3 | / | / | 1 | paalkuil | / | 19/11/2021 | matig | onbepaald (ROM) | X 140852,18; Y 207577,54<br>X 140852,91; Y 207576,53 | 12cm | / | 1 | HET | liGR | P | Fe | + | / | / | / | / | / | / | / | / | / | / | / | CP10 |
| 340 | 3 | / | / | 1 | natuurlijk | / | 19/11/2021 | matig | / | X 140848,53; Y 207579,25<br>X 140849,10; Y 207578,08 | / | / | / | / | / | / | / | / | / | / | / | / | / | / | / | / | / | / | CP10 |
| 341 | 3 | / | / | 1 | paalkuil | / | 19/11/2021 | matig | onbepaald (ROM) | X 140848,53; Y 207579,25<br>X 140849,10; Y 207578,08 | 8cm | / | 1 | HOM | liGR | P | / | / | / | / | / | / | / | / | / | / | / | / | / | CP10 |
| | | | | | | | | | | | | / | 1 | HET | GR | P | Fe, HK | + | / | / | / | / | / | / | / | / | / | / | |
| 342 | 3 | / | / | 1 | paalkuil | STR4 | 19/11/2021 | matig | MIDROM (tweede helft 1ste eeuw - (vroege) 2de eeuw n.C.) | X 140846,95; Y 207574,01<br>X 140849,53; Y 207575,25 | 78cm | / | 2 | HET | liGR | P | Fe | - | / | / | / | / | / | / | / | / | / | / | / | CP10 |
| | | | | | | | | | | | | / | 3 | HET | liGR | P | Fe | + | / | / | / | / | / | / | / | / | 90 | 22 | 73, 76 | |
| 343 | 3 | / | / | 1 | paalkuil | / | 19/11/2021 | matig | onbepaald (ROM) | X 140844,08; Y 207576,16<br>X 140844,63; Y 207576,43 | 8cm | / | 1 | HET | GR gevlekt | P | / | / | / | / | / | / | / | / | / | / | / | / | / | / | CP10 |
| | | | | | | | | | | | | / | 1 | HET | liGR | P | Fe | + | / | / | / | / | / | / | / | / | / | / | |
| 344 | 3 | / | / | 1 | paalkuil | STR4 | 19/11/2021 | matig | MIDROM (tweede helft 1ste eeuw - (vroege) 2de eeuw n.C.) | X 140840,76; Y 207574,58<br>X 140843,42; Y 207576,01 | 50cm | / | 2 | HET | liGR | P | Fe+ | + | / | / | / | / | / | / | / | / | / | / | / | 73 | CP10 |
| 345 | 3 | / | / | 1 | greppel | / | 19/11/2021 | matig | onbepaald (ROM) | X 140866,58; Y 207596,69<br>X 140867,81; Y 207597,43 | 24-52cm | / | 1 | HET | GR gevlekt | P | / | + | / | / | / | / | / | / | / | / | / | / | / | CP8 |
| 346 | 3 | / | / | 1 | natuurlijk | / | 19/11/2021 | matig | / | / | | / | | | | | | | / | / | / | / | / | / | / | / | / | / | / |
| | | | | | | | | | | | | / | 1 | HOM | doGR | P | / | - | / | / | / | / | / | / | / | / | / | / | |
| 347 | 3 | / | / | 2 | paalkuil | STR5 | 23/11/2021 | matig | MIDROM (tweede helft 2de eeuw - 3de eeuw n.C.) | X 140892,70; Y 207597,49<br>X 140892,18; Y 207598,53 | 22cm | / | 2 | HET | WI | P | Fe | + | / | / | / | / | / | / | / | / | / | / | 87 | CP11 |
| 348 | 4 | / | / | 1 | paalkuil | / | 29/11/2021 | matig | onbepaald (ROM) | X 140861,07; Y 207566,16<br>X 140860,58; Y 207566,14 | 10cm | / | 1 | vrij HOM | liGR | P | / | + | / | / | / | / | / | / | / | / | / | / | / | CP9 |
| 349 | 4 | / | / | 1 | paalkuil | / | 29/11/2021 | matig | onbepaald (ROM) | X 140861,68; Y 207567,01<br>X 140861,11; Y 207566,97 | 13cm | / | 1 | vrij HOM | liGR | P | / | + | / | / | / | / | / | / | / | / | / | / | / | CP9 |
| 350 | 4 | / | / | 1 | paalkuil | / | 29/11/2021 | matig | onbepaald (ROM) | X 140861,84; Y 207568,17<br>X 140861,34; Y 207568,07 | 17cm | / | 1 | vrij HOM | liGR | P | / | + | / | / | / | / | / | / | / | / | / | / | / | CP9 |
| 351 | 4 | / | / | 1 | paalkuil | / | 29/11/2021 | matig | onbepaald (ROM) | X 140863,46; Y 207566,54<br>X 140863,09; Y 207567,17 | 34cm | / | 1 | vrij HOM | liGR | P | Fe | + | / | / | / | / | / | / | / | / | / | / | / | CP9 |

| | | | | | | | | | | | | | | | | | | | | | | | | | | | | | | | | |
|---|---|---|---|---|---|---|---|---|---|---|---|---|---|---|---|---|---|---|---|---|---|---|---|---|---|---|---|---|---|---|---|---|
| 352 | 4 | / | / | 1 | paalkuil | / | 29/11/2021 | matig | onbepaald (ROM) | X 140866,04; Y 207572,37<br>X 140866,78; Y 207571,94 | 19cm | / | 1 | vrij HOM | liGR | P | / | + | / | / | / | / | / | / | / | / | / | / | / | CP9 |
| 353 | 4 | / | / | 1 | paalkuil | / | 29/11/2021 | matig | onbepaald (ROM) | X 140867,81; Y 207571,85<br>X 140868,56; Y 207571,67 | 24cm | / | 1 | vrij HOM | liGR | P | / | + | / | / | / | / | / | / | / | / | / | / | / | CP9 |
| 354 | 4 | / | / | 1 | paalkuil | / | 29/11/2021 | matig | onbepaald (ROM) | X 140866,99; Y 207572,91<br>X 140867,69; Y 207572,65 | 32cm | / | 1 | HET | liGR | P | / | + | / | / | / | / | / | / | / | / | / | / | / | CP9 |
| 355 | 4 | / | / | 1 | paalkuil | / | 29/11/2021 | matig | onbepaald (ROM) | X 140882,66; Y 207576,59<br>X 140882,10; Y 207576,34 | 10cm | / | 1 | HET | doGR gevlekt | P | / | ++ | / | / | / | / | / | / | / | / | / | / | / | / |
| 356 | 4 | / | / | 1 | paalkuil | / | 29/11/2021 | matig | onbepaald (ROM) | X 140882,40; Y 207580,25<br>X 140882,37; Y 207579,66 | 18cm | / | 1 | HET | doGR gevlekt | P | / | ++ | / | / | / | / | / | / | / | / | / | / | / | / |
| 357 | 4 | / | / | 1 | paalkuil | / | 29/11/2021 | matig | onbepaald (ROM) | X 140888,85; Y 207582,10<br>X 140889,36; Y 207582,29 | 40cm | / | 1 | vrij HOM | doGR | P | / | + | / | / | / | / | / | / | / | / | / | / | / | CP9 |
| 358 | 4 | / | / | 1 | schuttersput | S6/S94/S95/S236/<br>S322/S323/S258 | 29/11/2021 | scherp | NT/NST<br>(18de-19de eeuw) | X 140881,61; Y 207585,07<br>X 140882,24; Y 207583,20 | 13cm | / | 1 | HET | liGR | P | / | ++ | / | / | / | / | / | / | / | / | / | / | / | CP9 |
| 359 | 4 | / | / | 1 | paalkuil | / | 29/11/2021 | matig | onbepaald (ROM) | X 140893,22; Y 207585,74<br>X 140893,59; Y 207586,37 | 26cm | / | 1 | HET | liGR | P | / | + | / | / | / | / | / | / | / | / | / | / | / | CP9 |
| 360 | 4 | / | / | 1 | paalkuil | / | 29/11/2021 | matig | onbepaald (ROM) | X 140896,63; Y 207589,08<br>X 140897,06; Y 207588,74 | 24cm | / | 1 | HET | doGR | P | / | / | / | / | / | / | / | / | / | / | / | / | / | CP9 |
| 361 | 4 | / | / | 1 | paalkuil | / | 29/11/2021 | matig | onbepaald (ROM) | X 140895,16; Y 207590,61<br>X 140895,53; Y 207590,33 | 15cm | / | 1 | HET | liBRGR | P | / | / | / | / | / | / | / | / | / | / | / | / | / | CP9 |
| 362 | 4 | / | / | 1 | paalkuil | / | 29/11/2021 | matig | onbepaald (ROM) | X 140896,56; Y 207590,03<br>X 140896,84; Y 207590,47 | ondiep bewaard | / | / | / | / | / | / | / | / | / | / | / | / | / | / | / | / | / | / | CP9 |
| 363 | 4 | / | / | 1 | paalkuil | / | 29/11/2021 | matig | onbepaald (ROM) | X 140903,26; Y 207592,86<br>X 140903,82; Y 207593,07 | 10cm | / | 1 | HET | doGR | P | / | / | / | / | / | / | / | / | / | / | / | / | / | CP9 |
| 364 | 4 | / | / | 1 | kuil | / | 29/11/2021 | matig | ROM | X 140905,77; Y 207587,65<br>X 140909,82; Y 207586,92 | 67cm | / | 1<br>2 | vrij HOM<br>HET | doGR<br>liGRBR | P<br>P | HK++, AW<br>HK++, AW | ++<br>- | / | / | / | / | / | / | / | / | 91 | / | / | CP9 |
| 365 | 4 | / | / | 1 | kuil | / | 29/11/2021 | matig | onbepaald (ROM) | X 140905,77; Y 207587,65<br>X 140909,82; Y 207586,92 | 25cm | / | 1 | vrij HOM | doGRBR | P | / | / | / | / | / | / | / | / | / | / | / | / | / | CP9 |
| 366 | 4 | / | / | 1 | paalkuil | / | 29/11/2021 | matig | onbepaald (ROM) | X 140903,18; Y 207588,29<br>X140903,55; Y 207587,95 | 16cm | / | 1 | HET | doGR | P | HK- | / | / | / | / | / | / | / | / | / | / | / | / | CP9 |
| 367 | 4 | / | / | 1 | paalkuil | / | 29/11/2021 | matig | onbepaald (ROM) | X 140904,45; Y 207588,00<br>X 140905,05; Y 207587,57 | 19cm | / | 1 | HET | doGR | P | / | / | / | / | / | / | / | / | / | / | / | / | / | CP9 |
| 368 | 4 | / | / | 1 | paalkuil | / | 29/11/2021 | matig | onbepaald (ROM) | X 140904,05; Y 207586,79<br>X 140904,39; Y 207586,16 | 17cm | / | 1 | HET | doGR | P | HK- | / | / | / | / | / | / | / | / | / | / | / | / | CP9 |
| 369 | 4 | / | / | 1 | paalkuil | / | 29/11/2021 | matig | onbepaald (ROM) | X 140912,06; Y 207591,39<br>X 140912,39; Y 207590,82 | 19cm | / | 1 | HET | doGRBR | P | / | / | / | / | / | / | / | / | / | / | / | / | / | CP9 |
| 370 | 4 | / | / | 1 | paalkuil | / | 29/11/2021 | matig | onbepaald (ROM) | X 140912,64; Y 207589,65<br>X 140913,32; Y 207588,92 | 14cm | / | 1 | HET | doGRBR | P | / | + | / | / | / | / | / | / | / | / | / | / | / | CP9 |
| 371 | 4 | / | / | 1 | paalkuil | / | 29/11/2021 | matig | onbepaald (ROM) | X 140913,72; Y 207588,60<br>X 140913,73; Y 207587,93 | 18cm | / | 1 | HET | doGRBR | P | / | / | / | / | / | / | / | / | / | / | / | / | / | CP9 |
| 372 | 4 | / | / | 1 | paalkuil | / | 29/11/2021 | matig | onbepaald (ROM) | X 140913,90; Y 207586,91<br>X 140914,51; Y 207586,97 | 34cm | / | 1 | HET | doGRBR | P | / | / | / | / | / | / | / | / | / | / | / | / | / | CP9 |
| 373 | 4 | / | / | 1 | natuurlijk | / | 29/11/2021 | matig | / | X 140900,14; Y 207579,12<br>X 140900,94; Y 207579,04 | / | / | / | / | / | / | / | / | / | / | / | / | / | / | / | / | / | / | / |
| 374 | 4 | / | / | 1 | paalkuil | / | 29/11/2021 | matig | onbepaald (ROM) | X 140898,02; Y 207579,74<br>X 140898,38; Y 207579,84 | 10cm | / | 1 | HET | doGR | P | / | + | / | / | / | / | / | / | / | / | / | / | / | / |
| 375 | 4 | / | / | 1 | paalkuil | / | 29/11/2021 | matig | onbepaald (ROM) | X 140899,69; Y 207580,08<br>X 140896,07; Y 207580,10 | 6cm | / | 1 | HET | doGR | P | / | +++ | / | / | / | / | / | / | / | / | / | / | / | / |
| 376 | 4 | / | / | 1 | paalkuil | / | 29/11/2021 | matig | onbepaald (ROM) | X 140895,64; Y 207576,20<br>X 140896,01; Y 207576,44 | 25cm | / | 1 | HET | doGR gevlekt | P | / | + | / | / | / | / | / | / | / | / | / | / | / | / |
| 377 | 4 | / | / | 1 | paalkuil | STR8 | 29/11/2021 | matig | ROM | X 140894,33; Y 207573,86<br>X 140895,43; Y 207574,19 | 23cm | / | 1 | HET | doGR | P | / | + | / | / | / | / | / | / | / | / | / | / | / | CP12 |
| | | | | | | | | | | | | / | 2 | HET | doGR | P | / | ++ | / | / | / | / | / | / | / | / | / | / | / | |
| | | | | | | | | | | | | / | 3 | HET | doGR | P | / | / | / | / | / | / | / | / | / | / | 23 | 128-129 | | |
| 378 | 4 | / | / | 1 | paalkuil | STR8 | 29/11/2021 | matig | ROM | X 140893,57; Y 207575,00<br>X 140894,61; Y 207575,53 | 20cm | / | 1 | HET | doGR | P | / | + | / | / | / | / | / | / | / | / | / | 128-129 | CP12 |
| 379 | 4 | / | / | 1 | paalkuil | STR8 | 29/11/2021 | matig | ROM | X 140892,22; Y 207574,39<br>X 140892,95; Y 207574,73 | 28cm | / | 1 | HOM | doGR | P | / | / | / | / | / | / | / | / | / | / | / | / | / | CP12 |
| | | | | | | | | | | | | / | 2 | HET | doGR | P | / | + | / | / | / | / | / | / | / | / | / | / | / | |
| | | | | | | | | | | | | / | 3 | HOM | doGR | P | / | / | / | / | / | / | / | / | / | / | 92 | / | 128-129 | | |
| 380 | 4 | / | / | 1 | paalkuil | STR8 | 29/11/2021 | matig | ROM | X 140892,99; Y 207573,16<br>X 140893,82; Y 207573,53 | 13cm | / | 1 | HET | doGr | P | / | + | / | / | / | / | / | / | / | / | / | 128-129 | CP12 |
| 381 | 4 | / | / | 1 | natuurlijk | / | 29/11/2021 | matig | / | X 140885,63; Y 207575,66<br>X 140886,11; Y 207575,75 | / | / | / | / | / | / | / | / | / | / | / | / | / | / | / | / | / | / | / |
| 382 | 4 | / | / | 1 | paalkuil | / | 29/11/2021 | matig | onbepaald (ROM) | X 140885,29; Y 207576,18<br>X 140885,48; Y 207576,60 | 20cm | / | 1 | HET | doGR gevlekt | P | / | + | / | / | / | / | / | / | / | / | / | / | / | / |
| 383 | 4 | / | / | 1 | natuurlijk | / | 29/11/2021 | matig | / | X 140884,39; Y 207575,59<br>X 140884,83; Y 207575,75 | / | / | / | / | / | / | / | / | / | / | / | / | / | / | / | / | / | / | / |
| 384 | 4 | / | / | 1 | paalkuil | / | 29/11/2021 | matig | onbepaald (ROM) | X 140879,85; Y 207573,31<br>X 140879,31; Y 207573,27 | 30cm | / | 1 | vrij HOM | doGR | P | / | / | / | / | / | / | / | / | / | / | / | / | / | / |
| 385 | 4 | / | / | 1 | paalkuil | / | 29/11/2021 | matig | onbepaald (ROM) | X 140879,51; Y 207573,51<br>X 140879,31; Y 207573,02 | 15cm | / | 1 | HET | doGR | P | / | / | / | / | / | / | / | / | / | / | / | / | / | / |
| 386 | 4 | / | / | 1 | paalkuil | / | 29/11/2021 | matig | onbepaald (ROM) | X 140879,84; Y 207571,50<br>X 140879,94; Y 207572,06 | 30cm | / | 1 | HET | doGR gevlekt | P | / | / | / | / | / | / | / | / | / | / | / | / | / | / |
| 387 | 4 | / | / | 1 | paalkuil | / | 29/11/2021 | matig | onbepaald (ROM) | X 140878,66; Y 207571,37<br>X 140878,65; Y 207572,03 | 26cm | / | 1 | HET | doGR gevlekt | P | / | / | / | / | / | / | / | / | / | / | / | / | / | / |
| 388 | 4 | / | / | 1 | paalkuil | / | 29/11/2021 | matig | onbepaald (ROM) | X 140877,56; Y 207571,50<br>X 140878,10; Y 207571,56 | 10cm | / | 1 | HET | doGR gevlekt | P | / | + | / | / | / | / | / | / | / | / | / | / | / | / |
| 389 | 4 | / | / | 1 | natuurlijk? | / | 29/11/2021 | matig | / | X 140879,46; Y 207570,89<br>X 140880,06; Y 207570,97 | / | / | / | / | / | / | / | / | / | / | / | / | / | / | / | / | / | / | / |
| 390 | 4 | / | / | 1 | paalkuil | / | 29/11/2021 | matig | onbepaald (ROM) | X 140869,10; Y 207569,23<br>X 140869,31; Y 207568,55 | 16cm | / | 1 | HOM | GR | P | / | / | / | / | / | / | / | / | / | / | / | / | / | / | CP12 |
| 391 | 4 | / | / | 1 | paalkuil | / | 29/11/2021 | matig | onbepaald (ROM) | X 140870,06; Y 207569,34<br>X 140870,39; Y 207569,58 | 30cm | / | 1 | HOM | liGR | P | / | - | / | / | / | / | / | / | / | / | / | / | / | / | CP12 |
| 392 | 4 | / | / | 1 | paalkuil | / | 29/11/2021 | matig | onbepaald (ROM) | X 140872,59; Y 207564,98<br>X 140873,08; Y 207564,51 | 32cm | / | 1 | HOM | liGR | P | / | + | / | / | / | / | / | / | / | / | / | / | / | / | CP12 |
| 393 | 4 | / | / | 1 | paalkuil | / | 29/11/2021 | matig | onbepaald (ROM) | X 140872,37; Y 207565,26<br>X 140872,85; Y 207565,86 | 22cm | / | 1 | HOM | doGR | P | / | + | / | / | / | / | / | / | / | / | / | / | / | / | CP12 |
| 394 | 4 | / | / | 1 | paalkuil | / | 29/11/2021 | matig | onbepaald (ROM) | X 140871,43; Y 207565,83<br>X 140871,67; Y 207565,27 | 18cm | / | 1 | HOM | GR | P | / | + | / | / | / | / | / | / | / | / | / | / | / | / | CP12 |
| 395 | 4 | / | / | 1 | paalkuil | / | 29/11/2021 | matig | onbepaald (ROM) | X 140866,40; Y 207564,93<br>X 140866,45; Y 207564,30 | 20cm | / | 1 | HET | doGR | P | / | + | / | / | / | / | / | / | / | / | / | / | / | / | CP12 |
| 396 | 4 | / | / | 1 | paalkuil | / | 29/11/2021 | matig | onbepaald (ROM) | X 140864,67; Y 207564,80<br>X 140864,67; Y 207564,32 | 18cm | / | 1 | HOM | liGR | P | / | - | / | / | / | / | / | / | / | / | / | / | / | / | CP12 |
| 397 | 4 | / | / | 1 | paalkuil | / | 29/11/2021 | matig | onbepaald (ROM) | X 140863,63; Y 207564,72<br>X 140863,52; Y 207563,87 | 33cm | / | 1 | HET | liGR | P | / | ++ | / | / | / | / | / | / | / | / | / | / | / | / | CP12 |
| 398 | 4 | / | / | 1 | paalkuil | / | 29/11/2021 | matig | onbepaald (ROM) | X 140863,63; Y 207564,72<br>X 140863,52; Y 207563,87 | 23cm | / | 1 | HOM | liGR | P | / | / | / | / | / | / | / | / | / | / | / | / | / | / | CP12 |
| 399 | 4 | / | / | 1 | paalkuil | / | 29/11/2021 | matig | onbepaald (ROM) | X 140862,87; Y 207562,61<br>X 140863,55; Y 207562,82 | 20cm | / | 1 | vrij HOM | GR | P | / | + | / | / | / | / | / | / | / | / | / | / | / | / | / |
| 400 | 4 | / | / | 1 | kuil | / | 29/11/2021 | matig | onbepaald (ROM) | X 140861,83; Y 207563,37<br>X 140861,39; Y 207564,29 | 50cm | / | 1 | HET | doGR | P | HK- | / | / | / | / | / | / | / | / | / | / | / | / | / | / |
| 401 | 4 | / | / | 1 | paalkuil | / | 29/11/2021 | matig | onbepaald (ROM) | X 140862,76; Y 207565,27<br>X 140862,90; Y 207564,31 | 20cm | / | 1 | vrij HOM | GR | P | / | / | / | / | / | / | / | / | / | / | / | / | / | / | / |
| 402 | 4 | / | / | 1 | paalkuil | / | 29/11/2021 | matig | onbepaald (ROM) | X 140861,53; Y 207565,19<br>X 140861,24; Y 207564,45 | 24cm | / | 1 | HET | GR | P | / | + | / | / | / | / | / | / | / | / | / | / | / | / | / |
| 403 | 4 | / | / | 1 | paalkuil | / | 29/11/2021 | matig | onbepaald (ROM) | X 140861,04; Y 207564,54<br>X 140861,00; Y 207564,06 | 18cm | / | 1 | HET | GR gevlekt | P | / | / | / | / | / | / | / | / | / | / | / | / | / | / | / |
| 404 | 4 | / | / | 1 | paalkuil | / | 29/11/2021 | matig | onbepaald (ROM) | X 140860,60; Y 207560,56<br>X 140860,96; Y 207560,71 | 8cm | / | 1 | HOM | liGR | P | / | + | / | / | / | / | / | / | / | / | / | / | / | / | CP12 |
| 405 | 4 | / | / | 1 | paalkuil | / | 29/11/2021 | matig | onbepaald (ROM) | X 140857,64; Y 207558,62<br>X 140858,14; Y 207559,02 | 10cm | / | 1 | vrij HOM | liGR | P | / | + | / | / | / | / | / | / | / | / | / | / | / | / | / | / |
| 406 | 4 | / | / | 1 | natuurlijk | / | 29/11/2021 | matig | / | X 140855,29; Y 207561,29<br>X 140856,62; Y 207562,23 | 10cm | / | 1 | HET | liGR gevlekt | P | / | ++ | / | / | / | / | / | / | / | / | / | / | / | / | / |
| 407 | 4 | / | / | 1 | paalkuil | / | 29/11/2021 | matig | onbepaald (ROM) | X 140854,34; Y 207557,34<br>X 140855,00; Y 207557,14 | 15cm | / | 1 | vrij HOM | doGR | P | / | + | / | / | / | / | / | / | / | / | / | / | / | / | / | / |
| 408 | 4 | / | / | 1 | natuurlijk | / | 29/11/2021 | matig | / | X 140853,83; Y 207557,74<br>X 140854,17; Y 207557,20 | / | / | / | / | / | / | / | / | / | / | / | / | / | / | / | / | / | / | / | / |
| 409 | 4 | / | / | 1 | natuurlijk | / | 29/11/2021 | matig | / | X 140847,52; Y 207549,76<br>X 140847,09; Y 207550,17 | / | / | / | / | / | / | / | / | / | / | / | / | / | / | / | / | / | / | / | / |
| 410 | 4 | / | / | 1 | paalkuil | / | 29/11/2021 | matig | onbepaald (ROM) | X 140845,96; Y 207550,88<br>X 140846,18; Y 207550,37 | 15cm | / | 1 | vrij HOM | GR | P | / | / | / | / | / | / | / | / | / | / | / | / | / | / | / |
| 411 | 4 | / | / | 1 | paalkuil | / | 29/11/2021 | matig | onbepaald (ROM) | X 140842,99; Y 207552,52<br>X 140843,77; Y 207552,63 | 25cm | / | 1 | vrij HOM | GR | P | / | / | / | / | / | / | / | / | / | / | / | / | / | / | / |
| 412 | 4 | / | / | 1 | paalkuil | / | 29/11/2021 | matig | onbepaald (ROM) | X 140839,47; Y 207555,26<br>X 140839,81; Y 207553,59 | 12cm | / | 1 | HET | doGR-ZW gevlekt | P | / | ++ | / | / | / | / | / | / | / | / | / | / | / | / | / |

| | | | | | | | | | | | | | | | | | | | | | | | | | | | | | | |
|---|---|---|---|---|---|---|---|---|---|---|---|---|---|---|---|---|---|---|---|---|---|---|---|---|---|---|---|---|---|---|
| 413 | 4 | / | / | 1 | greppel | S1/S112/S413 | 29/11/2021 | matig | LBRONS-VRIJZ | / | | / | 1 | HET | doGR | P | / | + | / | / | / | / | / | =S1/S112;<br>wordt oversneden door paalkuil S344 (STR4);<br>oversnijdt paalkuil S414 | 93 | / | 60-62 | / |
| 414 | 4 | / | / | 1 | kuil | / | 29/11/2021 | matig | MET | X 140852,75; Y 207550,05<br>X 140853,28; Y 207548,45 | 52cm | / | 1 | vrij HOM | GRBR | P | / | + | / | / | / | / | / | wordt oversneden door greppel S1/S112/S413 | / | / | 61-62 | / |
| 415 | 4 | / | / | 1 | kuil | / | 06/12/2021 | matig | MIDROM | X 140913,87 Y 207599,25<br>X 140915,60; Y 207599,77 | 40cm | / | 2 | HET | doGR gevlekt | P | / | + | / | / | / | / | / | / | 94 | / | / | CP12 |
| 416 | 4 | / | / | 1 | kuil | / | 06/12/2021 | matig | ROM | X 140917,97; Y 207602,97<br>X 140918,85; Y 207601,19 | 10cm | / | 1 | HOM | doGR | P | HK- | - | / | / | / | / | / | / | 94 | / | / | CP12 |
| 417 | 4 | / | / | 1 | paalkuil | / | 06/12/2021 | matig | ROM | X 140922,50; Y 207599,77<br>X 140923,53; Y 207600,24 | 50cm | / | 1 | vrij HOM | doGRBR | P | HK- | / | / | / | / | / | / | / | 95, 114 | / | / | CP12 |
| 418 | 4 | / | / | 1 | paalkuil | STR6 | 06/12/2021 | matig | MIDROM-LROM<br>(3de eeuw n.C.) | X 140922,62; Y 207614,88<br>X 140927,07; Y 207604,68 | 36cm | / | 1 | HET | doGR | P | Fe | + | / | / | / | / | / | / | 96 | / | / | CP12 |
| 419 | 4 | / | / | 1 | paalkuil | STR6 | 06/12/2021 | matig | MIDROM-LROM<br>(3de eeuw n.C.) | X 140922,38; Y 207605,53<br>X 140925,65; Y 207605,76 | 40cm | / | 2 | HET | liGR | P | Fe | + | / | / | / | / | / | / | 97, 176 | / | 108 | CP12 |
| 420 | 4 | / | / | 1 | paalkuil | / | 06/12/2021 | matig | onbepaald (ROM) | X 140922,38; Y 207605,53<br>X 140925,65; Y 207605,76 | 18cm | / | 1 | HET | GRBR gevlekt | P | Fe | - | / | / | / | / | / | / | 98 | / | 108 | CP12 |
| 421 | 4 | / | / | 1 | paalkuil | STR6 | 06/12/2021 | matig | MIDROM-LROM<br>(3de eeuw n.C.) | X 140923,39; Y 207607,90<br>X 140923,92; Y 207606,95 | 18cm | / | 1 | HOM | GR-doGR | P | / | - | / | / | / | / | / | / | / | / | / | CP12 |
| 422 | 4 | / | / | 1 | paalkuil | STR6 | 06/12/2021 | matig | MIDROM-LROM<br>(3de eeuw n.C.) | X 140922,95; Y 207609,27<br>X 140923,19; Y 207608,24 | 17cm | / | 2 | HET | liGR-GRBR | P | Fe | + | / | / | / | / | / | / | / | / | / | 108 | CP12 |
| 423 | 4 | / | / | 1 | potstal | =S263<br>STR6 | 06/12/2021 | matig | MIDROM | X 140922,62; Y 207614,88<br>X 140927,07; Y 207604,68<br>en<br>X 140921,31; Y 207609,00<br>X 140926,30; Y 207611,14 | 43cm | / | 2 | HOM | GRBR | P | / | / | / | / | / | / | / | / | / | / | / | / | / | CP12 |
| 424 | 4 | / | / | 1 | greppel | / | 06/12/2021 | matig | MIDROM | X 140922,38; Y 207605,53<br>X 140925,65; Y 207605,76 | 10-29cm | / | 1 | HET | doGR-GR gevlekt | P | Fe, HK- | - | / | / | / | / | / | / | 1-5, 19, 70,<br>117, 132-135,<br>138-140, 146,<br>152-155, 168,<br>180-182, 186 | 35 | 108-111 | CP14 |
| 425 | 4 | / | / | 1 | greppel | S54/S148/S270/S425 | 06/12/2021 | matig | MIDROM-LROM<br>(2de - 3de eeuw n.C.) | / | / | / | 1 | HET | GRBR vevlekt | P | Fe, HK- | - | / | / | / | / | / | / | 20, 99 | / | / | CP12 |
| 426 | 4 | / | / | 1 | greppel | S52/S151/S269/S426 | 06/12/2021 | matig | PME | / | / | / | 1 | HET | doGRBR | P | / | + | / | / | / | / | / | =S54/S148/S270;<br>oversnijdt greppel S202 en paalkuil S434;<br>wordt oversneden door greppel S52/S151/S269/S426 | P51, 100,<br>115, 177 | / | / | / |
| 427 | 4 | / | / | 1 | paalkuil | STR6 | 06/12/2021 | matig | MIDROM-LROM<br>(3de eeuw n.C.) | X 140922,38; Y 207605,53<br>X 140925,65; Y 207605,76 | 21cm | / | 1 | HOM | doGR | P | / | + | / | / | / | / | / | oversnijdt greppel S54/S148/S270/S425 | / | / | / | / |
| 428 | 4 | / | / | 1 | paalkuil | / | 06/12/2021 | matig | onbepaald (ROM) | X 140923,41; Y 207597,97<br>X 140922,60; Y 207597,48 | 43cm | / | 1 | HET | GR | P | Fe | + | / | / | / | / | / | / | 178 | / | 108 | CP12 |
| 429 | 4 | / | / | 1 | paalkuil | / | 06/12/2021 | matig | onbepaald (ROM) | X 140929,47; Y 207590,15<br>X 140929,35; Y 207590,82 | 10cm | / | 1 | HOM | doGRZW | P | / | / | / | / | / | / | / | / | / | / | / | / | CP12 |
| 430 | 4 | / | / | 1 | paalkuil | / | 06/12/2021 | matig | onbepaald (ROM) | X 140927,23; Y 207594,38<br>X 140926,73; Y 207594,22 | 30cm | / | 2 | HOM | liGR/BR | P | / | - | / | / | / | / | / | / | / | / | / | / | CP12 |
| 431 | 4 | / | / | 1 | paalkuil | / | 06/12/2021 | matig | onbepaald (ROM) | X 140926,11; Y 207592,44<br>X 140926,62; Y 207592,75 | 36cm | / | 1 | HOM | liGR | P | Fe | / | / | / | / | / | / | / | / | / | / | / | CP12 |
| 432 | 4 | / | / | 1 | paalkuil | / | 06/12/2021 | matig | onbepaald (ROM) | X 140925,70; Y 207594,98<br>X 140925,23; Y 207594,74 | 37cm | / | 1 | HET | liGRBR gevlekt | P | / | / | / | / | / | / | / | / | / | / | / | / | CP12 |
| 433 | 4 | / | / | 1 | paalkuil | / | 06/12/2021 | matig | onbepaald (ROM) | X 140923,24; Y 207591,81<br>X 140922,82; Y 207592,01 | 16cm | / | 2 | HET | liGR-GR gevlekt | P | / | + | / | / | / | / | / | / | / | / | / | / | CP12 |
| 434 | 4 | / | / | 1 | paalkuil | / | 06/12/2021 | matig | onbepaald (ROM) | X 140921,85; Y 207591,16<br>X 140922,37; Y 207590,32 | 20cm | / | 3 | HET | GRBR | P | / | / | / | / | / | / | / | / | / | / | / | / | CP12 |
| 435 | 4 | / | / | 1 | paalkuil | / | 06/12/2021 | matig | onbepaald (ROM) | X 140921,83; Y 207585,90<br>X 140921,47; Y 207585,70 | ondiep bewaard | / | 1 | HOM | GR | P | Fe | ++ | / | / | / | / | / | wordt oversneden door greppel S54/S148/S270/S425 | / | / | / | CP12 |
| 436 | 4 | / | / | 1 | paalkuil | / | 06/12/2021 | matig | onbepaald (ROM) | X 140919,59; Y 207587,98<br>X 140920,71; Y 207587,52 | 20cm | / | / | / | / | / | / | / | / | / | / | / | / | / | / | / | / | CP9, CP12 |
| 437 | 4 | / | / | 1 | paalkuil | / | 06/12/2021 | matig | onbepaald (ROM) | X 140917,19; Y 207591,57<br>X 140916,98; Y 207592,30 | 28cm | / | 1 | HOM | doGR | P | / | + | / | / | / | / | / | / | / | / | / | / | CP12 |
| 438 | 4 | / | / | 1 | paalkuil | / | 06/12/2021 | matig | onbepaald (ROM) | X 140917,65; Y 207590,13<br>X 140917,58; Y 207590,63 | 28cm | / | 2 | HOM | doGR | P | / | / | / | / | / | / | / | / | / | / | / | / | CP12 |
| 439 | 4 | / | / | 1 | paalkuil | / | 06/12/2021 | matig | onbepaald (ROM) | X 140916,69; Y 207589,51<br>X 140917,04; Y 207589,61 | 17cm | / | 1 | HOM | doGR | P | Fe | / | / | / | / | / | / | / | / | / | / | / | CP12 |
| 440 | 4 | / | / | 1 | paalkuil | / | 06/12/2021 | matig | onbepaald (ROM) | X 140915,40; Y 207589,39<br>X 140915,72; Y 207589,39 | 19cm | / | 1 | HOM | GR | P | / | / | / | / | / | / | / | / | / | / | / | / | CP12 |
| 441 | 4 | / | / | 1 | paalkuil | / | 06/12/2021 | matig | onbepaald (ROM) | X 140915,14; Y 207590,80<br>X 140915,12; Y 207590,46 | 10cm | / | 1 | HET | liGR | P | / | + | / | / | / | / | / | / | / | / | / | / | CP12 |
| 442 | 4 | / | / | 1 | paalkuil | / | 06/12/2021 | matig | onbepaald (ROM) | X 140914,32; Y 207591,12<br>X 140914,30; Y 207590,57 | 30cm | / | 1 | HET | liGR/GR | P | HK | - | / | / | / | / | / | / | / | / | / | / | / | CP12 |
| 443 | 4 | / | / | 1 | kuil | / | 06/12/2021 | matig | onbepaald (ROM) | X 140882,02; Y 207554,20<br>X 140880,15; Y 207552,92 | 100cm | / | 2 | HOM | liGR | P | HK | / | / | / | / | / | / | / | / | / | / | / | / | CP12 |
| | | | | | | | | | | | | | 1 | HET | doGR-GR gevlekt | P | / | + | / | / | / | / | / | / | / | / | / | / | / |

Vondstenlijst

2021240 Archeologische opgraving Haasdonk Bunderhof

| Vondstnr | Spoornr | Laagnr | Kwadrant/Coupe deel | Werkput/Sleuf | Sector | Vak | Profiel | Vlak | Inzamelwijze | Datum | Maaswijdte | xyz | Vondstcategorie | Soort | Vorm | Type | Omschrijving | Datering | rand | bodem | hals | oor | wand | gruis | Hoeveelheid (telling/schatting) | Gewicht (g) | Homogeniteit | Fotonr | Tekening (kaart, plan, plattegrond, coupe of profiel) | Vondst-tekening |
|---|---|---|---|---|---|---|---|---|---|---|---|---|---|---|---|---|---|---|---|---|---|---|---|---|---|---|---|---|---|---|
| PS1 | PS7 [54/148/270 /425] | 1 | / | SL4 | / | / | / | 1 | aanleg | 28-30/60/2021 | / | / | aardewerk | low lands ware | voorraadpot | / | / | ROM | 1 | 0 | 0 | 0 | 0 | 0 | 1 | 246 | ja | / | / | / |
| PS2 | S9 [1/112/41 | 1 | / | SL4 | / | / | / | 1 | coupe | 28-30/60/2021 | / | / | aardewerk | handgevormd | / | / | fijne kwartsverschraling | MET-ROM | 0 | 0 | 0 | 0 | 2 | 0 | 2 | 57 | ja | / | / | / |
| PS3 | PS12 [192] | 1 | / | SL5 | / | / | / | 1 | aanleg | 28-30/60/2021 | / | / | aardewerk | low lands ware | / | / | / | ROM | 2 | 2 | 0 | 0 | 2 | 0 | 6 | 188 | ja | / | / | / |
| PS3 | PS12 [192] | 1 | / | SL5 | / | / | / | 1 | aanleg | 28-30/60/2021 | / | / | aardewerk | terra sigillata | / | / | / | ROM | 0 | 0 | 0 | 0 | 1 | 0 | 1 | 31 | ja | / | / | / |
| PS3 | PS12 [192] | 1 | / | SL5 | / | / | / | 1 | aanleg | 28-30/60/2021 | / | / | aardewerk | handgevormd | / | / | / | ROM | 0 | 0 | 0 | 0 | 1 | 0 | 1 | 31 | ja | / | / | / |
| PS5 | PS1 [2] | 1 | / | SL1 | / | / | / | 1 | aanleg | 28-30/60/2021 | / | / | aardewerk | low lands ware (oranje baksel) | / | / | / | ROM | 0 | 0 | 0 | 0 | 5 | 0 | 5 | 29 | ja | / | / | / |
| 1 | 263/423 | / | ZW | 4 | +/- centraal in potstal | / | / | 1 | coupe | 6/12/2021 | / | / | aardewerk | low lands ware (oranje baksel) | regionale transportamfoor | VV1991.459 | diamter ca. 11cm; reliëfribbels | MIDROM (1ste helft 3de eeuw n.C.) | 4 | 0 | 3 | 2 | 27 | 0 | 36 | 681 | ja | 211 | / | AW1, AW9 |
| 2 | 263/423 | / | ZO | 4 | / | / | / | 1 | coupe | 6/12/2021 | / | / | aardewerk | Noord-Gallische waar (Bavay) | mortarium | VV1991.352 | diameter ca. 26cm | MIDROM-LROM (3de eeuw n.C.) | 1 | 0 | 0 | 0 | 0 | 0 | 1 | 146 | ja | 222-223 | / | AW2, AW15 |
| 2 | 263/423 | / | ZO | 4 | / | / | / | 1 | coupe | 6/12/2021 | / | / | aardewerk | low lands ware (oranje baksel met grijze kern: Scheldevallei) | kookpot | Holwerda 140-142 | idem als inv. 3<br>diameter ca. 28cm | MIDROM (eind 2de eeuw - begin 3de eeuw n.C.) | 2 | 0 | 0 | 0 | 1 | 0 | 3 | 256 | ja | 204 | / | AW2, AW11 |
| 2 | 263/423 | / | ZO | 4 | / | / | / | 1 | coupe | 6/12/2021 | / | / | aardewerk | low lands ware | bord | / | / | ROM | 1 | 0 | 0 | 0 | 2 | 0 | 3 | 39 | ja | 194 | / | AW2, AW10 |
| 2 | 263/423 | / | ZO | 4 | / | / | / | 1 | coupe | 6/12/2021 | / | / | aardewerk | Noord-Menapische, reducerende waar | / | / | / | ROM | 0 | 0 | 0 | 0 | 1 | 0 | 1 | 16 | ja | / | / | / |
| 2 | 263/423 | / | ZO | 4 | / | / | / | 1 | coupe | 6/12/2021 | / | / | aardewerk | low lands ware (oranje baksel) | / | / | / | ROM | 0 | 0 | 0 | 1 | 0 | 0 | 1 | 21 | ja | / | / | / |
| 2 | 263/423 | / | ZO | 4 | / | / | / | 1 | coupe | 6/12/2021 | / | / | aardewerk | low lands ware (oranje baksel met grijze kern: Scheldevallei) | / | / | / | ROM | 0 | 0 | 0 | 0 | 2 | 0 | 2 | 44 | ja | / | / | / |
| 3 | 263/423 | / | NO | 4 | / | / | / | 1 | coupe | 6/12/2021 | / | / | aardewerk | amfoor | amfoor | / | baksel: BAT AM 1 | ROM | 0 | 0 | 0 | 0 | 27 | 0 | 27 | 1644 | ja | 178 | / | / |
| 3 | 263/423 | / | NO | 4 | / | / | / | 1 | coupe | 6/12/2021 | / | / | aardewerk | low lands ware (oranje baksel met grijze kern: Scheldevallei) | regionale transportamfoor | / | 1 verweerde rand, 1 wand met aanzet oor | ROM | 2 | 0 | 0 | 0 | 13 | 0 | 15 | 505 | ja | 205 | / | / |
| 3 | 263/423 | / | NO | 4 | / | / | / | 1 | coupe | 6/12/2021 | / | / | aardewerk | low lands ware (oranje baksel met grijze kern: Scheldevallei) | kookpot | Holwerda 140-142 | idem als inv. 2<br>diameter ca. 28cm | MIDROM (eind 2de eeuw - begin 3de eeuw n.C.) | 1 | 0 | 0 | 0 | 0 | 0 | 1 | 276 | ja | / | / | AW2, AW11 |
| 3 | 263/423 | / | NO | 4 | / | / | / | 1 | coupe | 6/12/2021 | / | / | aardewerk | low lands ware | kookpot | Holwerda 140-142 | / | MIDROM (eind 2de eeuw - begin 3de eeuw n.C.) | 1 | 1 | 0 | 0 | 3 | 0 | 5 | 328 | ja | 195 | / | AW2, AW10 |
| 3 | 263/423 | / | NO | 4 | / | / | / | 1 | coupe | 6/12/2021 | / | / | aardewerk | low lands ware (oranje baksel met grijze kern: Scheldevallei) | kookpot | Holwerda 140-142 | / | MIDROM (eind 2de eeuw - begin 3de eeuw n.C.) | 1 | 0 | 0 | 0 | 0 | 0 | 1 | 28 | ja | / | / | / |
| 4 | 263/423 | / | NW | 4 | / | / | / | 1 | coupe | 6/12/2021 | / | / | aardewerk | Noord-Menapische, reducerende waar | pot | pot met tronconische hals en afgeplatte rand | diameter ca. 14cm | ROM | 2 | 0 | 0 | 0 | 11 | 0 | 13 | 278 | ja | 227 | / | AW3, AW17 |
| 4 | 263/423 | / | NW | 4 | / | / | / | 1 | coupe | 6/12/2021 | / | / | aardewerk | handgevormd | kookpot | De Clercq P2 | diameter ca. 23cm | LUZ-ROM (200 v.C. - 400 n.C.) | 1 | 0 | 0 | 0 | 0 | 0 | 1 | 26 | ja | 188 | / | AW3, AW12 |
| 4 | 263/423 | / | NW | 4 | / | / | / | 1 | coupe | 6/12/2021 | / | / | aardewerk | amfoor | amfoor | / | baksel: BAT AM 1 | ROM | 0 | 0 | 0 | 0 | 1 | 0 | 1 | 340 | ja | / | / | / |
| 4 | 263/423 | / | NW | 4 | / | / | / | 1 | coupe | 6/12/2021 | / | / | aardewerk | amfoor | amfoor | Gauloise 13 of 14 | baksel: Noord-Gallisch | MIDROM-LROM (3de eeuw n.C.) | 0 | 0 | 0 | 0 | 2 | 0 | 2 | 179 | ja | / | / | / |
| 4 | 263/423 | / | NW | 4 | / | / | / | 1 | coupe | 6/12/2021 | / | / | aardewerk | low lands ware (oranje baksel met grijze kern: Scheldevallei) | / | / | / | ROM | 0 | 0 | 0 | 0 | 1 | 3 | 4 | 19 | ja | / | / | / |
| 5 | 263/423 | / | / | 4 | / | / | / | 1 | aanleg | 6/12/2021 | / | / | aardewerk | terra sigillata | / | / | Oost-Gallisch | ROM | 0 | 0 | 0 | 0 | 1 | 0 | 1 | 13 | ja | / | / | / |
| 5 | 263/423 | / | / | 4 | / | / | / | 1 | aanleg | 6/12/2021 | / | / | aardewerk | low lands ware | / | / | / | ROM | 0 | 1 | 0 | 0 | 4 | 0 | 5 | 123 | ja | / | / | / |
| 5 | 263/423 | / | / | 4 | / | / | / | 1 | aanleg | 6/12/2021 | / | / | aardewerk | low lands ware (oranje baksel met grijze kern: Scheldevallei) | / | / | / | ROM | 0 | 0 | 0 | 0 | 2 | 0 | 2 | 41 | ja | / | / | / |
| 5 | 263/423 | / | / | 4 | / | / | / | 1 | aanleg | 6/12/2021 | / | / | aardewerk | amfoor | amfoor | / | baksel: BAT AM 1 | ROM | 0 | 0 | 0 | 0 | 1 | 1 | 2 | 26 | ja | / | / | / |
| 6 | 300 | / | / | 3 | / | / | / | 1 | aanleg | 19/11/2021 | / | / | aardewerk | zoutcontainer | zoutcontainer | / | / | ROM | 1 | 0 | 0 | 0 | 3 | 0 | 4 | 102 | ja | / | / | / |
| 6 | 300 | / | / | 3 | / | / | / | 1 | aanleg | 19/11/2021 | / | / | aardewerk | dolium | dolium | / | witte inclusies | ROM | 0 | 0 | 0 | 0 | 3 | 0 | 3 | 453 | ja | / | / | / |
| 6 | 300 | / | / | 3 | / | / | / | 1 | aanleg | 19/11/2021 | / | / | aardewerk | dolium | dolium | / | rode en grijze inclusies | ROM | 0 | 0 | 0 | 0 | 5 | 0 | 5 | 104 | ja | / | / | / |
| 6 | 300 | / | / | 3 | / | / | / | 1 | aanleg | 19/11/2021 | / | / | aardewerk | low lands ware | kookpot | Holwerda 140-142 | / | MIDROM (eind 2de eeuw - begin 3de eeuw n.C.) | 1 | 2 | 0 | 0 | 5 | 0 | 8 | 104 | ja | 196 | / | AW3, AW10 |
| 6 | 300 | / | / | 3 | / | / | / | 1 | aanleg | 19/11/2021 | / | / | aardewerk | low lands ware | beker (?) | / | licht uitstaande, eenvoudige, afgeronde tot spitse rand | ROM | 1 | 0 | 0 | 0 | 0 | 0 | 1 | 5 | ja | 196 | / | AW3, AW10 |
| 6 | 300 | / | / | 3 | / | / | / | 1 | aanleg | 19/11/2021 | / | / | aardewerk | low lands ware (oranje baksel met erijze kern: Scheldevallei) | / | / | / | ROM | 0 | 0 | 0 | 0 | 4 | 0 | 4 | 36 | ja | / | / | / |
| 6 | 300 | / | / | 3 | / | / | / | 1 | aanleg | 19/11/2021 | / | / | aardewerk | / | / | / | / | ROM | 0 | 0 | 0 | 0 | 1 | 0 | 1 | 9 | ja | 213 | / | / |
| 7 | 300 | / | ZO | 3 | / | / | / | 1 | coupe | 23/11/2021 | / | / | aardewerk | dolium | dolium | Stuart 147 | witte en rode inclusies | ROM | 1 | 0 | 0 | 0 | 0 | 0 | 1 | 155 | ja | / | / | / |
| 7 | 300 | / | ZO | 3 | / | / | / | 1 | coupe | 23/11/2021 | / | / | aardewerk | low lands ware | / | / | / | ROM | 0 | 0 | 0 | 0 | 3 | 0 | 3 | 13 | ja | / | / | / |
| 7 | 300 | / | ZO | 3 | / | / | / | 1 | coupe | 23/11/2021 | / | / | aardewerk | Noord-Menapische, reducerende waar | / | / | / | ROM | 0 | 0 | 0 | 0 | 2 | 0 | 2 | 9 | ja | / | / | / |
| 7 | 300 | / | ZO | 3 | / | / | / | 1 | coupe | 23/11/2021 | / | / | aardewerk | Maaslands | kookpot | Niederbieber 89 | / | MIDROM-LROM | 1 | 0 | 0 | 0 | 0 | 0 | 1 | 22 | ja | 213 | / | AW3, AW14 |
| 8 | 300 | / | ZW | 3 | / | / | / | 1 | coupe | 23/11/2021 | / | / | aardewerk | Noord-Gallische waar (Bavay) | mortarium | VV1991.350 | diameter ca. 29cm | MIDROM (tweede kwart 2de eeuw - begin 3de eeuw n.C.) | 1 | 1 | 0 | 0 | 6 | 6 | 14 | 577 | ja | 217-218 | / | AW3, AW15 |
| 8 | 300 | / | ZW | 3 | / | / | / | 1 | coupe | 23/11/2021 | / | / | aardewerk | dolium | dolium | / | rode inclusies | ROM | 0 | 0 | 0 | 0 | 1 | 0 | 1 | 23 | ja | / | / | / |
| 8 | 300 | / | ZW | 3 | / | / | / | 1 | coupe | 23/11/2021 | / | / | aardewerk | low lands ware (oranje baksel) | / | / | / | ROM | 0 | 0 | 0 | 0 | 1 | 0 | 1 | 29 | ja | / | / | / |
| 8 | 300 | / | ZW | 3 | / | / | / | 1 | coupe | 23/11/2021 | / | / | aardewerk | terra nigra (?) | bord | / | secundair verbrand | ROM | 1 | 0 | 0 | 0 | 0 | 0 | 1 | 10 | ja | 236 | / | AW3, AW18 |
| 9 | 300 | / | profielbank | 3 | / | / | / | 1 | uithalen | 23/11/2021 | / | / | aardewerk | dolium | dolium | / | witte en rode inclusies | ROM | 0 | 0 | 0 | 0 | 1 | 0 | 1 | 15 | ja | / | / | / |
| 10 | 300 | / | NO | 3 | / | / | / | 1 | coupe | 23/11/2021 | / | / | aardewerk | terra nigra | / | / | Noordelijke groep | ROM | 0 | 0 | 0 | 0 | 0 | 2 | 2 | 6 | ja | / | / | / |
| 10 | 300 | / | NO | 3 | / | / | / | 1 | coupe | 23/11/2021 | / | / | aardewerk | geverfd witbakkend (regio Keulen) | / | / | versiering: zandbestrooiing op wand | ROM | 0 | 0 | 0 | 0 | 2 | 0 | 2 | 15 | ja | 187 | / | / |
| 10 | 300 | / | NO | 3 | / | / | / | 1 | coupe | 23/11/2021 | / | / | aardewerk | zoutcontainer | zoutcontainer | / | / | ROM | 0 | 0 | 0 | 0 | 3 | 0 | 3 | 28 | ja | / | / | / |
| 10 | 300 | / | NO | 3 | / | / | / | 1 | coupe | 23/11/2021 | / | / | aardewerk | low lands ware | / | / | / | ROM | 0 | 0 | 0 | 0 | 2 | 0 | 2 | 6 | ja | / | / | / |
| 10 | 300 | / | NO | 3 | / | / | / | 1 | coupe | 23/11/2021 | / | / | aardewerk | Maaslands | / | / | wand met aanzet bodem | ROM | 0 | 0 | 0 | 0 | 1 | 0 | 1 | 14 | ja | 213 | / | / |
| 10 | 300 | / | NO | 3 | / | / | / | 1 | coupe | 23/11/2021 | / | / | aardewerk | low lands ware (oranje baksel met grijze kern: Scheldevallei) | / | / | / | ROM | 0 | 0 | 0 | 0 | 5 | 0 | 5 | 24 | ja | / | / | / |
| 11 | 300 | / | NW | 3 | / | / | / | 1 | coupe | 23/11/2021 | / | / | aardewerk | zoutcontainer | zoutcontainer | / | / | ROM | 2 | 0 | 0 | 0 | 12 | 0 | 14 | 101 | ja | / | / | / |
| 11 | 300 | / | NW | 3 | / | / | / | 1 | coupe | 23/11/2021 | / | / | aardewerk | dolium | dolium | / | / | ROM | 0 | 1 | 0 | 0 | 4 | 0 | 5 | 465 | ja | / | / | / |
| 11 | 300 | / | NW | 3 | / | / | / | 1 | coupe | 23/11/2021 | / | / | aardewerk | dolium | dolium | / | / | ROM | 0 | 0 | 0 | 0 | 7 | 2 | 9 | | ja | / | / | / |
| 11 | 300 | / | NW | 3 | / | / | / | 1 | coupe | 23/11/2021 | / | / | aardewerk | dolium | dolium | / | rode inclusies | ROM | 0 | 0 | 0 | 0 | 1 | 0 | 1 | | ja | / | / | / |
| 11 | 300 | / | NW | 3 | / | / | / | 1 | coupe | 23/11/2021 | / | / | aardewerk | amfoor | amfoor | / | / | ROM | 0 | 0 | 0 | 0 | 1 | 0 | 1 | 89 | ja | / | / | / |
| 11 | 300 | / | NW | 3 | / | / | / | 1 | coupe | 23/11/2021 | / | / | aardewerk | Eifelwaar | kookpot | Niederbieber 87 | / | MIDROM-LROM (ten vroegste mid 3de eeuw n.C.) | 2 | 0 | 0 | 0 | 0 | 0 | 2 | 31 | ja | 186 | / | / |
| 11 | 300 | / | NW | 3 | / | / | / | 1 | coupe | 23/11/2021 | / | / | aardewerk | Maaslands | / | / | / | ROM | 0 | 2 | 0 | 0 | 3 | 0 | 5 | 144 | ja | 216 | / | / |
| 11 | 300 | / | NW | 3 | / | / | / | 1 | coupe | 23/11/2021 | / | / | aardewerk | Maaslands | mortarium | / | / | ROM | 0 | 1 | 0 | 0 | 0 | 0 | 1 | 105 | ja | 215 | / | / |
| 11 | 300 | / | NW | 3 | / | / | / | 1 | coupe | 23/11/2021 | / | / | aardewerk | Noord-Gallische waar (Bavay) | mortarium (?) | / | onderkant rand (gebroken, sterk verweerd) | ROM | 1 | 0 | 0 | 0 | 0 | 0 | 1 | 10 | ja | / | / | / |
| 11 | 300 | / | NW | 3 | / | / | / | 1 | coupe | 23/11/2021 | / | / | aardewerk | Noord-Gallische waar (Bavay) | / | / | / | ROM | 0 | 0 | 0 | 0 | 2 | 2 | 4 | 25 | ja | / | / | / |
| 11 | 300 | / | NW | 3 | / | / | / | 1 | coupe | 23/11/2021 | / | / | aardewerk | low lands ware (oranje baksel met grijze kern: Scheldevallei) | regionale transportamfoor | / | / | ROM | 0 | 0 | 0 | 2 | 0 | 0 | 2 | 140 | ja | 206 | / | / |
| 11 | 300 | / | NW | 3 | / | / | / | 1 | coupe | 23/11/2021 | / | / | aardewerk | low lands ware (oranje baksel met erijze kern: Scheldevallei) | kruik | / | imitatie kruik met snavelvormige lip naar type Hoffheim 50: diameter ca. 16cm | ROM | 1 | 0 | 0 | 0 | 0 | 0 | 1 | 38 | ja | 206 | / | AW3, AW11 |
| 11 | 300 | / | NW | 3 | / | / | / | 1 | coupe | 23/11/2021 | / | / | aardewerk | low lands ware (oranje baksel met erijze kern: Scheldevallei) | / | / | / | ROM | 0 | 0 | 0 | 0 | 16 | 0 | 16 | 121 | ja | 206 | / | / |
| 11 | 300 | / | NW | 3 | / | / | / | 1 | coupe | 23/11/2021 | / | / | aardewerk | low lands ware | kookpot | Niederbieber 87 | / | MIDROM (2de eeuw n.C.) | 1 | 0 | 0 | 0 | 4 | 0 | 5 | 38 | ja | 197 | / | AW3, AW10 |
| 11 | 300 | / | NW | 3 | / | / | / | 1 | coupe | 23/11/2021 | / | / | aardewerk | low lands ware | / | / | versiering: kerfbandversiering op wand | ROM | 0 | 0 | 0 | 0 | 1 | 0 | 1 | 8 | ja | 197 | / | / |
| 11 | 300 | / | NW | 3 | / | / | / | 1 | coupe | 23/11/2021 | / | / | aardewerk | Noord-Menapische, reducerende waar | bord | / | diameter ca. 22cm | ROM | 3 | 1 | 0 | 0 | 3 | 0 | 7 | 95 | ja | 228 | / | AW3, AW17 |
| 11 | 300 | / | NW | 3 | / | / | / | 1 | coupe | 23/11/2021 | / | / | aardewerk | Noord-Menapische, reducerende waar | / | / | / | ROM | 0 | 0 | 0 | 0 | 0 | 5 | 5 | 10 | ja | 228 | / | / |
| 11 | 300 | / | NW | 3 | / | / | / | 1 | coupe | 23/11/2021 | / | / | aardewerk | Noord-Menapische, reducerende waar | beker (?) | / | diameter ca. 9cm | ROM | 1 | 0 | 0 | 0 | 0 | 0 | 1 | 7 | ja | 228 | / | AW3, AW17 |
| 11 | 300 | / | NW | 3 | / | / | / | 1 | coupe | 23/11/2021 | / | / | aardewerk | terra sigillata | bord | / | Oost-Gallisch | ROM | 0 | 1 | 0 | 0 | 0 | 0 | 1 | 8 | ja | / | / | / |
| 11 | 300 | / | NW | 3 | / | / | / | 1 | coupe | 23/11/2021 | / | / | aardewerk | terra nigra | beker | / | Noordelijke groep; secundair verbrand; diameter ca. 8cm | ROM | 1 | 0 | 0 | 0 | 0 | 0 | 1 | 9 | ja | / | / | AW, AW18 |
| 12 | 224 | / | NW | 3 | / | / | / | 1 | coupe | 23/11/2021 | / | / | aardewerk | Noord-Gallische waar (Bavay) | mortarium | VV1991.351 | secundair verbrand; diameter ca. 32cm | MIDROM (eind 2de eeuw - eerste helft 3de eeuw n.C.) | 3 | 0 | 0 | 0 | 0 | 0 | 3 | 648 | ja | 221 | / | AW4, AW15 |
| 13 | 224 | / | NW | 3 | / | / | / | 1 | coupe | 23/11/2021 | / | / | aardewerk | low lands ware (oranje baksel met grijze kern: Scheldevallei) | regionale transportamfoor | / | / | ROM | 0 | 0 | 0 | 2 | 11 | 0 | 13 | 87 | ja | 207 | / | AW4, AW11 |
| 14 | 224 | / | NW | 3 | / | / | / | 1 | coupe | 23/11/2021 | / | / | aardewerk | low lands ware | kookpot | Niederbieber 87 | twee individuen (twee verschillende bodems) | MIDROM (2de eeuw n.C.) | 1 | 5 | 0 | 0 | 0 | 0 | 6 | 124 | ja | 198 | / | AW4, AW10 |
| 14 | 224 | / | NW | 3 | / | / | / | 1 | coupe | 23/11/2021 | / | / | aardewerk | Noord-Menapische, reducerende waar | / | / | twee individuen (twee verschillende bodems) | ROM | 0 | 2 | 0 | 0 | 3 | 0 | 5 | 104 | ja | / | / | / |
| 14 | 224 | / | NW | 3 | / | / | / | 1 | coupe | 23/11/2021 | / | / | aardewerk | onbepaald | / | / | / | ROM | 0 | 0 | 0 | 0 | 0 | 1 | 1 | 2 | ja | / | / | / |
| 14 | 224 | / | NW | 3 | / | / | / | 1 | coupe | 23/11/2021 | / | / | aardewerk | dolium | dolium | / | rode inclusies | ROM | 0 | 0 | 0 | 0 | 1 | 0 | 1 | 69 | ja | / | / | / |

| | | | | | | | | | | | | | | | | | | | | | | | | | | | | | | | | | |
|---|---|---|---|---|---|---|---|---|---|---|---|---|---|---|---|---|---|---|---|---|---|---|---|---|---|---|---|---|---|---|---|---|---|
| 14 | 224 | / | NW | 3 | / | / | / | 1 | coupe | 23/11/2021 | / | / | aardewerk | dolium | dolium | / | witte inclusies | ROM | 0 | 0 | 0 | 0 | 1 | 0 | 1 | … | ja | / | / | / | |
| 14 | 224 | / | NW | 3 | / | / | / | 1 | coupe | 23/11/2021 | / | / | aardewerk | low lands ware (oranje baksel met grijze kern: Scheldevallei) | / | / | / | ROM | 0 | 0 | 0 | 0 | 1 | 0 | 1 | 13 | ja | / | / | / | |
| 15 | 224 | 1 | NO | 3 | / | / | / | 1 | coupe | 23/11/2021 | / | / | aardewerk | zoutcontainer | zoutcontainer | / | / | ROM | 0 | 0 | 0 | 0 | 1 | 0 | 1 | 17 | ja | / | / | / | |
| 15 | 224 | 1 | NO | 3 | / | / | / | 1 | coupe | 23/11/2021 | / | / | aardewerk | low lands ware (oranje baksel met grijze kern: Scheldevallei) | / | / | / | ROM | 0 | 0 | 0 | 0 | 8 | 0 | 8 | 52 | ja | / | / | / | |
| 15 | 224 | 1 | NO | 3 | / | / | / | 1 | coupe | 23/11/2021 | / | / | aardewerk | low lands ware | kookpot | Holwerda 140-142 | diameter ca. 26cm | MIDROM (eind 2de eeuw - begin 3de eeuw n.C.) | 2 | 0 | 0 | 0 | 0 | 0 | 2 | 64 | ja | / | / | AW4, AW10 | |
| 15 | 224 | 1 | NO | 3 | / | / | / | 1 | coupe | 23/11/2021 | / | / | aardewerk | amfoor | amfoor | / | baksel: BAT AM 1 | ROM | 0 | 0 | 0 | 0 | 4 | 0 | 4 | 861 | ja | / | / | / | |
| 15 | 224 | 1 | NO | 3 | / | / | / | 1 | coupe | 23/11/2021 | / | / | aardewerk | dolium | dolium | / | rode en grijze inclusies | ROM | 0 | 0 | 0 | 0 | 8 | 4 | 12 | 561 | ja | / | / | / | |
| 16 | 224 | 1 | ZO | 3 | / | / | / | 1 | coupe | 23/11/2021 | / | / | aardewerk | amfoor | amfoor | / | baksel: BAT AM 1 | ROM | 0 | 0 | 0 | 0 | 2 | 1 | 3 | 144 | ja | / | / | / | |
| 16 | 224 | 1 | ZO | 3 | / | / | / | 1 | coupe | 23/11/2021 | / | / | aardewerk | dolium | dolium | / | rode inclusies | ROM | 0 | 0 | 0 | 0 | 5 | 0 | 5 | 553 | ja | 181 | / | / | |
| 16 | 224 | 1 | ZO | 3 | / | / | / | 1 | coupe | 23/11/2021 | / | / | aardewerk | dolium | dolium | Stuart 147 | witte inclusies | ROM | 1 | 0 | 0 | 0 | 1 | 0 | 2 | | ja | 181 | / | AW4, AW13 | |
| 16 | 224 | 1 | ZO | 3 | / | / | / | 1 | coupe | 23/11/2021 | / | / | aardewerk | mortarium | VV1991.348 | | diameter ca. 32cm | MIDROM (late 1ste eeuw - midden 2de eeuw n.C.) | 2 | 0 | 0 | 0 | 1 | 0 | 3 | 189 | ja | / | / | AW4, AW15 | |
| 16 | 224 | 1 | ZO | 3 | / | / | / | 1 | coupe | 23/11/2021 | / | / | aardewerk | low lands ware (oranje baksel met grijze kern: Scheldevallei) | / | / | / | ROM | 0 | 0 | 0 | 0 | 2 | 0 | 2 | 65 | ja | / | / | / | |
| 16 | 224 | 1 | ZO | 3 | / | / | / | 1 | coupe | 23/11/2021 | / | / | aardewerk | handgevormd | / | / | verschraling: potgruis en plantaardig materiaal | ROM | 0 | 0 | 0 | 0 | 1 | 1 | 2 | 20 | ja | / | / | / | |
| 16 | 224 | 1 | ZO | 3 | / | / | / | 1 | coupe | 23/11/2021 | / | / | aardewerk | Noord-Menapische, reducerende waar | / | / | / | ROM | 1 | 0 | 0 | 0 | 0 | 0 | 1 | 21 | ja | / | / | / | |
| 17 | 224 | / | ZW | 3 | / | / | / | 1 | coupe | 23/11/2021 | / | / | aardewerk | handgevormde, Noord-Menapische, reducerende waar | / | / | verschraling: houtskool, potgruis | ROM | 0 | 0 | 0 | 0 | 1 | 0 | 1 | 13 | ja | / | / | / | |
| 17 | 224 | / | ZW | 3 | / | / | / | 1 | coupe | 23/11/2021 | / | / | aardewerk | low lands ware | / | / | / | ROM | 0 | 0 | 0 | 0 | 3 | 0 | 3 | 41 | ja | / | / | / | |
| 17 | 224 | / | ZW | 3 | / | / | / | 1 | coupe | 23/11/2021 | / | / | aardewerk | low lands ware (terra nigra-achtig) | / | / | / | ROM | 0 | 0 | 0 | 0 | 1 | 0 | 1 | 14 | ja | / | / | / | |
| 17 | 224 | / | ZW | 3 | / | / | / | 1 | coupe | 23/11/2021 | / | / | aardewerk | dolium | dolium | / | rode en grijze inclusies | ROM | 0 | 0 | 0 | 0 | 1 | 0 | 1 | 54 | ja | / | / | / | |
| 17 | 224 | / | ZW | 3 | / | / | / | 1 | coupe | 23/11/2021 | / | / | aardewerk | low lands ware (oranje baksel met grijze kern: Scheldevallei) | / | / | / | ROM | 0 | 0 | 0 | 0 | 1 | 0 | 1 | 28 | ja | / | / | / | |
| 18 | 224 | / | profielbank | 3 | / | / | / | 1 | uithalen | 23/11/2021 | / | / | aardewerk | amfoor | amfoor | / | baksel: BAT AM 1 | ROM | 0 | 0 | 0 | 0 | 8 | 0 | 8 | 1130 | ja | 177 | / | / | |
| 18 | 224 | / | profielbank | 3 | / | / | / | 1 | uithalen | 23/11/2021 | / | / | aardewerk | dolium | dolium | / | rode inclusies | ROM | 0 | 0 | 0 | 0 | 4 | 0 | 4 | 240 | ja | / | / | / | |
| 18 | 224 | / | profielbank | 3 | / | / | / | 1 | uithalen | 23/11/2021 | / | / | aardewerk | low lands ware (oranje baksel met grijze kern: Scheldevallei) | / | / | / | ROM | 0 | 0 | 0 | 0 | 6 | 0 | 6 | 69 | ja | / | / | / | |
| 18 | 224 | / | profielbank | 3 | / | / | / | 1 | uithalen | 23/11/2021 | / | / | aardewerk | Noord-Menapische, reducerende waar | beker (?) | / | diameter ca. 13cm | ROM | 1 | 0 | 0 | 0 | 0 | 0 | 1 | 7 | ja | 229 | / | AW4, AW17 | |
| 18 | 224 | / | profielbank | 3 | / | / | / | 1 | uithalen | 23/11/2021 | / | / | aardewerk | terra nigra | / | / | Noordelijke groep | ROM | 0 | 0 | 0 | 0 | 2 | 0 | 2 | 4 | ja | 237 | / | / | |
| 18 | 224 | / | profielbank | 3 | / | / | / | 1 | uithalen | 23/11/2021 | / | / | aardewerk | handgevormd | / | / | / | ROM | 0 | 0 | 0 | 0 | 3 | 0 | 3 | 124 | ja | / | / | / | |
| 19 | 263/423 | / | ZW | 4 | / | / | / | 1 | coupe | 6/12/2021 | / | / | aardewerk | terra sigillata | bord | / | Centraal Gallisch | ROM | 1 | 1 | 0 | 0 | 0 | 0 | 2 | 90 | ja | 242 | / | AW5, AW19 | |
| 20 | 424 | / | ZW | 4 | / | / | / | 1 | coupe | 6/12/2021 | / | / | aardewerk | terra sigillata | mortarium | Dragendorff 45 | Oost-Gallisch; bodemdiameter ca. 8cm | MIDROM (tweede helft 2de-eerste helft 3de eeuw n.C.) | 0 | 2 | 0 | 0 | 1 | 0 | 3 | 93 | ja | 243 | / | AW5, AW19 | |
| 21 | 300 | / | / | 3 | / | / | / | 1 | coupe | 23/11/2021 | / | / | aardewerk | terra sigillata | / | / | Oost-Gallisch; versiering: figuratief patroon (konijn?) op wand; sterk verweerd | ROM | 0 | 0 | 0 | 0 | 1 | 0 | 1 | 2 | ja | / | / | / | |
| 22 | 300 | / | NW | 3 | / | / | / | 1 | coupe | 23/11/2021 | / | / | aardewerk | terra sigillata | bord | / | Oost-Gallisch | ROM | 1 | 0 | 0 | 0 | 0 | 0 | 1 | 14 | ja | / | / | AW5, AW19 | |
| 23 | 300 | / | NW | 3 | / | / | / | 1 | coupe | 23/11/2021 | / | / | aardewerk | terra sigillata | / | / | Oost-Gallisch | ROM | 0 | 1 | 0 | 0 | 1 | 1 | 3 | 10 | ja | / | / | / | |
| 23 | 300 | / | NW | 3 | / | / | / | 1 | coupe | 23/11/2021 | / | / | aardewerk | gevoerfd witbakkend (regio Keulen) | / | / | versiering: zandbestrooiing | ROM | 0 | 0 | 0 | 0 | 1 | 0 | 1 | 1 | ja | 187 | / | / | |
| 23 | 300 | / | NW | 3 | / | / | / | 1 | coupe | 23/11/2021 | / | / | aardewerk | Rijnlands | / | / | / | ROM | 0 | 0 | 0 | 0 | 1 | 0 | 1 | 8 | ja | 235 | / | / | |
| 24 | 224 | / | profielbank | 3 | / | / | / | 1 | uithalen | 23/11/2021 | / | / | aardewerk | terra sigillata | beker | Dragendorff 33 | Zuid Gallisch; bodemdiameter ca. 4cm; randdiameter ca. 10cm; bodemstempel: '(C/GIIRAI' …' | VRROM-MIDROM | 2 | 1 | 0 | 0 | 0 | 0 | 3 | 16 | ja | 244 | / | AW5, AW19 | |
| 25 | 224 | / | NO | 3 | / | / | / | 1 | coupe | 23/11/2021 | / | / | aardewerk | terra sigillata | bord | / | Centraal Gallisch | ROM | 1 | 0 | 0 | 0 | 0 | 0 | 1 | 6 | ja | 245 | / | AW5, AW19 | |
| 26 | 224 | / | ZW | 3 | / | / | / | 1 | coupe | 23/11/2021 | / | / | aardewerk | terra sigillata | bord | Dragendorff 18/31 | bodem: diameter ca. 10cm | MIDROM | 0 | 1 | 0 | 0 | 0 | 0 | 1 | 60 | ja | 245 | / | AW5, AW19 | |
| 27 | 224 | / | N-profielbank | 3 | / | / | / | 1 | uithalen | 23/11/2021 | / | / | aardewerk | terra nigra | beker (?) | / | Noordelijke groep; bodemdiameter: ca. 6cm | ROM | 2 | 1 | 0 | 0 | 94 | 0 | 97 | 162 | ja | 237-238 | / | AW2, AW18 | |
| 28 | 1 | / | / | 1 | / | / | / | 1 | aanleg | 8/11/2021 | / | / | aardewerk | onbepaald | / | / | | onbepaald | 0 | 0 | 0 | 0 | 6 | 0 | 6 | 46 | / | / | / | / | |
| 29 | 1 | 1 | / | 1 | / | / | / | 1 | uithalen | 9/11/2021 | / | / | aardewerk | handgevormd | / | / | dikwandig, besneten wandafwerking, drieledie profiel: verschraling: oeteruis | MET | 1 | 0 | 0 | 0 | 7 | 0 | 8 | 434 | ja | 176 | / | / | |
| 30 | 2 | 1 | / | 1 | / | / | / | 1 | uithalen | 9/11/2021 | / | / | aardewerk | handgevormde, Noord-Menapische, reducerende waar | / | / | verschraling: houtskool, potgruis | ROM | 0 | 0 | 0 | 0 | 1 | 0 | 1 | 10 | ja | / | / | / | |
| 30 | 2 | 1 | / | 1 | / | / | / | 1 | uithalen | 9/11/2021 | / | / | aardewerk | amfoor | amfoor | / | baksel: BAT AM 1 | ROM | 0 | 0 | 0 | 0 | 1 | 0 | 1 | 40 | ja | / | / | / | |
| 31 | 3 | 1 | / | 1 | / | / | / | 1 | uithalen | 10/11/2021 | / | / | aardewerk | dolium | dolium | / | rode inclusies | ROM | 0 | 0 | 0 | 0 | 1 | 0 | 1 | 24 | ja | / | / | / | |
| 31 | 3 | 1 | / | 1 | / | / | / | 1 | uithalen | 10/11/2021 | / | / | aardewerk | low lands ware (oranje baksel met grijze kern: Scheldevallei) | / | / | / | ROM | 0 | 0 | 0 | 0 | 1 | 0 | 1 | 15 | ja | / | / | / | |
| 32 | 5 | / | / | 1 | / | / | / | 1 | aanleg | 8/11/2021 | / | / | aardewerk | amfoor | amfoor | / | baksel: BAT AM 1 | ROM | 0 | 0 | 0 | 0 | 9 | 0 | 9 | 415 | ja | 180 | / | / | |
| 32 | 5 | / | / | 1 | / | / | / | 1 | aanleg | 8/11/2021 | / | / | aardewerk | Noord-Gallische waar (Bavay) | mortarium | VV1991.350 | / | MIDROM (tweede kwart 2de eeuw - begin 3de eeuw n.C.) | 1 | 2 | 0 | 0 | 5 | 0 | 8 | 319 | ja | / | / | / | |
| 33 | 5 | / | / | 1 | / | / | / | 1 | uithalen | 16/11/2021 | / | / | aardewerk | handgevormde, Noord-Menapische, reducerende waar | / | / | verschraling: houtskool, potgruis; eenvoudige, rechtopstaande rand | ROM | 1 | 0 | 0 | 0 | 1 | 0 | 2 | 17 | ja | / | / | / | |
| 33 | 5 | / | / | 1 | / | / | / | 1 | uithalen | 16/11/2021 | / | / | aardewerk | onbepaald | / | / | / | ROM | 0 | 0 | 0 | 0 | 0 | 1 | 1 | 7 | ja | / | / | / | |
| 34 | 6 | / | / | 1 | / | / | / | 1 | aanleg | 8/11/2021 | / | / | aardewerk | pijpaarde | pijpensteeltje | fragment | / | PME | / | / | / | / | / | / | 1 | 3 | ja | 270 | / | / | |
| 34 | 6 | / | / | 1 | / | / | / | 1 | aanleg | 8/11/2021 | / | / | natuursteen | silex | geweerkei | / | / | PME | / | / | / | / | / | / | 1 | 5 | ja | 263 | / | / | |
| 35 | 27 | / | / | 2 | / | / | / | 1 | coupe | 16/11/2021 | / | / | aardewerk | dolium | dolium | Stuart 147 | rode en grijze inclusies | ROM | 1 | 0 | 0 | 0 | 0 | 0 | 1 | 460 | ja | 182 | / | / | |
| 35 | 27 | / | / | 2 | / | / | / | 1 | coupe | 16/11/2021 | / | / | aardewerk | dolium | dolium | / | witte en rode inclusies | ROM | 0 | 0 | 0 | 0 | 2 | 0 | 3 | | ja | / | / | / | |
| 35 | 27 | / | / | 2 | / | / | / | 1 | coupe | 16/11/2021 | / | / | aardewerk | Pompejaans rood | / | / | / | ROM | 0 | 1 | 0 | 0 | 1 | 0 | 2 | 12 | ja | 234 | / | / | |
| 36 | 34 | / | / | 1 | / | / | / | 1 | coupe | 16/11/2021 | / | / | aardewerk | low lands ware (oranje baksel met grijze kern: Scheldevallei) | regionale transportamfoor | naar type Hoffheim 55 | / | ROM | 2 | 0 | 3 | 0 | 0 | 0 | 5 | 309 | ja | / | / | / | |
| 36 | 34 | / | / | 1 | / | / | / | 1 | coupe | 16/11/2021 | / | / | aardewerk | handgevormd | / | / | / | ROM | 0 | 0 | 0 | 0 | 0 | 1 | 1 | 9 | ja | / | / | / | |
| 37 | 48 | / | / | 1 | / | / | / | 1 | aanleg | 16/11/2021 | / | / | aardewerk | low lands ware (oranje baksel met grijze kern: Scheldevallei) | / | / | versiering: reliëfribbels | ROM | 0 | 0 | 0 | 0 | 4 | 0 | 4 | 66 | ja | / | / | / | |
| 37 | 48 | / | / | 1 | / | / | / | 1 | aanleg | 16/11/2021 | / | / | aardewerk | low lands ware | / | / | / | ROM | 0 | 0 | 0 | 0 | 2 | 0 | 2 | 4 | ja | / | / | / | |
| 38 | 56 | / | / | 2 | / | / | / | 1 | aanleg | 16/11/2021 | / | / | aardewerk | handgevormd | / | / | / | LUZ-ROM | 0 | 0 | 0 | 0 | 1 | 0 | 1 | 13 | ja | / | / | / | |
| 39 | 92 | / | / | 1 | / | / | / | 1 | aanleg | 10/11/2021 | / | / | aardewerk | onbepaald | / | / | / | onbepaald | 0 | 0 | 0 | 0 | 0 | 1 | 1 | 1 | / | / | / | / | |
| 40 | 96 | / | / | 1 | / | / | / | 1 | aanleg | 10/11/2021 | / | / | aardewerk | low lands ware (oranje baksel) | / | / | / | ROM | 0 | 0 | 0 | 0 | 1 | 0 | 1 | 8 | ja | / | / | / | |
| 41 | 111 | 1 | / | 2 | / | / | / | 1 | aanleg, uithalen | 10/11/2021 | / | / | aardewerk | onbepaald | / | / | / | onbepaald | 0 | 0 | 0 | 0 | 0 | 3 | 3 | 20 | / | / | / | / | |
| 42 | 112 | 1 | / | 2 | / | / | / | 1 | aanleg | 17/11/2021 | / | / | aardewerk | onbepaald | / | / | / | onbepaald | 0 | 0 | 0 | 0 | 0 | 6 | 6 | 17 | / | / | / | / | |
| 43 | 127 | 1 | / | 2 | / | / | / | 1 | uithalen | 16/11/2021 | / | / | aardewerk | dolium | dolium | Stuart 147 | witte en rode inclusies; diameter ca. 45cm (binnen) | ROM | 1 | 0 | 0 | 0 | 0 | 0 | 1 | 1054 | ja | 183 | / | AW6, AW13 | |
| 43 | 127 | 1 | / | 2 | / | / | / | 1 | uithalen | 16/11/2021 | / | / | aardewerk | dolium | dolium | / | versiering: reliëfribbels; resten beide slib | ROM | 0 | 0 | 0 | 0 | 1 | 0 | 1 | | ja | 183 | / | / | |
| 43 | 127 | 1 | / | 2 | / | / | / | 1 | uithalen | 16/11/2021 | / | / | aardewerk | terra nigra | beker | / | Noordelijke groep | ROM | 1 | 0 | 0 | 0 | 0 | 0 | 1 | 1 | ja | 239 | / | AW6, AW18 | |
| 44 | 148 | 1 | / | 2 | / | / | / | 1 | aanleg | 10/11/2021 | / | / | aardewerk | low lands ware | beker (?) | / | / | ROM | 1 | 0 | 0 | 0 | 0 | 0 | 1 | 4 | ja | / | / | / | |
| 45 | 151 | 1 | / | 2 | / | / | / | 1 | aanleg | 10/11/2021 | / | / | aardewerk | roodgeglazuurd | / | / | groenbruine glazuur | PME | 0 | 0 | 0 | 0 | 1 | 0 | 1 | 5 | nee | 250 | / | / | |
| 46 | 148 | 1 | / | 2 | / | / | / | 1 | uithalen | 17/11/2021 | / | / | aardewerk | low lands ware (oranje baksel met grijze kern: Scheldevallei) | regionale transportamfoor | VV1991.446 | regionale transportamfoor met bandvormige tuitrand; randdiameter ca. 7cm; versiering: reliëfribbels; (1 hals met oor (volledig) +1rand met hals en aanzet tweede oor) | MIDROM (2de eeuw n.C.) | 1 | 1 | 3 | 0 | 36 | 0 | 41 | 734 | ja | 208 | / | AW6, AW11 | |
| 47 | 158 | 1 | / | 2 | / | / | / | 1 | aanleg, coupe, uithalen | 15/11/2021 | / | / | aardewerk | dolium | dolium | / | witte en rode inclusies | ROM | 0 | 0 | 0 | 0 | 1 | 0 | 1 | 54 | ja | / | / | / | |
| 47 | 158 | 1 | / | 2 | / | / | / | 1 | aanleg, coupe, uithalen | 15/11/2021 | / | / | aardewerk | zoutcontainer | zoutcontainer | / | / | ROM | 1 | 0 | 0 | 0 | 2 | 0 | 3 | 29 | ja | / | / | / | |
| 47 | 158 | 1 | / | 2 | / | / | / | 1 | aanleg, coupe, uithalen | 15/11/2021 | / | / | aardewerk | Noord-Gallische waar (zeepwaar) | / | / | / | ROM | 0 | 0 | 0 | 0 | 1 | 0 | 1 | 5 | ja | / | / | / | |
| 47 | 158 | 1 | / | 2 | / | / | / | 1 | aanleg, coupe, uithalen | 15/11/2021 | / | / | aardewerk | low lands ware | / | / | / | ROM | 0 | 0 | 0 | 0 | 1 | 0 | 1 | 9 | ja | / | / | / | |
| 48 | 159 | / | / | 2 | / | / | / | 1 | / | 15/11/2021 | / | / | aardewerk | dolium | dolium | / | rode inclusies | ROM | 0 | 0 | 0 | 0 | 2 | 0 | 2 | 30 | ja | / | / | / | |
| 48 | 159 | / | / | 2 | / | / | / | 1 | / | 15/11/2021 | / | / | aardewerk | Noord-Menapische, reducerende waar | / | / | / | ROM | 0 | 0 | 0 | 0 | 1 | 0 | 1 | 11 | ja | / | / | / | |
| 49 | 162 | / | / | 2 | / | / | / | 1 | coupe | 17/11/2021 | / | / | aardewerk | dolium | dolium | / | witte en rode inclusies | ROM | 0 | 0 | 0 | 0 | 1 | 0 | 1 | 16 | ja | / | / | / | |
| 49 | 162 | / | / | 2 | / | / | / | 1 | coupe | 17/11/2021 | / | / | aardewerk | low lands ware (terra nigra-achtig) | / | / | / | ROM | 0 | 0 | 0 | 0 | 1 | 0 | 1 | 5 | ja | / | / | / | |
| 49 | 162 | / | / | 2 | / | / | / | 1 | coupe | 17/11/2021 | / | / | aardewerk | zoutcontainer | zoutcontainer | / | / | ROM | 0 | 0 | 0 | 0 | 0 | 1 | 1 | 1 | ja | / | / | / | |
| 50 | 163 | 1 | / | 2 | / | / | / | 1 | coupe | 18/11/2021 | / | / | aardewerk | low lands ware (oranje baksel met grijze kern: Scheldevallei) | / | / | / | ROM | 0 | 0 | 0 | 0 | 2 | 0 | 2 | 12 | ja | / | / | / | |
| 51 | 178 | 1 | / | 2 | / | / | / | 1 | uithalen | 19/11/2021 | / | / | aardewerk | dolium | dolium | / | rode inclusies | ROM | 0 | 0 | 0 | 0 | 1 | 0 | 1 | 65 | ja | / | / | / | |
| 51 | 178 | 1 | / | 2 | / | / | / | 1 | uithalen | 19/11/2021 | / | / | aardewerk | low lands ware (oranje baksel met grijze kern: Scheldevallei) | / | / | / | ROM | 0 | 1 | 0 | 0 | 0 | 0 | 1 | 10 | ja | / | / | / | |
| 52 | 186 | 1 | / | 2 | / | / | / | 1 | uithalen | 17/11/2021 | / | / | aardewerk | onbepaald | / | / | / | onbepaald | 0 | 0 | 0 | 0 | 0 | 1 | 1 | 2 | ja | / | / | / | |
| 53 | 201 | 1 | / | 2 | / | / | / | 1 | uithalen | 16/11/2021 | / | / | aardewerk | low lands ware (oranje baksel met grijze kern: Scheldevallei) | / | / | / | ROM | 0 | 0 | 0 | 0 | 1 | 0 | 1 | 12 | ja | / | / | / | |
| 54 | 205 | 1 | / | 2 | / | / | / | 1 | coupe | 18/11/2021 | / | / | aardewerk | dolium | dolium | / | rode inclusies | ROM | 0 | 0 | 0 | 0 | 1 | 0 | 1 | 17 | ja | / | / | / | |

| | | | | | | | | | | | | | | | | | | | | | | | | | | | | | | | |
|---|---|---|---|---|---|---|---|---|---|---|---|---|---|---|---|---|---|---|---|---|---|---|---|---|---|---|---|---|---|---|---|
| 54 | 205 | 1 | / | 2 | / | / | / | 1 | coupe | 18/11/2021 | / | / | aardewerk | onbepaald | / | / | / | ROM | 0 | 0 | 0 | 0 | 0 | 1 | 1 | 5 | ja | / | / | / | |
| 55 | 206 | 1 | / | 2 | / | / | / | 1 | coupe | 17/11/2021 | / | / | aardewerk | dolium | dolium | / | rode inclusies | ROM | 0 | 0 | 0 | 0 | 2 | 0 | 2 | 27 | ja | / | / | / | |
| 56 | 208 | 1 | / | 2 | / | / | / | 1 | coupe | 17/11/2021 | / | / | aardewerk | handgevormd | / | / | secundair verbrand | LIJZ-ROM | 0 | 0 | 0 | 0 | 0 | 1 | 1 | 3 | ja | / | / | / | |
| 57 | 209 | 1 | / | 2 | / | / | / | 1 | coupe | 17/11/2021 | / | / | aardewerk | zoutcontainer | zoutcontainer | / | / | ROM | 1 | 0 | 0 | 0 | 0 | 2 | 3 | 20 | ja | / | / | / | |
| 57 | 209 | 1 | / | 2 | / | / | / | 1 | coupe | 17/11/2021 | / | / | aardewerk | Noord-Menapische, reducerende waar | beker of kom | / | beker of kom met S-vormig profiel en spitse rand | ROM | 2 | 0 | 1 | 0 | 2 | 0 | 5 | 18 | ja | 230 | / | | AW2 |
| 58 | 215 | 1 | / | 2 | / | / | / | 1 | uithalen | 19/11/2021 | / | / | aardewerk | handgevormd | pot | De Clercq P3 | randdiameter ca. 13cm;<br>gladde wand;<br>verschraling: potgruis | LIJZ-MIDROM (100 v.C. - 250 n.C.) | 1 | 0 | 0 | 0 | 0 | 0 | 1 | 20 | ja | 189 | / | | AW6, AW12 |
| 58 | 215 | 1 | / | 2 | / | / | / | 1 | uithalen | 19/11/2021 | / | / | aardewerk | low lands ware | / | / | / | ROM | 0 | 0 | 0 | 0 | 1 | 0 | 1 | 13 | ja | / | / | / | |
| 58 | 215 | 1 | / | 2 | / | / | / | 1 | uithalen | 19/11/2021 | / | / | aardewerk | handgevormd | / | / | / | LIJZ-ROM | 0 | 0 | 0 | 0 | 0 | 1 | 1 | 2 | ja | / | / | / | |
| 58 | 215 | 1 | / | 2 | / | / | / | 1 | uithalen | 19/11/2021 | / | / | aardewerk | dolium | dolium | / | / | ROM | 0 | 0 | 0 | 0 | 1 | 0 | 1 | 5 | ja | / | / | / | |
| 58 | 215 | 1 | / | 2 | / | / | / | 1 | uithalen | 19/11/2021 | / | / | aardewerk | zoutcontainer | zoutcontainer | / | / | ROM | 0 | 0 | 0 | 0 | 0 | 1 | 1 | 2 | ja | / | / | / | |
| 59 | 219 | 1 | / | 2 | / | / | / | 1 | coupe, uithalen | 18/11/2021 | / | / | aardewerk | onbepaald | / | / | / | ROM | 0 | 0 | 0 | 0 | 0 | 2 | 2 | 8 | ja | / | / | / | |
| 59 | 219 | 1 | / | 2 | / | / | / | 1 | coupe, uithalen | 18/11/2021 | / | / | aardewerk | terra nigra | bord | / | eenvoudige, licht naar binnen gebogen rand;<br>secundair verbrand | ROM | 1 | 0 | 0 | 0 | 0 | 0 | 1 | 22 | ja | 240 | / | | / |
| 60 | 221 | / | / | 3 | / | / | / | 1 | aanleg, uithalen | 18/11/2021 | / | / | aardewerk | low lands ware | / | / | / | ROM | 0 | 0 | 2 | 0 | 0 | 0 | 2 | 46 | ja | / | / | / | |
| 60 | 221 | / | / | 3 | / | / | / | 1 | aanleg, uithalen | 18/11/2021 | / | / | aardewerk | handgevormde, Noord-Menapische, reducerende waar | / | / | verschraling: houtskool, potgruis | ROM | 1 | 1 | 0 | 0 | 8 | 0 | 9 | 38 | ja | / | / | | / |
| 61 | 222 | / | / | 3 | / | / | / | 1 | aanleg | 18/11/2021 | / | / | aardewerk | handgevormd | / | / | versinterd;<br>verschraling: potgruis en plantaardig materiaal | ROM | 0 | 0 | 0 | 0 | 2 | 1 | 3 | 35 | ja | / | / | | / |
| 62 | 226 | / | / | 3 | / | / | / | 1 | aanleg | 19/11/2021 | / | / | aardewerk | low lands ware | pot | Holwerda 140-142 | diameter ca. 30cm | MIDROM (eind 2de eeuw - begin 3de eeuw n.C.) | 1 | 1 | 0 | 0 | 4 | 0 | 6 | 93 | ja | 199 | / | | AW2, AW10 |
| 63 | 226 | 1 | / | 3 | / | / | / | 1 | coupe, uithalen | 22/11/2021 | / | / | aardewerk | low lands ware (oranje baksel met grijze kern: Scheldevallei) | / | / | / | ROM | 0 | 0 | 0 | 0 | 1 | 0 | 1 | 4 | ja | / | / | / | / |
| 63 | 226 | 1 | / | 3 | / | / | / | 1 | coupe, uithalen | 22/11/2021 | / | / | aardewerk | Noord-Gallische waar (Bavay) | / | / | / | ROM | 0 | 0 | 0 | 0 | 1 | 0 | 1 | 2 | ja | / | / | / | / |
| 63 | 226 | 1 | / | 3 | / | / | / | 1 | coupe, uithalen | 22/11/2021 | / | / | aardewerk | onbepaald | / | / | / | ROM | 0 | 0 | 0 | 0 | 0 | 1 | 1 | 2 | ja | / | / | / | / |
| 64 | 226 | bovenaan centrale vulling | / | 3 | / | / | / | 1 | uithalen | 23/11/2021 | / | / | aardewerk | low lands ware | / | / | / | ROM | 0 | 0 | 0 | 0 | 1 | 0 | 1 | 2 | ja | / | / | / | / |
| 64 | 226 | bovenaan centrale vulling | / | 3 | / | / | / | 1 | uithalen | 23/11/2021 | / | / | aardewerk | zoutcontainer | zoutcontainer | / | / | ROM | 0 | 0 | 0 | 0 | 0 | 0 | 1 | 4 | ja | / | / | / | / |
| 64 | 226 | bovenaan centrale vulling | / | 3 | / | / | / | 1 | uithalen | 23/11/2021 | / | / | aardewerk | onbepaald | / | / | / | ROM | 0 | 0 | 0 | 0 | 1 | 0 | 1 | 1 | ja | / | / | / | / |
| 64 | 226 | bovenaan centrale vulling | / | 3 | / | / | / | 1 | uithalen | 23/11/2021 | / | / | aardewerk | low lands ware (oranje baksel met grijze kern: Scheldevallei) | / | / | / | ROM | 0 | 1 | 0 | 0 | 0 | 0 | 1 | 12 | ja | / | / | | / |
| 65 | 232 | / | / | 3 | / | / | / | 1 | uithalen | 22/11/2021 | / | / | aardewerk | zoutcontainer | zoutcontainer | / | / | ROM | 0 | 0 | 0 | 0 | 1 | 0 | 1 | 11 | ja | / | / | / | / |
| 66 | 233 | / | / | 3 | / | / | / | 1 | uithalen | 22/11/2021 | / | / | aardewerk | low lands ware | / | / | zwaar verweerd | ROM | 1 | 0 | 0 | 0 | 0 | 0 | 1 | 5 | ja | / | / | / | / |
| 66 | 233 | / | / | 3 | / | / | / | 1 | uithalen | 22/11/2021 | / | / | aardewerk | onbepaald | / | / | zwaar verweerd | ROM | 0 | 0 | 0 | 0 | 0 | 1 | 1 | 2 | ja | / | / | / | / |
| 67 | 222 | 1 | / | 3 | / | / | / | 1 | uithalen | 22/11/2021 | / | / | aardewerk | low lands ware (oranje baksel met grijze kern: Scheldevallei) | pot | Holwerda 139 | randdiameter ca. 35cm | MIRDOM (late 1ste-vroege 2de eeuw n.C.) | 2 | 0 | 0 | 0 | 0 | 0 | 2 | 343 | ja | 209 | / | | AW7 |
| 68 | 234 | 1 | / | 3 | / | / | / | 1 | coupe, uithalen | 22/11/2021 | / | / | aardewerk | zoutcontainer | zoutcontainer | / | / | ROM | 1 | 0 | 0 | 0 | 72 | 0 | 73 | 840 | ja | 248 | / | / | / |
| 68 | 234 | 1 | / | 3 | / | / | / | 1 | coupe, uithalen | 22/11/2021 | / | / | aardewerk | dolium | dolium | Stuart 147 | witte inclusies | ROM | 1 | 0 | 0 | 0 | 5 | 0 | 6 | 1218 | ja | 184 | / | / | / |
| 68 | 234 | 1 | / | 3 | / | / | / | 1 | coupe, uithalen | 22/11/2021 | / | / | aardewerk | dolium | dolium | naar type VV1991.30 | rode inclusies | ROM | 1 | 0 | 0 | 0 | 12 | 0 | 13 | | ja | 184 | / | / | AW8, AW13 |
| 68 | 234 | 1 | / | 3 | / | / | / | 1 | coupe, uithalen | 22/11/2021 | / | / | aardewerk | Noord-Gallische waar (Bavay) | mortarium | VV1991.350 | diameter ca. 30cm | MIDROM (tweede kwart 2de eeuw - begin 3de eeuw n.C.) | 1 | 0 | 0 | 0 | 0 | 0 | 1 | 179 | ja | 219-220 | / | | AW8, AW15 |
| 68 | 234 | 1 | / | 3 | / | / | / | 1 | coupe, uithalen | 22/11/2021 | / | / | aardewerk | Eifelwaar | / | / | bodemdiameter ca. 9cm | MIDROM-LROM (ten vroegste mid 3de eeuw n.C.) | 0 | 1 | 0 | 0 | 0 | 0 | 1 | 94 | ja | 186 | / | | / |
| 68 | 234 | 1 | / | 3 | / | / | / | 1 | coupe, uithalen | 22/11/2021 | / | / | aardewerk | Eifelwaar | kom | Niederbieber 104 | / | MIDROM-LROM (ten vroegste mid 3de eeuw n.C.) | 1 | 0 | 0 | 0 | 0 | 0 | 1 | | ja | 186 | / | | / |
| 68 | 234 | 1 | / | 3 | / | / | / | 1 | coupe, uithalen | 22/11/2021 | / | / | aardewerk | low lands ware | pot | naar type Niederbieber 89 | lichte dekselgeul (?);<br>versiering: onregelmatige spatelindrukken op schouder;<br>(= inv. 75) | ROM | 1 | 0 | 0 | 0 | 1 | 0 | 2 | 306 | ja | 200 | / | | AW2, AW10 |
| 68 | 234 | 1 | / | 3 | / | / | / | 1 | coupe, uithalen | 22/11/2021 | / | / | aardewerk | low lands ware | pot | Holwerda 140-142 | / | MIDROM (eind 2de eeuw - begin 3de eeuw n.C.) | 1 | 0 | 0 | 0 | 0 | 0 | 1 | | ja | / | / | | / |
| 68 | 234 | 1 | / | 3 | / | / | / | 1 | coupe, uithalen | 22/11/2021 | / | / | aardewerk | low lands ware | / | / | / | ROM | 0 | 0 | 0 | 0 | 4 | 0 | 4 | | ja | / | / | / | / |
| 68 | 234 | 1 | / | 3 | / | / | / | 1 | coupe, uithalen | 22/11/2021 | / | / | aardewerk | Noord-Menapische, reducerende waar | / | / | / | ROM | 0 | 0 | 0 | 0 | 8 | 0 | 8 | 15 | ja | / | / | | / |
| 68 | 234 | 1 | / | 3 | / | / | / | 1 | coupe, uithalen | 22/11/2021 | / | / | aardewerk | handgevormde, Noord-Menapische, reducerende waar | / | / | verschraling: houtskool, potgruis | ROM | 0 | 0 | 0 | 0 | 1 | 7 | 9 | 5 | ja | / | / | | / |
| 68 | 234 | 1 | / | 3 | / | / | / | 1 | coupe, uithalen | 22/11/2021 | / | / | aardewerk | Noord-Gallische waar (Bavay) | / | / | / | ROM | 0 | 0 | 0 | 0 | 1 | 0 | 1 | 10 | ja | / | / | / | / |
| 68 | 234 | 1 | / | 3 | / | / | / | 1 | coupe, uithalen | 22/11/2021 | / | / | aardewerk | low lands ware (oranje baksel met grijze kern: Scheldevallei) | / | / | / | ROM | 0 | 0 | 0 | 0 | 19 | 0 | 19 | 167 | ja | / | / | | / |
| 68 | 234 | 1 | / | 3 | / | / | / | 1 | coupe, uithalen | 22/11/2021 | / | / | aardewerk | Noord-Gallische waar (zeepwaar) | kruik | VV.1991.410-412 | randdiameter ca. 6cm | MIDROM (2de eeuw n.C.) | 3 | 0 | 0 | 2 | 5 | 0 | 10 | 102 | ja | 225 | / | | AW8, AW16 |
| 68 | 234 | 1 | / | 3 | / | / | / | 1 | coupe, uithalen | 22/11/2021 | / | / | aardewerk | terra nigra | / | / | Noordelijke groep | ROM | 0 | 0 | 0 | 0 | 2 | 0 | 2 | 3 | ja | / | / | / | / |
| 69 | 236 | 1 | / | 3 | / | / | / | 1 | uithalen | 21/11/2021 | / | / | aardewerk | rood geglazuurd | / | / | donkergroenige glazuur | PME | 0 | 0 | 0 | 0 | 1 | 0 | 0 | 1 | 8 | ja | 250 | / | / | / |
| 70 | 263/423 | / | / | 3 | / | / | / | 1 | aanleg | 18/11/2021 | / | / | aardewerk | amfoor | amfoor | / | baksel: BAT AM 1 | ROM | 0 | 0 | 0 | 0 | 2 | 0 | 2 | 171 | ja | / | / | / | / |
| 70 | 263/423 | / | / | 3 | / | / | / | 1 | aanleg | 18/11/2021 | / | / | aardewerk | low lands ware | / | / | / | ROM | 0 | 0 | 0 | 1 | 0 | 0 | 1 | 19 | ja | / | / | / | / |
| 70 | 263/423 | / | / | 3 | / | / | / | 1 | aanleg | 18/11/2021 | / | / | aardewerk | low lands ware (oranje baksel met grijze kern: Scheldevallei) | / | / | versiering: patroon van verticale ingekraste streepjes | ROM | 0 | 1 | 0 | 0 | 1 | 0 | 2 | 47 | ja | / | / | | / |
| 71 | 272 | 1 | / | 3 | / | / | / | 1 | coupe | 21/11/2021 | / | / | aardewerk | dolium | dolium | / | witte en rode inclusies | ROM | 0 | 0 | 0 | 0 | 1 | 0 | 1 | 4 | ja | / | / | / | / |
| 72 | 281 | 1 | / | 3 | / | / | / | 1 | uithalen | 21/11/2021 | / | / | aardewerk | onbepaald | / | / | / | onbepaald | 0 | 0 | 0 | 0 | 0 | 1 | 1 | 4 | / | / | / | / | / |
| 73 | 289 | 1 | / | 3 | / | / | / | 1 | coupe | 21/11/2021 | / | / | aardewerk | low lands ware | / | / | / | ROM | 0 | 0 | 0 | 0 | 1 | 0 | 1 | 6 | ja | / | / | / | / |
| 74 | 299 | 1 | / | 3 | / | / | / | 1 | coupe | 22/11/2021 | / | / | aardewerk | dolium | dolium | / | witte en rode inclusies | ROM | 0 | 0 | 0 | 0 | 2 | 0 | 2 | 98 | ja | / | / | / | / |
| 75 | 302 | 1 | / | 3 | / | / | / | 1 | uithalen | 22/11/2021 | / | / | aardewerk | zoutcontainer | zoutcontainer | / | / | ROM | 2 | 0 | 0 | 0 | 5 | 2 | 10 | 245 | ja | 249 | / | / | / |
| 75 | 302 | 1 | / | 3 | / | / | / | 1 | uithalen | 22/11/2021 | / | / | aardewerk | dolium | dolium | / | / | ROM | 0 | 0 | 0 | 0 | 4 | 0 | 4 | 72 | ja | / | / | / | / |
| 75 | 302 | 1 | / | 3 | / | / | / | 1 | uithalen | 22/11/2021 | / | / | aardewerk | terra nigra | / | / | Noord-Franse groep; verweerd | ROM | 0 | 0 | 0 | 0 | 1 | 0 | 1 | 1 | ja | / | / | / | / |
| 75 | 302 | 1 | / | 3 | / | / | / | 1 | uithalen | 22/11/2021 | / | / | aardewerk | low lands ware (oranje baksel met grijze kern: Scheldevallei) | / | / | / | ROM | 0 | 0 | 0 | 0 | 1 | 0 | 1 | 7 | ja | / | / | / | / |
| 75 | 302 | 1 | / | 3 | / | / | / | 1 | uithalen | 22/11/2021 | / | / | aardewerk | low lands ware | bord | / | / | ROM | 1 | 0 | 0 | 0 | 1 | 0 | 2 | 27 | ja | / | / | / | / |
| 75 | 302 | 1 | / | 3 | / | / | / | 1 | uithalen | 22/11/2021 | / | / | aardewerk | low lands ware | pot | naar type Niederbieber 89 | lichte dekselgeul (?);<br>versiering: onregelmatige rij van spatelindrukken op schouder;<br>randdiameter: ca. 28cm;<br>(= inv. 68) | ROM | 1 | 0 | 0 | 0 | 0 | 0 | 1 | 111 | ja | / | / | | AW2, AW10 |
| 75 | 302 | 1 | / | 3 | / | / | / | 1 | uithalen | 22/11/2021 | / | / | aardewerk | geverfd witbakkend (regio Keulen) | / | / | / | ROM | 0 | 0 | 0 | 0 | 1 | 0 | 1 | 3 | ja | 187 | / | | / |
| 75 | 302 | 1 | / | 3 | / | / | / | 1 | uithalen | 22/11/2021 | / | / | aardewerk | onbepaald | / | / | / | onbepaald | 0 | 0 | 0 | 0 | 0 | 2 | 2 | 7 | ja | / | / | / | / |
| 76 | 303 | / | / | 3 | / | / | / | 1 | coupe | 21/11/2021 | / | / | aardewerk | dolium | dolium | / | rode inclusies | ROM | 0 | 0 | 0 | 0 | 1 | 0 | 1 | 65 | ja | / | / | / | / |
| 76 | 303 | / | / | 3 | / | / | / | 1 | coupe | 21/11/2021 | / | / | aardewerk | zoutcontainer | zoutcontainer | / | / | ROM | 0 | 0 | 0 | 0 | 5 | 0 | 5 | 50 | ja | / | / | / | / |
| 76 | 303 | / | / | 3 | / | / | / | 1 | coupe | 21/11/2021 | / | / | aardewerk | low lands ware | bord | / | / | ROM | 1 | 0 | 0 | 0 | 0 | 0 | 1 | 9 | ja | / | / | / | / |
| 77 | 304 | / | / | 3 | / | / | / | 1 | coupe | 22/11/2021 | / | / | aardewerk | zoutcontainer | zoutcontainer | / | / | ROM | 0 | 0 | 0 | 0 | 7 | 0 | 7 | 103 | ja | / | / | / | / |
| 77 | 304 | / | / | 3 | / | / | / | 1 | coupe | 22/11/2021 | / | / | aardewerk | low lands ware | / | / | / | ROM | 0 | 0 | 0 | 0 | 3 | 0 | 3 | 14 | ja | / | / | / | / |
| 77 | 304 | / | / | 3 | / | / | / | 1 | coupe | 22/11/2021 | / | / | aardewerk | dolium | dolium | / | rode inclusies | ROM | 0 | 0 | 0 | 0 | 1 | 0 | 1 | 19 | ja | / | / | / | / |
| 77 | 304 | / | / | 3 | / | / | / | 1 | coupe | 22/11/2021 | / | / | aardewerk | low lands ware (oranje baksel) | / | / | / | ROM | 0 | 0 | 0 | 0 | 1 | 0 | 1 | 6 | ja | / | / | / | / |
| 78 | 306 | centraal in bovenste vulling | / | 3 | / | / | / | 1 | uithalen | 23/11/2021 | / | / | aardewerk | dolium | dolium | / | rode inclusies | ROM | 0 | 0 | 0 | 0 | 1 | 0 | 1 | 74 | ja | / | / | / | / |
| 78 | 306 | centraal in bovenste vulling | / | 3 | / | / | / | 1 | uithalen | 23/11/2021 | / | / | aardewerk | Noord-Menapische, reducerende waar | / | / | / | ROM | 0 | 1 | 0 | 0 | 0 | 0 | 1 | 42 | ja | / | / | | / |
| 78 | 306 | centraal in bovenste vulling | / | 3 | / | / | / | 1 | uithalen | 23/11/2021 | / | / | aardewerk | Noord-Gallische waar (zeepwaar) | / | / | / | ROM | 0 | 0 | 0 | 0 | 0 | 1 | 1 | <1 | ja | / | / | / | / |
| 79 | 310 | 1 | / | 3 | / | / | / | 1 | coupe | 21/11/2021 | / | / | aardewerk | dolium | dolium | / | witte en rode inclusies | ROM | 0 | 0 | 0 | 0 | 1 | 0 | 1 | 62 | ja | / | / | / | / |
| 79 | 310 | 1 | / | 3 | / | / | / | 1 | coupe | 21/11/2021 | / | / | aardewerk | onbepaald | / | / | / | ROM | 0 | 0 | 0 | 0 | 0 | 1 | 1 | 2 | ja | / | / | / | / |
| 80 | 313 | / | / | 3 | / | / | / | 1 | uithalen | 21/11/2021 | / | / | aardewerk | dolium | dolium | / | rode inclusies | ROM | 0 | 0 | 0 | 0 | 1 | 0 | 1 | 72 | ja | / | / | / | / |
| 80 | 313 | / | / | 3 | / | / | / | 1 | uithalen | 21/11/2021 | / | / | aardewerk | dolium | dolium | / | rode en grijze inclusies | ROM | 0 | 0 | 0 | 0 | 1 | 0 | 1 | | ja | / | / | / | / |
| 81 | 314 | / | / | 3 | / | / | / | 1 | aanleg, coupe | 21/11/2021 | / | / | aardewerk | dolium | dolium | Stuart 147 | witte en rode inclusies | ROM | 1 | 0 | 0 | 0 | 0 | 1 | 2 | 370 | ja | / | / | / | / |
| 81 | 314 | / | / | 3 | / | / | / | 1 | aanleg, coupe | 21/11/2021 | / | / | aardewerk | amfoor | amfoor | / | / | ROM | 0 | 0 | 0 | 0 | 5 | 0 | 5 | 178 | ja | / | / | / | / |
| 81 | 314 | / | / | 3 | / | / | / | 1 | aanleg, coupe | 21/11/2021 | / | / | aardewerk | low lands ware (terra nigra-achtig) | / | / | / | ROM | 0 | 0 | 0 | 0 | 1 | 0 | 1 | 2 | ja | / | / | | / |
| 81 | 314 | / | / | 3 | / | / | / | 1 | aanleg, coupe | 21/11/2021 | / | / | aardewerk | low lands ware (oranje baksel) | / | / | / | ROM | 0 | 0 | 0 | 0 | 1 | 0 | 1 | 15 | ja | / | / | / | / |
| 81 | 314 | / | / | 3 | / | / | / | 1 | aanleg, coupe | 21/11/2021 | / | / | aardewerk | Noord-Gallische waar (Bavay) | / | / | / | ROM | 0 | 0 | 0 | 0 | 1 | 0 | 1 | 16 | ja | / | / | / | / |
| 81 | 314 | / | / | 3 | / | / | / | 1 | aanleg, coupe | 21/11/2021 | / | / | aardewerk | terra sigillata | / | / | Oost-Gallisch | ROM | 0 | 0 | 0 | 0 | 1 | 0 | 1 | 1 | ja | / | / | / | / |
| 82 | 315 | 2 | / | 3 | / | / | / | 1 | uithalen | 21/11/2021 | / | / | aardewerk | onbepaald | / | / | secundair verbrand; reducerend gebakken | onbepaald | 0 | 0 | 0 | 0 | 0 | 1 | 1 | 10 | / | / | / | / | / |
| 83 | 317 | / | / | 3 | / | / | / | 1 | uithalen | 21/11/2021 | / | / | aardewerk | low lands ware (oranje baksel met grijze kern: Scheldevallei) | / | / | / | ROM | 0 | 0 | 0 | 1 | 0 | 0 | 1 | 37 | ja | / | / | | / |
| 84 | 319 | 1 | / | 3 | / | / | / | 1 | coupe | 21/11/2021 | / | / | aardewerk | low lands ware | dolium | / | imitatie van dolium met geprofileerde rand | MIDROM | 1 | 0 | 0 | 0 | 0 | 0 | 1 | 33 | ja | / | / | / | / |
| 84 | 319 | 1 | / | 3 | / | / | / | 1 | coupe | 21/11/2021 | / | / | aardewerk | low lands ware (oranje baksel) | / | / | / | ROM | 0 | 0 | 0 | 0 | 1 | 0 | 1 | 10 | ja | / | / | / | / |
| 85 | 321 | 1 | / | 3 | / | / | / | 1 | coupe | 21/11/2021 | / | / | aardewerk | low lands ware | / | / | / | ROM | 0 | 0 | 0 | 0 | 3 | 0 | 3 | 18 | ja | / | / | / | / |

| | | | | | | | | | | | | | | | | | | | | | | | | | | | | | | | | |
|---|---|---|---|---|---|---|---|---|---|---|---|---|---|---|---|---|---|---|---|---|---|---|---|---|---|---|---|---|---|---|---|---|
| 86 | 324 | / | / | 3 | / | / | / | 1 | aanleg | 21/11/2021 | / | / | aardewerk | low lands ware (oranje baksel met grijze kern: Scheldevallei) | / | / | / | ROM | 0 | 0 | 0 | 0 | 4 | 2 | 6 | 34 | ja | / | / | / | / | |
| 86 | 324 | / | / | 3 | / | / | / | 1 | aanleg | 21/11/2021 | / | / | aardewerk | handgevormd | / | / | / | ROM | 0 | 0 | 0 | 0 | 0 | 5 | 5 | 3 | ja | / | / | / | / | |
| 86 | 324 | / | / | 3 | / | / | / | 1 | aanleg | 21/11/2021 | / | / | aardewerk | low lands ware | pot | Niederbieber 87 | / | MIDROM (2de eeuw n.C.) | 1 | 0 | 0 | 0 | 1 | 0 | 2 | 45 | ja | / | / | / | / | |
| 87 | 325 | / | / | 3 | / | / | / | 1 | aanleg | 21/11/2021 | / | / | aardewerk | low lands ware | / | / | secundair verbrand | ROM | 0 | 1 | 0 | 0 | 0 | 0 | 1 | 21 | ja | / | / | / | / | |
| 88 | 327 | / | / | 3 | / | / | / | 1 | coupe | 23/11/2021 | / | / | aardewerk | low lands ware | / | / | / | ROM | 0 | 0 | 0 | 0 | 1 | 0 | 1 | 19 | ja | / | / | / | / | |
| 89 | 328 | / | / | 3 | / | / | / | 1 | coupe | 21/11/2021 | / | / | aardewerk | terra sigillata | / | / | / | ROM | 0 | 0 | 0 | 0 | 0 | 1 | 1 | <1 | ja | / | / | / | / | |
| 89 | 328 | / | / | 3 | / | / | / | 1 | coupe | 21/11/2021 | / | / | aardewerk | Noord-Menapische, reducerende waar | / | / | / | ROM | 0 | 0 | 0 | 0 | 1 | 0 | 1 | 12 | ja | / | / | / | / | |
| 89 | 328 | / | / | 3 | / | / | / | 1 | coupe | 21/11/2021 | / | / | aardewerk | onbepaald | / | / | / | ROM | 0 | 0 | 0 | 0 | 0 | 4 | 4 | 10 | ja | / | / | / | / | |
| 89 | 328 | / | / | 3 | / | / | / | 1 | coupe | 21/11/2021 | / | / | aardewerk | Rijnlands | mortarium | VV1991.348 | aanzet van gietlut | MIDROM (late 1ste eeuw - 2de eeuw n.C.) | 1 | 0 | 0 | 0 | 0 | 0 | 1 | 29 | ja | 235 | / | / | / | |
| 90 | 342 | / | / | 3 | / | / | / | 1 | coupe | 21/11/2021 | / | / | aardewerk | dolium | dolium | / | rode inclusies, houtskoolspikkels | ROM | 0 | 0 | 0 | 0 | 1 | 0 | 1 | 60 | ja | / | / | / | / | |
| 91 | 364 | / | / | 3 | / | / | / | 1 | aanleg | 29/11/2021 | / | / | aardewerk | onbepaald | / | / | / | ROM | 0 | 0 | 0 | 0 | 0 | 1 | 1 | 6 | ja | / | / | / | / | |
| 91 | 364 | / | / | 3 | / | / | / | 1 | aanleg | 29/11/2021 | / | / | aardewerk | low lands ware | / | / | / | ROM | 0 | 0 | 0 | 0 | 1 | 0 | 1 | 10 | ja | / | / | / | / | |
| 91 | 364 | / | / | 4 | / | / | / | 1 | aanleg | 29/11/2021 | / | / | aardewerk | handgevormde, Noord-Menapische, reducerende waar | / | / | / | ROM | 0 | 0 | 1 | 0 | 0 | 0 | 1 | 9 | ja | / | / | / | / | |
| 92 | 379 | 1 | / | 4 | / | / | / | 1 | coupe | 29/11/2021 | / | / | aardewerk | dolium | dolium | / | rode en grijze inclusies | ROM | 0 | 0 | 0 | 0 | 1 | 0 | 1 | 71 | ja | / | / | / | / | |
| 93 | 413 | / | / | 4 | / | / | / | 1 | coupe | 6/12/2021 | / | / | aardewerk | dolium | dolium | / | witte en rode inclusies | ROM | 0 | 0 | 0 | 0 | 1 | 0 | 1 | 16 | nee | / | / | / | / | |
| 94 | 415 | 1 | / | 4 | / | / | / | 1 | coupe, uithalen | 6/12/2021 | / | / | aardewerk | low lands ware (oranje baksel met grijze kern: Scheldevallei) | dolium | / | imitatie van dolium met geprofileerde rand | MIDROM | 5 | 0 | 0 | 0 | 10 | 0 | 15 | 463 | ja | / | / | / | / | |
| 95 | 416 | 1 | / | 4 | / | / | / | 1 | aanleg, uithalen | 6/12/2021 | / | / | aardewerk | low lands ware (oranje baksel met grijze kern: Scheldevallei) | / | / | / | ROM | 0 | 0 | 0 | 0 | 4 | 0 | 4 | 353 | ja | / | / | / | / | |
| 96 | 417 | / | / | 4 | / | / | / | 1 | aanleg | 6/12/2021 | / | / | aardewerk | dolium | dolium | / | witte inclusies | ROM | 0 | 0 | 0 | 0 | 1 | 0 | 1 | 15 | ja | / | / | / | / | |
| 97 | 418 | 2 | / | 4 | / | / | / | 1 | coupe | 6/12/2021 | / | / | aardewerk | low lands ware (oranje baksel) | / | / | / | ROM | 0 | 0 | 0 | 0 | 1 | 0 | 1 | 5 | ja | / | / | / | / | |
| 98 | 419 | / | / | 4 | / | / | / | 1 | aanleg | 6/12/2021 | / | / | bouwkeramiek | onbepaald | / | / | verweerd | ROM | / | / | / | / | / | / | 1 | 16 | ja | / | / | / | / | |
| 99 | 424 | / | / | 4 | / | / | / | 1 | aanleg | 6/12/2021 | / | / | aardewerk | ware (oranje baksel met grijze kern: Sch | regionale transportamfoor | / | / | ROM | 0 | 0 | 0 | 1 | 0 | 0 | 1 | 133 | ja | / | / | / | / | |
| 99 | 424 | / | / | 4 | / | / | / | 1 | aanleg | 6/12/2021 | / | / | aardewerk | Noord-Menapische, reducerende waar | pot | Deru P55.2 | pot met lange uitstaande hals en spitse rand; imitatie terra nigra (type Deru P55.2); diameter ca. 14cm | ROM | 3 | 0 | 1 | 0 | 0 | 0 | 4 | 67 | ja | 231 | / | / | / | AW6, AW17 |
| 100 | 425 | / | / | 4 | / | / | / | 1 | aanleg | 6/12/2021 | / | / | aardewerk | zoutcontainer | zoutcontainer | / | / | ROM | 0 | 0 | 0 | 0 | 1 | 0 | 1 | 25 | ja | / | / | / | / | |
| 100 | 425 | / | / | 4 | / | / | / | 1 | aanleg | 6/12/2021 | / | / | aardewerk | Eifelwaar | kom | Niederbieber 104 | / | MIDROM-LROM (ten vroegste mid 3de eeuw n.C.) | 1 | 0 | 0 | 0 | 0 | 0 | 1 | 14 | ja | 186 | / | / | / | |
| 100 | 425 | / | / | 4 | / | / | / | 1 | aanleg | 6/12/2021 | / | / | aardewerk | low lands ware (oranje baksel) | / | / | / | ROM | 0 | 0 | 0 | 0 | 1 | 0 | 1 | 5 | ja | / | / | / | / | |
| 100 | 425 | / | / | 4 | / | / | / | 1 | aanleg | 6/12/2021 | / | / | aardewerk | low lands ware | / | / | licht naar buiten staande afgeronde rand | ROM | 1 | 0 | 0 | 0 | 0 | 0 | 1 | 8 | ja | / | / | / | / | |
| 101 | 226 | / | / | 3 | / | / | / | 1 | uithalen | 23/11/2021 | / | / | aardewerk | low lands ware | / | / | / | ROM | 0 | 0 | 0 | 0 | 1 | 0 | 1 | 7 | ja | / | / | / | / | |
| 102 | 192 | 1 | / | 2 | / | / | / | 1 | coupe, uithalen | 16/11/2021 | / | / | aardewerk | zoutcontainer | zoutcontainer | / | / | ROM | 0 | 0 | 0 | 0 | 3 | 0 | 3 | 15 | ja | / | / | / | / | |
| 102 | 192 | 1 | / | 2 | / | / | / | 1 | coupe, uithalen | 16/11/2021 | / | / | aardewerk | Maaslands | / | / | / | ROM | 0 | 0 | 0 | 0 | 1 | 0 | 1 | 5 | ja | / | / | / | / | |
| 102 | 192 | 1 | / | 2 | / | / | / | 1 | coupe, uithalen | 16/11/2021 | / | / | aardewerk | Rijnlands | / | / | / | ROM | 0 | 0 | 0 | 0 | 1 | 0 | 1 | 5 | ja | 235 | / | / | / | |
| 102 | 192 | 1 | / | 2 | / | / | / | 1 | coupe, uithalen | 16/11/2021 | / | / | aardewerk | low lands ware (oranje baksel met grijze kern: Scheldevallei) | / | / | / | ROM | 0 | 0 | 0 | 0 | 4 | 0 | 4 | 33 | ja | / | / | / | / | |
| 102 | 192 | 1 | / | 2 | / | / | / | 1 | coupe, uithalen | 16/11/2021 | / | / | aardewerk | dolium | dolium | / | witte inclusies | ROM | 0 | 0 | 0 | 0 | 1 | 0 | 1 | 23 | ja | / | / | / | / | |
| 102 | 192 | 1 | / | 2 | / | / | / | 1 | coupe, uithalen | 16/11/2021 | / | / | aardewerk | low lands ware (terra nigra-achtig) | bord | / | / | ROM | 1 | 0 | 0 | 0 | 0 | 0 | 1 | 5 | ja | / | / | / | / | |
| 102 | 192 | 1 | / | 2 | / | / | / | 1 | coupe, uithalen | 16/11/2021 | / | / | aardewerk | handgevormde, Noord-Menapische, reducerende waar | / | / | wandafwerking: glad; versiering: vingertopindrukken op schouder; verschraling: houtskool, potgruis | ROM | 0 | 0 | 0 | 0 | 4 | 0 | 4 | 22 | ja | 233 | / | / | / | |
| 102 | 192 | 1 | / | 2 | / | / | / | 1 | coupe, uithalen | 16/11/2021 | / | / | aardewerk | handgevormd | / | / | wandafwerking: gepolijst; verschraling: asteruis | ROM | 0 | 0 | 0 | 0 | 7 | 5 | 12 | 66 | ja | 190 | / | / | / | |
| 103 | 4 | 1 | / | 1 | / | / | / | 1 | coupe | 22/02/2022 | / | / | aardewerk | low lands ware (terra nigra-achtig) | beker | / | / | ROM | 2 | 0 | 0 | 0 | 0 | 0 | 2 | 6 | ja | 201 | / | / | / | AW5, AW10 |
| 103 | 4 | 1 | / | 1 | / | / | / | 1 | coupe | 22/02/2022 | / | / | aardewerk | dolium | dolium | / | rode inclusies; zwaar secundair verbrand | ROM | 0 | 0 | 0 | 0 | 2 | 0 | 2 | 41 | ja | / | / | / | / | |
| 104 | 4 | 4 | / | 1 | / | / | / | 1 | coupe | 22/02/2022 | / | / | aardewerk | amfoor | amfoor | / | baksel: BAT AM 1 | ROM | 0 | 0 | 0 | 0 | 1 | 0 | 1 | 123 | ja | / | / | / | / | |
| 105 | 4 | 6 | / | 1 | / | / | / | 1 | uithalen | 22/02/2022 | / | / | aardewerk | low lands ware (oranje baksel met grijze kern: Scheldevallei) | / | / | / | ROM | 0 | 0 | 0 | 0 | 0 | 2 | 2 | 10 | ja | / | / | / | / | |
| 106 | 4 | 7 | / | 1 | / | / | / | 1 | coupe | 22/02/2022 | / | / | aardewerk | dolium | dolium | Stuart 147 | witte en rode inclusies | ROM | 1 | 0 | 0 | 0 | 0 | 0 | 1 | 157 | ja | / | / | / | / | |
| 107 | 4 | 7 | / | 1 | / | / | / | 1 | uithalen | 22/02/2022 | / | / | aardewerk | dolium | dolium | / | secundair verbrand | ROM | 0 | 0 | 0 | 0 | 1 | 0 | 1 | 24 | ja | / | / | / | / | |
| 108 | 4 | onderin kern (8-9) | / | 1 | / | / | / | 1 | uithalen | 22/02/2022 | / | / | aardewerk | handgevormd | pot | De Clercq P2 | verschraling: potgruis, plantaardig materiaal; randdiameter ca. 18cm | LIJZ-ROM (200 v.C. - 400 n.C.) | 1 | 0 | 0 | 0 | 4 | 3 | 8 | 267 | ja | 191 | / | / | / | AW7, AW12 |
| 108 | 4 | onderin kern (8-9) | / | 1 | / | / | / | 1 | uithalen | 22/02/2022 | / | / | aardewerk | low lands ware (terra nigra-achtig) | / | / | terra nigra-imitatie; bodemdiameter ca. 7cm | ROM | 0 | 1 | 0 | 0 | 0 | 0 | 1 | 26 | ja | 202 | / | / | / | AW7, AW10 |
| 108 | 4 | onderin kern (8-9) | / | 1 | / | / | / | 1 | uithalen | 22/02/2022 | / | / | aardewerk | onbepaald | / | / | / | ROM | 0 | 0 | 0 | 0 | 0 | 1 | 1 | 2 | ja | / | / | / | / | |
| 108 | 4 | onderin kern (8-9) | / | 1 | / | / | / | 1 | uithalen | 22/02/2022 | / | / | aardewerk | low lands ware (terra nigra-achtig) | / | / | terra nigra-imitatie; bodemdiameter ca. 6cm | ROM | 0 | 1 | 0 | 0 | 1 | 0 | 2 | 29 | ja | 202 | / | / | / | AW7, AW10 |
| 109 | 36 | boven vlechtwerk | / | 1 | / | / | / | 1 | coupe | 22/02/2022 | / | / | aardewerk | dolium | dolium | / | rode inclusies; sterk verweerd | ROM | 0 | 0 | 0 | 0 | 3 | 0 | 3 | 183 | ja | / | / | / | / | |
| 109 | 36 | boven vlechtwerk | / | 1 | / | / | / | 1 | coupe | 22/02/2022 | / | / | aardewerk | Noord-Menapische, reducerende waar | / | / | / | ROM | 0 | 1 | 0 | 0 | 0 | 0 | 1 | 24 | ja | / | / | / | / | |
| 109 | 36 | boven vlechtwerk | / | 1 | / | / | / | 1 | coupe | 22/02/2022 | / | / | aardewerk | amfoor | amfoor | Gauloise 13 of 14 | baksel: Noord-Gallisch | MIDROM-LROM (3de eeuw n.C.) | 0 | 0 | 0 | 0 | 1 | 0 | 1 | 376 | ja | / | / | / | / | |
| 110 | 218 | 1 | / | 2 | / | / | / | 1 | aanleg, uithalen | 18/11/2021 | / | / | aardewerk | handgevormd | pot | De Clercq P3 | verschraling: potgruis; secundair verbrand; diameter ca. 9cm | LIJZ-MIDROM (100 v.C. - 250 n.C.) | 3 | 3 | 0 | 0 | 13 | 0 | 19 | 194 | ja | 192 | / | / | / | AW5, AW12 |
| 110 | 218 | 1 | / | 2 | / | / | / | 1 | aanleg, uithalen | 18/11/2021 | / | / | aardewerk | dolium | dolium | / | / | ROM | 0 | 0 | 0 | 0 | 1 | 0 | 1 | 10 | ja | / | / | / | / | |
| 111 | 1 | 1 | / | 1 | tegen putwand WP1 | / | / | 1 | uithalen | 9/11/2021 | / | / | aardewerk | handgevormd | kom | van den Broeke 43; Schâghals | versiering: twee groeflijnen (horizontaal, thv rompknik) onder patroon van twee groeflijnen (schuin, afwisselend naar links en naar rechts gelekt thv schouder); bodem met del (type van den Broeke 84); randdiameter ca. 15cm del: diameter ca. 2.5cm | LBRONS-VRIJZ | 2 | 1 | 0 | 0 | 9 | 0 | 12 | 184 | ja | 174 | / | / | / | AW5, AW20 |
| 111 | 1 | 1 | / | 1 | tegen putwand WP1 | / | / | 1 | uithalen | 9/11/2021 | / | / | aardewerk | terra nigra | / | / | / | ROM | 0 | 0 | 0 | 0 | 0 | 1 | 1 | 1 | nee | / | / | / | / | |
| 112 | 192 | 1 | / | 2 | / | / | / | 1 | coupe, uithalen | 16/11/2021 | | | aardewerk | geverfd witbakkend (regio Keulen) | beker | VV1991.172-173 | zwarte deklaag; versiering: zandbestrooiing | MIDROM (late 1ste eeuw - 2de eeuw n.C.) | 1 | 0 | 0 | 0 | 1 | 0 | 2 | 12 | ja | 187 | / | / | / | |
| 112 | 192 | 1 | / | 2 | / | / | / | 1 | coupe, uithalen | 16/11/2021 | | | aardewerk | geverfd witbakkend (regio Keulen) | / | / | roodbruine deklaag; versiering: zandbestrooiing | ROM | 0 | 0 | 0 | 0 | 1 | 0 | 1 | | ja | 187 | / | / | / | |
| 112 | 192 | 1 | / | 2 | / | / | / | 1 | coupe, uithalen | 16/11/2021 | | | aardewerk | terra sigillata | bord? | / | Zuid-Gallisch | ROM | 1 | 0 | 0 | 0 | 2 | 0 | 3 | 14 | ja | / | / | / | / | |
| 113 | 313 | / | / | 3 | / | / | / | 1 | uithalen | 21/11/2021 | / | / | aardewerk | terra sigillata | bord | Dragendorff 18/31 | Zuid-Gallisch | MIDROM | 0 | 1 | 0 | 0 | 0 | 0 | 1 | 55 | ja | / | / | / | / | |
| 114 | 416 | / | / | 4 | / | / | / | 1 | aanleg | 6/12/2021 | / | / | aardewerk | terra sigillata | bord | / | Zuid-Gallisch | ROM | 1 | 0 | 0 | 0 | 0 | 0 | 1 | 18 | ja | / | / | / | / | |
| 115 | 425 | / | / | 4 | / | / | / | 1 | aanleg | 6/12/2021 | / | / | aardewerk | terra sigillata | bord | / | Zuid-Gallisch; randdiameter ca. 20cm | ROM | 1 | 0 | 0 | 0 | 0 | 0 | 1 | 33 | ja | 246 | / | / | / | AW5, AW19 |
| 116 | 27 | / | / | 2 | / | / | / | 1 | coupe | 16/11/201 | / | / | metaal | ijzer | onbepaald object | / | / | onbepaald | / | / | / | / | / | / | 1 | 13 | / | 258 | / | / | / | |
| 117 | 263/423 | / | / | 4 | / | / | / | 1 | metaaldetectie | 6/12/2021 | / | / | metaal | lood | fragment | / | / | onbepaald | / | / | / | / | / | / | 1 | 4 | / | / | / | / | / | |
| 118 | 224 | / | / | 3 | / | / | / | 1 | metaaldetectie | 23/11/2021 | / | / | metaal | lood | fragment | / | / | onbepaald | / | / | / | / | / | / | 1 | 1 | / | / | / | / | / | |
| 119 | 5 | 1 | / | 1 | / | / | / | 1 | uithalen | 16/11/2021 | / | / | bot | dierlijk | o.a. tanden (schaap?) | / | / | onbepaald | / | / | / | / | / | / | 7 | 30 | / | 251 | / | / | / | |
| 120 | 222 | 1 | / | 3 | / | / | / | 1 | uithalen | 22/01/2021 | / | / | natuursteen | zandsteen | wetsteen | / | / | ROM | / | / | / | / | / | / | 1 | 78 | ja | 264 | / | / | / | |
| 121 | 224 | / | / | 3 | / | / | / | 1 | coupe | 23/11/2021 | / | / | natuursteen | silex | kernrandkling | / | / | ST | / | / | / | / | / | / | 1 | 10 | nee | 262 | / | / | / | |
| 122 | 302 | 1 | / | 3 | / | / | / | 1 | uithalen | 22/11/2021 | / | / | natuursteen | zandsteen | zalfplaatje | / | 1 individu | ROM | / | / | / | / | / | / | 2 | 179 | / | 265 | / | / | / | |
| 123 | 224 | 1 | / | 3 | / | / | / | 1 | coupe | 22/11/2021 | / | / | natuursteen | zandsteen | zalfplaatje | / | / | ROM | / | / | / | / | / | / | 1 | 105 | / | / | / | / | / | |
| 124 | 36 | / | / | 1 | / | / | / | 1 | uithalen | 22/02/2022 | / | / | metaal | metaalslak | | / | / | ROM | / | / | / | / | / | / | 1 | 27 | / | / | / | / | / | |
| 125 | 36 | buiten vlechtwerk | / | 1 | / | / | / | 1 | uithalen | 22/02/2022 | / | / | natuursteen | zandsteen: kwartsiet? | maalsteen | / | groeven bewaard | ROM | / | / | / | / | / | / | 1 | 1627 | / | / | / | / | / | |
| 126 | 4 | 6 | / | 1 | / | / | / | 1 | uithalen | 22/02/2022 | / | / | bouwkeramiek | tegula | fragment | / | / | ROM | / | / | / | / | / | / | 1 | 129 | / | / | / | / | / | |
| 127 | 36 | boven vlechtwerk | / | 1 | / | / | / | 1 | uithalen | 22/02/2022 | / | / | bouwkeramiek | tegula | fragmenten | / | / | ROM | / | / | / | / | / | / | 3 | 1276 | / | / | / | / | / | |
| 128 | 1 | 1 | / | 1 | / | / | / | 1 | uithalen | 9/11/2021 | / | / | natuursteen | tefriet | maalsteen | / | / | ROM | / | / | / | / | / | / | 8 | 38 | ja | / | / | / | / | |
| 129 | 127 | 1 | / | 2 | / | / | / | 1 | uithalen | 16/11/2021 | / | / | natuursteen | tefriet | maalsteen | / | / | ROM | / | / | / | / | / | / | 6 | 2086 | ja | / | / | / | / | |
| 130 | 215 | 1 | bovenin vulling | 2 | / | / | / | 1 | uithalen | 19/11/2021 | / | / | natuursteen | zandsteen | maalsteen | / | groeven bewaard | ROM | / | / | / | / | / | / | 1 | 2553 | ja | 266 | / | / | / | |
| 131 | 224 | / | / | 3 | / | / | / | 1 | aanleg | 19/11/2021 | / | / | natuursteen | tefriet | maalsteen | / | groeven bewaard | ROM | / | / | / | / | / | / | 1 | 1691 | ja | 267 | / | / | / | |
| 132 | 263/423 | / | / | 3 | / | / | / | 1 | aanleg | 18/11/2021 | / | / | natuursteen | tefriet | maalsteen | / | / | ROM | / | / | / | / | / | / | 1 | 501 | ja | / | / | / | / | |
| 133 | 263/423 | / | ZW | 4 | / | / | / | 1 | coupe | 6/12/2021 | / | / | natuursteen | tefriet | maalsteen | / | / | ROM | / | / | / | / | / | / | 10 | 744 | ja | / | / | / | / | |
| 134 | 263/423 | / | ZO | 4 | / | / | / | 1 | coupe | 6/12/2021 | / | / | natuursteen | tefriet | maalsteen | / | / | ROM | / | / | / | / | / | / | 4 | 671 | ja | / | / | / | / | |
| 135 | 263/423 | / | NO | 4 | / | / | / | 1 | uithalen | 6/12/2021 | / | / | natuursteen | tefriet | maalsteen | / | / | ROM | / | / | / | / | / | / | 8 | 1345 | ja | / | / | / | / | |
| 136 | 300 | / | NO | 3 | / | / | / | 1 | coupe | 23/11/2021 | / | / | natuursteen | tefriet | maalsteen | / | / | ROM | / | / | / | / | / | / | 1 | 529 | ja | / | / | / | / | |
| 137 | 300 | / | NW | 3 | / | / | / | 1 | coupe | 23/11/2021 | / | / | natuursteen | tefriet | maalsteen | / | groeven bewaard | ROM | / | / | / | / | / | / | 1 | 1557 | ja | / | / | / | / | |
| 138 | 263/423 | / | NO | 4 | / | / | / | 1 | uithalen | 6/12/2021 | / | / | natuursteen | grofkorrelige zandsteen | maalsteen | / | / | ROM | / | / | / | / | / | / | 1 | 1126 | ja | / | / | / | / | |
| 139 | 263/423 | / | / | 4 | / | / | / | 1 | aanleg | 6/12/2021 | / | / | natuursteen | grofkorrelige zandsteen | maalsteen | / | / | ROM | / | / | / | / | / | / | 4 | 3875 | ja | / | / | / | / | |
| 140 | 263/423 | / | ZO | 4 | / | / | / | 1 | coupe | 6/12/2021 | / | / | natuursteen | grofkorrelige zandsteen | maalsteen | / | / | ROM | / | / | / | / | / | / | 3 | 1767 | ja | / | / | / | / | |
| 141 | 34 | 1 | / | 1 | / | / | / | 1 | coupe | 16/11/2021 | / | / | natuursteen | grofkorrelige zandsteen | maalsteen | / | / | ROM | / | / | / | / | / | / | 1 | 1147 | ja | / | / | / | / | |
| 142 | 224 | 1 | ZO | 3 | / | / | / | 1 | coupe | 22/11/2021 | / | / | natuursteen | tefriet | maalsteen | / | groeven deels bewaard | ROM | / | / | / | / | / | / | 1 | 2063 | ja | / | / | / | / | |
| 143 | 224 | 1 | NW | 3 | / | / | / | 1 | coupe | 23/11/2021 | / | / | natuursteen | tefriet | maalsteen | / | 2 passende fragmenten; groeven deels bewaard; eat nabij rand (idem als. Inv. 142) | ROM | / | / | / | / | / | / | 2 | 1422 | ja | / | / | / | / | |
| 143 | 224 | 1 | NW | 3 | / | / | / | 1 | coupe | 23/11/2021 | / | / | natuursteen | zandsteen | maalsteen | / | mogelijk voor handmatig malen met stamper | ROM | / | / | / | / | / | / | 1 | 183 | ja | / | / | / | / | |

| | | | | | | | | | | | | | | | | | | | | | | | | | | | | | | |
|---|---|---|---|---|---|---|---|---|---|---|---|---|---|---|---|---|---|---|---|---|---|---|---|---|---|---|---|---|---|---|
| 144 | 224 | 1 | ZW | 3 | / | / | / | / | 1 | coupe | 23/11/2021 | / | / | natuursteen | zandsteen (roodroze?) | maalsteen | / | / | ROM | / | / | / | / | / | / | 1 | 416 | ja | / | / | / |
| 145 | 224 | / | ZW | 3 | / | / | / | / | 1 | coupe | 23/11/2021 | / | / | natuursteen | zandsteen (groenig) | maalsteen | / | / | ROM | / | / | / | / | / | / | 1 | 722 | ja | / | / | / |
| 146 | 263/423 | / | ZO | 4 | / | / | / | / | 1 | coupe | 6/12/2021 | / | / | natuursteen | zandsteen | maalsteen | / | / | ROM | / | / | / | / | / | / | 1 | 323 | ja | / | / | / |
| 147 | 224 | 1 | NO | 3 | / | / | / | / | 1 | coupe, uithalen | 22/11/2021 | / | / | bouwkeramiek | tegula | fragmenten | / | / | ROM | / | / | / | / | / | / | 29 | 5300 | ja | / | / | / |
| 148 | 224 | 1 | ZW | 3 | / | / | / | / | 1 | coupe | 23/11/2021 | / | / | bouwkeramiek | tegula | fragmenten | / | / | ROM | / | / | / | / | / | / | 5 | 830 | ja | / | / | / |
| 149 | 224 | 1 | NW | 3 | / | / | / | / | 1 | coupe | 23/11/2021 | / | / | bouwkeramiek | tegula | fragmenten | / | / | ROM | / | / | / | / | / | / | 7 | 877 | ja | / | / | / |
| 150 | 224 | 1 | ZO | 3 | / | / | / | / | 1 | coupe, uithalen | 23/11/2021 | / | / | bouwkeramiek | tegula | fragmenten | / | / | ROM | / | / | / | / | / | / | 23 | 9380 | ja | 252 | / | / |
| 151 | 224 | 1 | profielbank | 3 | / | / | / | / | 1 | uithalen | 23/11/2021 | / | / | bouwkeramiek | tegula | fragmenten | / | / | ROM | / | / | / | / | / | / | 24 | 6522 | ja | / | / | / |
| 152 | 263/423 | 1 | NO | 4 | / | / | / | / | 1 | coupe | 6/12/2021 | / | / | bouwkeramiek | tegula | fragmenten | / | / | ROM | / | / | / | / | / | / | 30 | 20827 | ja | 253 | / | / |
| 153 | 263/423 | 1 | ZO | 4 | / | / | / | / | 1 | coupe | 6/12/2021 | / | / | bouwkeramiek | tegula | fragmenten | / | / | ROM | / | / | / | / | / | / | 12 | 4813 | ja | / | / | / |
| 154 | 263/423 | 1 | ZW | 4 | / | / | / | / | 1 | coupe | 6/12/2021 | / | / | bouwkeramiek | tegula | fragmenten | / | / | ROM | / | / | / | / | / | / | 1 | 832 | ja | / | / | / |
| 155 | 263/423 | 1 | NW | 4 | / | / | / | / | 1 | coupe | 6/12/2021 | / | / | bouwkeramiek | tegula | fragmenten | / | / | ROM | / | / | / | / | / | / | 5 | 3210 | ja | / | / | / |
| 156 | 300 | 1 | / | 3 | / | / | / | / | 1 | aanleg | 19/11/2021 | / | / | bouwkeramiek | tegula + imbrex | fragmenten | / | / | ROM | / | / | / | / | / | / | 3 | 569 | ja | / | / | / |
| 157 | 300 | 1 | NW | 3 | / | / | | / | 1 | coupe | 23/11/2021 | / | / | bouwkeramiek | tegula | fragmenten | / | / | ROM | / | / | / | / | / | / | 6 | 1811 | ja | / | / | / |
| 158 | 300 | 1 | ZW | 3 | / | / | / | / | 1 | coupe | 23/11/2021 | / | / | bouwkeramiek | tegula | fragmenten | / | / | ROM | / | / | / | / | / | / | 2 | 1165 | ja | / | / | / |
| 159 | 300 | 1 | profielbank | 3 | / | / | / | / | 1 | uithalen | 23/11/2021 | / | / | bouwkeramiek | tegula | fragmenten | / | hoekfragment | ROM | / | / | / | / | / | / | 2 | 1071 | ja | / | / | / |
| 160 | 34 | 1 | / | 1 | / | / | / | / | 1 | coupe | 16/11/2021 | / | / | bouwkeramiek | tegula | fragmenten | / | / | ROM | / | / | / | / | / | / | 3 | 853 | ja | / | / | / |
| 161 | 125 | 1 | / | 2 | / | / | / | / | 1 | coupe | 16/11/2021 | / | / | bouwkeramiek | tegula | fragment | / | / | ROM | / | / | / | / | / | / | 1 | 27 | ja | / | / | / |
| 162 | 127 | / | / | 2 | / | / | / | / | 1 | aanleg | 10/11/2021 | / | / | bouwkeramiek | tegula | fragment | / | / | ROM | / | / | / | / | / | / | 1 | 180 | ja | / | / | / |
| 163 | 148 | 1 | / | 2 | / | / | / | / | 1 | aanleg | 10/11/2021 | / | / | bouwkeramiek | tegula | fragment | / | / | ROM | / | / | / | / | / | / | 1 | 84 | ja | / | / | / |
| 164 | 192 | 1 | / | 2 | / | / | / | / | 1 | uithalen | 16/11/2021 | / | / | bouwkeramiek | tegula | fragment | / | / | ROM | / | / | / | / | / | / | 1 | 567 | ja | / | / | / |
| 165 | 226 | bovenaan centrale vulling | / | 3 | / | / | / | / | 1 | uithalen | 23/11/2021 | / | / | bouwkeramiek | tegula | fragment | / | / | ROM | / | / | / | / | / | / | 1 | 834 | ja | / | / | / |
| 166 | 226 | / | / | 3 | / | / | / | / | 1 | uithalen | 23/11/2021 | / | / | bouwkeramiek | tegula | fragment | / | / | ROM | / | / | / | / | / | / | 1 | 1279 | ja | / | / | / |
| 167 | 234 | 1 | / | 3 | / | / | / | / | 1 | coupe, uithalen | 21/11/2021 | / | / | bouwkeramiek | imbrex | fragment | / | / | ROM | / | / | / | / | / | / | 1 | 404 | ja | / | / | / |
| 168 | 263/423 | / | / | 3 | / | / | / | / | 1 | aanleg | 18/11/2021 | / | / | bouwkeramiek | tegula | fragmenten | / | / | ROM | / | / | / | / | / | / | 17 | 3569 | ja | / | / | / |
| 169 | 270 | 1 | / | 3 | / | / | / | / | 1 | aanleg | 18/11/2021 | / | / | bouwkeramiek | tegula | fragment | / | / | ROM | / | / | / | / | / | / | 1 | 587 | ja | / | / | / |
| 170 | 304 | / | / | 3 | / | / | / | / | 1 | coupe | 22/11/2021 | / | / | bouwkeramiek | tegula | fragment | / | / | ROM | / | / | / | / | / | / | 1 | 66 | ja | / | / | / |
| 171 | 306 | bovenste, centrale vulling | / | 3 | / | / | / | / | 1 | uithalen | 23/11/2021 | / | / | bouwkeramiek | tegula | fragment | / | / | ROM | / | / | / | / | / | / | 1 | 102 | ja | / | / | / |
| 172 | 313 | / | / | 3 | / | / | / | / | 1 | uithalen | 21/11/2021 | / | / | bouwkeramiek | tegula | fragment | / | / | ROM | / | / | / | / | / | / | 1 | 483 | ja | / | / | / |
| 173 | 315 | 2 | / | 3 | / | / | / | / | 1 | uithalen | 21/11/2021 | / | / | bouwkeramiek | tegula | fragment | / | / | ROM | / | / | / | / | / | / | 1 | 50 | ja | / | / | / |
| 174 | 324 | / | / | 3 | / | / | / | / | 1 | aanleg, coupe | 21/11/2021 | / | / | bouwkeramiek | tegula | fragmenten | / | / | ROM | / | / | / | / | / | / | 3 | 172 | ja | / | / | / |
| 175 | 326 | / | / | 3 | / | / | / | / | 1 | coupe | 21/11/2021 | / | / | bouwkeramiek | tegula | fragment | / | / | ROM | / | / | / | / | / | / | 1 | 27 | ja | / | / | / |
| 176 | 418 | / | / | 4 | / | / | / | / | 1 | aanleg | 6/12/2021 | / | / | bouwkeramiek | tegula | fragmenten | / | / | ROM | / | / | / | / | / | / | 3 | 136 | ja | / | / | / |
| 177 | 425 | / | / | 4 | / | / | / | / | 1 | aanleg | 6/12/2021 | / | / | bouwkeramiek | tegula | fragmenten | / | / | ROM | / | / | / | / | / | / | 3 | 739 | ja | / | / | / |
| 178 | 427 | 1 | / | 4 | / | / | / | / | 1 | uithalen | 6/12/2021 | / | / | bouwkeramiek | tegula | fragment | / | / | ROM | / | / | / | / | / | / | 1 | 130 | ja | / | / | / |
| 179 | 224 | 1 | / | 3 | / | / | / | / | 1 | coupe | 22/11/2021 | / | / | natuursteen | tefriet | maalsteen | / | centraal gat bewaard | ROM | / | / | / | / | / | / | 2 | 3000 | ja | / | / | / |
| 180 | 263/423 | / | ZO | 4 | / | / | / | / | 1 | coupe | 6/12/2021 | / | / | natuursteen | zandsteen? | maalsteen | / | groeven en gat/uitsparing deels bewaard | ROM | / | / | / | / | / | / | 3 | 44000 | ja | 268 | / | / |
| 181 | 263/423 | / | ZO | 4 | / | / | / | / | / | coupe | 6/12/2021 | / | / | natuursteen | zandsteen? | maalsteen | / | / | ROM | / | / | / | / | / | / | 5 | 7500 | ja | 269 | / | / |
| 182 | 263/423 | / | / | 4 | / | / | / | / | 1 | aanleg | 6/12/2021 | / | / | bouwkeramiek | tegula | fragmenten | / | / | ROM | / | / | / | / | / | / | 5 | 9000 | ja | 254 | / | / |
| 183 | 127 | 1 | / | 2 | / | / | / | / | 1 | uithalen | 16/11/2021 | / | / | bouwkeramiek | tegula | fragmenten | / | / | ROM | / | / | / | / | / | / | 9 | 3500 | ja | / | / | / |
| 184 | LV | Ap | / | / | / | / | / | / | 0 | metaaldetectie | 23/11/2021 | / | / | metaal | brons | knoop | / | / | onbepaald | / | / | / | / | / | / | 1 | 2 | / | 259, 273 | / | / |
| 185 | 159 | 1 | / | 2 | / | / | / | / | 1 | metaaldetectie | 18/11/2021 | / | / | metaal | brons | munt | sestertius | sestertius Antoninus Pius (138-161n.C.)<br>geslagen: Rome ca. 145-161 n.C.<br>VZ: ANTONINVS AVG PIVS PP TR P<br>KZ: LIBERALITAS AVG IIII COS IIII SC<br>Antoninus gezeten op platform<br>onderaan geschreven Liberalitas<br>BIJ ANTONINUS PIUS 774 | MIDROM<br>(145-161 n.C.) | / | / | / | / | / | / | 1 | 2 | ja | 260, 271 | / | / |
| 186 | 263/423 | / | / | 4 | / | / | / | / | 1 | metaaldetectie | 6/12/2021 | / | / | metaal | brons | munt | sestertius | sestertius Antoninus Pius (138-161n.C.)<br>geslagen: Rome ca. 157-159n.C.<br>VZ: (ANTONINVS AJVG (PIVS PP IMP II)<br>KZ: TR POT XXJI COS IIII) SC<br>Annona (godin) | MIDROM<br>(157-159n.C.) | / | / | / | / | / | / | 1 | 4 | ja | 261, 272 | / | / |
| 187 | 4 | / | / | 1 | / | / | / | / | 1 | coupe | 22/02/2021 | / | / | hout | eik, bewerkt | trapje | / | / | ROM | / | / | / | / | / | / | 1 | onbepaald | ja | / | / | / |
| 188 | 300 | / | NO | 3 | / | / | / | / | / | coupe | 23/11/2021 | / | / | bouwkeramiek | tegula | fragmenten | / | / | ROM | / | / | / | / | / | / | 3 | 873 | ja | / | / | / |
| 189 | 4 | 5 | / | 1 | / | / | / | / | 1 | uithalen | 22/02/2022 | / | / | hout | eik, bewerkt | planken | beschoeiing waterput | / | MIDROM<br>(ca. 98-100n.C.) | / | / | / | / | / | / | 19 | onbepaald | ja | 255-257 | / | / |
| 190 | 177 | 1 | / | 2 | / | / | / | / | 1 | aanleg | 17/11/2021 | / | / | bot | onbepaald | verbrand | / | / | onbepaald | / | / | / | / | / | / | 1 | <1 | / | / | / | / |
| 191 | 224 | 1 | ZO | 3 | / | / | / | / | 1 | coupe | 23/11/2021 | / | / | bot | onbepaald | verbrand | / | / | ROM | / | / | / | / | / | / | 7 | <1 | / | / | / | / |
| 192 | 234 | 1 | / | 3 | / | | | / | 1 | uithalen | 22/11/2021 | | | bot | onbepaald | verbrand | / | / | ROM | / | / | / | / | / | / | 3 | <1 | / | / | / | / |

Stalenlijst

2021J240 Archeologische opgraving Haasdonk Bunderhof

| Staalnr | Spoor | Laag | Structuur | Kwadrant | Coupe (x,y) | Werkput | Sector | Vak | Vlak | Profiel | Inzamelwijze | Datum | Inhoud | Volume | Maaswijdte | xyz | Doel | Voorbereidende handelingen | Uitgevoerde analyses | Fotonr | Tekening (kaart, plan, plattegrond, coupe of profiel) |
|---|---|---|---|---|---|---|---|---|---|---|---|---|---|---|---|---|---|---|---|---|---|
| 1 | 125 | 3 | STR1 | / | zie sporenlijst | 2 | / | / | 1 | / | uithalen | 16/11/2021 | houtskool | 1 gripzakje | / | / | C14 | / | / | / | / |
| 2 | 127 | 1 | STR1 | / | zie sporenlijst | 2 | / | / | 1 | / | uithalen | 16/11/2021 | houtskool | 1 gripzakje | / | / | C14 | / | / | / | / |
| 3 | 127 | 2 | STR1 | / | zie sporenlijst | 2 | / | / | 1 | / | uithalen | 16/11/2021 | houtskool | 1 gripzakje | / | / | C14 | / | / | / | / |
| 4 | 132 | 1 | STR1 | / | zie sporenlijst | 2 | / | / | 1 | / | uithalen | 16/11/2021 | houtskool | 1 gripzakje | / | / | C14 | / | / | / | / |
| 5 | 135 | 3 | STR1 | / | zie sporenlijst | 2 | / | / | 1 | / | uithalen | 16/11/2021 | houtskool | 1 gripzakje | / | / | C14 | / | / | / | / |
| 6 | 158 | 1 | STR2 | / | zie sporenlijst | 2 | / | / | 1 | / | coupe | 18/11/2021 | houtskool | 1 gripzakje | / | / | C14 | / | / | / | / |
| 7 | 163 | 1 | STR2 | / | zie sporenlijst | 2 | / | / | 1 | / | uithalen | 17/11/2021 | houtskool | 1 gripzakje | / | / | C14 | / | / | / | / |
| 8 | 177 | 1 | natuurlijk spoor? | / | zie sporenlijst | 2 | / | / | 1 | / | aanleg | 17/11/2021 | verbrand bot | 1 gripzakje | / | / | C14 | / | / | / | / |
| 9 | 185 | 1 | STR3 | / | zie sporenlijst | 2 | / | / | 1 | / | uithalen | 17/11/2021 | houtskool | 1 gripzakje | / | / | C14 | / | / | / | / |
| 10 | 187 | 1 | STR3 | / | zie sporenlijst | 2 | / | / | 1 | / | uithalen | 17/11/2021 | houtskool | 1 gripzakje | / | / | C14 | / | / | / | / |
| 11 | 208 | 1 | STR2 | / | zie sporenlijst | 2 | / | / | 1 | / | coupe | 18/11/2021 | houtskool | 1 gripzakje | / | / | C14 | / | / | / | / |
| 12 | 222 | 1 | STR4 | / | zie sporenlijst | 3 | / | / | 1 | / | uithalen | 21/11/2021 | houtskool | 1 gripzakje | / | / | C14 | / | / | / | / |
| 13 | 224 | 1 | potstal (STR5) | / | zie sporenlijst | 3 | / | / | 1 | / | coupe | 23/11/2021 | verbrand bot | 1 gripzakje | / | / | C14 | / | / | / | / |
| 14 | 226 | 1 | STR5 | / | zie sporenlijst | 3 | / | / | 1 | / | uithalen | 22/11/2021 | houtskool | 1 gripzakje | / | / | C14 | / | / | / | / |
| 15 | 234 | 1 | greppel | / | zie sporenlijst | 3 | / | / | 1 | / | uithalen | 22/11/2021 | verbrand bot | 1 gripzakje | / | / | C14 | / | / | / | / |
| 16 | 234 | 1 | greppel | / | zie sporenlijst | 3 | / | / | 1 | / | coupe | 22/11/2021 | houtskool | 1 gripzakje | / | / | C14 | / | / | / | / |
| 17 | 262 | 2-3 | STR6 | / | zie sporenlijst | 4 | / | / | 1 | / | uithalen | 6/12/2021 | houtskool | 1 gripzakje | / | / | C14 | / | / | / | / |
| 18 | 304 | 4 | STR5 | / | zie sporenlijst | 3 | / | / | 1 | / | uithalen | 22/11/2021 | houtskool | 1 gripzakje | / | / | C14 | / | / | / | / |
| 19 | 306 | 1 | STR5 | / | zie sporenlijst | 3 | / | / | 1 | / | uithalen | 23/11/2021 | houtskool | 1 gripzakje | / | / | C14 | / | / | / | / |
| 20 | 312 | / | STR5 | / | zie sporenlijst | 3 | / | / | 2 | / | coupe | 22/11/2021 | houtskool | 1 gripzakje | / | / | C14 | / | / | / | / |
| 21 | 324 | 2 | STR5 | / | zie sporenlijst | 3 | / | / | 1 | / | uithalen | 22/11/2021 | houtskool | 1 gripzakje | / | / | C14 | / | / | / | / |
| 22 | 342 | 1 | STR4 | / | zie sporenlijst | 3 | / | / | 1 | / | uithalen | 21/11/2021 | houtskool | 1 gripzakje | / | / | C14 | / | / | / | / |
| 23 | 377 | 2 | STR8 | / | zie sporenlijst | 4 | / | / | 1 | / | uithalen | 29/11/2021 | houtskool | 1 gripzakje | / | / | C14 | / | / | / | / |
| 24 | 4 | 6 | waterput | / | zie sporenlijst | 1 | / | / | 1 | / | handmatig | 22/02/2022 | PB1 | 1 pollenbak | / | / | palynologie | / | / | / | / |
| 25 | 4 | 7 | waterput | / | zie sporenlijst | 1 | / | / | 1 | / | handmatig | 22/02/2022 | PB2 | 1 pollenbak | / | / | palynologie | / | / | / | / |
| 26 | 4 | 8-9 | waterput | / | zie sporenlijst | 1 | / | / | 1 | / | handmatig | 22/02/2022 | PB3 | 1 pollenbak | / | / | palynologie | substaalname, preparatie | palynologie (waardering) | / | / |
| 27 | 36 | 4 | waterput | / | zie sporenlijst | 1 | / | / | 1 | / | handmatig | 22/02/2022 | PB1 | 1 pollenbak | / | / | palynologie | substaalname, preparatie | palynologie (waardering) | / | / |
| 28 | 4 | 5 | waterput | / | zie sporenlijst | 1 | / | / | 1 | / | handmatig | 22/02/2022 | hout | stalen houten planken | / | / | dendrochronologie | gewassen, substaalname | dendrochronologie (10 planken) | / | / |
| 29 | 4 | 6 | waterput | / | zie sporenlijst | 1 | / | / | 1 | / | uithalen | 22/02/2022 | grondstaal/ residu | 1 gripzakje | 1mm | / | macroresten onderzoek | gezeefd | / | / | / |
| 30 | 4 | 7 | waterput | / | zie sporenlijst | 1 | / | / | 1 | / | uithalen | 22/02/2022 | grondstaal/ residu | 1 gripzakje | 1mm | / | macroresten onderzoek | gezeefd | / | / | / |
| 31 | 4 | 8 | waterput | / | zie sporenlijst | 1 | / | / | 1 | / | uithalen | 22/02/2022 | grondstaal/ residu | 1 gripzakje | 1mm | / | macroresten onderzoek | gezeefd | macrobotanie (waardering) | / | / |
| 32 | 36 | 4 | waterput | / | zie sporenlijst | 1 | / | / | 1 | / | uithalen | 22/02/2022 | grondstaal/ residu | 1 gripzakje | 1mm | / | macroresten onderzoek | gezeefd | macrobotanie (waardering) | / | / |
| 33 | 224 | 1 | potstal (STR5) | NW | zie sporenlijst | 3 | / | / | 1 | / | uithalen | 22/02/2021 | grondstaal/ residu | 1 gripzakje | 1mm | / | macroresten onderzoek | gezeefd | / | / | / |
| 34 | 300 | 1 | potstal (STR5) | lengteprofiel | zie sporenlijst | 3 | / | / | 1 | / | uithalen | 23/11/2021 | grondstaal/ residu | 1 gripzakje | 1mm | / | macroresten onderzoek | gezeefd | / | / | / |
| 35 | 263/423 | 1 | potstal (STR6) | ZO | zie sporenlijst | 4 | / | / | 1 | / | uithalen | 6/12/2021 | grondstaal/ residu | 1 gripzakje | 1mm | / | macroresten onderzoek | gezeefd | / | / | / |

# CONSERVATIEFICHE

ARCHEOLOGISCHE CONSERVATIE

## IDENTIFICATIE

| | |
|---|---|
| Inventarisnummer: | Haasdonk Losse vondst 2021J240 |
| Materiaal: | METAAL: koperlegering |
| Object: | fibula |

## BEWAARTOESTAND VOOR BEHANDELING

| | |
|---|---|
| Bewaring: | In gripzakje doorprikt zonder silicagel |
| Fysieke stabiliteit: | Volledig, geen sluitsysteem of veer |
| Chemische stabiliteit: | Actieve corrosie: ja |
| Eerdere behandelingen: | Nee |
| Opmerkingen: | / |

## BEHANDELING

| | |
|---|---|
| Reiniging: | Mechanisch: Met borstel en scalpel.<br>Onder vergroting |
| Chemische stabilisatie: | 1% benzotriazole in ethanol, onder vacuüm |
| Fysieke stabilisatie: | Consolidatie: /<br>Verlijming: /<br>Aanvulling: / |
| Beschermlaag: | 10% Paraloid B72 in aceton-ethanol mengsel |
| Verpakking: | In doorprikt gripzakje met PE-schuimfolie, in luchtdichte doos met silicagel |
| Opmerkingen: | / |

## BEWARINGSADVIES & HANTERING

| | |
|---|---|
| Hantering: | Hanteren met handschoenen, bij voorkeur nitril of vinyl. |
| Verpakking: | Inert, zuurvrij, luchtdicht en vochtvrij. |
| Bewaren: | In een gecontroleerde omgeving met stabiele temperatuur (liefst 16-18°C) en een relatieve vochtigheid (RV) van maximum 30% en een maximale schommeling van 5% RV/24u. |
| Tentoonstellen: | In een gecontroleerde omgeving met stabiele temperatuur (liefst 16-20°C) en een relatieve vochtigheid (RV) van maximum 30% en een maximale schommeling van 5% RV/24u.<br>Enkel koude lichtbronnen gebruiken.<br>De ruimte/vitrinekast moet vrij zijn van organisch materiaal (papier, hout, |

vezelplaat, katoen, enz.).

Voor optimale bewaaromstandigheden is het belangrijk dat het object elke 6 maanden gecontroleerd wordt op tekenen van achteruitgang of actieve corrosie.

DOCUMENTATIE

Foto's voor conservatie







Foto's na conservatie










Alle foto's worden ook digitaal bezorgd.

# CONSERVATIEFICHE

ARCHEOLOGISCHE CONSERVATIE

## IDENTIFICATIE

| | |
|---|---|
| Inventarisnummer: | Haasdonk S195 2021J240 |
| Materiaal: | METAAL: koperlegering |
| Object: | Romeinse munt |

## BEWAARTOESTAND VOOR BEHANDELING

| | |
|---|---|
| Bewaring: | In gripzakje doorprikt zonder silicagel |
| Fysieke stabiliteit: | Beschadigd aan de randen |
| Chemische stabiliteit: | Actieve corrosie: ja |
| Eerdere behandelingen: | Nee |
| Opmerkingen: | / |

## BEHANDELING

| | |
|---|---|
| Reiniging: | Mechanisch: Met borstel en scalpel.<br>Onder vergroting |
| Chemische stabilisatie: | 1% benzotriazole in ethanol, onder vacuüm |
| Fysieke stabilisatie: | Consolidatie: 3% Paraloid B72 in aceton-ethanol mengsel, plaatselijk<br>Verlijming: /<br>Aanvulling: / |
| Beschermlaag: | 10% Paraloid B72 in aceton-ethanol mengsel |
| Verpakking: | In doorprikt gripzakje met PE-schuimfolie, in luchtdichte doos met silicagel |
| Opmerkingen: | / |

## BEWARINGSADVIES & HANTERING

| | |
|---|---|
| Hantering: | Hanteren met handschoenen, bij voorkeur nitril of vinyl. |
| Verpakking: | Inert, zuurvrij, luchtdicht en vochtvrij. |
| Bewaren: | In een gecontroleerde omgeving met stabiele temperatuur (liefst 16-18°C) en een relatieve vochtigheid (RV) van maximum 30% en een maximale schommeling van 5% RV/24u. |
| Tentoonstellen: | In een gecontroleerde omgeving met stabiele temperatuur (liefst 16-20°C) en een relatieve vochtigheid (RV) van maximum 30% en een maximale schommeling van 5% RV/24u.<br>Enkel koude lichtbronnen gebruiken.<br>De ruimte/vitrinekast moet vrij zijn van organisch materiaal (papier, hout, |

vezelplaat, katoen, enz.).

Voor optimale bewaaromstandigheden is het belangrijk dat het object elke 6 maanden gecontroleerd wordt op tekenen van achteruitgang of actieve corrosie.

DOCUMENTATIE

Foto's voor conservatie







Foto's na conservatie







Alle foto's worden ook digitaal bezorgd.

# CONSERVATIEFICHE

ARCHEOLOGISCHE CONSERVATIE

## IDENTIFICATIE

| | |
|---|---|
| Inventarisnummer: | Haasdonk S423 2021J240 |
| Materiaal: | METAAL: koperlegering |
| Object: | Romeinse munt |

## BEWAARTOESTAND VOOR BEHANDELING

| | |
|---|---|
| Bewaring: | In gripzakje doorprikt zonder silicagel |
| Fysieke stabiliteit: | Beschadigd aan de rand |
| Chemische stabiliteit: | Actieve corrosie: ja |
| Eerdere behandelingen: | Nee |
| Opmerkingen: | / |

## BEHANDELING

| | |
|---|---|
| Reiniging: | Mechanisch: Met borstel en scalpel.<br>Onder vergroting |
| Chemische stabilisatie: | 1% benzotriazole in ethanol, onder vacuüm |
| Fysieke stabilisatie: | Consolidatie: 3% Paraloid B72 in aceton-ethanol mengsel, plaatselijk<br>Verlijming: /<br>Aanvulling: / |
| Beschermlaag: | 10% Paraloid B72 in aceton-ethanol mengsel |
| Verpakking: | In doorprikt gripzakje met PE-schuimfolie, in luchtdichte doos met silicagel |
| Opmerkingen: | / |

## BEWARINGSADVIES & HANTERING

| | |
|---|---|
| Hantering: | Hanteren met handschoenen, bij voorkeur nitril of vinyl. |
| Verpakking: | Inert, zuurvrij, luchtdicht en vochtvrij. |
| Bewaren: | In een gecontroleerde omgeving met stabiele temperatuur (liefst 16-18°C) en een relatieve vochtigheid (RV) van maximum 30% en een maximale schommeling van 5% RV/24u. |
| Tentoonstellen: | In een gecontroleerde omgeving met stabiele temperatuur (liefst 16-20°C) en een relatieve vochtigheid (RV) van maximum 30% en een maximale schommeling van 5% RV/24u.<br>Enkel koude lichtbronnen gebruiken.<br>De ruimte/vitrinekast moet vrij zijn van organisch materiaal (papier, hout, |

vezelplaat, katoen, enz.).

Voor optimale bewaaromstandigheden is het belangrijk dat het object elke 6 maanden gecontroleerd wordt op tekenen van achteruitgang of actieve corrosie.

DOCUMENTATIE

Foto's voor conservatie







Foto's na conservatie







Alle foto's worden ook digitaal bezorgd.

*Rapport natuurwetenschappelijk onderzoek 2023-10*

# HAASDONK BUNDERHOF

ASSESSMENT PALYNOLOGIE & MACROBOTANIE

2021J140

Beveren, Oost-Vlaanderen

RUBEN WILLAERT NV

8200 SINT-MICHIELS-BRUGGE

TEN BRIELE 14 | BUS 15

AUTEUR:

Luc Allemeersch, Annelies Storme

© Ruben Willaert NV, Sint-Michiels-Brugge, 2023

Niets uit deze uitgave mag vermenigvuldigd en/of openbaar gemaakt worden door middel van druk, fotokopie of welke wijze dan ook zonder voorafgaande schriftelijke toestemming van Ruben Willaert NV. Ruben Willaert NV aanvaardt geen aansprakelijkheid voor eventuele schade voortvloeiend uit de toepassing van de adviezen of het gebruik van de resultaten van dit onderzoek.

# INHOUDSTAFEL


1. INLEIDING 4
2. MATERIAAL 5
3. METHODE 6
   3.1 Methode palynologisch onderzoek 6
   3.2 Methode macrobotanisch en molluskenonderzoek 7
4. RESULTATEN 7
   4.1 Resultaten palynologisch assessment 7
   4.2 Resultaten macrobotanisch assessment 8
5. BESLUIT 9

BIBLIOGRAFIE 9

# 1. INLEIDING

Bij een archeologische opgraving te Haasdonk Bunderhof (2021J140) door Acke & Bracke bvba werden twee Romeinse waterputten bemonsterd voor paleo-ecologisch onderzoek. Dat rapport betreft het verslag van het palynologisch en macrobotanisch assessment van deze sporen.

**Palynologisch onderzoek** omvat de studie van pollen, sporen en andere microfossielen met een organische wand. Planten produceren grote hoeveelheden pollen (zaadplanten) of sporen (sporenplanten) die door wind, water of dieren verspreid worden en zo in afzettingen terecht kunnen komen. Dankzij de resistente wand kunnen deze microscopische resten, samen met bijvoorbeeld resten van schimmels en algen, lange tijd in de ondergrond bewaard blijven op voorwaarde dat de afzetting afgesloten is van zuurstof. Dit is vaak het geval in waterverzadigde opvullingen van natuurlijke depressies of menselijke structuren zoals waterputten of -kuilen. De determinatie en telling van pollen en sporen uit dergelijke afzettingen laat toe om de vegetatiesamenstelling in en rond de kuil zelf en in de wijdere omgeving van de site te reconstrueren.

**Botanische macroresten** omvatten voornamelijk zaden en vruchten. Indien deze resten na afzetting (zo goed als) ononderbroken onder de watertafel blijven liggen, kunnen ze gedurende eeuwen en zelfs meerdere millennia goed tot zeer goed bewaard blijven (Tabel 1). Dit is vaak het geval in waterverzadigde opvullingen van natuurlijke depressies of menselijke structuren. Ook door verkoling of mineralisatie kunnen ze bewaard blijven. Door te bepalen van welke plantentypes deze resten afkomstig zijn, kan de lokale vegetatie op de bemonsterde locatie gereconstrueerd worden en kunnen menselijke activiteiten opgespoord worden. Als het gaat om het herkennen van gewassen, bieden macroresten meer taxonomisch detail dan pollen. Op die manier vullen de studies van microscopische en macroscopische plantenresten elkaar goed aan: ze leveren samen een beeld op van de lokale en regionale vegetatieontwikkeling tijdens afzetting. Daarnaast zijn botanische macroresten van terrestrische planten geschikt als materiaal voor $^{14}$C-datering.

*Tabel 1: Bewaring van macroresten.*

| Bodemtype | Zuur | Basisch |
|---|---|---|
| Boven watertafel | | Mollusken |
| Overgangszone | Verkoolde planten | Verkoolde planten<br>Mollusken |
| Onder watertafel | Onverkoolde planten<br>Verkoolde planten | Onverkoolde planten<br>Verkoolde planten<br>Mollusken |

Het **doel van dit onderzoek** is om aan de hand van een assessment te bepalen wat het **potentieel** is van twee waterputten uit de Romeinse periode voor pollen- en macrorestenonderzoek.

# 2. MATERIAAL

De bemonsterde sporen, spoor 4 en spoor 36, zijn beide waterputten uit de Romeinse periode. Voor palynologisch onderzoek werden substalen genomen uit de pollenbakken in de basis van de organische opvulling, aangezien dat niveau de gebruiksfase van de put vertegenwoordigt (groene bol in Figuur 1 & Figuur 2). Voor macrobotanisch onderzoek werden bulkstalen uit diezelfde lagen gebruikt (wit kader in Figuur 1 & Figuur 2).

*Tabel 2: Substalen voor paleo-ecologisch onderzoek en datering.*

| | | | Palynologie | | | Macrobotanie |
|---|---|---|---|---|---|---|
| **Spoor** | **Aard** | **Datering** | **Staal** | **Diepte** | **Residunr.** | **Staal** |
| 4 | Waterput | Romeins | st26 (= PB3) | 39 cm | GAP 465 | st31 |
| 36 | Waterput | Romeins | st27 (= PB1) | 23 cm | GAP 464 | st32 |




*Figuur 1: Coupe door waterput S4, met locatie van het bulkmateriaal en de substalen voor palynologisch assessment.*




*Figuur 2: Coupe door waterput S36, met locatie van het bulkmateriaal en de substalen voor palynologisch assessment.*

# 3. METHODE

## 3.1 Methode palynologisch onderzoek

De substalen werden in het labo voor Paleontologie van de Universiteit Gent behandeld volgens de standaardprocedure voor pollenpreparatie (Moore et al. 1991), inclusief acetolyse en oplossing in waterstoffluoride. Tijdens de preparatie werd aan ieder monster een gekende hoeveelheid *Lycopodium*-sporen toegevoegd om na telling de pollenconcentratie voor ieder geanalyseerd niveau te kunnen inschatten.
De geprepareerde residu's werden bekeken met een lichtmicroscoop op 400x vergroting. Voor **assessment** werd de **pollenconcentratie** ingeschat op basis van de verhouding pollen/*Lycopodium*-sporen. De **kwaliteit van bewaring** werd geëvalueerd door een steekproef van 10 korrels te scoren op een schaal van 1 (zeer slecht) tot 5 (uitstekend) en hiervan het gemiddelde te berekenen. Op basis van de scores voor concentratie en bewaring wordt een inschatting gemaakt van de **haalbaarheid** van analyse.
Een beperkte telling van palynomorfen, inclusief pollen, sporen en non-pollen palynomorfen (Beug, 2004; Moore et al., 1991; Shumilovskikh, 2022), laat vervolgens toe om de frequentie van de **voornaamste groepen** in te schatten (boompollen (AP), kruidenpollen (NAP), pollen van waterplanten, plantensporen, schimmelsporen en houtskool) en eventuele **dominante taxa** te identificeren. Deze waarnemingen worden weergegeven in tabelvorm.

## 3.2 Methode macrobotanisch en molluskenonderzoek

Bij het **assessment** wordt onderzocht in hoeverre er nog botanisch materiaal macroscopisch herkenbaar is. Dit gebeurt door een beperkte hoeveelheid van het gezeefde materiaal te bekijken. Het materiaal, groter dan 4 mm wordt in grotere hoeveelheden bekeken. In beide gevallen is dat alle materiaal. Van het materiaal, groter dan 1 mm maar kleiner dan 4 mm, worden 4 petri-schaaltjes (Ø 9 cm) onder binoculair met een vergroting 10 x bekeken. Afhankelijk van de aangetroffen verscheidenheid (15 à 20 verschillende taxa) wordt al dan niet voorgesteld om over te gaan tot analyse.

De **botanische rijkdom** van een monster wordt bepaald aan de hand van het **aantal taxa** dat in het monster aanwezig is. Hogere taxonomische eenheden (bijvoorbeeld genera of families) worden uitsluitend meegeteld indien er geen lagere taxa in het monster aanwezig zijn die hier onderdeel van uitmaken. Resten waarvan wordt vermoed dat ze van (sub)recente ouderdom zijn, worden buiten beschouwing gelaten. Op deze wijze wordt het betreffende monster ingedeeld in één van de volgende vijf categorieën;

| 0-3 | 4-11 | 12-19 | 20 -31 | >31 |
|---|---|---|---|---|

Een eerste opsplitsing wordt gemaakt tussen onverkoolde plantenresten (**OVK**) en verkoolde plantenresten (**VK**) Verder is er een onderscheid gemaakt tussen **gekweekte** planten en **wilde** planten. Sommige wilde planten worden door de mens veel gebruikt; in dit geval spreken we ook van **gebruiksplanten**, naast de gekweekte planten. Bij de verkoolde plantenresten vormen de **granen** een categorie **apart**.

# 4. RESULTATEN

## 4.1 Resultaten palynologisch assessment

*Haalbaarheid van analyse* (Tabel 3)

Beide stalen kunnen gezien de hoge pollenconcentratie vlot geanalyseerd worden en zullen een pollenspectrum opleveren. Gezien de (eerder) slechte bewaring (1,7 en 2,1 op een schaal van 1 tot 5) mogen we echter een sterke vertekening van de pollenspectra verwachten door differentiële bewaring: de meest fragiele pollenkorrels kunnen niet meer herkend worden. Wat er nog in zit zijn vooral de steviger en makkelijker herkenbare korrels, die dus maar een deel van de oorspronkelijke vegetatie vertegenwoordigen.

In S4 is de oxidatie erger dan in S36 (minder goede bewaring, minder verschillende taxa, meer indeterminata). Als er een keuze gemaakt moet worden, stellen we dus voor om enkel S36 te analyseren.

*Tabel 3: Palynologisch assessment van stalen van Westkerke Vervlotenweg, met inschatting van de haalbaarheid van verdere analyse.*

| Spoor | Residu-nummer | Geschatte concentratie | Geschatte bewaring | HK | Sediment | OM | Analyse haalbaar? | AP | Heide | NAP | Cultuurgewassen | Sporen | Schimmelsporen | Andere NPP's | Dominante taxa |
|---|---|---|---|---|---|---|---|---|---|---|---|---|---|---|---|
| S4 | GAP 465 | hoog | slecht (1,7/5) | ++ | ++ | ++ | ja (diff. bew) | ++ | + | ++ | - | + | + | 0 | *Alnus* , Poaceae |
| S36 | GAP 464 | hoog | eerder slecht (2,1/5) | ++ | ++ | ++ | ja (diff. bew) | ++ | + | ++ | - | + | + | 0 | *Corylus* , *Alnus* , Poaceae |

*Pollenspectra o.b.v. assessment* (**Fout! Verwijzingsbron niet gevonden.**)

Op basis van de beperkte telling bij het assessment kunnen we besluiten dat het landschap rondom de putten in de Romeinse periode deels ontbost was. Els (*Alnus*) en in S36 ook hazelaar (*Corylus*) domineren het spectrum. Daarnaast komen grassen (Poaceae) en in beperkte mate ook andere kruiden en heideplanten voor. Er werden geen cultuurgewassen aangetroffen (wat wegens de beperkte telling niet wil zeggen dat ze afwezig zijn).

## 4.2 Resultaten macrobotanisch assessment

Het materiaal werd gezeefd op de fracties >4 mm en >1 mm. Van de fractie **>4 mm** werd **een bakje** (15 x 10 $cm^2$ ) gebuikt en alle materiaal bekeken met een binoculaire microscoop (vergroting 8x) en ook **4 petri-schaaltjes** [9cm (Ø) ]van de fractie tussen **4 mm en 1 mm** (vergroting 10 x).

Herkenbaar plantenmateriaal werd uitgepikt en de verschillende soorten(-groepen) werden genoteerd. Onbekende soorten of twijfelgevallen kregen een voorlopige naam.

*Algemene samenstelling*

Beide sporen bevatten voor het overgrote gedeelte hout (**Fout! Ongeldige bladwijzerverwijzing.**), en dat is niet het hout van de balken of twijgen van de waterput. Het is hout dat in de waterputten gegooid is met veel dunne takjes en twijgen. In de fijne fractie van spoor 36 zijn er veel knoppen aanwezig.

*Tabel 4: algemene samenstelling en verscheidenheid aan plantenresten (aantal taxa).*

| | | | | Algemene samenstelling | | | | | | | Taxa gebruiksplanten | | | Taxa wilde | | | |
|---|---|---|---|---|---|---|---|---|---|---|---|---|---|---|---|---|---|
| Spoor | Staal | Fractie | Aantal schaaltjes bekeken | Hout | Knoppen | Houtskool | Zaden/vruchten | Kever | Steen | Grind | gekweekt (OVK) | gebruikt (OVK) | granen (VK) | OVK | VK | **Totaal aantal taxa** | Voorstel analyse? |
| S4 | st31 | > 4 mm | alles | xxx | x | x | x | | x | x | 0 | 4 | 0 | 10 | 0 | **14** | NEEN |
| | | > 1 mm | 4 | xxx | x | | x | x | | x | | | | | | | |
| S36 | st32 | > 4 mm | alles | xxx | x | x | x | | | x | 0 | 3 | 0 | 5 | 0 | **8** | NEEN |
| | | > 1 mm | 4 | xxx | xx | x | x | | | x | | | | | | | |

*Botanische rijkdom of variatie*

Er is **onvoldoende variatie** om over te gaan tot analyse (Beide sporen bevatten voor het overgrote gedeelte hout (**Fout! Ongeldige bladwijzerverwijzing.**), en dat is niet het hout van de balken of twijgen van de waterput. Het is hout dat in de waterputten gegooid is met veel dunne takjes en twijgen. In de fijne fractie van spoor 36 zijn er veel knoppen aanwezig.

Tabel 4). Naast de resten van bomen en struiken zijn er alleen enkele ‘taaie’ zaden/vruchten aangetroffen die op vlakke oever of op een droog vallende poel gevonden worden.

**Gebruiksplanten** in **spoor 4** zijn *Fagus sylvatica* (**beuk**), *Corylus avellana* (**hazelaar**), *Prunus avium* (**zoete kers**) en *Rubus fruticosus* (**gewone braam**). Het zijn planten die ter plaatse of niet veraf (vb. in Scheldevallei) in het wild voorkwamen maar door de mens – al dan niet na verwerking- genuttigd werden. Andere aangetroffen bomen/struiken zijn: **zeer veel** *Quercus* (**eik**), *Acer pseudoplatanus* (gewone esdoorn), *Alnus glutinosa* (zwarte els) en *Cornus sanguinea* (rode kornoelje). De **overige** planten zijn **kruiden** die aan een **vlakke oever** of **droogvallende poel** gevonden worden. Als diersoort zijn vooral *Trichoptera* (kokerjuffers) gevonden. Ze komen  voor op dezelfde plaatsen.

**Gebruiksplanten** in **spoor 36** zijn *Prunus avium* (**zoete kers**), *Sambucus nigra* (**gewone vlier**) en *Rubus fruticosus* (**gewone braam**). Andere aangetroffen bomen/struiken zijn: **zeer veel** *Quercus* (**eik**) met 10-tallen napjes, *Prunus spinosa* (sleedoorn) en *Cornus sanguinea* (rode kornoelje). Verder nauwelijks herkenbaar ander materiaal, op 2 exemplaren van *Galeopsis tetrahit* (gewone hennepnetel) na. Bij dit spoor 36 is het nog opvallender dat het bijna exclusief uit houtig materiaal (en dan vooral eik) bestaat dat in de waterput gegooid is na gebruik.

# 5. BESLUIT

We besluiten dat palynologische analyse in beide stalen haalbaar is, maar wegens differentiële bewaring nergens aan te raden is, tenzij er op basis van andere disciplines aanwijzingen zijn dat het zou gaan om bijzondere sporen. Ook voor de botanische macroresten geldt dat de bewaring eerder slecht is, waardoor enkel de meest taaie resten bewaard zijn. Hoewel enkele onverkoolde resten van gebruiksplanten en wilde planten gevonden werden, volstaat dit niet om analyse te motiveren.

# BIBLIOGRAFIE

Beug, H.-J., 2004. Leitfaden der Pollenbestimmung für Mitteleuropa und angrenzende Gebiete. Pfeil, München.

Krammer K, Lange-Bertalot H (2008) Die Süßwasserflora von Mitteleuropa 2. Teil 1–4. Springer Spektrum, München

Shumilovskikh, L., 2022. Non-pollen palynomorphs [WWW Document]. URL http://non-pollen-palynomorphs.uni-goettingen.de (accessed 8.26.22).

# Haasdonk - Bunderhof

## Dendrochronologisch onderzoek

Van Daalen Dendrochronologie
Projectnummer: 23.005
Kenmerk opdrachtgever: -
Afgerond: maart 2023
Auteur: ir. S. van Daalen
DOI: https://doi.org/10.34894/8CDDSH

Contact:
Spanjaardsdijk 59 7434 RS Lettele
vandaalen@dendro.nl
www.dendro.nl
tel: +31 (0)630114237

In opdracht van:
Acke & Bracke bvba
Dorpvaart 76
B-9180 Moerbeke-Waas
België

## Samenvatting

Bij archeologisch onderzoek ter plaatse van het Bunderhof in Haasdonk (B) is door Acke & Bracke bvba een vermoedelijk Romeinse waterput aangetroffen. Van de houten bekisting zijn monsters genomen en aangeleverd voor dendrochronologisch onderzoek om de ouderdom nader te bepalen.
Uit de aangeleverde monsters zijn tien monsters geselecteerd voor dendrochronologisch onderzoek. Hierbij is de voorkeur gegeven aan monsters met veel jaarringen en/of (intact) spinthout.
Op basis van onderlinge synchronisaties blijkt dat een aantal planken uit dezelfde boom afkomstig is. Drie planken zijn opgenomen in de boom-middelcurve 23.005.B01 en vier in 23.005.B02. De verschillende bomen laten ook onderlinge gelijkenissen zien, maar deze zijn in vergelijking tot de synchronisaties met referentiecurven betrekkelijk zwak. Hierom zijn geen verdere middelcurven gemaakt.
Aan de hand van de wankant die op een aantal monsters aanwezig is, kunnen twee momenten van houtkap bepaald worden; één in de zomer van 98 na Chr. en één in 100 na Chr.
Dit komt overeen met de vermoede Romeinse ouderdom.

*Samenvatting van de resultaten*

| spoornr. | vondstnr. | omschrijving | houtsoort | meting | kapinterval |
|---|---|---|---|---|---|
| 4 | - | plank | eik | 23.005.001 | zomer 100 |
| 4 | - | plank | eik | 23.005.002 | zomer 98 |
| 4 | - | plank | eik | 23.005.003 | zomer 98 |
| 4 | - | plank | eik | 23.005.004 | zomer 100 |
| 4 | - | plank | eik | 23.005.005 | zomer 100 |
| 4 | - | plank | eik | 23.005.006 | zomer 98 |
| 4 | - | plank | eik | 23.005.007 | rond 99 (99 – 111) |
| 4 | - | plank | eik | 23.005.008 | zomer 98 |
| 4 | - | plank | eik | 23.005.009 | zomer 98 |
| 4 | - | plank | eik | 23.005.010 | na 46 |

Methode en termen staan toegelicht in bijlage 1 en 2.

## Resultaten

*Overzicht van de resultaten.* n/$n_{(s)}$*: aantal (spint)ringen, eind: datering buitenste jaarring, type: soort kapinterval, GLK: Gleichläufigkeit, t-waarde: Student t-waarde. Grafische weergave van de metingen met aangegeven referentie staat in bijlage 3.*

| spoornr. | vondstnr. | omschrijving | houtsoort | meting | *n* | $n_{(s)}$ | type | laatste ring | referentie | overlap | GLK | t-waarde | deel van: |
|---|---|---|---|---|---|---|---|---|---|---|---|---|---|
| 4 | - | plank | eik | 23.005.001 | 152 | 24 | A1 | 100 | 23.005.005 | 152 | 76,3 | 15,3 | 23.005.B01 |
| 4 | - | plank | eik | 23.005.002 | 219 | 26 | A1 | 98 | 23.005.003 | 147 | 70,1 | 8,7 | - |
| 4 | - | plank | eik | 23.005.003 | 147 | 27 | A1 | 98 | 23.005.006 | 144 | 75,3 | 12,2 | 23.005.B02 |
| 4 | - | plank | eik | 23.005.004 | 162 | 21 | A* | 99 | 23.005.001 | 151 | 69,2 | 11,6 | 23.005.B01 |
| 4 | - | plank | eik | 23.005.005 | 228 | 24 | A1 | 100 | 23.005.004 | 162 | 79,6 | 13,4 | 23.005.B01 |
| 4 | - | plank | eik | 23.005.006 | 259 | 21 | B | 95 | 23.005.008 | 239 | 68,6 | 13,0 | 23.005.B02 |
| 4 | - | plank | eik | 23.005.007 | 115 | 16 | B | 93 | BE23.15.16[1] | 115 | 75,7 | 9,82 | - |
| 4 | - | plank | eik | 23.005.008 | 244 | - | D | 75 | 23.005.009 | 242 | 68,0 | 13,6 | 23.005.B02 |
| 4 | - | plank | eik | 23.005.009 | 263 | 21 | B | 97 | 23.005.002 | 218 | 70,2 | 10,1 | 23.005.B02 |
| 4 | - | plank | eik | 23.005.010 | 116 | - | D | 37 | BE23.22.30[2] | 116 | 70,7 | 5,76 | - |
| 4 | - | boom-middelcurve | eik | 23.005.B01 | 228 | 24 | A1 | 100 | BE23.22.30 | 228 | 63,4 | 6,29 | - |
| 4 | - | boom-middelcurve | eik | 23.005.B02 | 267 | 27 | A1 | 98 | NL.ROM[3] | 267 | 64,8 | 8,23 | - |

[1] Bachte-Maria-Leerne, Meirebeekstraat; waterputten. Referentiecurve voor eik (-224 - 99). Van Daalen, niet gepubliceerde data.

[2] Maldegem - Ringbaan; waterputten. Referentiecurve voor eik (-367 - 166). Van Daalen, niet gepubliceerde data.

[3] Nederland, Vlaanderen; inheems hout. Referentiecurve voor eik (-399 - 22). van Daalen, niet gepubliceerde data.

## Literatuur


Baillie, M.G.L., 1982: *Tree-ring dating and Archaeology*. ISBN 0-7099-0613-7. Croom Helm Ltd. London.

Bronk Ramsey, C., 2009: Bayesian analysis of radiocarbon dates. In: Radiocarbon, 51(1), pp. 337-360.

Hollstein, E., 1980: Trierer Grabungen und Forschungen. Band XI, Rheinisches Landesmuseum Trier. ISBN 3-8053-0096-4. Verlag Philipp von Zabern, Mainz am Rhein.

Pilcher, J.R., Sample preparation, Cross-dating, and Measurement. In: Cook, E.R., Kairiukstis, L.A., (eds) 1990: *Methods of Dendrochronology, Applications in the Environmental Sciences*. Kluwer Academic Publishers. ISBN 0-7923-0586-8.

Schweingruber, F.H., 1990: Mikroskopische Holzanatomie. Formenspektren mitteleuropäischer Stamm- Und Zweigölzer zur Bestimmung von recentem und subfossilem Material. 226 pp. Zürcher AG. ZugOxf.: 811.1 __ 016 : 810 : 814.7 (4). 3e druk.

## Bijlage 1

### Methode

Ieder object doorloopt een vast aantal stappen in een dendrochronologisch onderzoek. Selectie en bemonstering wordt niet altijd door de dendrochronoloog (of in deze volgorde) uitgevoerd. Afhankelijk van de aard van het te onderzoeken materiaal kunnen de verschillende stappen meer of minder bewerkelijk zijn.

1. *Selectie*. Allereerst moet worden vastgesteld of het om een dateerbare houtsoort gaat, of er voldoend jaarringen aanwezig is zijn en of het jaarringpatroon vrij is van verstoringen. Voor monsters waarvan de houtsoort niet met het blote oog bepaald kon worden wordt aan de hand van microscopische coupes en een determinatiesleutel[4] de houtsoort bepaald.
2. *Bemonstering*. Indien dit nog niet plaatsgevonden heeft, worden (afhankelijk van de aard van het materiaal) dwarsdoorsnedes gezaagd, boormonsters genomen of macrofoto's gemaakt. Voor objecten dit niet aangetast mogen worden, worden macrofoto's genomen. Voor droog hout in staande gebouwen zijn boormonsters het meest geschikt en voor de overige gevallen werkt een dwarsdoorsnede het eenvoudigst. Waar mogelijk wordt spinthout of de wankant inbegrepen (dit staat hieronder toegelicht).
3. *Meting*. Ieder element krijgt een unieke metingcode toegekend en vervolgens wordt een zo compleet mogelijk traject van kern tot bast geprepareerd om de jaarringen goed zichtbaar te maken. Langs dit traject worden de jaarringbreedtes ingemeten met een daartoe ingerichte meetopstelling.[5] Indien mogelijk worden meerdere trajecten per element ingemeten. Deze worden uiteindelijke tot één reeks gemiddeld zodat voor ieder element altijd door één meetreeks vertegenwoordigd wordt. Bij het inmeten wordt het totaal aantal jaarringen, het aantal spinthoutringen, de aanwezigheid van de kern en/of wankant/bast genoteerd. Deze informatie wordt gebruikt voor het schatten van een kapjaar of kapinterval (dit staat hieronder toegelicht). Macrofoto's worden met speciale software[6] vanaf het beeldscherm ingemeten.
4. *Synchronisatie*. Iedere meetreeks wordt met behulp van dendrochronologische software met een referentie vergeleken. Dit kunnen bestaande referentiecurven zijn, maar ook andere meetreeksen uit dezelfde of vergelijkbare context. Hiervoor wordt met behulp van dendrochronologische software[7] voor iedere positie tussen de twee reeksen twee parameters berekend:
    1. Student t-waarde. De t-waarde beschrijft de overeenkomst tussen twee getallenreeksen voor een gegeven positie. Hoe hoger deze waarde, hoe sterker de gelijkenis is; een t-waarde hoger dan 5 komt grofweg neer op een kans van 1 op 10.000 dat de gevonden uitslag op toeval berust en kan als een indicatie voor een datering beschouwd worden.

[4] Schweingruber 1990.

[5] Een Velmex meetopstelling met Acu-Rite QV10-V lineaire codeerder met een nauwkeurigheid van 10 µm gekoppeld aan een Euromex binoculair microscoop met een vergroting van 10 en 30 maal.

[6] CooRecorder. L-Å Larson, Cybis Elektronik & Data AB, Saltsjöbaden (Zweden).

[7] PAST4. Uitgegeven door SCIEM, Wenen (Oostenrijk). www.sciem.com

Voorafgaand aan het berekenen van de t-waarde worden de jaarringbreedtes logaritmisch getransformeerd[8] zodat deze een normale verdeling benaderen.

2. Gleichläufigkeit (GLK); het percentage van de intervallen tussen twee jaren waarin de meting en referentiecurve gelijktijdig een stijging of daling in het jaarringpatroon laten zien. In de praktijk wordt een GLK van minder dan 62 als zwak beschouwd.

Synchronisaties die aan de statistische vereisten voldoen worden door de dendrochronoloog beoordeeld. De synchronisatie wordt vervolgens geaccepteerd of verworpen. Als de synchronisatie geaccepteerd wordt is de datering een feit. Onderlinge synchronisaties kunnen gebruikt worden om metingen uit dezelfde boom te identificeren en/of om middelcurven samen te stellen die het dateren makkelijker maken.

[8] De zogeheten transformatie van Hollstein (Hollstein 1980).

## Bijlage 2

### Spinthout en wankant

De datering van de laatste jaarring van een monster is niet per definitie hetzelfde als de laatste jaarring van de boom waar het monster van afkomstig is. Bewerking of aantasting van het hout kan er toe leiden dat de buitenste jaarringen ontbreken. Als de buitenste jaarring van de boom (de wankant) aanwezig is, kan bepaald worden in welk seizoen de boom overleden is. Voor eik kan het spinthout gebruikt worden een kapinterval te schatten. Het spinthout is een zone direct onder de bast waarin een redelijk constant aantal jaarringen aanwezig is. Als dit deels aanwezig is kan het aantal ontbrekende jaarringen geschat worden met enige marge. Bij andere houtsoorten is er geen verschil tussen kern- en spinthout of is het aantal spinthoutringen niet constant.

*Verschillende schattingsmethoden voor kapintervallen voor een einddatering in het jaar* x.

| type | omschrijving | houtsoort | notatie |
|---|---|---|---|
| A | wankant aanwezig, kapinterval vastgesteld buiten groeiseizoen van het laatste jaar | alle | herfst/winter x/x+1 |
| A1 | wankant aanwezig, kapinterval vastgesteld tijdens groeiseizoen van het laatste jaar. | alle | zomer x |
| A2 | wankant aanwezig; kapinterval vastgesteld in aanvang van volgend groeiseizoen. | alle | lente x+1 |
| A* | wankant oppervlakkig aangetast; bijtelling van enkele jaren | niet-eik | x – x+3 |
| B | geen wankant, spinthout deels aanwezig; Bayesiaanse schatting van een kapinterval middels OxCal[9] | eik | mediaan, (2•δ interval) |
| C | alleen spinthoutgrens aanwezig; schatting van een kapinterval | eik | mediaan, (2•δ interval) |
| D | geen spinthout aanwezig | eik | na x+min. aantal spintringen |
| E | geen spinthout aanwezig | niet-eik | na x |

[9] Bronk Ramsey 2009.

## Bijlage 3

Grafische weergave van de metingen met referentie indien beschikbaar. Op de x-as staan de jaartallen, op de y-as de ringbreedtes op een logaritmische schaal, uitgedrukt in 1/100 mm. Het spinthout is gestippeld aangegeven. De grijze banen geven intervallen met een positieve GLK aan.

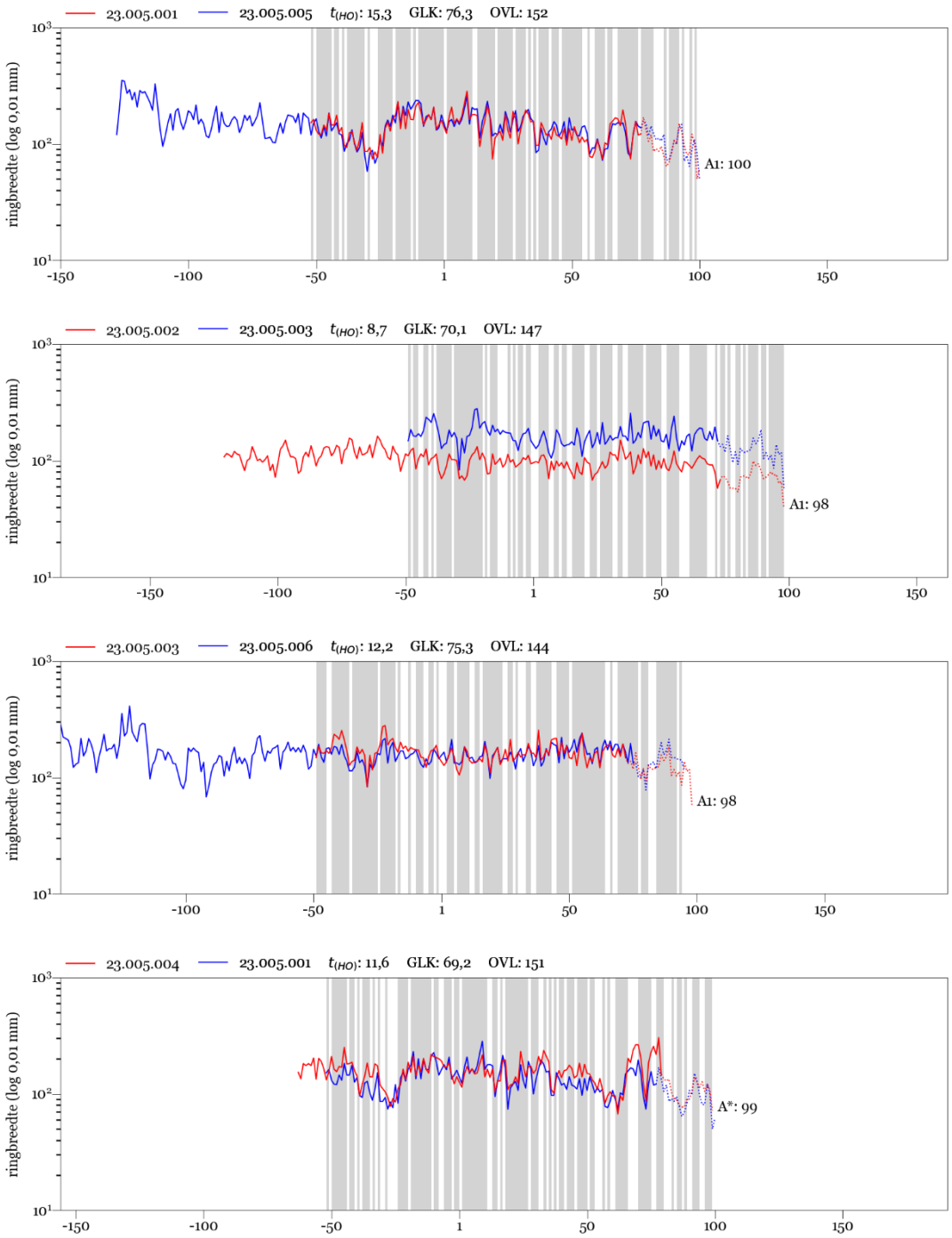

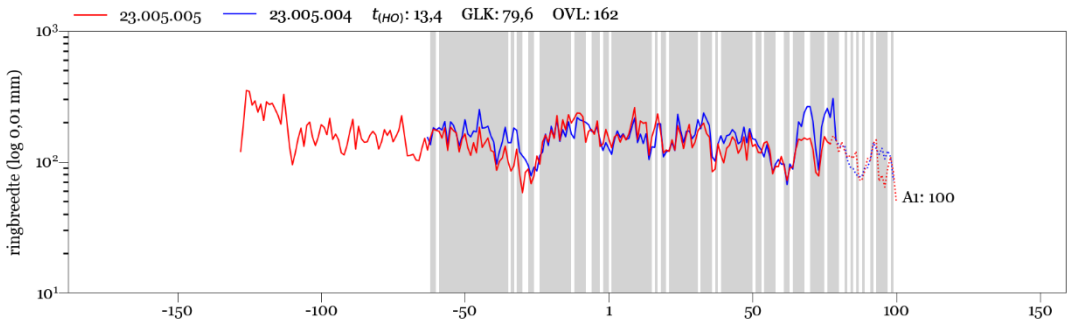
23.005.005
23.005.004
$t_{(HO)}$: 13,4
GLK: 79,6
OVL: 162
ringbreedte (log 0,01 mm)
A1: 100

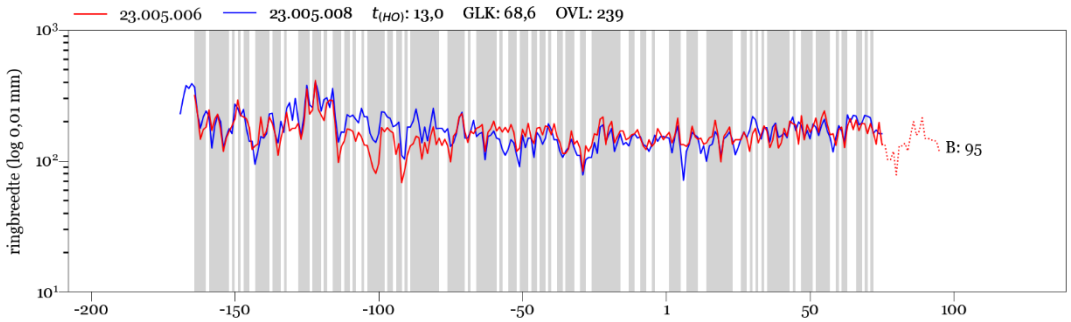
23.005.006
23.005.008
$t_{(HO)}$: 13,0
GLK: 68,6
OVL: 239
ringbreedte (log 0,01 mm)
B: 95

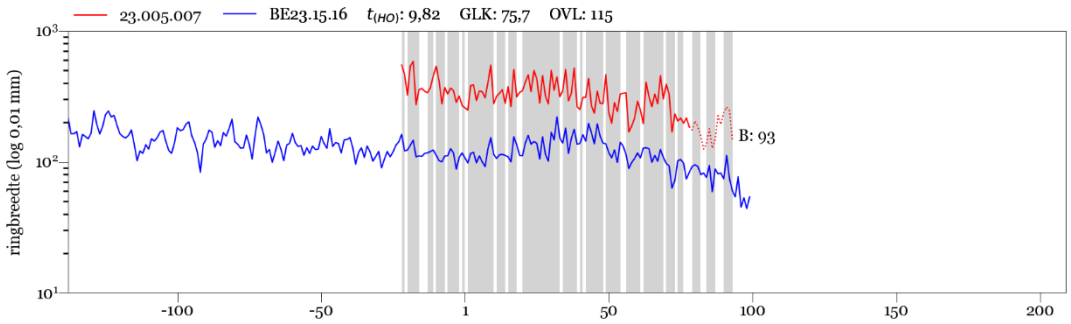
23.005.007
BE23.15.16
$t_{(HO)}$: 9,82
GLK: 75,7
OVL: 115
ringbreedte (log 0,01 mm)
B: 93

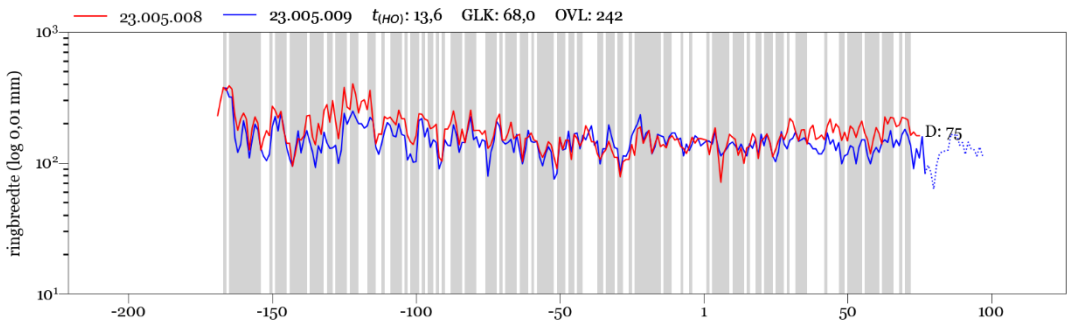
23.005.008
23.005.009
$t_{(HO)}$: 13,6
GLK: 68,0
OVL: 242
ringbreedte (log 0,01 mm)
D: 75

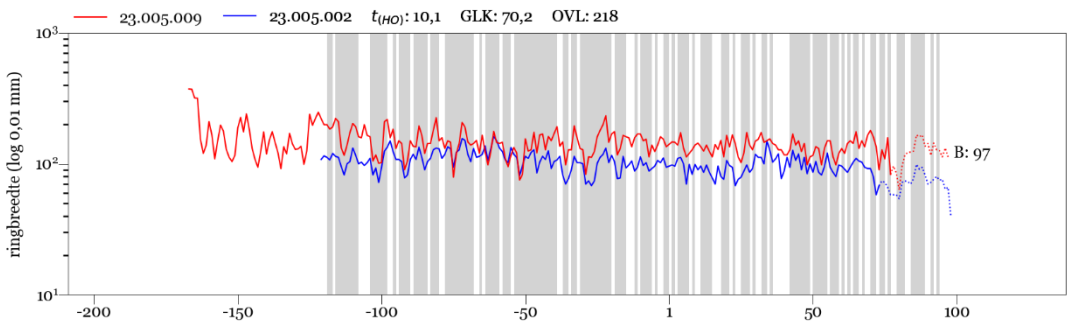
23.005.009
23.005.002
$t_{(HO)}$: 10,1
GLK: 70,2
OVL: 218
ringbreedte (log 0,01 mm)
B: 97

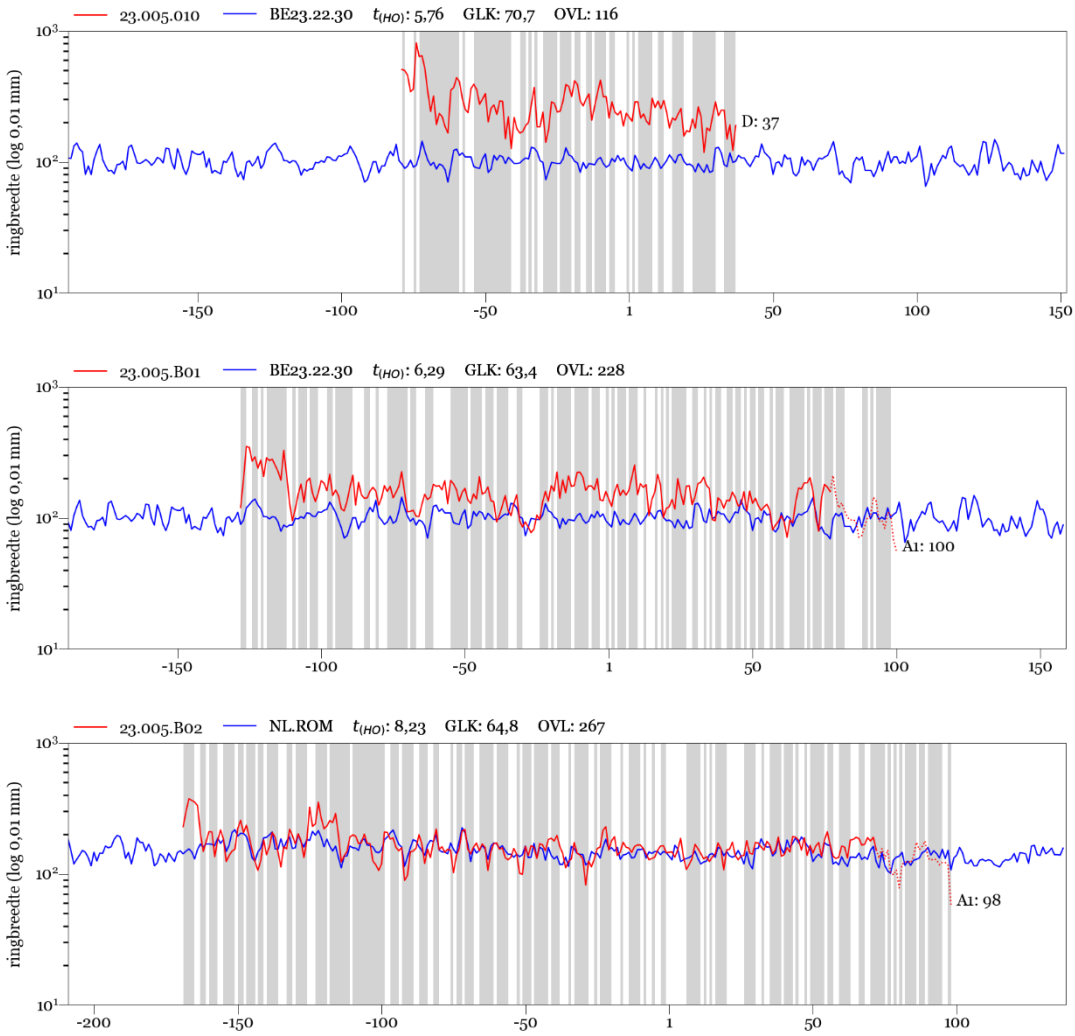
23.005.010
BE23.22.30 $t_{(HO)}$: 5,76 GLK: 70,7 OVL: 116
ringbreedte (log 0,01 mm)
D: 37
23.005.B01
BE23.22.30 $t_{(HO)}$: 6,29 GLK: 63,4 OVL: 228
ringbreedte (log 0,01 mm)
A1: 100
23.005.B02
NL.ROM $t_{(HO)}$: 8,23 GLK: 64,8 OVL: 267
ringbreedte (log 0,01 mm)
A1: 98

## 5.10. Referentieprofielen

| | | | |
|---|---|---|---|
| **Projectcode** | 2021J240 | **Coördinaten** | X 140832,88; Y 207605,71 |
| **Type onderzoek** | Opgraving | | X 140833,53; Y 207606,03 |
| **Profielnummer** | PR1 | **Hoogte** | +18,5m TAW |
| **Oriëntatie** | WZW-ONO | **Grondwater** | Niet bereikt |
| **Datum** | 09/11/2021 | **Classificatie** | Pcb |
| **Weer** | Droog, zonnig | | Matig droge lichte zandleembodem met structuur B-horizont |
| **Beschrijving** | Paulien Fonteyn | **Fotonr** | 122 |
| **Landgebruik** | Braakland | **Plannr** | Zie allesporenkaart |
| **Vegetatie** | Onkruiden | | |

| Horizont | | Diepte (cm) | | Methode beschrijving | Ondergrens | | |
|---|---|---|---|---|---|---|---|
| nr | Benaming | begin | eind | | bereikt | duidelijkheid | regelmatigheid |
| H1 | Ap1 | 0 | 50 | Droog | Ja | Duidelijk | Vrij regelmatig |
| H2 | Ap2 | 50 | 65 | Droog | Ja | Duidelijk | Vrij regelmatig |
| H3 | C | 65 | - | Droog | Nee | - | - |

| Kleur (visueel) | Vochtigheid | Textuur | | Andere fenomenen/opmerkingen |
|---|---|---|---|---|
| | | symbool | beschrijving | |
| Donkerbruingrijs | Matig droog | P | Lichte zandleem | Huidige teelaarde |
| Bruingrijs | Matig droog | P | Lichte zandleem | Restant bolle akker |
| Bruingeel | Matig droog | P | Lichte zandleem | IJzerconcreties |




**Figuur 1 Profiel 1 (noordwesten) met aanduiding van de stratigrafische eenheden.**

| | | | |
|---|---|---|---|
| **Projectcode** | 2021J240 | **Coördinaten** | X 140898,99; Y 207641,68 |
| **Type onderzoek** | Opgraving | | X 140899,56; Y 207642,00 |
| **Profielnummer** | PR2 | **Hoogte** | +18,3m TAW |
| **Oriëntatie** | WZW-ONO | **Grondwater** | niet bereikt |
| **Datum** | 09/11/2021 | **Classificatie** | Pcb |
| **Weer** | Zonnig, droog | | Matig droge lichte zandleembodem met structuur B-horizont |
| **Beschrijving** | Paulien Fonteyn | **Fotonr** | 123 |
| **Landgebruik** | Braakland | **Plannr** | Zie allesporenkaart |
| **Vegetatie** | Onkruiden | | |

| Horizont | | Diepte (cm) | | Methode beschrijving | Ondergrens | | |
|---|---|---|---|---|---|---|---|
| nr | Benaming | begin | eind | | bereikt | duidelijkheid | regelmatigheid |
| H1 | Ap | 0 | 50 | Droog | Ja | Duidelijk | Regelmatig |
| H2 | C | 50 | - | Droog | Nee | - | - |

| Kleur (visueel) | Vochtigheid | Textuur | | Andere fenomenen/opmerkingen |
|---|---|---|---|---|
| | | symbool | beschrijving | |
| Donkerbruingrijs | Matig droog | P | Lichte zandleem | / |
| Bruingeel | Matig droog | P | Lichte zandleem | IJzerconcreties |




**Figuur 2 Profiel 2 (noordoosten) met aanduiding van de stratigrafische eenheden.**

2021.181

# Haasdonk Bunderhof

## Dagrapporten

**Paulien FONTEYN**

**23-9-2021**

A & B archeologie

**Maandag 8 november 2021**

Weer: Droog, zonnig, af en toe bewolkt

Aanwezig: Maarten Bracke (erkend archeoloog, veldwerkleider, assistent-aardkundige), Sander Debrabandere (assistent-archeoloog), Paulien Fonteyn (erkend archeoloog), Gwendy Wyns (assistent-archeoloog) en Steven Antheunis (grondwerken)

Werkzaamheden: aanleg opgravingszone werkput 1; metaaldetectie; registratie van het archeologisch vlak en de sporen, archeologisch onderzoek van de aangetroffen sporen en structuren: fotograferen, inmeten, couperen; fotograferen, inmeten en intekenen van de coupes; uithalen van de sporen; inzamelen vondstmateriaal

Aantal aangetroffen sporen: 58

Voornaamste sporen: waterput S4, waterkuil S36

Voornaamste structuren: waterput S4, waterkuil S36

**Dinsdag 9 november 2021**

Weer: Droog, zonnig, af en toe bewolkt

Aanwezig: Maarten Bracke (erkend archeoloog, veldwerkleider, assistent-aardkundige), Sander Debrabandere (assistent-archeoloog), Paulien Fonteyn (erkend archeoloog), Gwendy Wyns (assistent-archeoloog) en Steven Antheunis (grondwerken)

Werkzaamheden: vervolg aanleg opgravingszone werkput 1; metaaldetectie; registratie van het archeologisch vlak en de sporen, archeologisch onderzoek van de aangetroffen sporen en structuren: fotograferen, inmeten, couperen; fotograferen, inmeten en intekenen van de coupes; uithalen van de sporen; inzamelen vondstmateriaal

Aantal aangetroffen sporen: 51

Voornaamste sporen: /

Voornaamste structuren: /

**Woensdag 10 november 2021**

Weer: Droog, zonnig, af en toe bewolkt

Aanwezig: Maarten Bracke (erkend archeoloog, veldwerkleider, assistent-aardkundige), Bert Acke (assistent-archeoloog), Sander Debrabandere (assistent-archeoloog), Paulien Fonteyn (erkend archeoloog), Gwendy Wyns (assistent-archeoloog) en Steven Antheunis (grondwerken)

Werkzaamheden: afwerken werkput 1 (m.u.v. waterhoudende structuren S4 en S36: na plaatsing bemaling); aanleg werkput 2; registratie van het archeologisch vlak en de sporen, archeologisch onderzoek van de aangetroffen sporen en structuren: fotograferen, inmeten, couperen; fotograferen, inmeten en intekenen van de coupes; uithalen van de sporen; inzamelen vondstmateriaal; dichten werkput 1

Aantal aangetroffen sporen: 49

Voornaamste sporen: paalkuilen S125 t.e.m. S136; S140, S141

Voornaamste structuren: gebouwplattegrond STR1

**Vrijdag 12 november 2021**

Weer: Droog en zonnig

Aanwezig: Sander Debrabandere (assistent-archeoloog), Paulien Fonteyn (erkend archeoloog) en Steven Antheunis (grondwerken)

Werkzaamheden: couperen sporen werkput 2; fotograferen, inmeten en intekenen van de coupes; uithalen van de sporen; inzamelen vondstmateriaal; vervolg dichten werkput 1

Aantal aangetroffen sporen: /

Voornaamste sporen: paalkuilen S125 t.e.m. S136; S140, S141

Voornaamste structuren: gebouwplattegrond STR1

**Maandag 15 november 2021**

Weer: Bewolkt, droog

Aanwezig: Maarten Bracke (erkend archeoloog, veldwerkleider, assistent-aardkundige), Sander Debrabandere (assistent-archeoloog), Paulien Fonteyn (erkend archeoloog), Gwendy Wyns (assistent-archeoloog) en Steven Antheunis (grondwerken)

Werkzaamheden: vervolg aanleg opgravingszone werkput 2; metaaldetectie; registratie van het archeologisch vlak en de sporen, archeologisch onderzoek van de aangetroffen sporen en structuren:

fotograferen, inmeten, couperen; fotograferen, inmeten en intekenen van de coupes; uithalen van de sporen; inzamelen vondstmateriaal

Aantal aangetroffen sporen: 46

Voornaamste sporen: paalkuilen S158, 160, 162, 165, 167, 171, 173, 174, 178, 179, 183-190, kuil S192

Voornaamste structuren: gebouwplattegronden STR2 en STR3, kuil S192

**Dinsdag 16 november 2021**

Weer: Bewolkt, droog

Aanwezig: Maarten Bracke (erkend archeoloog, veldwerkleider, assistent-aardkundige), Sander Debrabandere (assistent-archeoloog), Paulien Fonteyn (erkend archeoloog), Gwendy Wyns (assistent-archeoloog) en Steven Antheunis (grondwerken)

Werkzaamheden: vervolg aanleg opgravingszone werkput 2; metaaldetectie; registratie van het archeologisch vlak en de sporen, archeologisch onderzoek van de aangetroffen sporen en structuren: fotograferen, inmeten, couperen; fotograferen, inmeten en intekenen van de coupes; uithalen van de sporen; inzamelen vondstmateriaal

Aantal aangetroffen sporen: 19

Voornaamste sporen: paalkuilen S204-205, 208-209, 213-215

Voornaamste structuren: gebouwplattegrond STR2 (vervolg)

**Woensdag 17 november 2021**

Weer: Bewolkt, droog

Aanwezig: Sander Debrabandere (assistent-archeoloog), Paulien Fonteyn (erkend archeoloog), Gwendy Wyns (assistent-archeoloog) en Steven Antheunis (grondwerken)

Werkzaamheden: couperen sporen werkput 2; fotograferen, inmeten en intekenen van de coupes; uithalen van de sporen; inzamelen vondstmateriaal

Aantal aangetroffen sporen: 0

Voornaamste sporen: /

Voornaamste structuren: /

**Donderdag 18 november 2021**

Weer: Zonnig, droog

Aanwezig: Maarten Bracke (erkend archeoloog, veldwerkleider, assistent-aardkundige), Sander Debrabandere (assistent-archeoloog), Paulien Fonteyn (erkend archeoloog), Gwendy Wyns (assistent-archeoloog) en Steven Antheunis (grondwerken)

Werkzaamheden: aanleg opgravingszone werkput 3; metaaldetectie; registratie van het archeologisch vlak en de sporen, archeologisch onderzoek van de aangetroffen sporen en structuren: fotograferen, inmeten, couperen; fotograferen, inmeten en intekenen van de coupes; uithalen van de sporen; inzamelen vondstmateriaal

Aantal aangetroffen sporen: 69

Voornaamste sporen: paalkuil S222, potstallen S224 en 263, paalkuilen S225-226, 227, 228, 258-262, S271-278, 280-283

Voornaamste structuren: gebouwplattegronden STR4 (deels), STR5 (deels), STR 6 (deels) STR7 (deels)

**Vrijdag 19 november 2021**

Weer: Bewolkt, droog

Aanwezig: Maarten Bracke (erkend archeoloog, veldwerkleider, assistent-aardkundige), Sander Debrabandere (assistent-archeoloog), Paulien Fonteyn (erkend archeoloog), Gwendy Wyns (assistent-archeoloog) en Steven Antheunis (grondwerken)

Werkzaamheden: vervolg aanleg opgravingszone werkput 3; metaaldetectie; registratie van het archeologisch vlak en de sporen, archeologisch onderzoek van de aangetroffen sporen en structuren: fotograferen, inmeten, couperen; fotograferen, inmeten en intekenen van de coupes; uithalen van de sporen; inzamelen vondstmateriaal

Aantal aangetroffen sporen: 56

Voornaamste sporen: paalkuilen S291, 296, 299, 301-304, 306-312, 315-317, 324-329, 331, 337-338, 342, 344, potstal S300

Voornaamste structuren: gebouwplattegronden STR4 (vervolg), STR5 (vervolg), STR7 (vervolg)

**Maandag 22 november 2021**

Weer: Bewolkt, droog

Aanwezig: Maarten Bracke (erkend archeoloog, veldwerkleider, assistent-aardkundige), Sander Debrabandere (assistent-archeoloog), Paulien Fonteyn (erkend archeoloog), Gwendy Wyns (assistent-archeoloog) en Steven Antheunis (grondwerken)

Werkzaamheden: couperen sporen werkput 3; fotograferen, inmeten en intekenen van de coupes; uithalen van de sporen; inzamelen vondstmateriaal

Aantal aangetroffen sporen: 0

Voornaamste sporen: /

Voornaamste structuren: /

**Dinsdag 23 november 2021**

Weer: Bewolkt, droog

Aanwezig: Maarten Bracke (erkend archeoloog, veldwerkleider, assistent-aardkundige), Sander Debrabandere (assistent-archeoloog), Paulien Fonteyn (erkend archeoloog), Gwendy Wyns (assistent-archeoloog) en Steven Antheunis (grondwerken)

Werkzaamheden: couperen sporen werkput 3; fotograferen, inmeten en intekenen van de coupes; uithalen van de sporen; inzamelen vondstmateriaal

Aantal aangetroffen sporen: 1

Voornaamste sporen: paalkuil S347

Voornaamste structuren: gebouwplattegrond STR5

**Woensdag 24 november 2021**

Weer: /

Aanwezig: Steven Antheunis (grondwerken)

Werkzaamheden: Dichten reeds afgewerkte zones

Aantal aangetroffen sporen: /

Voornaamste sporen: /

Voornaamste structuren: /

**Donderdag 25 november 2021**

Weer: /

Aanwezig: Steven Antheunis (grondwerken)

Werkzaamheden: Dichten reeds afgewerkte zones

Aantal aangetroffen sporen: /

Voornaamste sporen: /

Voornaamste structuren: /

**Vrijdag 26 november 2021**

Weer: /

Aanwezig: Steven Antheunis (grondwerken)

Werkzaamheden: Dichten reeds afgewerkte zones; voorbereiden werkput 4

Aantal aangetroffen sporen: /

Voornaamste sporen: /

Voornaamste structuren: /

**Maandag 29 november 2021**

Weer: Bewolkt, droog

Aanwezig: Maarten Bracke (erkend archeoloog, veldwerkleider, assistent-aardkundige), Sander Debrabandere (assistent-archeoloog), Paulien Fonteyn (erkend archeoloog), Gwendy Wyns (assistent-archeoloog) en Steven Antheunis (grondwerken)

Werkzaamheden: aanleg opgravingszone werkput 4; metaaldetectie; registratie van het archeologisch vlak en de sporen, archeologisch onderzoek van de aangetroffen sporen en structuren: fotograferen, inmeten, couperen; fotograferen, inmeten en intekenen van de coupes; uithalen van de sporen; inzamelen vondstmateriaal

Aantal aangetroffen sporen: 67

Voornaamste sporen: paalkuilen S377-380

Voornaamste structuren: gebouwplattegrond STR8

**Dinsdag 30 november 2021**

Weer: /

Aanwezig: Steven Antheunis (grondwerken)

Werkzaamheden: Dichten reeds afgewerkte zones

Aantal aangetroffen sporen: /

Voornaamste sporen: /

Voornaamste structuren: /

**Woensdag 1 december 2021**

Weer: /

Aanwezig: Steven Antheunis (grondwerken)

Werkzaamheden: Dichten reeds afgewerkte zones

Aantal aangetroffen sporen: /

Voornaamste sporen: /

Voornaamste structuren: /

**Donderdag 2 december t.e.m. vrijdag 3 december**: weerverlet

**Maandag 6 december 2021**

Weer: Bewolkt, droog

Aanwezig: Bert Acke (assistent-archeoloog), Maarten Bracke (erkend archeoloog, veldwerkleider, assistent-aardkundige), Sander Debrabandere (assistent-archeoloog), Paulien Fonteyn (erkend archeoloog), Gwendy Wyns (assistent-archeoloog) en Steven Antheunis (grondwerken)

Werkzaamheden: vervolg aanleg opgravingszone werkput 4; metaaldetectie; registratie van het archeologisch vlak en de sporen, archeologisch onderzoek van de aangetroffen sporen en structuren: fotograferen, inmeten, couperen; fotograferen, inmeten en intekenen van de coupes; uithalen van de sporen; inzamelen vondstmateriaal

Aantal aangetroffen sporen: 29

Voornaamste sporen: paalkuilen S418-418, 421-422, 427, potstal S423

Voornaamste structuren: gebouwplattegrond STR6

**Dinsdag 7 december 2021**

Weer: /

Aanwezig: Steven Antheunis (grondwerken)

Werkzaamheden: Dichten reeds afgewerkte zones

Aantal aangetroffen sporen: /

Voornaamste sporen: /

Voornaamste structuren: /

**Dinsdag 22 februari 2022**

Weer: Bewolkt, droog

Aanwezig: Bert Acke (assistent-archeoloog), Maarten Bracke (erkend archeoloog, veldwerkleider, assistent-aardkundige), Paulien Fonteyn (erkend archeoloog), Gwendy Wyns (assistent-archeoloog) en Steven Antheunis (grondwerken)

Werkzaamheden: onderzoek waterputten S4 en S36 na installatie bronbemaling: couperen, fotograferen/inmeten/intekenen coupes, verzamelen vondstmateriaal, uithalen van de sporen, staalname

Aantal aangetroffen sporen: 0

Voornaamste sporen: waterputten S4 en S36

Voornaamste structuren: waterputten S4 en S36

2021 JZ40
HABSDONK

S37 1 GR HET 2 FE
S38 1 GR HET 2 FE Bio+
S71/73 1+2 GR HET 2 Bio+ Fe
S55 1 GR 2 HET Fe
S59 1 GR HET 2 Bio Fe
S33 1 GR HET 2 Bio+ Fe+
S65 1 LGR Bio+ Fe
S29 1 LGR HET Bio
S28 1 GR Bio+ Fe
S51 1 GR HET 2 FE
S44 1 HET GR 2
S71 1 GR HET 2 Bio+
S56 1 HET GR 2 Fe
S57 1 GR HET 2 Fe Bio
S30 1 GR HET Fe
S3 1 LGR HOM
S27 1 LGR HET Bio
S26 1 LGR Bio+ HET
S25 1 LGR Bio+ HET
S33 1 HET GR 2
S41 1 HET GR 2 Fe+
S74 1 GR HET 2
S58 1 GR HET 2 Bio+
S31 1 GR 2
S32 1 GR 2
S61 1 LGR HET Hkapillis
S23 1 LGR/Bio+/Fe
S22 1 LGR HET Fe
S20 1 GR HET Bio
S21 1 GR HET
S40 1 HET GR 2
S75 1 GR HET 2
S19 1 LGR HET Bio
S14 1 LGR HET Fe
S42 1 HET GR 2 Fe+ Bio+
S45 1 HET GR 2 Fe+ Bio+
S48 1 GR HET 2
S60 1 GR HET 2 Bio+
S69 1 LGR HET Hkapillis
S12 1 LGR HET Bio
S9 1 LGR HET Fe
S43 1 HET GR 2 Bio+ Fe+
S46 1 GR HET 2 Fe+ Bio+
S53 1 HET GR 2 Fe
S52 1 GR HET 2 Fe+ Bio+
S66 1 LGR HET incld
S68 1 LGR HET Fe
S11 1 LGR HET Fe
S15 1 LGR HET Bio
S10 1 LGR Bio Fe
S7 1 LGR Fe HET
S18 17 1 LGR HET Bb/Fe 2 DGR HET Bio
S76 1 LGR HET Bio
S47 1 GR HET 2 Bio+
S35 1 GR HET 2 Fe Bio+
S1 CP2 1 GR HET Bio+ Fe 2 LGR HET Fe
S70 1 LGR Bio Fe
S78 1 LGR HET
S50 1 GR HET 2
S49 1 GR HET 2 Bio
S54 1 GR HET Bio
S67 1 LGR HET Bio
S77 1 LGR HET Bio
S16 1 GR Fe HET
S8 1 DGR HET
S79 1 GR HET Bio
S64 1 LGR Bio Fe
S1 CP1 1 LGR HOM
S62 1 LGR HET Bio+
S63 1 LGR HET Bio
S80 1 LGR Bio++ HET
S98 1 LGR HET
S97 1 GR Bio+


2021 J24a
HAASDONK
S101
LGR Bio HET
S13
GR HET Bio
S110
L1 LGR-doGR geul, bio, inclo
S156
L1 GR uryHOM, WSS NAT, inclo
S142
1 ZW HET Bio
2 GR HET Bio
S149
L1: doGR geul bio++, inclo
S155 recent
S150, S152, NAT
S153
S81
LGR HOM Fe
S95
LGR/BR/HET/Vol Bio
S6
GR/LBR HET Fe geloogd
S116
± HOM Bio
GR Fe
S143
GR HET Fe Bio
S154
DGR HOM Bio+
S131
L1: DGr geulekt, HET, bio+
S77
LGR HET Bio
S91
DGR HET Bio
S24
LGR HET Bio Fe
S94
GR/LBR HET geloogd
S118
GR HOM Bio
S137
L1 GR-doGR geul, HET, bio++, incl Fe concr
S136
L1: DGr geulekt, HET, bio+
S141
L1: DGr Br geulekt HET, bio++
S82
GR HET Bio
S84
S85
LGR HET Bio
S117
GR ± HOM Bio
S114
L1 GR-LGR geul, HET Fe concr
S138
L1: doGR-GR geul, HET, incl Fe concr bio++
L2: BRGR geul, HET, bio++
S126
L1: HOM DGR, HK-
S148 CP1
L1: HOM DGR, HK+, Bio++
S92
1 & 2 LGR HET Bio
S86
LGR HET
S105
LGR HET
S3
GR HET Bio Fe
S93
GR
S80
DGR HET
S123
L1 doGR geul, HET, bio+
S96
GR Bio HET
S106
Bio DGR HET
S104
GR Bio+ HET
S115
L1 LGR geul, HET bio
S145
S146
L1 ZWGR-BRGR geul, HET bio++
L1 doGR ZW geul, Fe, HET bio++
S140
L1: HET DGR, HK-
S102
LGR HET Bio
S87
DGR HET
S107
GR HET Bio
S5
LGR HET Fe
S124
L1 LGR-GR geul HET, bio, inclo
S90
DGR HET
S119
GR HET Bio
S147
DGR HET Bio+ Fe
S133 - S134
L1 S133 DGr, bio+, HET
L2: S134 DGr, bio++, HET
S100
LGR HET Bio
S89
GR HET Bio
S103
LGR HET Bio+
S113
LGR HET Bio+
S139
GR HOM Bio
S120
GR HOM Bio
S121
GR Bio+ HOM
S144
L1: ZW, HET, bio
L2: GRBR geul, bio HET
S103
LGR HET Bio

HAASDONK 1:20
2021 J 240 15/11/21

S 125

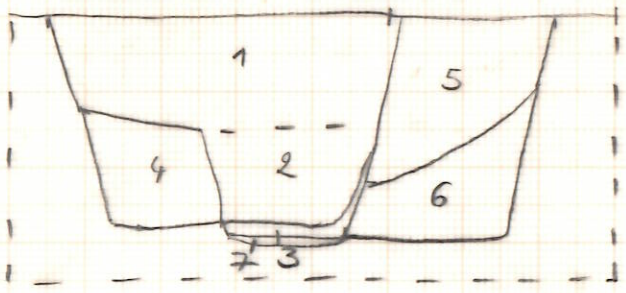


L1: vrij HOM DGR, HK+, nazak?
L2: vrij HOM DBRGR, HK+, restant paalkul?
L3: HOM DGR, HK++
L4: versmeten MB, insteek
L5: HET gemengd, verspitte MB + LGR
L6: versmeten MB, insteek
L7: " , ondersteuning paal?

S 151 CP 1

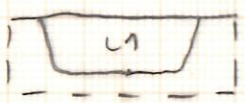


L1: vrij HOM DBRGR, gu incl, BIO+

S 148 CP 2




L1: HOM DGR, HK-, BIO++

S 148 CP3

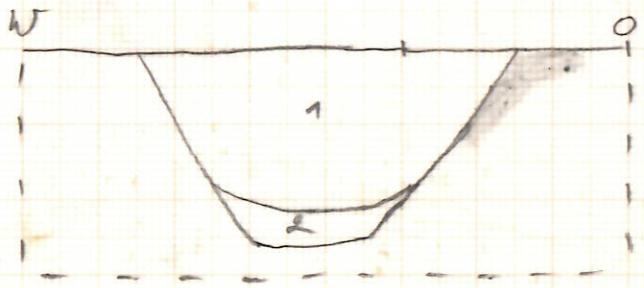


L1: vrij HOM DGRBR, HK-, BIO++
L2: HET DBRGR-LBR gevlekt, gu incl, BIO++

S 34

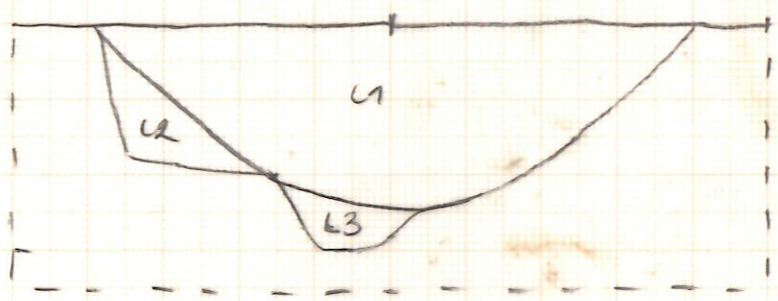


L1: HOM DGR, HK+
L2: verspitte MB
L3: HET DGR met vlekken verspitte MB

S 148 - 151 (kruising)

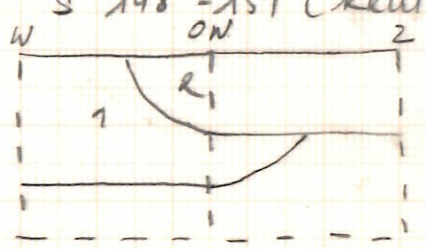


L1: S148, HOM DGR, BIO++
L2: S151, HOM DGRBR, BIO++

S 195

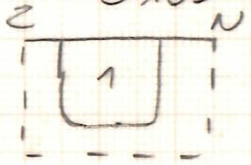


L1: vrij HOM DGR, BIO++ HK-

S 201 (natuurlijk?)




L1: HET DGR gevlekt, HK++, BIO++++

S 194




L1: HET DBRGR gevlekt, HK-, BIO++

S 127

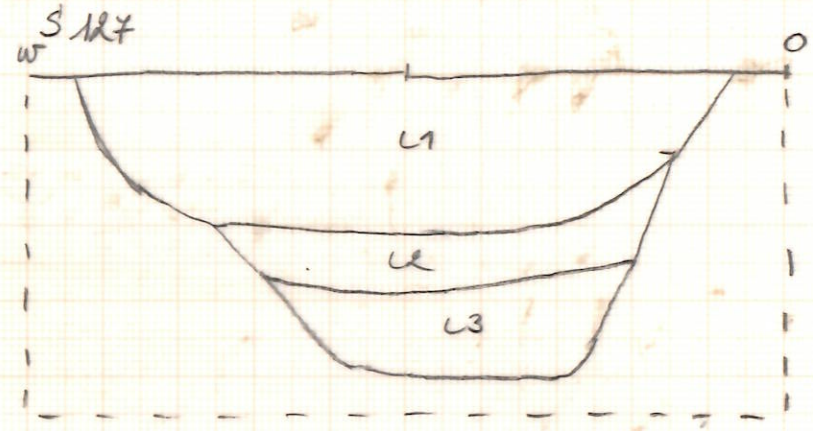


L1: HET DGR gevlekt, HK++, BIO++
L2: HET L-DGR gevlekt, HK+, BIO-
L3: HET LGR gevlekt, vlekken verspitte MB

S 135

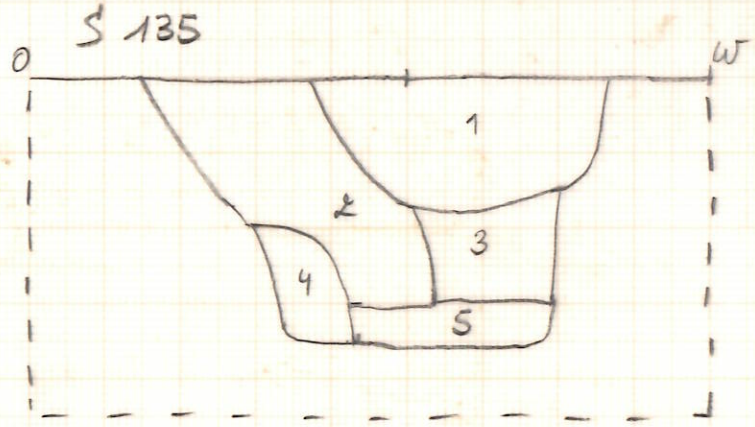


L1: HET DBRGR gevlekt, gu incl.
L2: HET DGR gevlekt, gu incl.
L3: vrij HOM DBRGR, HK+
L4: verspitte MB
L5: HET LGR gevlekt, vlekken verspitte MB

S 129

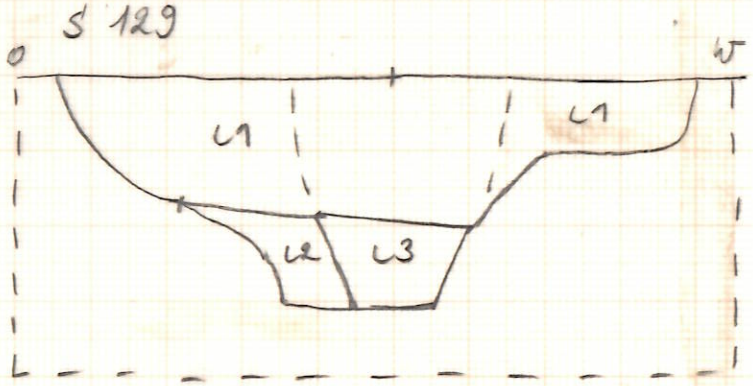


L1: HET DGR met vlekken verspitte MB, HK-
L2: HET LBRGR met vlekken verspitte MB, gu incl.
L3: vrij HOM LBRGR, HK+

HAASDONK
2021 J 240

1/20
17/11/21

## S 176

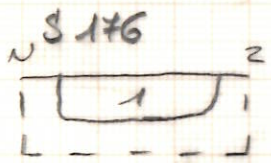


L1: HET DBRGR, HK-, BIO+

## S 211

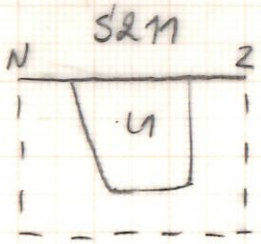


L1: VRIJ HOM DGR, HK-, BIO+

## S 111

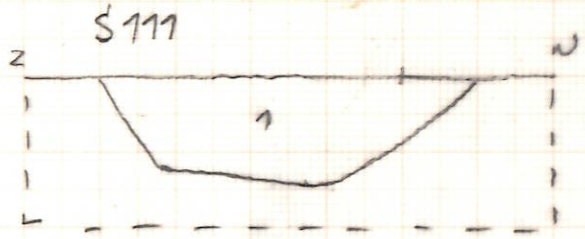


L1: VRIJ HOM DGRBR, HK+, BIO++

## S 168

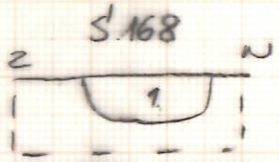


L1: HET DBRGR, gü incl

## S 206

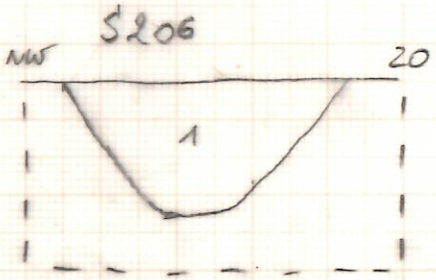


L1: VRIJ HOM DBRGR, HK+, BIO+, AWS

## S 209

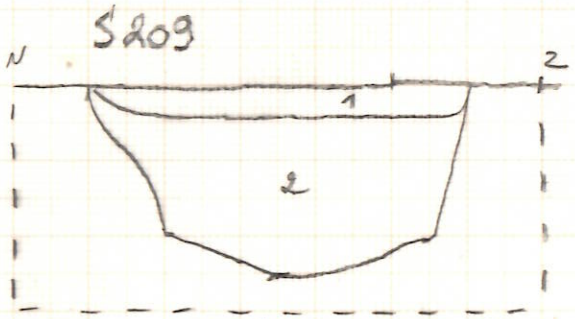


L1: VRIJ HOM DBRGR, BIO++
L2: HET DGRBR, HK++, BIO+

## S 204




L1: VRIJ HOM DGR, HK+, BIO+

## S 161




L1: HET LGR, HK- matuurlijk?

## S 122 (matuurlijk?)

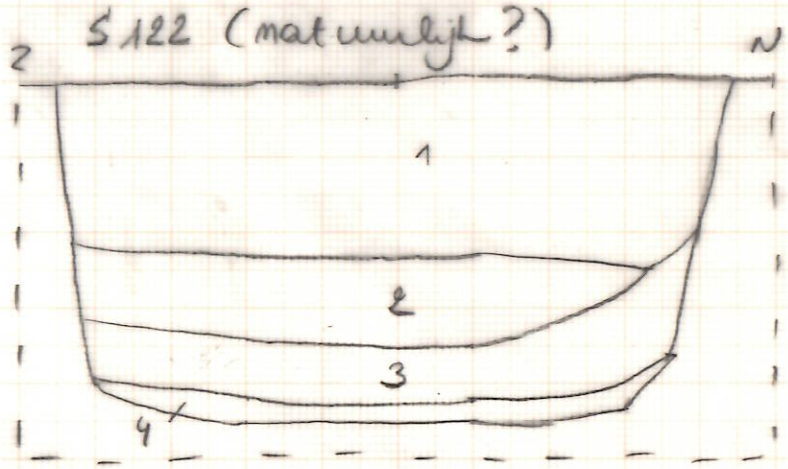


L1: HET DGRZW, HK+, BIO+
L2: MB
L3: gelaagd LGR, gü incl
L4: gelaagd LGR, iets minder MB

## S 210

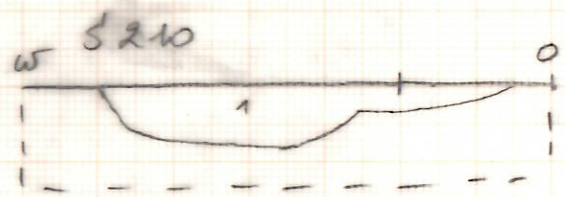


L1: HET LGR DGR gevlekt, BIO++ gü incl

## S 166

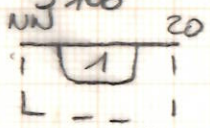


L1: VRIJ HOM DGR, gü incl.

## S 160

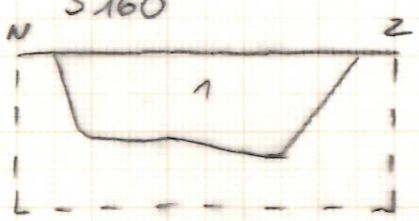


L1: HET LGR, rechten MB, HK+, BIO+

## S 180

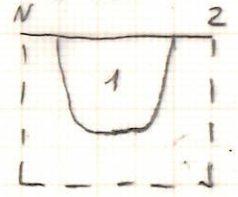


L1: HOM DGR, HK-, BIO+

## S 216

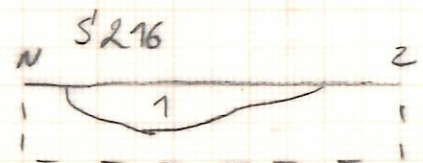


L1: HET DGRBR, HK-, BIO+

## S 208

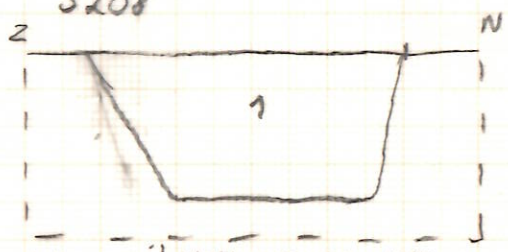


L1: VRIJ HOM DBRGR, HK++, BIO+

## S 217

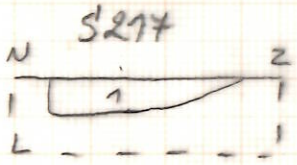


L1: HET LGR, gü incl. matuurlijk?

## S 162

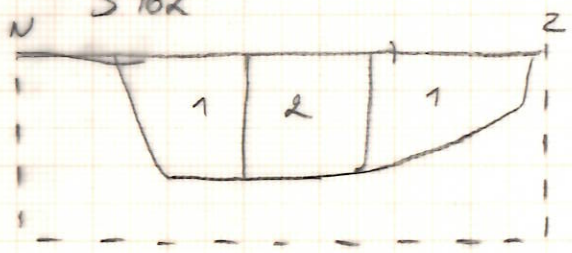


L1: HET DGRBR, rechten verspitte MB, HK++, BIO+
L2: VRIJ HOM DGRBR, HK+, BIO+

## S 207




L1: VRIJ HOM DGR, HK-, BIO+

## S 221

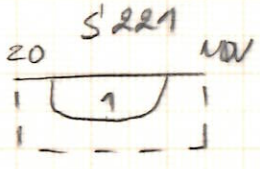


L1: HET LGR, HK-, BIO++

## S 112

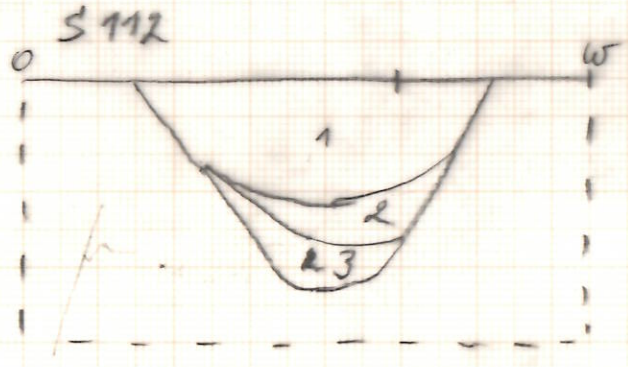


L1: HET DGRBR, HK-, BIO+
L2: idem, iets donkerder
L3: LGR inspoelingslaagje

## S 165

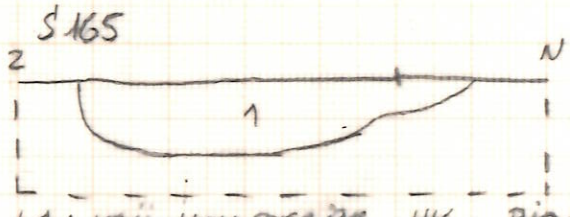


L1: VRIJ HOM DGRBR, HK-, BIO+

matuurlijk: S 156, S 164, S 212, S 220

HAASDONK 1/20
2021 J240 18/11/21

S163

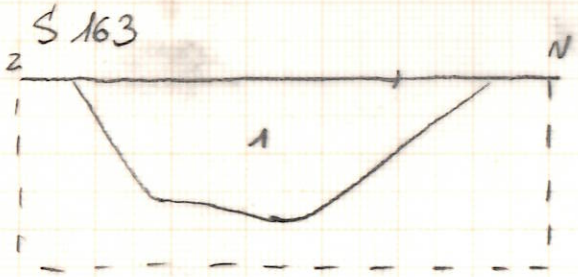


L1: HET DGRBR, HK+, BIO +, AW

S173

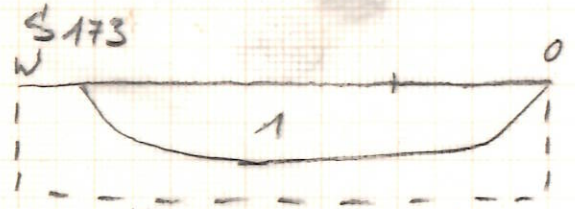


L1: HET DBRGR gevlekt, HK+, BIO+

S174

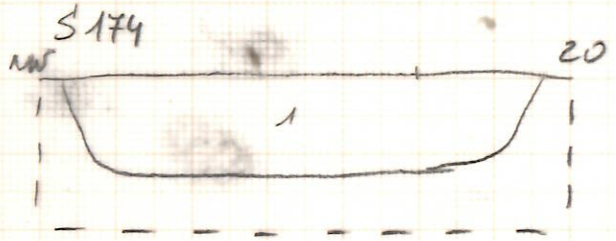


L1: VRij HOM DBRGR, HK+, BIO+

S179

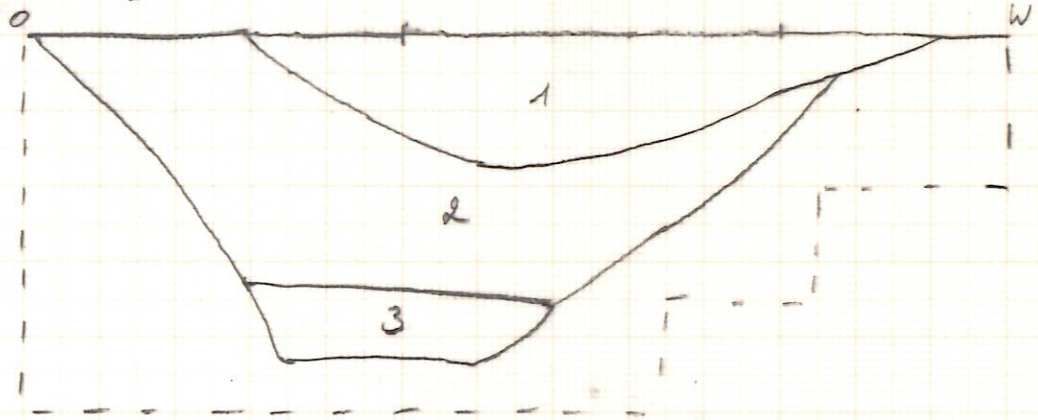


L1: vrij HOM DGRBR, HK-, BIO+
L2: HET DBRGR, klekken verspitte MB, BIO-, gn incl.
L3: HET LGR, verspitte MB, gn incl.

S177: materiaalrijk

S178

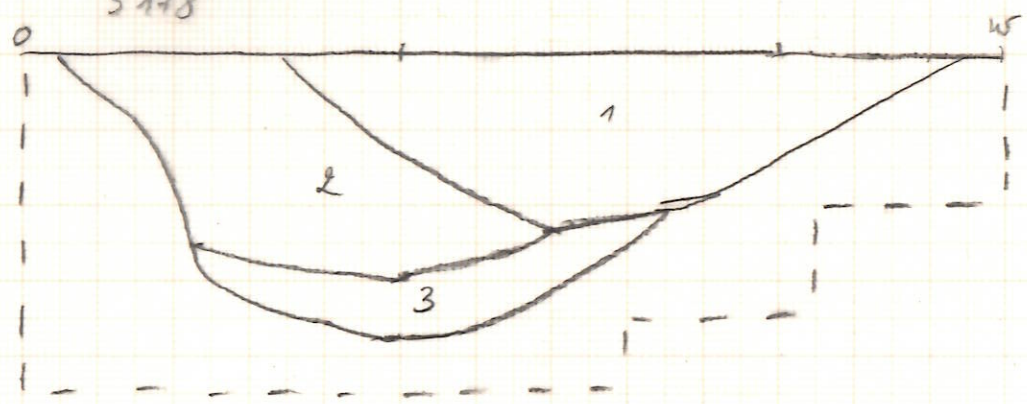


L1: vrij HOM DGRBR, HK-, BIO+
L2: vrij HOM DBR, HK-, BIO+
L3: HET DGRBR, gn incl.

S167

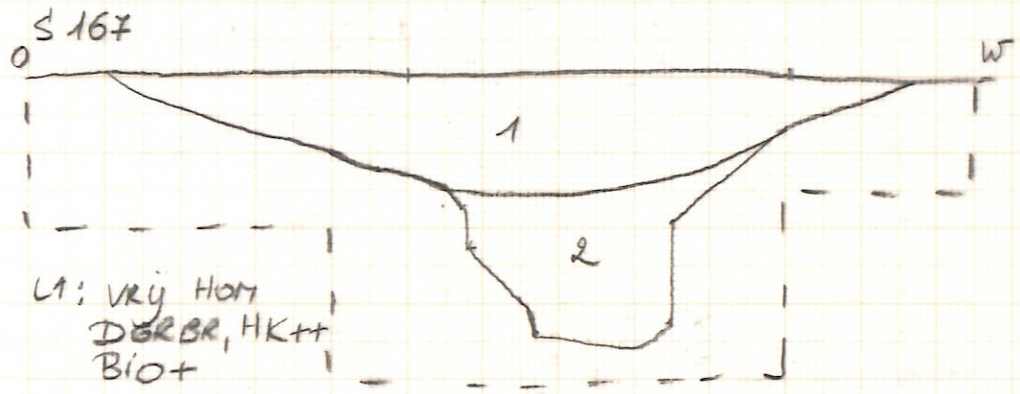


L1: vrij HOM DGRBR, HK++ BIO+
L2: HOM LGRBR, HK-, BIO-

S205

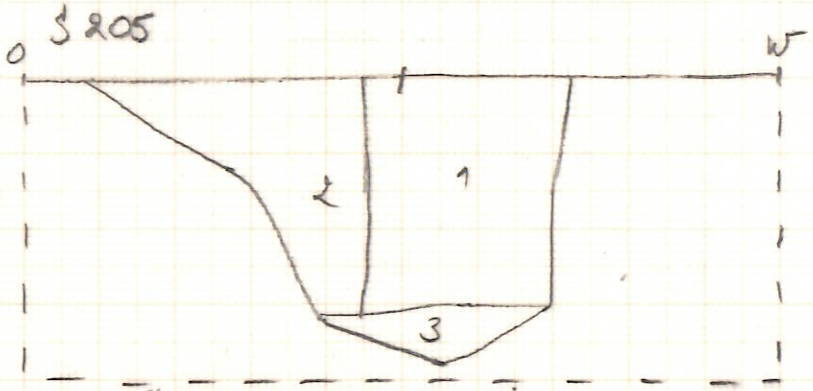


L1: vrij HOM DGRBR, HK+, BIO++
L2: HET LGR-DGR gevlekt, gn incl.
L3: HET DBRGR-ZW gevlekt, HK-

S159 x213




S159 L1: vrij HOM LGRZR, gn incl, BIO++, MUST
S213 L1: vrij HOM LGRZR, HK+, BIO++

S158

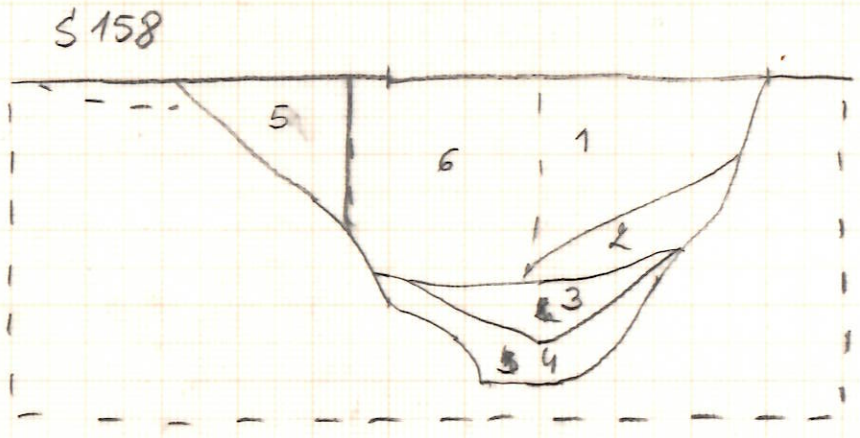


L1: HET DBRGR, VL++, HK++, BIO-
L2: HET LGR, HK+
L3: verspitte MB
L4: HET DBRGR gelaagd, inspoeling? HK+

L5: idem L1?

L6: dakleem en HOM dan L1 x L5, RC* paal? HK++, BIO+

HAASDONK 1/20
2021 J240 16/11/21

S 128




L1: HET DGR met vlekken verspitte MB

S 132




L1: HET DGRBR met vlekken verspitte MB, gr incl.
L2: vrij HOM DBRGR, HK+

S 130

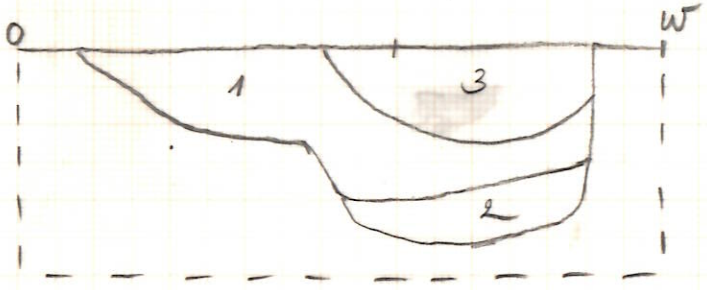


L1: HET DGR met vlekken verspitte MB, gr incl
L2: HET LGR met vlekken verspitte MB
L3: vrij HOM DBRGR, HK+

S 193

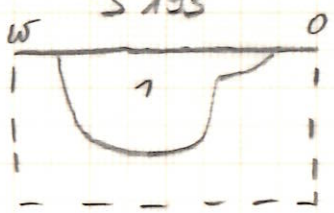


L1: vrij HOM DBRGR, gr incl.

S 198 & 199




L1: HET DBRGR gevlekt, gr incl

S 197

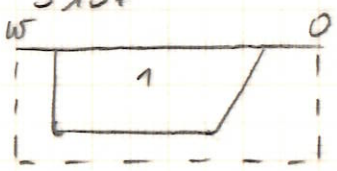


L1: vrij HOM DBRGR, HK-

S 196 (mat?)

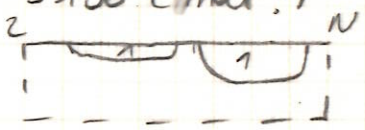


L1: HET DBRGR gevlekt, gr incl.

S 202




L1: HET DBRGR gevlekt, HK-

S 200

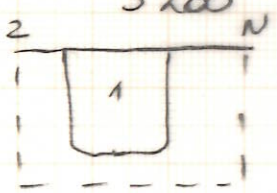


L1: HET DBRGR, gr incl.

S 192







L1: vrij HOM DGR, HK++, AW, BIO++
L2: HET LGR gevlekt, BIO-, gr incl.

S 190

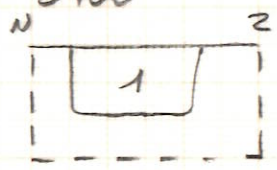


L1: HET LBRGR, HK-, BIO+

S 187

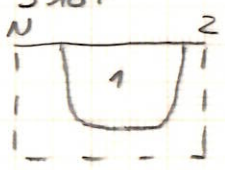


L1: HET LGR gevlekt, HK+

S 188

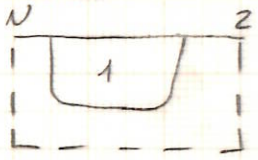


L1: HET LBRGR, HK-, BIO+

S 186 & 185

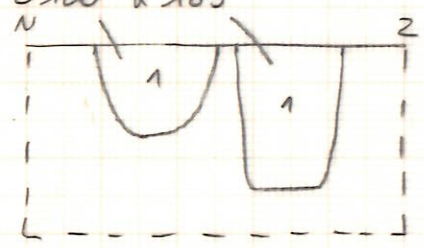


L1: 186 HET LGR gevlekt, HK- BIO++
L1: 185 idem

S 184 & 183

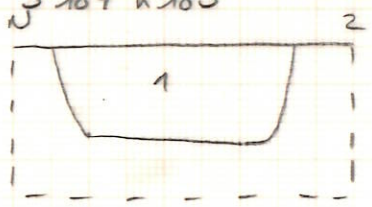


L1: HET LGR gevlekt, HK-, BIO+

S 171




L1: HET DBRGR, gr incl.

S 170

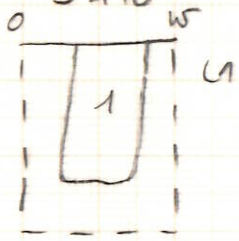


L1: HET LGR, HK- BIO+

S 189

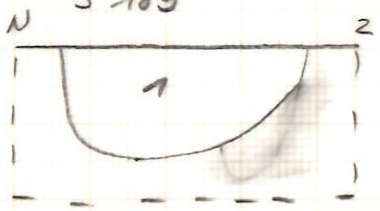


L1: HET LBRGR, HK- BIO++

S 191




L1: HET DGR, HK-, BIO+

S 182

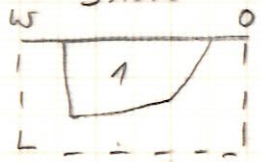


L1: HET DBRGR, HK++, BIO+

S 172

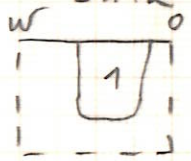


L1: vrij HOM DGR, HK-

S 138




L1: HET DBRGR, HK- BIO++

S 175




L1: HET LGR, HK-, BIO++

HAASDONK 1/20
2021 J240 18/11/21
- WP223

S157 = NAT.

S214 - 215

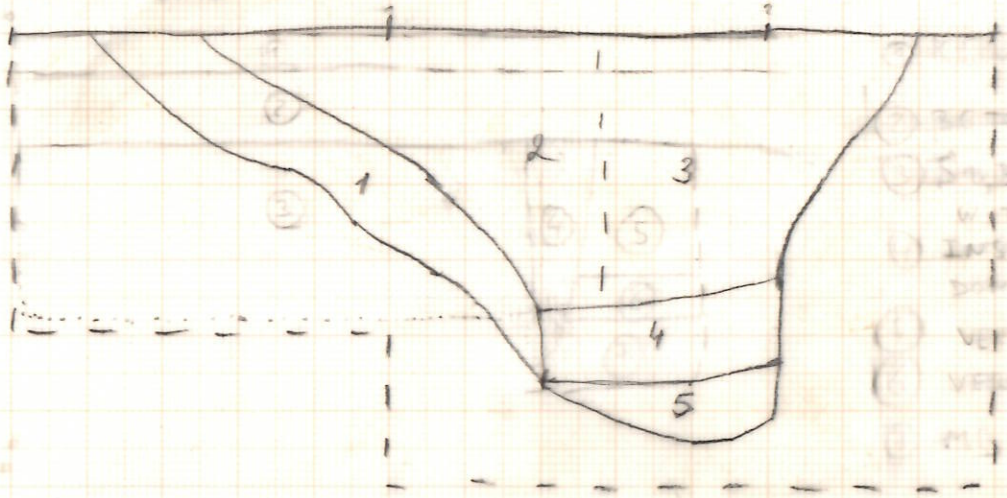


L1 : HET LGRBR, geen incl.
L2 : HET DBRGR, HK +, BIO +
L3 : HET DBRGR, HK++, iets donkerder en meer HK dan L2
L4 : HET DBRGR, HK+
L5 : HET DBRGR, rekken verspitte NB, geen incl.

S219

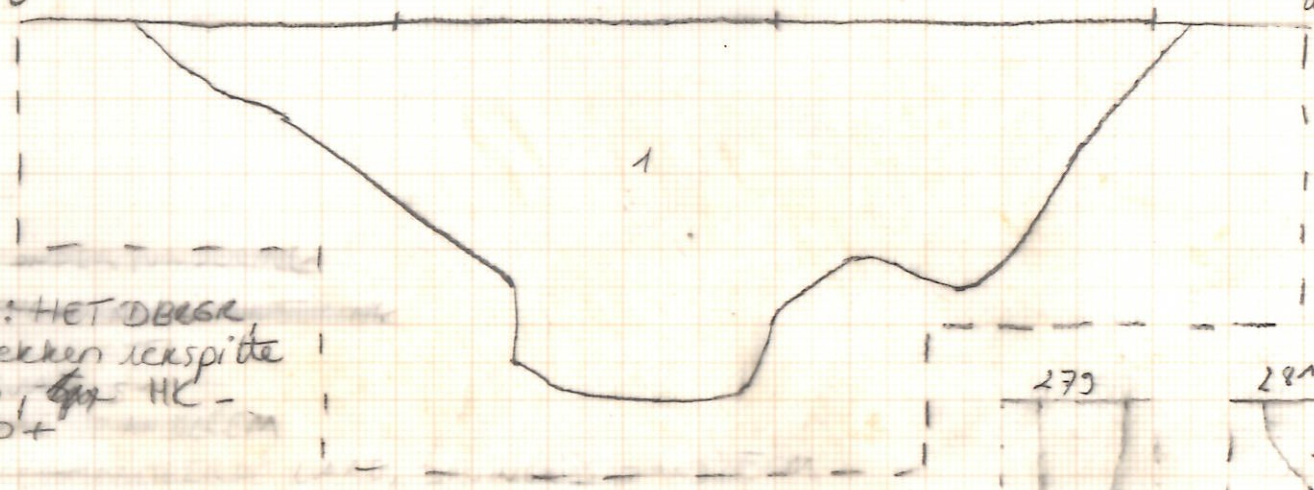


NATUURLIJK
244
244

L1 : HET DBRGR rekken verspitte NB, geen HK - BIO +

S267

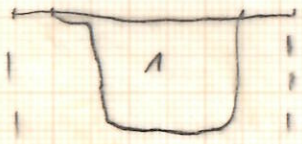


L1: Gr, zeldzaam, bio+, geen incl

S241




L1: Gr, bio+, geen incl

S286

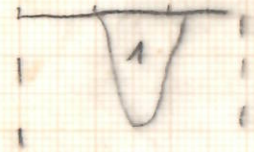


L1: Gr, bio++, geen incl

279



LGR HET Bio incl

281




LGR incl Bio

271

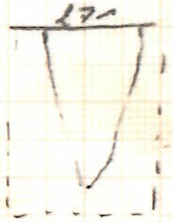

LGR Bio+ HET

280

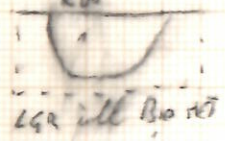


LGR zelf Bio HET

S257




L1: Gr, bio+, geen incl

S252




L1: Gr, bio+, geen incl

S255




L1: Gr, bio+, geen incl

S250




L1: Gr, bio+, geen incl

S266




L1: Gr, bio+, geen incl

S242




L1: Gr, bio+, geen incl

S238




LGR zeldzaam incl

272

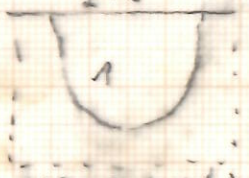


LGR Bio+ HET incl

273




LGR Bio+ incl

S177




LGR HET incl

S256

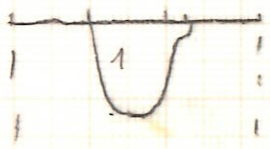


L1: Gr, bio+, geen incl

S253

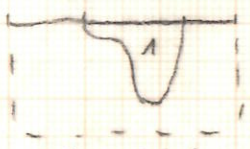


L1: Gr, bio+, geen incl

S246




L1: Gr, bio+, geen incl

S249




L1: Gr, bio+, geen incl

S240




1 LGR HET incl Bio+
2 LGR HET incl Bio+

S239




1 LGR Bio+ incl HET

284




LGR HET incl Bio

291




LGR HET incl.

292

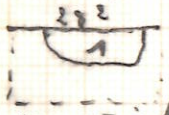


LGR HET incl Bio

S251

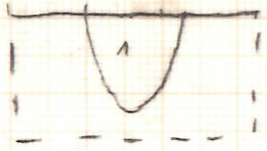


L1: Gr, bio+, geen incl

S254




L1: Gr, bio+, geen incl

S248

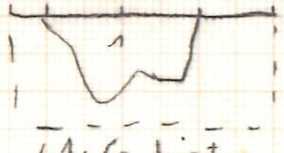


L1: Gr, bio+, geen incl

S247




L1: Gr, bio+, geen incl

S285




LGR HET Bio

S287

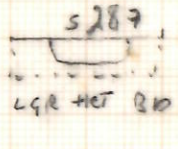


LGR HET Bio

S288

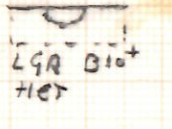


LGR Bio+ HET

283




LGR HET Bio+

286




LGR HET Bio+

273

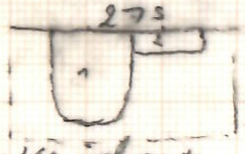


1 LGR incl Bio+
2 LGR Bio+

274




LGR incl Bio+

279




LGR Bio++ HET incl

276




LGR Bio+ incl

250




LGR Bio+

HAASDONK 2021 J240

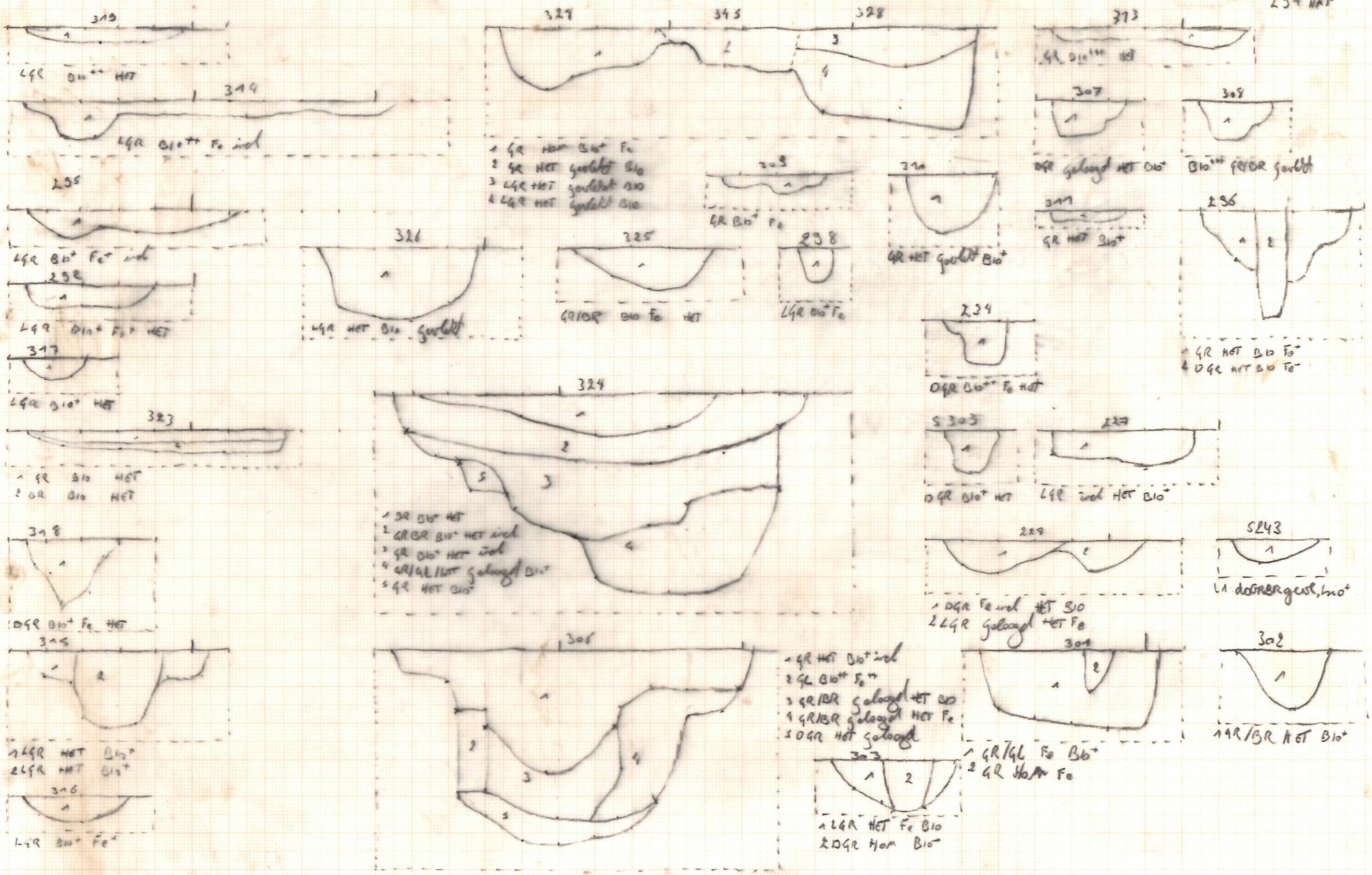

2021 J24a HAASDONK

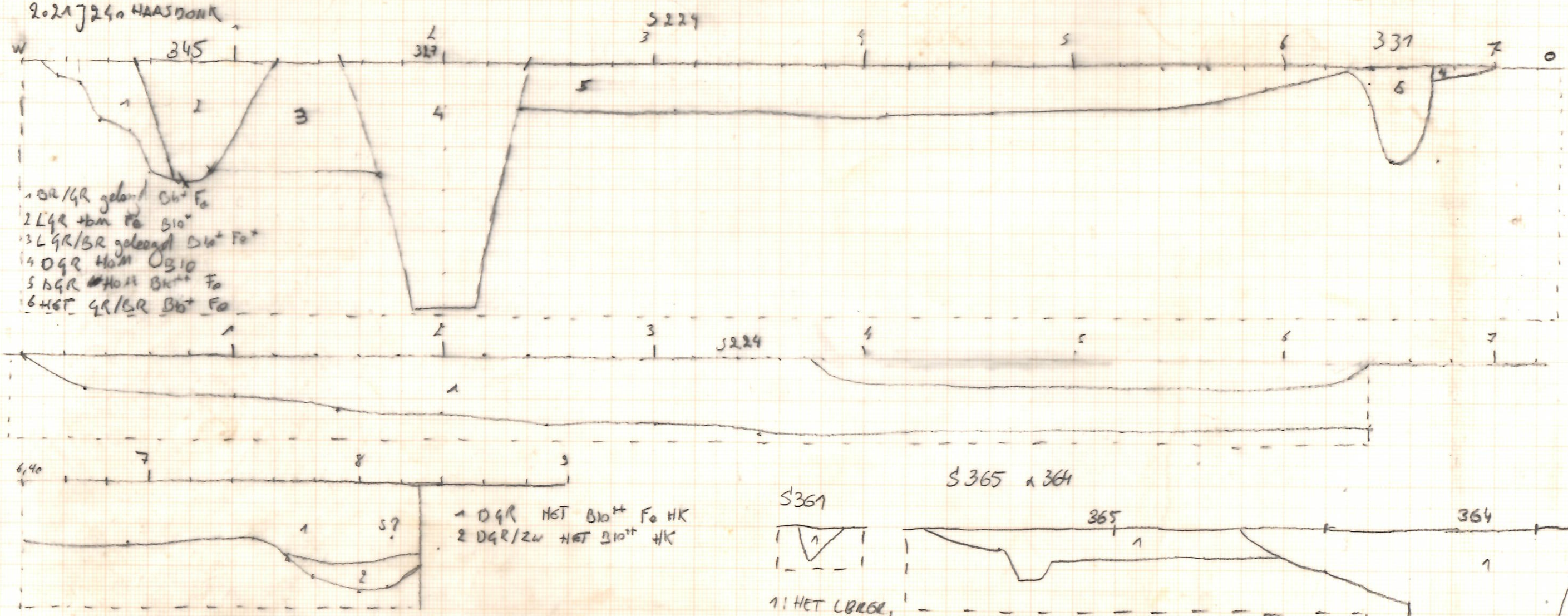


S362 = ondiep bewaard

2021 JR40 HAASDONK




1 LGR Bio HET Fe incl
2 LGR Bio HET Fe⁺⁺
3 DGR Bio HET HK
4 LGR Bio HET Fe

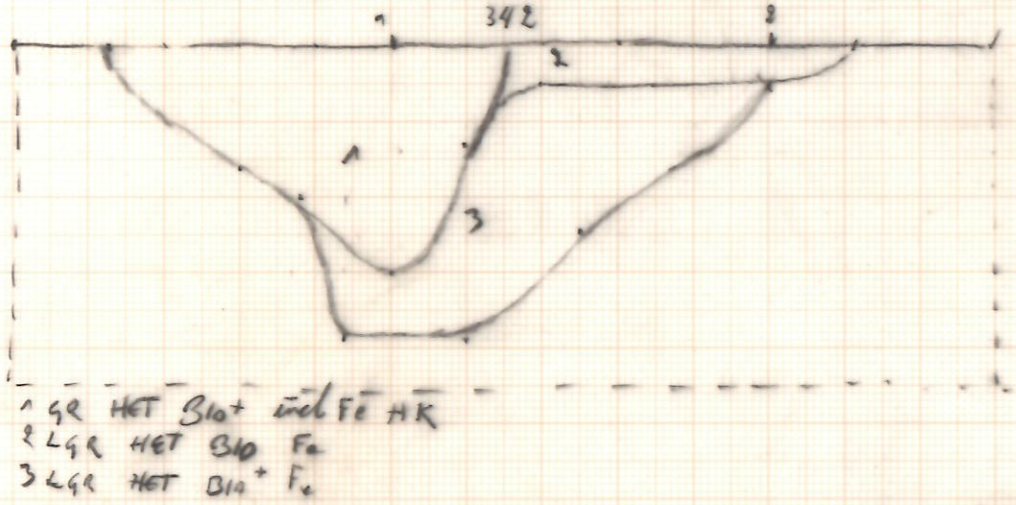


1 GR HET Bio⁺ incl Fe HK
2 LGR HET Bio Fe
3 LGR HET Bio⁺ Fe

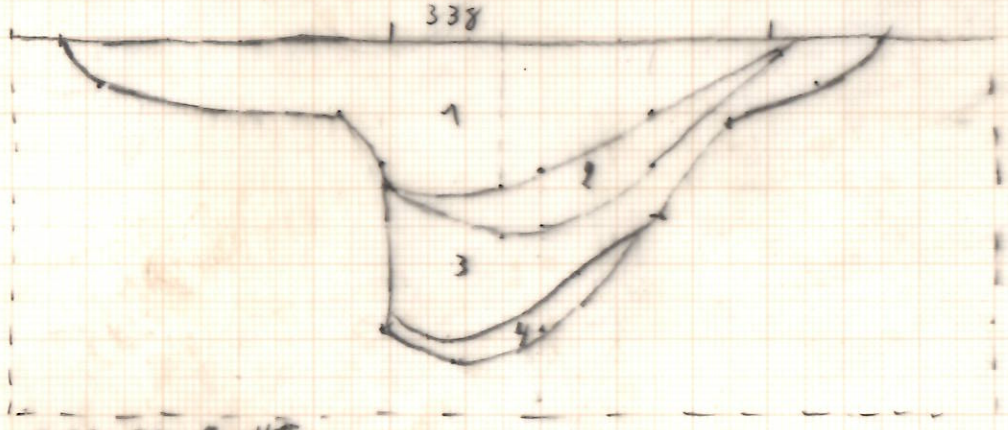


1 GR Bio Fe HET
2 GL Bio Fe⁺
3 DGR HET Fe⁺
4 GL/GR Fe⁺

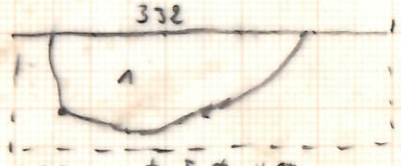


LGR Bio⁺ Fe⁺ HET

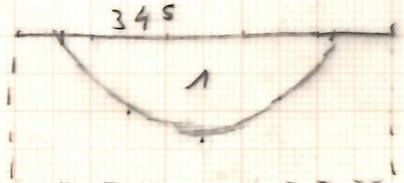


LGR HET Bio⁺⁺ Fe




1 GR HET Fe
2 GL HET incl
3 DGR HET incl Fe
4 GL HET incl Fe

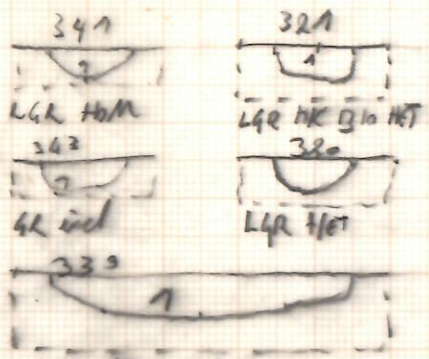


LGR Fe⁺ HET Bio




LGR HET

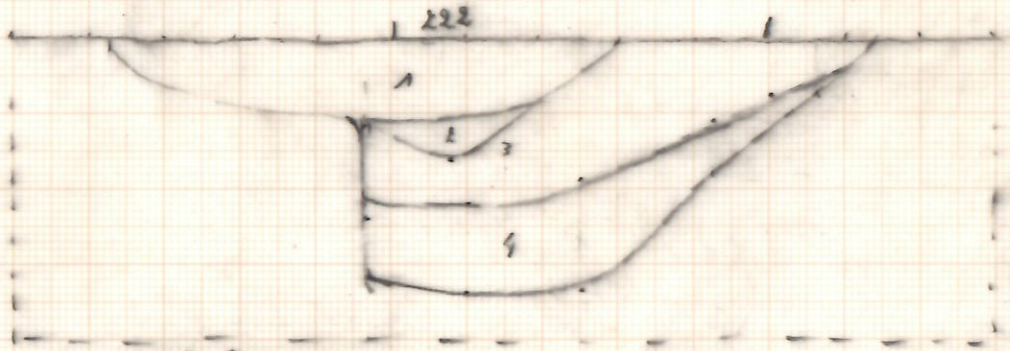


1 GR Bio⁺ Fe HET
2 GR Bio⁺ Fe HET
3 GR/GL HET Bio⁺
4 GR/GL gelaagd Bio⁺ Fe⁺

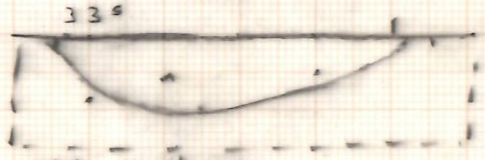


LGR Bio⁺ Fe⁺

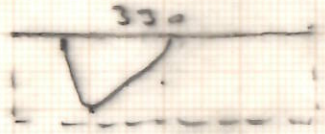


LGR Bio Hom




DGR HET Bio⁺ Fe

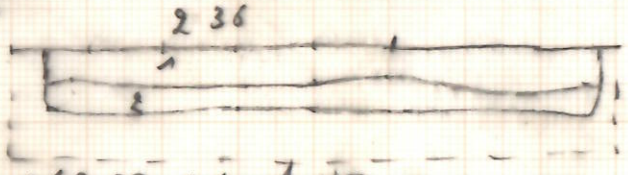


1 GR BR gelaagd HET
2 GR gelaagd HET Fe

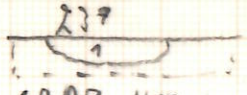


GR BR HET

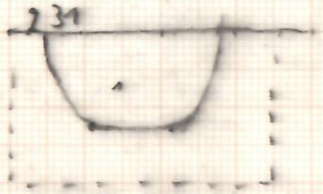


DGR HET Bio⁺ Fe

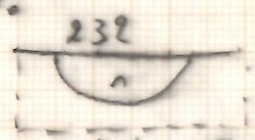


DGR Bio⁺ Fe HET




LGR Bio⁺ Fe incl HET

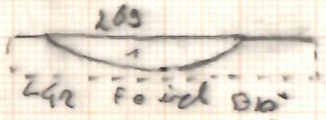


LGR Fe incl Bio⁺

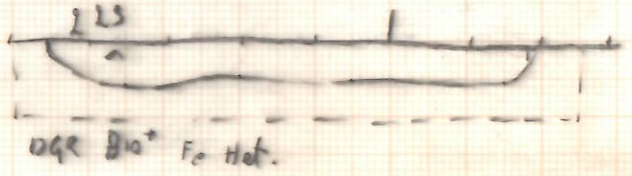


DGR Bio⁺ Fe Het.

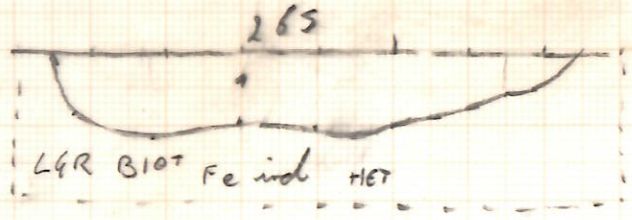


LGR Bio⁺ Fe incl HET

S289

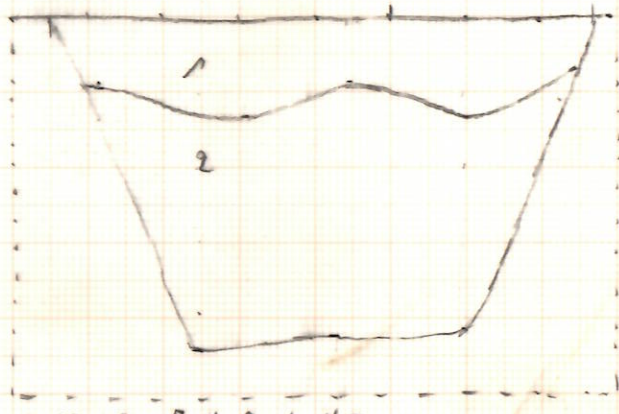


1 GR BR Fe⁺ Bio⁺ HET
2 DGR Hom Bio

223 = NAT
340
336
333
335
237

2021 J240 HAASDONK

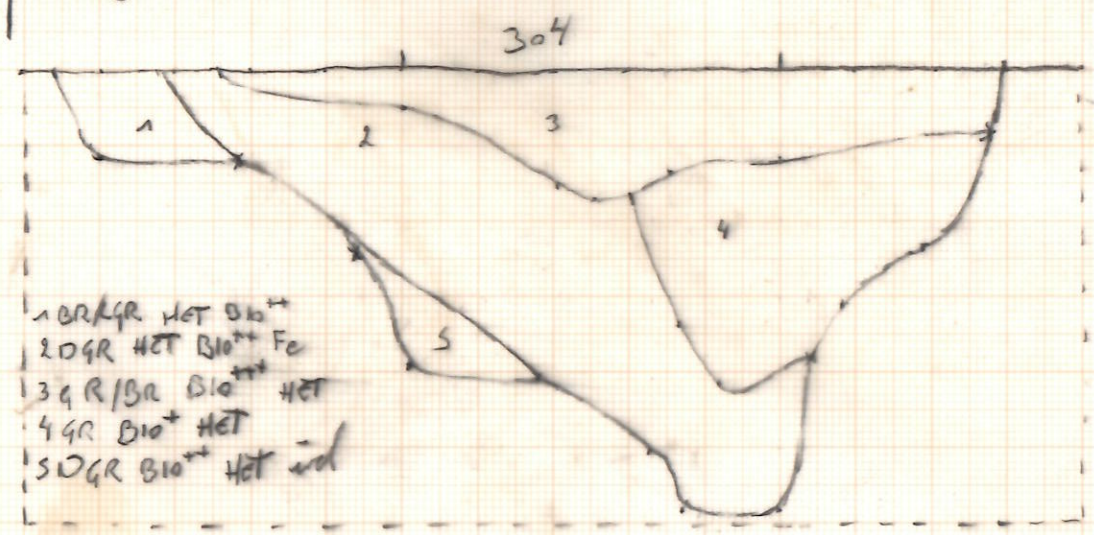


1 BR/GR HET Bio++
2 DGR HET Bio++ Fe
3 GR/BR Bio++ HET
4 GR Bio+ HET
5 DGR Bio++ HET wit

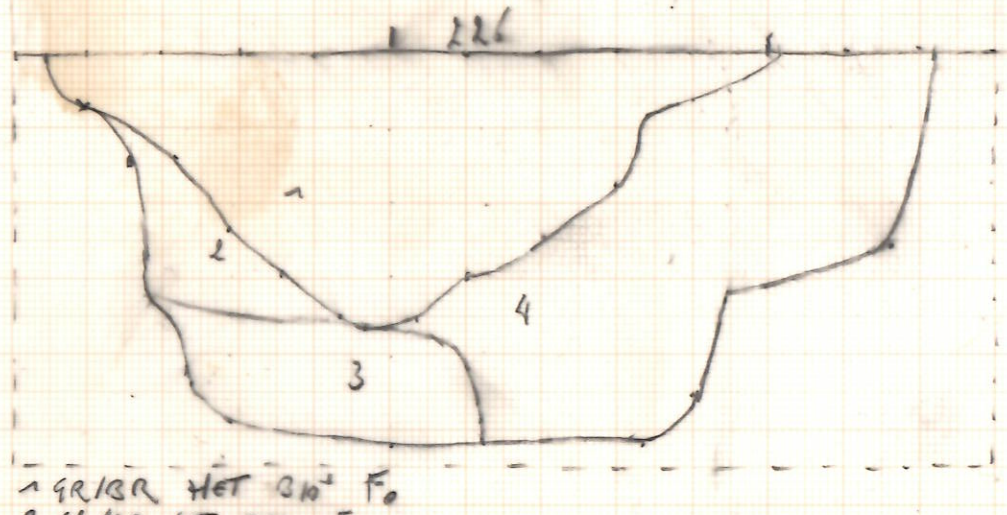


1 GR/BR HET Bio+ Fe
2 GL/GR HET Bio Fe
3 GR/WIT gelaagd Bio+
4 GR/GL gelaagd Bio+ Fe

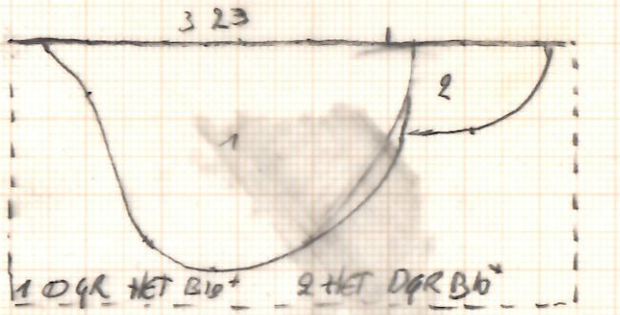


1 DGR HET Bio+ 2 HET DGR Bio+

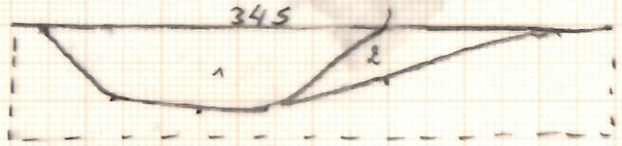


1 LGR Bio+ HET
2 BR/GR Fe Bio+

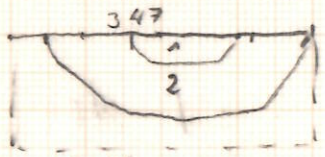


1 DGR Hoh Bio
2 wit HET Bio+ Fe+




LDG, Hk+, HET




LGR Bio+ HET

2o2^ ]240
HAASDONK

S377
1 DGR HET Bio+ incl
2 DGR HET Bio++ incl
3 DGR HET

S378
1 DGR HET Bio+ incl

S379
1 DGR Hom incl
2 DGR HET Bio+ incl
3 DGR Hom

1 DGR HET Bio+

S391
LGR Hom Db

330
GR Hom

S393
DGR Hom Bio+

S392
LGR Bio+ incl Hom

S394
GR Hom Bio+

335
1 DGR HET Bio+

336
LGR Hom Bio

398
LGR Hom

S404
LGR Bio+

337
1 LGR Bio++ HET

S416
LA: taky HOM DGR BR, HK

415
1 DGR Hom HK Bb

424 424
1 GR BR HET gevlekt Bio Fe
2 GR BR HET gevlekt Bio Fe

429
2 GR BR HET gevlekt Fe/Bio
4 Hom LGR Bio+

428
1 GR HET Bio+ Fe

430
LGR Hom Fe

S417
LA: HET LGR, HK

S424
LA: HET DGR, HK

S432
GR HET Bio+ Fe

434
GR Hom Bio++ Fe

440
GR Hom

S436
1 DGR Hom Bio+

S422
1 GR BR Hom Bio
2 DGR Hom

S429
1 DGR ZW Hom
2 LGR BR Hom Bio

421
1 GR DGR Hom Bb
2 LGR GR BR Fe Bio+

435 ondiep

S437
1 LGR BR gevlekt incl
2 GR GR Bio+ gevlekt
3 GR BR HET

439
DGR Hom

438
1 DGR Hom Fe

437
1 LGR HET
2 DGR Hom incl

441
1 LGR HET Bio+

442
1 LGR/GR HET Bio HK
2 LGR Hom HK

S478
1 DGR HET Bio+ Fe incl
2 LGR HET Bio+ Fe incl

2021 J24a HAASDONK

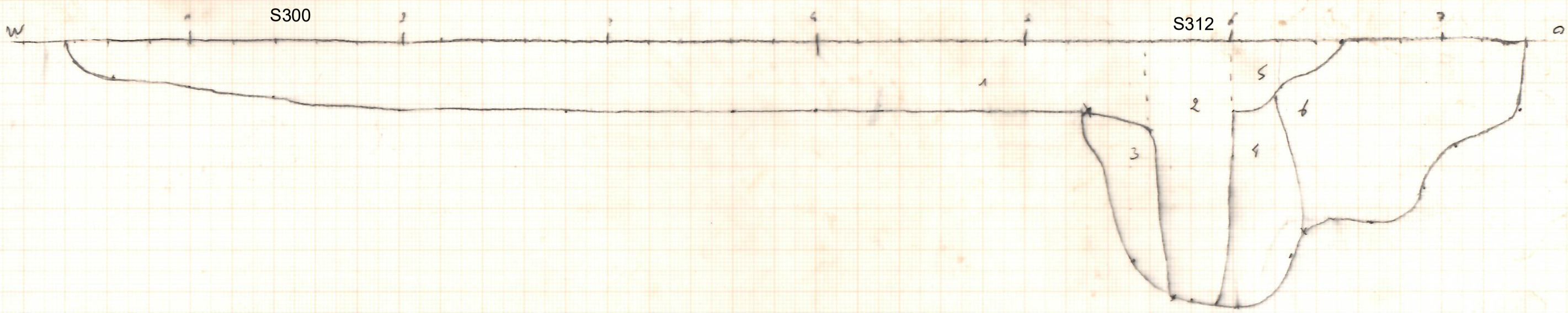


1 DGR HET $B_{10}^{++}$
2 KERN DGR/ZW $B_{10}^{+}$
3 WIT $B_{10}^{+}$ HET $Fe^{+}$
4 WIT $B_{10}^{+}$ HET $Fe^{+}$
5 LGR/BR HET $B_{10}^{++}$
6 gelaagd GR/BR $Fe^{++}$ $B_{10}^{+}$




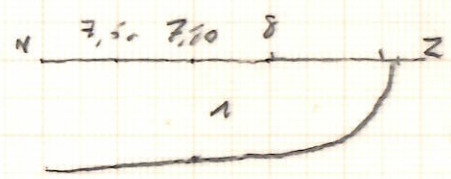


305 NAT

HAASDONK

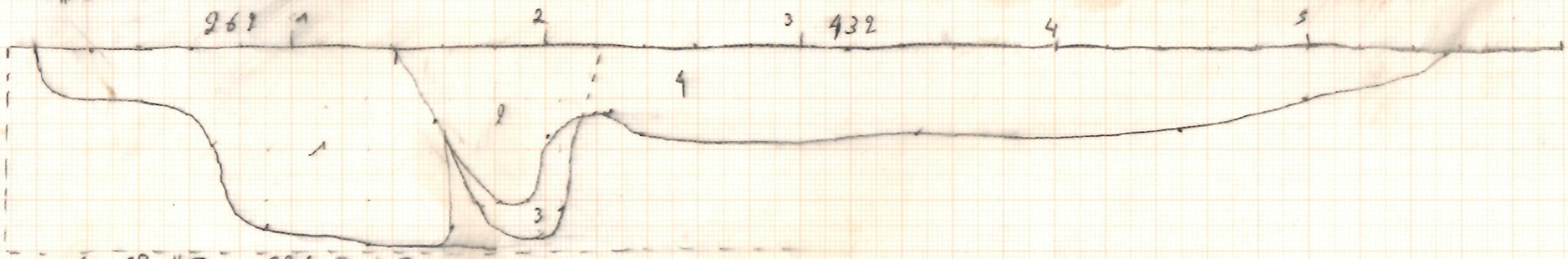


1 DGR GR HET gevlekt Bio+ Fe+
2 LGR Hom Bio+
3 LGR Hom Bio+
4 GR Hom Bio+

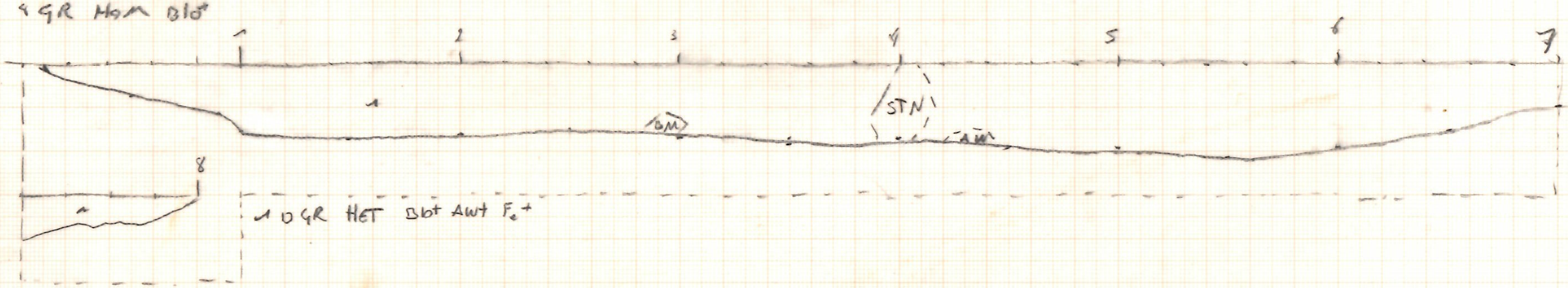


1 DGR HET Bio+ AWt Fe+

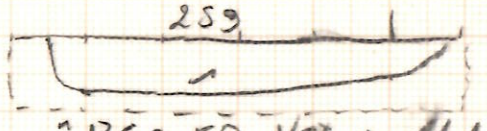


1 DGR GR HET gevlekt

N

15

2021 3240
HAASDONK
SCHAAL 1:20

S4

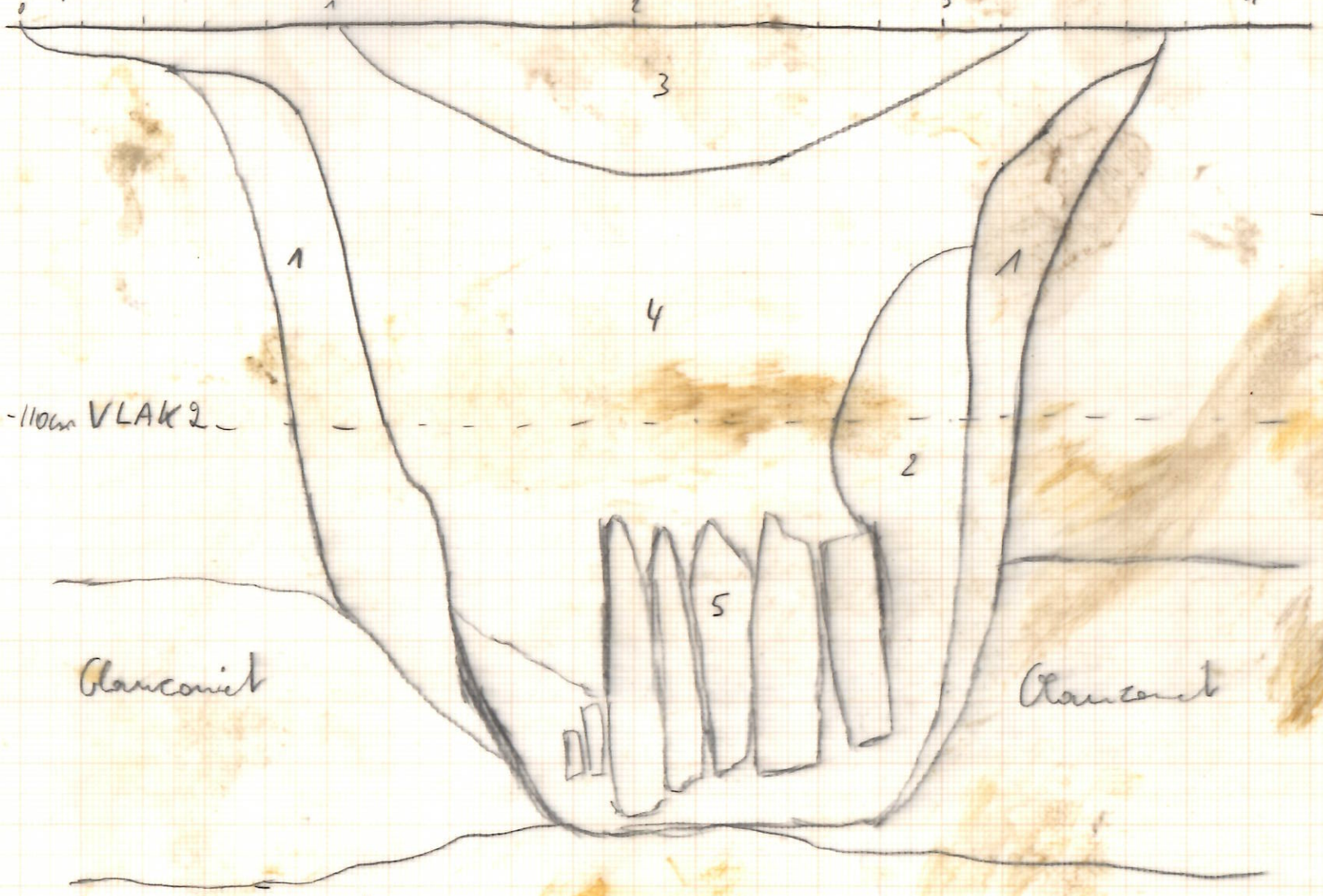


Schelpenzand Pliocaan

1 verweerde MB - zandleem
2 verspitte MB + Ap
3 matig DBr Gr
4 vrij homogene DGr zandleem
5 planken buitenzijde verticaal intern horizontaal

S4 (verlengd)

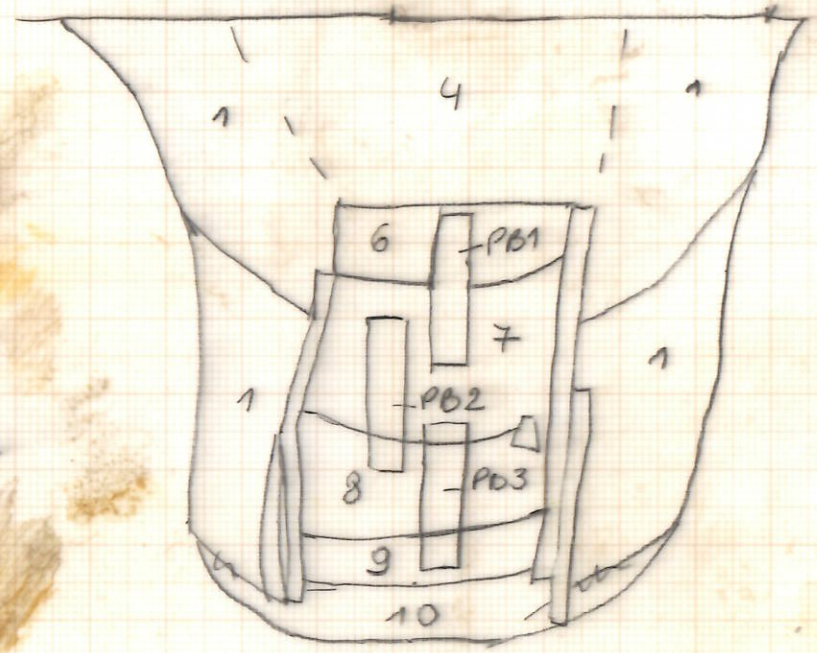


6: gelaagd het. dgr, HK

7: vrij los, het gelaagd het dgr, kleibandjes, blaadjes

8: gelaagd, het dgr., dgr humeuze bandjes, blaadjes

9: gelaagd. afwisseling zandige a kleiige bandjes

10: het verweerd mat, glauconietzand a donkere vulling

20213240
HAASDONK
SCHAAL 1:2.




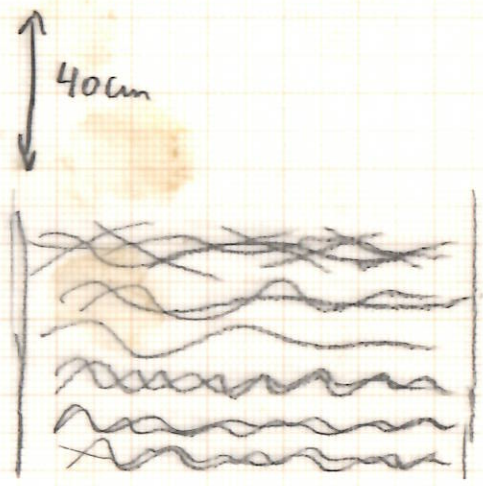

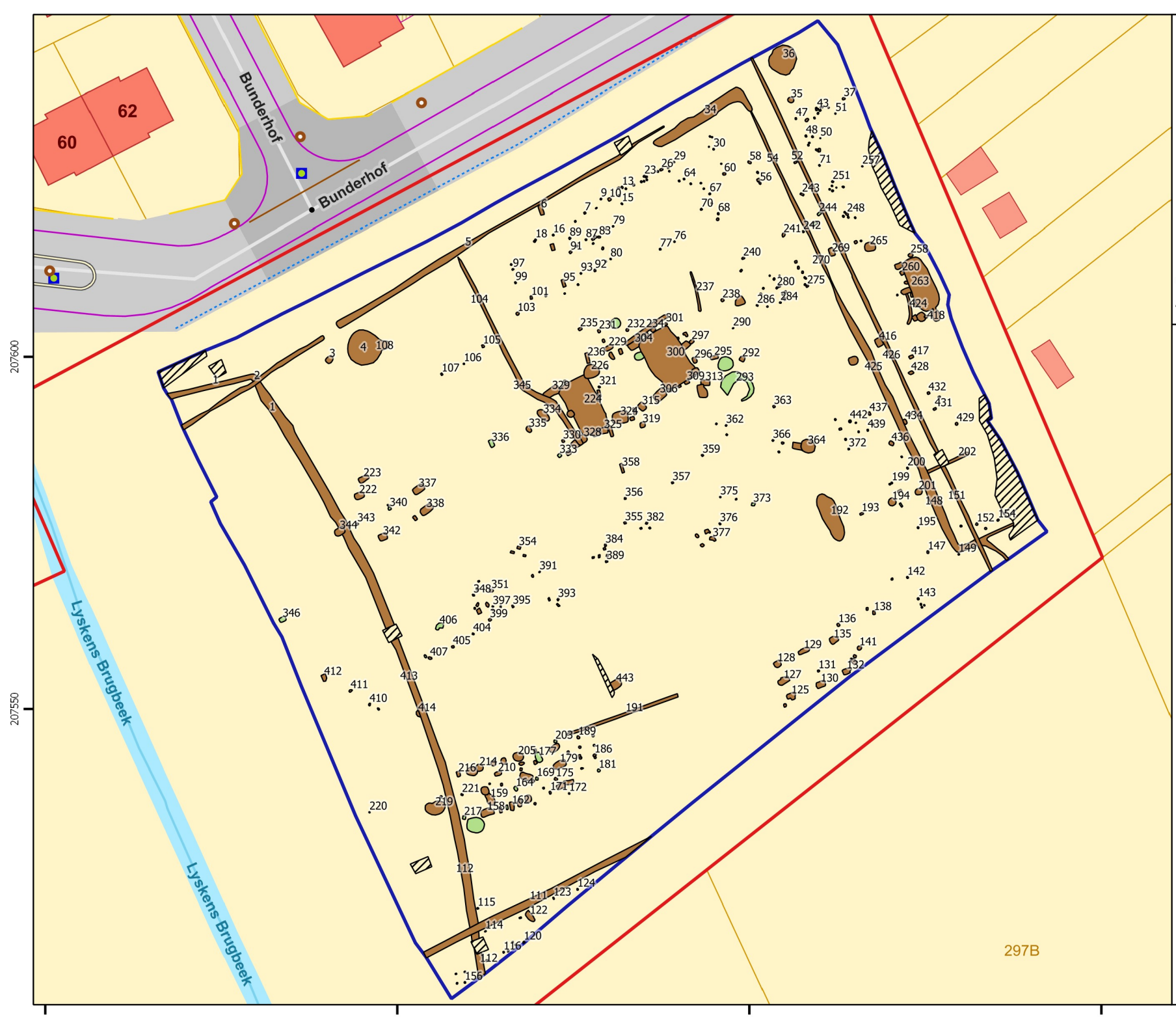


A & B archeologie

# Haasdonk Bunderhof

2021J240
Archeologische opgraving

## Allesporenkaart

Legende

- Projectgebied
- Opgravingszone

Sporen

- Archeologische sporen
- Natuurlijke sporen
- Verstoringen

N

0 10 20 30 m

Bron: geopunt.be Datum: 22-6-2022