

Bijlage 1 Sporen (2024F131)

Afkortingen:

Aflijning/Bewaring:		Kleur:		Kleur:		Textuur/Materiaal:		Bijmenging/Mortel:		Vondsten:	
Re	Redelijk	L-	Licht	gevl.	gevekt	Re	Redelijk	AM	Asmortel	An	Andere
Ze	Zeer	D-	Donker	gelg.	gelaagd	Ze	Zeer	Be	Beton	Bo	Bouwceramiek
				gebr.	gebrokkeld			Bio	Bioturbatie	Ce	Ceramiek
S	Scherp	Br	Bruin	hom.	homogeen	Za	Zacht	Bo	Bouwceramiek	Fa	Faunaresten
D	Diffuus	Gl	Geel	het.	heterogeen	Ha	Hard	BS	Baksteen	Fl	Floraresten
		Go	Groen			Va	Vast	Ce	Cement	Gl	Glas
Sl	Slecht	Gr	Grijs	m.	met	Lo	Los	CeM	Cementmortel	Ku	Kunststof
Ma	Matig	Or	Oranje	k.	kern			DKS	Doornikse KS	Le	Leder
Go	Goed	Rd	Rood	r.	rand	Z	Zand (50µm-2mm)	PO4	Fosfaat	Li	Litisch materiaal
		Wt	Wit			L	Leem (2-50µm)	Fe	IJzerconcreties	Me	Metaal
Var	Variabel	Zw	Zwart	vl.	vlekken	K	Klei (<2µm)	Fe-slak	IJzerlak	Mu	Munt
Nat	Niet af te lijnen	Bl	Blauw	sp.	spikkels	V	Veen	FeZS	IJzerzandsteen	Na	Natuursteen
		Pr	Purper	lg.	lagen	Kei	Keien	Glau	Glaucaniet	Pi	Pijpaarde
		Rz	Roze	lgs.	laagjes	Gr	Grind	HK	Houtskool	St	Staalname
				br.	brokken			Hu	Humus		
				fi.	fibers			K	Kalk		
				to.	tongen	Bew.	Bewerkt	KM	Kalkmortel		
				wi.	wiggen	Onbew.	Onbewerkt	KS	Kalksteen		
				le.	lenzen			KW	Kwarts		
								KZM	Kalkzandmortel		
								KZS	Kalkzandsteen		
								LS	Leisteen		
								Me	Mergel		
								Mn	Mangaan		
								NS	Natuursteen		
								SK	Steenkool		
								TG	Tegel		
								TM	Trasmortel		
								VL	Verbrande leem		
								ZM	Zandmortel		
								ZS	Zandsteen		

Het archeologisch onderzoek aan de Craeneveld te Haacht

Spoor	Werkput	Vlak	Aard	Vorm / Verband / Positie	Aflijning / Bewaring	Kleur	Textuur / Materiaal LxBxH (cm.) / Geslacht	Bijmenging / Mortel / Leeftijd	Vondsten	(Bewaarde) afmetingen LxBxH (cm.)	Datering	Opmerkingen
1	1	1	Laag			gevl. Gr-Br				xx45	Onbepaald	
2	1	1	Laag			gevl. Or-Rd		Bo, Bo		xx18	Onbepaald	
3	1	1	Laag			gevl. DGr-Br					Onbepaald	
4	1	1	Muur		Var	DOr-Rd	BSKalkzandmorte	Ha DGI Br KZM		x23x27	Onbepaald	
5	1	1	Fundering	Kruis verband	Go	DOr-Rd	BSKalkzandmorte	Ha LBr KZM		xx+25	Onbepaald	
6	1	1	Muur		Ma	DOr-Rd	BSKalkzandmorte	Ha LGI KZM		x50x25	Onbepaald	
7	2	1	Krenggraf		Var	gevl. DGr-Br			Fa,	x80x85	Onbepaald	
8	2	1	Uitbraakspoor	Langwerpig	ZeS	gevl. LBr		Mortel, Bo		x70x23	Onbepaald	
9	2	1	Uitbraakspoor	Langwerpig	ZeS	gevl. LBr		Mortel, Bo		x70x28	Onbepaald	
10	1	1	Muur		Go	DOr-Rd	BSKalkzandmorte	Ha LGI KZM		x50x	Onbepaald	
11	1	1	Puinkuil	Ovaal	ReS	gevl. DOr-Rd		Bo		+200x+180x	Onbepaald	Deels in putwand
12	1	1	Uitbraakspoor	Langwerpig	Var	gevl. LBr					Onbepaald	
13	1	1	Muur		Ma	DBr	Bew. FeZSKalkzandmor	Ha LGr KZM		150x45x	Onbepaald	
14	1	1	Uitbraakspoor	Langwerpig	Var	gevl. LBr					Onbepaald	

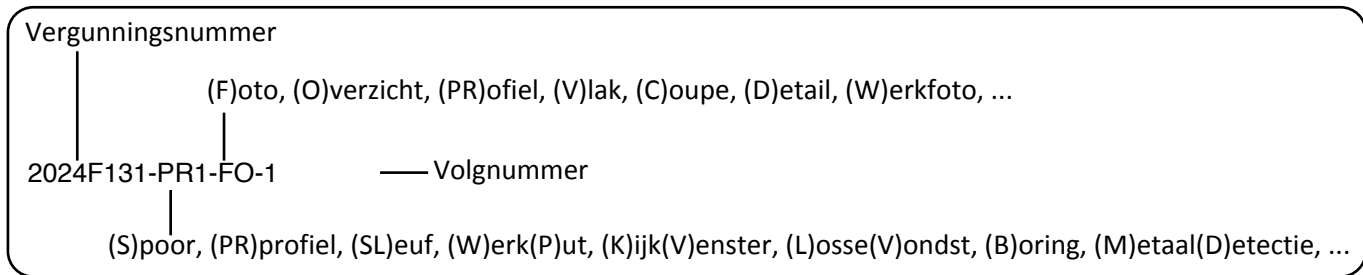
Bijlage 2 Vondsten (2024F131)

	N	Min	Max	M (gr)
Totaal:	2	1	1	2.426

Spoorinformatie	Spoornummer	Spoortype	Depositietype	Datering Vulling					N	Min ind.	Max ind.	M (gr)
	7	Krenggraf	Begraving	Onbepaald					1			2.331
Faunaresten	Materiaal	Vorm	Datering	Opmerkingen	Kop-hoofd	Romp	Ledematen	Tanden	Arch. vol.	1		2.331
2024F131-S7-Fa13a-1	Skelet, Zoogdier, Paard		Onbepaald							1		2.331
Schup-truweel												

Spoorinformatie	Spoornummer	Spoortype	Depositietype	Datering Vulling					N	Min ind.	Max ind.	M (gr)	
	LV1	Losse vondst							1	1	1	95	
Ceramik	Materiaal	Vorm	Datering	Opmerkingen	Rand	Wand	Bodem	Additieven	Arch. vol.	1	1	1	95
2024F131-LV1-Ce51-1	Wielgedraaid, (P)ME oxiderend		(Post)-Middeleeuws	Stort bij S5	1					1	1	1	95
Schup-truweel													

Bijlage 3 Foto's (2024F131)



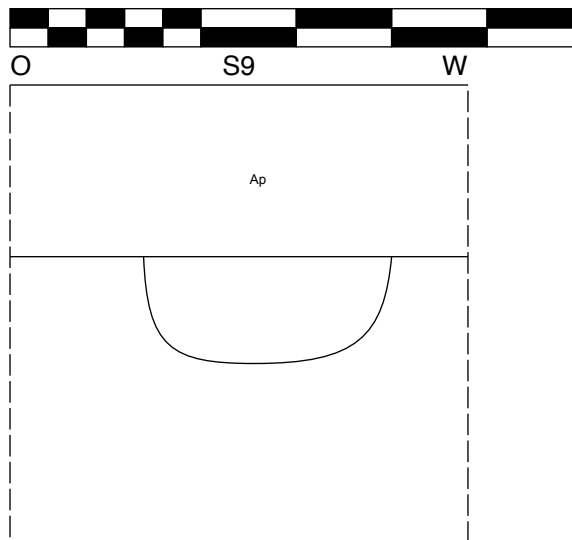
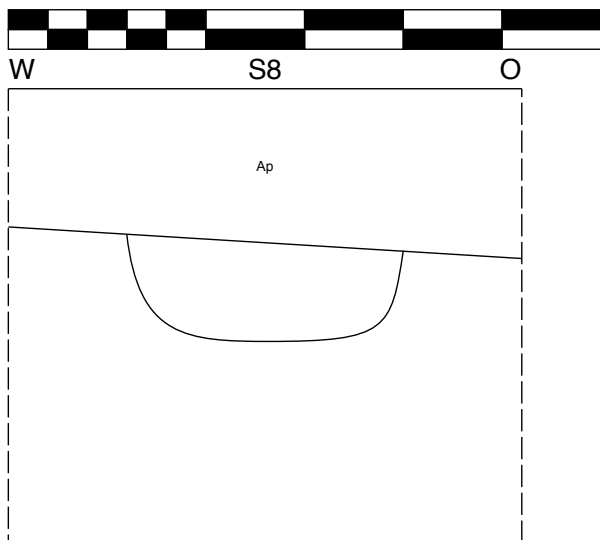
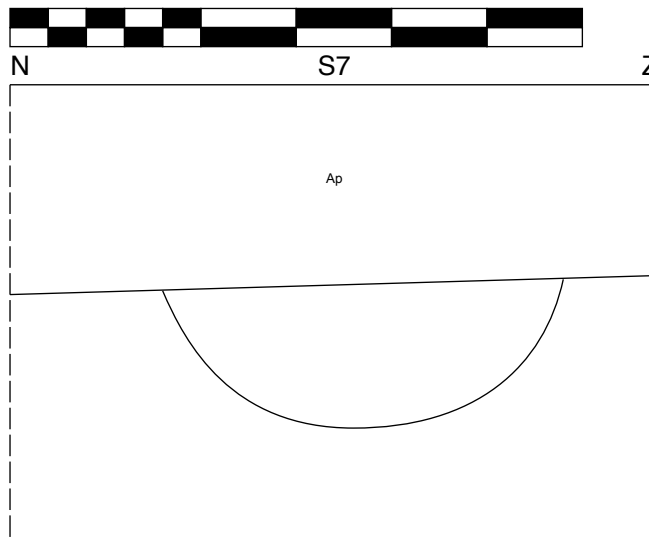
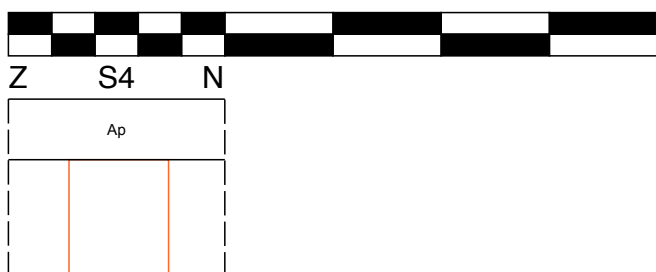
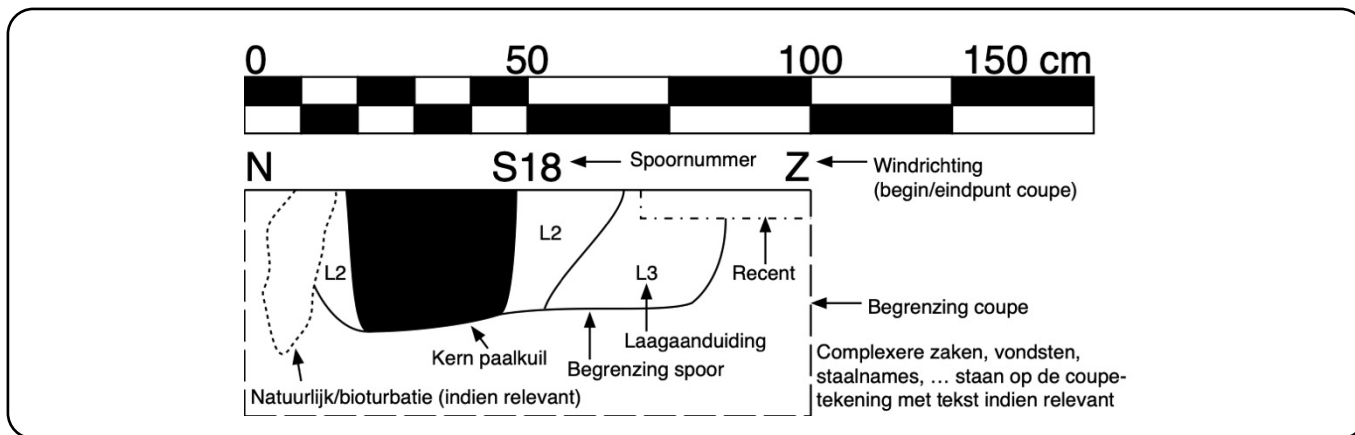
2024F131-OVERZICHT-VL0-FO-1	2024F131-OVERZICHT-VL0-FO-37	2024F131-PR7-VL0-FPR-3	2024F131-S7-FV-2
2024F131-OVERZICHT-VL0-FO-2	2024F131-PR1-VL0-FPR-1	2024F131-PR7-VL0-FPR-4	2024F131-S7-FV-3
2024F131-OVERZICHT-VL0-FO-3	2024F131-PR1-VL0-FPR-2	2024F131-S4-FV-1	2024F131-S7-FV-4
2024F131-OVERZICHT-VL0-FO-4	2024F131-PR1-VL0-FPR-3	2024F131-S4-FV-2	2024F131-S8-FV-1
2024F131-OVERZICHT-VL0-FO-5	2024F131-PR2-VL0-FPR-1	2024F131-S4-FV-3	2024F131-S8-FV-2
2024F131-OVERZICHT-VL0-FO-6	2024F131-PR2-VL0-FPR-11	2024F131-S4-FV-4	2024F131-S8-FV-3
2024F131-OVERZICHT-VL0-FO-7	2024F131-PR2-VL0-FPR-12	2024F131-S4-FV-5	2024F131-S8-FV-4
2024F131-OVERZICHT-VL0-FO-8	2024F131-PR2-VL0-FPR-2	2024F131-S5-FV-1	2024F131-S9-FV-1
2024F131-OVERZICHT-VL0-FO-9	2024F131-PR2-VL0-FPR-3	2024F131-S5-FV-2	2024F131-S9-FV-2
2024F131-OVERZICHT-VL0-FO-10	2024F131-PR2-VL0-FPR-4	2024F131-S5-FV-3	2024F131-S9-FV-3
2024F131-OVERZICHT-VL0-FO-11	2024F131-PR2-VL0-FPR-5	2024F131-S5-FV-4	2024F131-S9-FV-4
2024F131-OVERZICHT-VL0-FO-12	2024F131-PR2-VL0-FPR-6	2024F131-S5-FV-5	2024F131-S9-FV-5
2024F131-OVERZICHT-VL0-FO-13	2024F131-PR2-VL0-FPR-7	2024F131-S5-FV-6	2024F131-S9-FV-6
2024F131-OVERZICHT-VL0-FO-14	2024F131-PR2-VL0-FPR-8	2024F131-S5-FV-7	2024F131-S10-FV-1
2024F131-OVERZICHT-VL0-FO-15	2024F131-PR2-VL0-FPR-9	2024F131-S5-FV-8	2024F131-S10-FV-2
2024F131-OVERZICHT-VL0-FO-16	2024F131-PR2-VL0-FPR-10	2024F131-S5-FV-9	2024F131-S10-FV-3
2024F131-OVERZICHT-VL0-FO-17	2024F131-PR3-VL0-FPR-1	2024F131-S5-FV-10	2024F131-S10-FV-4
2024F131-OVERZICHT-VL0-FO-18	2024F131-PR3-VL0-FPR-2	2024F131-S5-FV-11	2024F131-S11-FV-1
2024F131-OVERZICHT-VL0-FO-19	2024F131-PR4-VL0-FPR-1	2024F131-S5-FV-12	2024F131-S12-FV-1
2024F131-OVERZICHT-VL0-FO-20	2024F131-PR4-VL0-FPR-2	2024F131-S6-FV-1	2024F131-S12-FV-2
2024F131-OVERZICHT-VL0-FO-21	2024F131-PR4-VL0-FPR-3	2024F131-S6-FV-2	2024F131-S12-FV-3
2024F131-OVERZICHT-VL0-FO-22	2024F131-PR4-VL0-FPR-4	2024F131-S6-FV-3	2024F131-S12-FV-4
2024F131-OVERZICHT-VL0-FO-23	2024F131-PR4-VL0-FPR-5	2024F131-S6-FV-4	2024F131-S13-FV-1
2024F131-OVERZICHT-VL0-FO-24	2024F131-PR4-VL0-FPR-6	2024F131-S6-FV-5	2024F131-S13-FV-2
2024F131-OVERZICHT-VL0-FO-25	2024F131-PR4-VL0-FPR-7	2024F131-S6-FV-6	2024F131-S13-FV-3
2024F131-OVERZICHT-VL0-FO-26	2024F131-PR4-VL0-FPR-8	2024F131-S6-FV-7	2024F131-S13-FV-4
2024F131-OVERZICHT-VL0-FO-27	2024F131-PR4-VL0-FPR-9	2024F131-S6-FV-8	2024F131-S14-FV-1
2024F131-OVERZICHT-VL0-FO-28	2024F131-PR5-VL0-FPR-1	2024F131-S6-FV-9	2024F131-S14-FV-2
2024F131-OVERZICHT-VL0-FO-29	2024F131-PR5-VL0-FPR-2	2024F131-S6-FV-10	2024F131-S14-FV-3
2024F131-OVERZICHT-VL0-FO-30	2024F131-PR5-VL0-FPR-3	2024F131-S6-FV-11	2024F131-WP1-FO-1
2024F131-OVERZICHT-VL0-FO-31	2024F131-PR6-VL0-FPR-1	2024F131-S6-FV-12	2024F131-WP1-FO-2
2024F131-OVERZICHT-VL0-FO-32	2024F131-PR6-VL0-FPR-2	2024F131-S6-FV-13	2024F131-WP1-FO-3
2024F131-OVERZICHT-VL0-FO-33	2024F131-PR6-VL0-FPR-3	2024F131-S6-FV-14	2024F131-WP1-FO-4
2024F131-OVERZICHT-VL0-FO-34	2024F131-PR6-VL0-FPR-4	2024F131-S6-FV-15	2024F131-WP1-FO-5
2024F131-OVERZICHT-VL0-FO-35	2024F131-PR7-VL0-FPR-1	2024F131-S6-FV-16	2024F131-WP1-FO-6
2024F131-OVERZICHT-VL0-FO-36	2024F131-PR7-VL0-FPR-2	2024F131-S7-FV-1	2024F131-WP1-FO-7

Het archeologisch onderzoek aan de Craeneveld te Haacht

2024F131-WP1-FO-8	2024F131-WP6-FO-3
2024F131-WP1-FO-9	2024F131-WP6-FO-4
2024F131-WP1-FO-10	2024F131-WP6-FO-5
2024F131-WP1-FO-11	2024F131-WP6-FO-6
2024F131-WP1-FO-12	2024F131-WP6-FO-7
2024F131-WP1-FO-13	2024F131-WP6-FO-8
2024F131-WP1-FO-14	
2024F131-WP1-FO-15	
2024F131-WP1-FO-16	
2024F131-WP1-FO-17	
2024F131-WP1-FO-18	
2024F131-WP1-FO-19	
2024F131-WP1-FO-20	
2024F131-WP1-FO-21	
2024F131-WP1-FO-22	
2024F131-WP1-FO-23	
2024F131-WP1-FO-24	
2024F131-WP1-FO-25	
2024F131-WP2-FO-1	
2024F131-WP3-FO-1	
2024F131-WP3-FO-2	
2024F131-WP3-FO-3	
2024F131-WP3-FO-6	
2024F131-WP3-FO-4	
2024F131-WP3-FO-5	
2024F131-WP4-FO-1	
2024F131-WP4-FO-2	
2024F131-WP4-FO-3	
2024F131-WP4-FO-4	
2024F131-WP4-FO-5	
2024F131-WP5-FO-1	
2024F131-WP5-FO-2	
2024F131-WP5-FO-3	
2024F131-WP5-FO-4	
2024F131-WP5-FO-5	
2024F131-WP5-FO-6	
2024F131-WP5-FO-7	
2024F131-WP5-FO-8	
2024F131-WP5-FO-9	
2024F131-WP5-FO-10	
2024F131-WP5-FO-11	
2024F131-WP5-FO-12	
2024F131-WP6-FO-1	
2024F131-WP6-FO-2	

Bijlage 4 Coupetekeningen (2024F131)

Legende




Profiel PR1

1. Algemene gegevens

1. Beschrijver: Sara Claessens, Studiebureau Archeologie.
2. Soort onderzoek: Archeologisch: opgraving
3. Plaats: Haacht-Craeneveld
4. Hoogteligging: 10,21 m TAW.
5. Coördinaten: 171537,85 N; 184098,69 O. (lamb 72)
6. Datum: dinsdag, 11/06/2024
7. Gereedschap: Schop, truweel, Graafmachine
8. Landgebruik: Braak, Onkruid
9. Weersomstandigheden: Half bewolkt
10. Oriëntatie: O.
11. Bodemeenheid:

2. Profielbeschrijving



H1 (HTM1)
0-45 cm; T: ReHaVa ; S: niet gespecificeerd; K: gev. Gr-Br ; [Br: BC,]; A: A recht gr.; (B: v; HCl: O)

H2 (Puinlaag)
45-72 cm; T: ReHaVa ; S: niet gespecificeerd; K: gev. Or-Rd ; [Br: BC, St: Mortel,]; A: A recht gr.; (B: v; HCl: O)

H3 (HTM2)
72- cm; T: ReHaVa ; S: niet gespecificeerd; K: gev. DGr-Br ; [Br: BC,]; (B: v; HCl: O)

Bereikte diepte: -75 cm.
Grondwatertafel: Niet bereikt.
Opmerkingen:

Profiel PR2

1. Algemene gegevens

- | | |
|-------------------------|---|
| 1. Beschrijver: | Sara Claessens, Studiebureau Archeologie. |
| 2. Soort onderzoek: | Archeologisch: opgraving |
| 3. Plaats: | Haacht-Craeneveld |
| 4. Hoogteligging: | 10,08 m TAW. |
| 5. Coördinaten: | 171543,27 N; 184079,94 O. (Iamb 72) |
| 6. Datum: | dinsdag, 11/06/2024 |
| 7. Gereedschap: | Schop, truweel, Graafmachine |
| 8. Landgebruik: | Braak, Onkruid |
| 9. Weersomstandigheden: | Half bewolkt |
| 10. Oriëntatie: | O. |
| 11. Bodemeenheid: | |

2. Profielbeschrijving



H1 (HTM1)

0-50 cm; T: ReHaVa ; S: niet gespecificeerd; K: gev. Gr-Br ; [Br: BC,]; (B: v; HCl: O)

H2 (Puinlaag)

50-72 cm; T: ReHaVa ; S: niet gespecificeerd; K: gev. DOr-Rd ; [Br: BC, St: Mortel,]; A: A onregelmatig gr.; (B: v; HCl: O)

H3 (HTM2)

72- cm; T: ReHaVa ; S: niet gespecificeerd; K: gev. DGr-Br ; [Br: BC,]; (B: v; HCl: O)

Bereikte diepte: -75 cm.

Grondwatertafel: Niet bereikt.


Opmerkingen:

Profiel PR3

1. Algemene gegevens

- | | |
|-------------------------|---|
| 1. Beschrijver: | Sara Claessens, Studiebureau Archeologie. |
| 2. Soort onderzoek: | Archeologisch: opgraving |
| 3. Plaats: | Haacht-Craeneveld |
| 4. Hoogteligging: | 9,94 m TAW. |
| 5. Coördinaten: | 171545,34 N; 184071,5 O. (lamb 72) |
| 6. Datum: | dinsdag, 11/06/2024 |
| 7. Gereedschap: | Schop, truweel, Graafmachine |
| 8. Landgebruik: | Braak, Onkruid |
| 9. Weersomstandigheden: | Half bewolkt |
| 10. Oriëntatie: | O. |
| 11. Bodemeenheid: | |

2. Profielbeschrijving



H1 (HTM)

0- cm; T: ReHaVa ; S: niet gespecificeerd; K: gevl.
Gr-Br ; [Br: BC,]; (B: v; HCl: O)

Bereikte diepte: -75 cm.

Grondwatertafel: Niet bereikt.


Opmerkingen:

Profiel PR4

1. Algemene gegevens

- | | |
|-------------------------|---|
| 1. Beschrijver: | Sara Claessens, Studiebureau Archeologie. |
| 2. Soort onderzoek: | Archeologisch: opgraving |
| 3. Plaats: | Haacht-Craeneveld |
| 4. Hoogteligging: | 10,09 m TAW. |
| 5. Coördinaten: | 171491,97 N; 184092,21 O. (lamb 72) |
| 6. Datum: | dinsdag, 11/06/2024 |
| 7. Gereedschap: | Schop, truweel, Graafmachine |
| 8. Landgebruik: | Braak, Onkruid |
| 9. Weersomstandigheden: | Half bewolkt |
| 10. Oriëntatie: | Z. |
| 11. Bodemeenheid: | |

2. Profielbeschrijving



H1 (HTM)

0-60 cm; T: ReHaVa ; S: niet gespecificeerd; K: gevl. DGr-Br ; [Br: BC, NS, Mortel,]; A: Du recht gr.; (B: v; HCl: O)

H2 (Alluvium)

60- cm; T: ReHaVa ; S: niet gespecificeerd; K: gevl. Bl-Gr m. Or-Br vl. ; (B: v; HCl: O)

Bereikte diepte: -115 cm.

Grondwatertafel: Niet bereikt.


Opmerkingen:

Profiel PR5

1. Algemene gegevens

- | | |
|-------------------------|---|
| 1. Beschrijver: | Sara Claessens, Studiebureau Archeologie. |
| 2. Soort onderzoek: | Archeologisch: opgraving |
| 3. Plaats: | Haacht-Craeneveld |
| 4. Hoogteligging: | m TAW. |
| 5. Coördinaten: | N; O. (lamb 72) |
| 6. Datum: | dinsdag, 11/06/2024 |
| 7. Gereedschap: | Schop, truweel, Graafmachine |
| 8. Landgebruik: | Braak, Onkruid |
| 9. Weersomstandigheden: | Half bewolkt |
| 10. Oriëntatie: | O. |
| 11. Bodemeenheid: | |

2. Profielbeschrijving



H1 (HTM)
0-60 cm; T: ReHaVa ; S: niet gespecificeerd; K: gev. DBr-Zw ; [Br: BC, Mortel,]; A: A onregelmatig gr.; (B: v; HCl: O)

H2 (Alluvium)
60- cm; T: ReHaVa ; S: niet gespecificeerd; K: gev. Bl-Gr m. Or-Br vl. ; (B: v; HCl: O)

Bereikte diepte: -107 cm.

Grondwatertafel: Niet bereikt.


Opmerkingen:

Profiel PR6

1. Algemene gegevens

- | | |
|-------------------------|---|
| 1. Beschrijver: | Sara Claessens, Studiebureau Archeologie. |
| 2. Soort onderzoek: | Archeologisch: |
| 3. Plaats: | Haacht-Craeneveld |
| 4. Hoogteligging: | m TAW. |
| 5. Coördinaten: | N; O. (lamb 72) |
| 6. Datum: | dinsdag, 20/01/2026 |
| 7. Gereedschap: | Schop, truweel, Graafmachine |
| 8. Landgebruik: | Braak, Onkruid |
| 9. Weersomstandigheden: | Half bewolkt |
| 10. Oriëntatie: | W. |
| 11. Bodemeenheid: | |

2. Profielbeschrijving



H1 (Aa)
0-65 cm; T: ReHaVa ; S: niet gespecificeerd; K: gev. DGr-Br ; [Veel bio, Hu;]; A: Du recht gr.; (B: v; HCl: O)

H2 (Alluvium)
65- cm; T: ReHaVa ; S: niet gespecificeerd; K: gev. Bl-Gr m. Or-Br vl. ; (B: v; HCl: O)

Bereikte diepte: -115 cm.

Grondwatertafel: Niet bereikt.


Opmerkingen:

Profiel PR7

1. Algemene gegevens

- | | |
|-------------------------|---|
| 1. Beschrijver: | Sara Claessens, Studiebureau Archeologie. |
| 2. Soort onderzoek: | Archeologisch: |
| 3. Plaats: | Haacht-Craeneveld |
| 4. Hoogteligging: | m TAW. |
| 5. Coördinaten: | N; O. (lamb 72) |
| 6. Datum: | dinsdag, 20/01/2026 |
| 7. Gereedschap: | Schop, truweel, Graafmachine |
| 8. Landgebruik: | Braak, Onkruid |
| 9. Weersomstandigheden: | Half bewolkt |
| 10. Oriëntatie: | W. |
| 11. Bodemeenheid: | |

2. Profielbeschrijving



H1 (Aa)

0-60 cm; T: ReHaVa ; S: niet gespecificeerd; K: gev. DGr-Br ; [Veel bio, Hu;]; A: Du recht gr.; (B: v; HCl: O)

H2 (Alluvium)

60- cm; T: ReHaVa ; S: niet gespecificeerd; K: gev. Bl-Gr m. Or-Br vl. ; (B: v; HCl: O)

Bereikte diepte: -115 cm.

Grondwatertafel: Niet bereikt.

Opmerkingen:

Bijlage 6 Dagrapporten (2024F131)

Week: 24	
11/06/2024 <u>Werkput</u> 1 tem 3 <u>Weer</u> Buiten Warm Half bewolkt	Werkput 1 en 2: registreren Werkput 3: aanleggen en registreren
Week: 43	
24/10/2024 <u>Werkput</u> 1, 5, 6 <u>Weer</u> Buiten Matige temp. Open hemel	Werkput 1, 5 en 6 registreren