2025.116

Oedelem Sint-Jansdreef

Eindverslag
Verslag van resultaten

Bert ACKE, Maarten BRACKE, Paulien FONTEYN en Gwendy WYNS

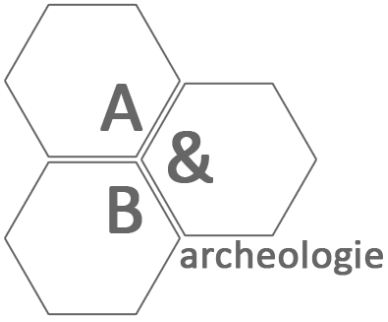

Titel: Eindverslag Oedelem Sint-Jansdreef

Erkend archeoloog: Maarten Bracke, OE/ERK/Archeoloog/2015/00036

Auteurs: Bert Acke, Maarten Bracke, Paulien Fonteyn en Gwendy Wyns

Uittreksels uit CartoWeb.be met toelating van het Nationaal Geografisch Instituut C18084 - www.ngi.be

Archeologienota (2021C137): https://loket.onroerenderfgoed.be/archeologie/notas/notas/19012, https://loket.onroerenderfgoed.be/archeologie/notas/notas/23725, https://loket.onroerenderfgoed.be/archeologie/notas/notas/28381

Nota (2025G165): https://loket.onroerenderfgoed.be/archeologie/notas/notas/34311

Projectcode opgraving: 2025J93

Intern projectnummer: 2025.116

Locatiegegevens: West-Vlaanderen, Oedelem (Beernem), Sint-Jansdreef - Herfststraat

Lambertcoördinaten onderzoeksgebied: X: 77421,38 en Y: 206624,24; X: 77636,48 en Y: 206754,78

Oppervlakte plangebied: ca. 15.750m²

Kadastergegevens: Beernem, afdeling 2, sectie E, perceelnummers 730A, 730B (deel), 735D (deel) en 1098A (deel)

Topografische kaart: /

Betrokken actoren: Bert Acke (assistent-archeoloog), Maarten Bracke (erkend archeoloog), Paulien Fonteyn (erkend archeoloog), Gwendy Wyns (assistent-archeoloog), Annika Devroe (erkend archeoloog), Koen Meulewaeter (erkend metaaldetectorist), Luna De Vliegher (stagiair UGent), Sarah Willekens (stagiair UGent) en Aaron Schaut (stagiair UGent)

Begin- en einddatum veldwerk: 13/10/2025 t.e.m. 21/01/2026

Wetenschappelijke advisering: /

Nummer wettelijk depot: D/2026/14.293/10

Plaats en datum: Moerbeke-Waas, 19/10/2026

© Acke & Bracke bv, Dorpvaart 76, 9180 Moerbeke-Waas. De auteurs aanvaarden geen aansprakelijkheid voor eventuele schade voortvloeiend uit het gebruik van de resultaten van dit onderzoek of de toepassing van de adviezen. Alle rechten voorbehouden. Niets uit deze uitgave mag worden verveelvoudigd en/of openbaar worden gemaakt door middel van druk, fotokopie, microfilm of op welke wijze ook, zonder voorafgaandelijke schriftelijke toestemming van de auteurs.

1. BESCHRIJVEND GEDEELTE 6

1.1. SITUERING 6
1.2. ARCHEOLOGISCHE VOORKENNIS 8
1.2.1. SAMENVATTING BUREAUONDERZOEK 8
1.2.2. SAMENVATTING ARCHEOLOGISCH VOORONDERZOEK ZONDER INGREEP IN DE BODEM DOOR MIDDEL VAN LANDSCHAPPELIJKE BORINGEN 9
1.2.3. SAMENVATTING ARCHEOLOGISCH VOORONDERZOEK MET INGREEP IN DE BODEM DOOR MIDDEL VAN PROEFSLEUVEN 10
1.3. ONDERZOEKSOPDRACHT 12
1.3.1. VRAAGSTELLING MET BETREKKING TOT DE ARCHEOLOGISCHE SITE 12
1.3.2. RANDVOORWAARDEN 12
1.3.3. BESCHRIJVING VAN DE GEPLANDE WERKEN 13
1.4. WERKWIJZE EN STRATEGIE 14
1.4.1. OPGRAVINGSMETHODE 14
1.4.2. ORGANISATIE VAN DE OPGRAVING 14
1.4.3. RELEVANT GEBRUIKT MATERIAAL 15
1.4.4. AFWIJKINGEN STRATEGIE TEN OPZICHTE VAN PROGRAMMA VAN MAATREGELEN 15
1.4.5. SELECTIEKEUZE VONDSTEN 15
1.4.6. SELECTIEKEUZE STAALNAME 15
1.4.7. INBRENG SPECIALISTEN 15
1.4.8. ALGEMENE WETENSCHAPPELIJKE ADVISERING 15

2. ASSESSMENTRAPPORT 18

2.1. GEHANTEERDE METHODEN, TECHNIEKEN EN CRITERIA 18
2.2. OBSERVATIES EN REGISTRATIES 18
2.2.1. ASSESSMENT VAN DE VONDSTEN 18
2.2.2. ASSESSMENT VAN DE STALEN 18
2.2.3. CONSERVATIE-ASSESSMENT 20
2.2.4. ASSESSMENT VAN SPOREN, SPOORCOMBINATIES EN ARCHEOLOGISCHE STRUCTUREN 21
2.2.5. ASSESSMENT VAN DE ARCHEOLOGISCHE SITE 22
2.3. POTENTIEEL VOOR WETENSCHAPPELIJK ONDERZOEK 22
2.4. UIT TE VOEREN ONDERZOEK 23
2.4.1. TE BEANTWOORDEN ONDERZOEKSVRAGEN 23
2.4.2. STRATEGIE VOOR DE VERWERKING 24
2.4.3. CONSERVATIESTRATEGIE 24
2.4.4. ONDERZOEKSVRAGEN BIJ VERVOLGONDERZOEK 24

3. INTERPRETATIE VAN DE ARCHEOLOGISCHE SITE 25

3.1. LANDSCHAPPELIJK, HISTORISCH EN ARCHEOLOGISCH KADER 25
3.1.1. LANDSCHAPPELIJK KADER 25
3.1.2. HISTORISCH KADER 32

Oedelem 32
Plangebied 35
3.1.3. ARCHEOLOGISCH KADER 41
Steentijden 42
Metaaltijden 42
Romeinse tijd 43
Middeleeuwen 44
Nieuwe en nieuwste tijd 47
Onbepaalde datering 48
3.2. STRATIGRAFISCHE OPBOUW 49
3.2.1. BODEMOPBOUW 49
3.2.2. BODEMBEWARING EN BEWARING ARCHEOLOGISCHE SITES/ARTEFACTEN 54
3.2.3. REFERENTIEBODEMS OP GEKENDE ARCHEOLOGISCHE SITES 54
3.3. BESCHRIJVING VAN DE ARCHEOLOGISCHE SITE 55
1.1.1. IJZERTIJD (725-50 V.C.) 57
1.1.2. VROEG-ROMEINSE PERIODE (1STE EEUW V.C. - 1STE EEUW N.CHR.) 64
Erf 1 64
3.3.1. VROEGE MIDDELEEUWEN (7STE -9DE EEUW N.CHR. OF 8STE -10DE EEUW N.C.) 88
Erf 1 90
Erf 2 108
Erf 3 129
1.1.3. NIEUWSTE TIJD (19DE-21STE EEUW) 153
3.4. CULTURELE EN NATUURWETENSCHAPPELIJKE VONDSTEN 158
3.4.1. IJZERTIJD (725-50 V.C.) 158
3.4.2. VROEG-ROMEINSE PERIODE (1STE EEUW V.C.- 1STE EEUW N.CHR.) 160
Aardewerk en bouwkeramiek 160
Natuursteen 163
3.4.3. VROEGE MIDDELEEUWEN 164
3.4.4. NATUURWETENSCHAPPELIJK ONDERZOEK 168
^{14}C-datering 168
Determinatie verbrande botresten 175
3.5. DATERING EN INTERPRETATIE VAN DE ARCHEOLOGISCHE SITE 176
3.5.1. RELATIEVE DATERING AAN DE HAND VAN SPOREN EN VONDSTEN 176
3.5.2. ABSOLUTE DATERING AAN DE HAND VAN NATUURWETENSCHAPPELIJKE DATERINGSTECHNIEKEN 176
3.5.3. ABSOLUTE DATERING AAN DE HAND VAN HISTORISCHE BRONNEN 176
3.5.4. TAFONOMISCHE OPBOUW EN FORMATIE 177
3.6. SYNTHESE 179
3.6.1. INTERPRETATIE VAN DE ARCHEOLOGISCHE SITE 179
3.6.2. BELANG EN BETEKENIS VAN DE ARCHEOLOGISCHE SITE 180
Bewoningssites uit de ijzertijd 180
Vroeg-Romeinse periode 184
Bewoningssites uit de vroege middeleeuwen 185
3.7. BEANTWOORDING ONDERZOEKSVRAGEN EN -DOELEN 189
3.8. SAMENVATTING GESPECIALISEERD PUBLIEK 194
3.9. SAMENVATTING NIET-GESPECIALISEERD PUBLIEK 197

4. BIBLIOGRAFIE 200

4.1. FIGURENLIJST 202
4.2. TABELLENLIJST 208

5. BEWARING EN DEPONERING 208

6. BIJLAGEN 209

6.1. LIJST VAN PLANNEN EN KAARTEN 209
6.2. TEKENINGENLIJST 209
6.3. FOTOLIJST 209
6.4. SPORENLIJST 209
6.5. VONDSTENLIJST 209
6.6. STALENLIJST 209
6.7. SKELETFORMULIEREN 209
6.8. CONSERVATIERAPPORT 209
6.9. RESULTATEN AARDKUNDIGE EN NATUURWETENSCHAPPELIJKE ANALYSES 209
6.10. REFERENTIEPROFIEL 209
6.11. DAGRAPPORTEN 209
6.12. VELDTEKENINGEN 209

1. Beschrijvend gedeelte

1.1. Situering

Het plangebied situeert zich langs de grens van de bebouwde dorpskern in het zuidwestelijk deel van Oedelem (deelgemeente van Beernem, provincie West-Vlaanderen). Het centrum bevindt zich op ca. 750m ten noordoosten van het plangebied. In het noorden sluit het aan op de Herfststraat, in het oosten op de Sint-Jansdreef. Naar aanleiding van een geplande aanvraag voor het verkrijgen van een omgevingsvergunning voor het verkavelen van gronden werd een archeologienota[1] opgemaakt die een aantal keer geactualiseerd werd. Hierin werd aan het plangebied een verhoogde archeologische verwachting toegekend voor steentijd artefactensites en voor sites met grondsporen. Aan de overzijde van de Sint-Jansdreef werden bij een opgraving bovendien al artefacten uit het laat-mesolithicum of neolithicum, een enclosure en 11 brandrestengraven uit de Romeinse periode en bewoningssporen uit de middeleeuwen aangetroffen[2]. Even ten westen werd bij een proefsleuvenonderzoek ook reeds een gracht met 14de-15de-eeuws materiaal gedocumenteerd[3]. Er werd dan ook een verder vooronderzoek geadviseerd in de vorm van een landschappelijk bodemonderzoek enerzijds, eventueel gevolgd door een archeologisch booronderzoek en/of een proefputtenonderzoek, en een proefsleuvenonderzoek anderzijds. Bij het landschappelijk bodemonderzoek[4] werden geen indicaties voor een in situ bewaarde steentijd artefactensite aangetroffen. Het proefsleuvenonderzoek toonde aan dat er verspreid over quasi het volledige plangebied archeologische sporen aanwezig zijn die behoren tot een of meerdere (gefaseerde) bewoningssites. Gezien vondstmateriaal grotendeels ontbrak konden de sporen vooralsnog slechts ruim in de metaaltijden tot en met de middeleeuwen geplaatst worden. De oppervlakte van de adviesZone voor opgraving bedraagt ca. 14440m².

[1] De Raymaeker, Myngheer 2023.

[2] Huyghe et al. 2010.

[3] Huyghe 2011.

[4] Acke, Bracke, Fonteyn 2025a; 2025b.

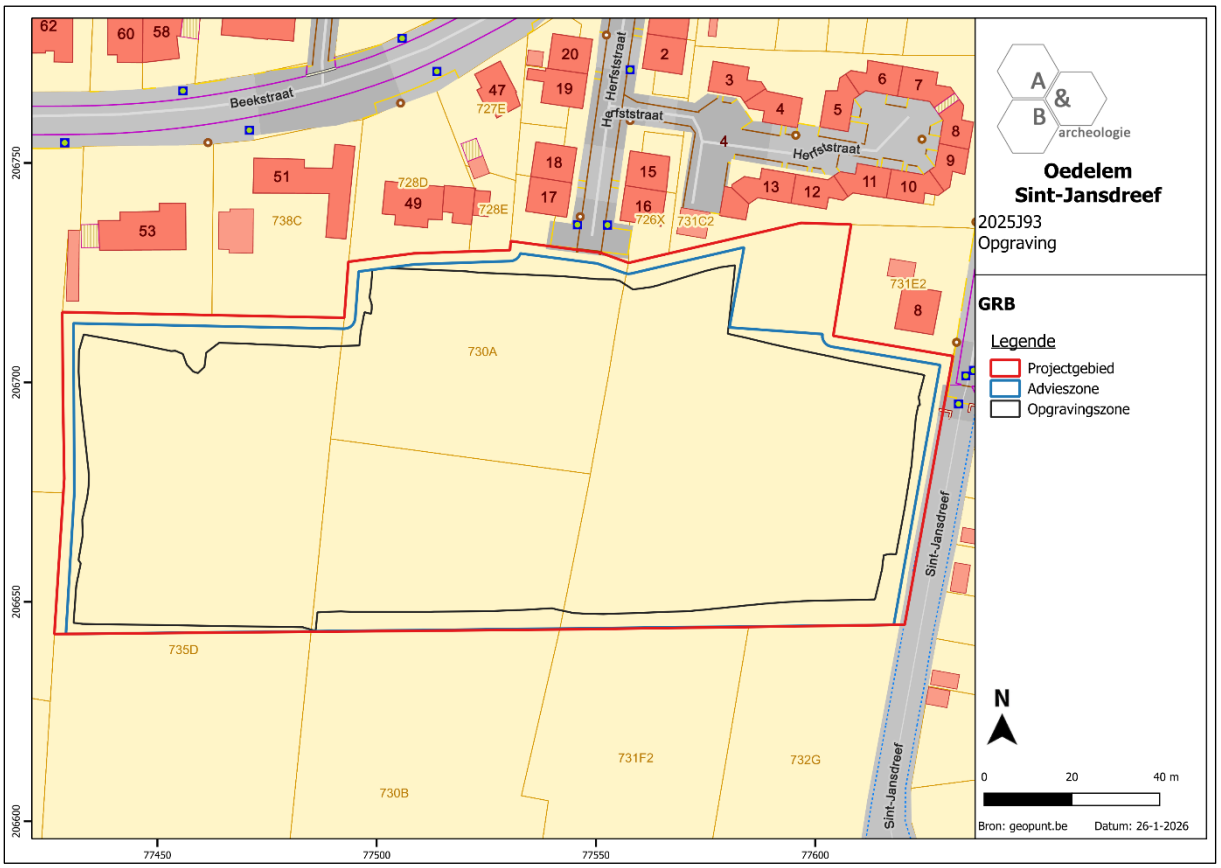

Figuur 1 Aanduiding van het plangebied, de adviezone en de opgravingszone op het kadaster (bron: geopunt.be).

1.2. Archeologische voorkennis

1.2.1. Samenvatting bureauonderzoek[5]

Naar aanleiding van een geplande aanvraag voor een omgevingsvergunning voor het verkavelen van gronden aan de Sint-Jansdreef te Oedelem (deelgemeente van Beernem) werd een archeologienota opgemaakt.

Hierin was opgenomen dat er op basis van de landschappelijke, bodemkundige, historische en archeologische situering van het terrein een verhoogde trefkans op archeologisch erfgoed gold.

Het projectgebied is gelegen aan de Sint-Jansdreef te Oedelem (West-Vlaanderen). De gemeente kent een lange bewoning met sporen reeds uit het paleolithicum. Aan de overzijde van de Sint-Jansdreef ter hoogte van het projectgebied, is een opgraving uitgevoerd waarbij sporen aangetroffen zijn van een Romeins grafveld en Middeleeuwse bewoning die geïdentificeerd kan worden als een Einzelhof. Na de Romeinse bewoning van Oedelem, bevond er zich een Frankische nederzetting. Vanaf de 12e eeuw werd Oedelem een eigen parochie onder het bisdom Doornik tot 1559, waarna het onderdeel uitmaakte van het bisdom Brugge. Ten westen van het projectgebied bevindt zich het Beverhoutsveld waar in 1382 de slag plaatsvond binnen de Gentse Opstand, in 1630 een slag naar aanleiding van de belegering van Brugge en in 1944 de Slag van Moerbrugge.

Rondom het terrein ontspringen enkele beken zoals de Moordenaarsbeek (ca. 300 m ten zuiden), de Groenstraatbeek (ca. 545 m ten noordwesten) en de Poulagiebeek (ca. 930 m ten noorden) die allen stromen tot het huidige Kanaal Gent-Oostende. Omwille van de nabijheid van waterlopen en verschillende gekende prehistorische vindplaatsen, samen met de gunstige landschappelijke ligging aan de voet van de Cuesta van Zomergem-Oedelem, wordt de aanwezigheid van eventuele prehistorische artefactensites als hoog ingeschat.

In de ruime omgeving van het projectgebied bevinden zich verschillende archeologische vindplaatsen uit de metaaltijden, Romeinse periode en middeleeuwen. Aangezien het terrein grotendeels onverstoord is, wordt de aanwezigheid van mogelijk sporensites als hoog ingeschat. De historische kaarten tonen geen bebouwing op het projectgebied, waardoor het voorkomen van laat-middeleeuwse sporensites als laag wordt ingeschat. In het noordoosten van het terrein is wel een korte periode van bebouwing zichtbaar tussen 1971 en 2012.

Op basis van het bureauonderzoek kan worden geconcludeerd dat er een archeologische verwachting bestaat voor (pre)historische archeologische waarden vanaf de steentijd voor het gehele vergunningsgebied. Door het vastgestelde potentieel aan kenniswinst wordt een vooronderzoek met/zonder ingreep in de bodem noodzakelijk en nuttig geacht.

[5] De Raymaeker, Myngheer 2023.

1.2.2. Samenvatting archeologisch vooronderzoek zonder ingreep in de bodem door middel van landschappelijke boringen[6]

Het verder vooronderzoek bestond uit een landschappelijk booronderzoek en een proefsleuvenonderzoek.

In eerste instantie werden landschappelijke boringen uitgevoerd op het terrein. Dit onderzoek werd uitgevoerd op maandag 18 augustus 2025. In totaal werden 18 boringen uitgevoerd, verspreid over het volledige terrein. Hierbij werd veelal een A-C bodemprofiel geattesteerd. Plaatselijk kwamen nog restanten van de Ah en B-horizont voor. De bodembewaring was echter te slecht om nog in situ bewaarde steentijd artefactensites te verwachten. Er werd dan ook geen verder booronderzoek uitgevoerd. Wel zouden sites met grondsporen aanwezig kunnen zijn binnen het plangebied. Deze zijn waarneembaar in de top van de B en/of C-horizont. Er werd slechts een verstoringszone aangeboord. Sites met grondsporen zouden aldus een relatief gunstige bewaring kunnen kennen. Het proefsleuvenonderzoek diende dan ook zoals voorzien, uitgevoerd te worden over het volledige vergunningsgebied.

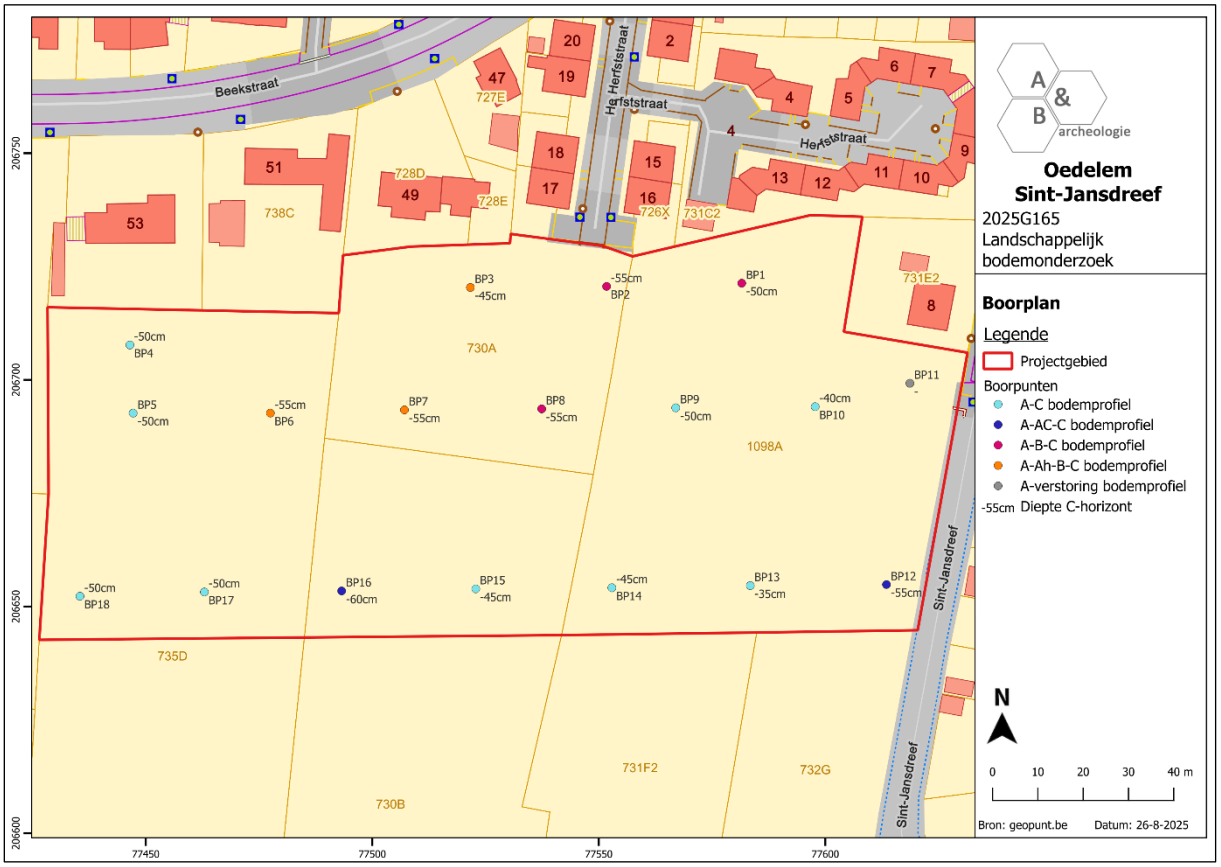

Figuur 2 Aanduiding van de boorpunten van het landschappelijk booronderzoek op het kadaster (bron: Acke, Bracke, Fonteyn 2025a, P11, fig. 5).

[6] Acke, Bracke, Fonteyn 2025a; 2025b.

1.2.3. Samenvatting archeologisch vooronderzoek met ingreep in de bodem door middel van proefsleuven[7]

Het proefsleuvenonderzoek vond plaats op vrijdag 22 augustus 2025. Het sleuvenplan uit het programma van maatregelen bij de archeologienota werd grotendeels gevolgd, maar de sleuven werden onderbroken ter hoogte van de perceelsgrenzen. Voor de uitgraving van de proefsleuven werd gebruik gemaakt van een niet-getande graafbak van 1,80m breed. De grond werd gescheiden afgegraven en gestockeerd naast de sleuf. Na de voltooiing van de registratie van de sleuven werden deze gedicht.

Het vergunningsgebied had een oppervlakte van ca. 15.750m². Hiervan werd ca. 1.420m² (9,0%) onderzocht door middel van proefsleuven en kijkvensters. De vooropgestelde dekkingsgraad van 12,5% zoals opgenomen in de Code van Goede Praktijk (te verdelen over 10% sleuven en 2,5% dwarssleuven/volgsleuven/kijkvensters) werd hiermee niet behaald. Er kon desondanks een goede inschatting gemaakt worden van het archeologisch potentieel van de site.

In de archeologienota werd op basis van het landschappelijk, historisch en archeologisch kader een verhoogde archeologische verwachting opgesteld voor het terrein voor zowel steentijd artefactensites als voor sites met grondsporen. Het terrein is immers gelegen aan de zuidwestelijke voet van de cuesta Zomergem-Oedelem, in de omgeving van enkele natuurlijke waterlopen. Oedelem werd reeds bewoond sinds het paleolithicum. Aan de overzijde van de Sint-Jansdreef werden bij een opgraving bovendien al artefacten uit het laat-mesolithicum of neolithicum, een enclosure en 11 brandrestengraven uit de Romeinse periode en bewoningssporen uit de middeleeuwen aangetroffen[8]. Even ten westen werd bij een proefsleuvenonderzoek ook reeds een gracht met 14de-15de-eeuws materiaal gedocumenteerd[9].

Het proefsleuvenonderzoek toonde aan dat er verspreid over quasi het volledige plangebied archeologische sporen aanwezig zijn die behoren tot een of meerdere (gefaseerde) bewoningssites. Gezien vondstmateriaal grotendeels ontbrak konden de sporen vooralsnog slechts ruim in de metaaltijden tot en met de middeleeuwen geplaatst worden.

Gezien het terrein verkaveld zal worden, worden de aangetroffen archeologische sporen bedreigd. Er dient dan ook een verdere opgraving plaats te vinden over het grootste deel van het plangebied. Enkel de noordoostelijke hoek van het terrein (ca. 570m²) kan vrijgegeven worden op basis van de hoge verstoringsgraad. Hier worden geen archeologische sporen meer verwacht. Langsheen de randen van de opgravingszone dient rekening gehouden te worden met een buffer ten opzichte van de aangrenzende percelen en wegen. De onderzoekbare oppervlakte is bijgevolg ca. 14.440m² groot.

[7] Acke, Bracke, Fonteyn 2025a; 2025b.

[8] Huyghe et a. 2010.

[9] Huyghe 2011.

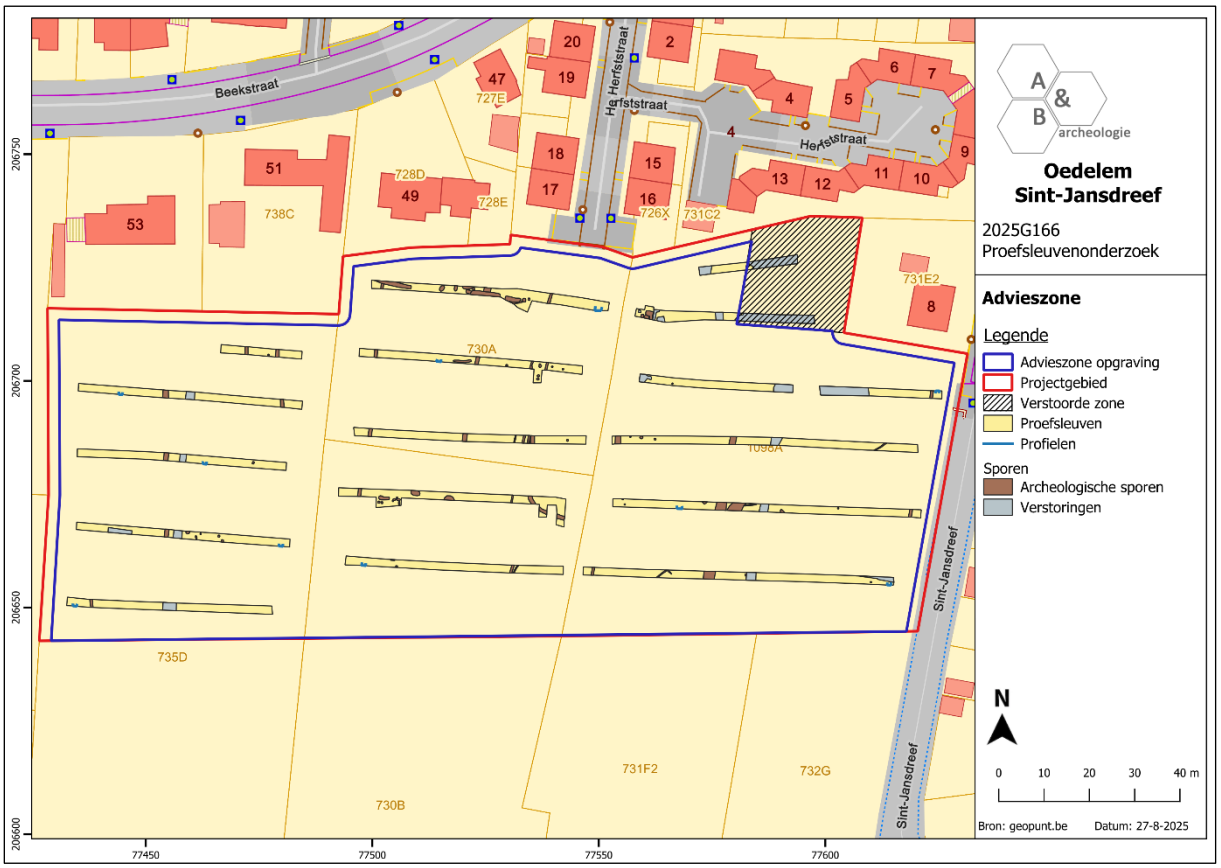

Figuur 3 Allesporenkaart van het proefsleuvenonderzoek met aanduiding van de advieszone, geprojecteerd op het GRB (bron: Acke, Bracke, Fonteyn 2025b, P4, fig. 1).

1.3. Onderzoeksopdracht

1.3.1. Vraagstelling met betrekking tot de archeologische site

In het programma van maatregelen bij de nota[10] werden de volgende niet-limitatieve vraagstellingen opgenomen:

- Wat is de aard, omvang, datering en conservatie van de aangetroffen archeologische resten?
- Welke spoorcategorieën zijn aanwezig? En tot welke functie behoren deze (bewoning, begraving, artisanaal, …)? Welke structuren kunnen onderscheiden worden (gebouwen, grachten, waterputten, kuilen, …)?
- Maken de sporen deel uit van één of meerdere periodes? Wat is de onderlinge samenhang/fasering?
- Zijn er aanwijzingen voor artisanale activiteiten?
- Waaruit bestaat de materiële cultuur en kan dit iets leren over het gebruik van de site en de bewoner(s)? Tot welke groep, type, baksel, … behoort het aardewerk?
- Lenen vondsten zich tot een conservatie? Wat is hun meerwaarde?
- Kunnen bepaalde sporen verder natuurwetenschappelijk onderzocht worden? Wat is hun meerwaarde? Welke vormen van natuurwetenschappelijk onderzoek zijn van toepassing (C14-datering, macrobotanisch, pollen, dendrochronologie, houtsoortbepaling, anthracologie, petrografie, archeozoölogie, …)?
- Kan de site in een ruimer archeologisch kader geplaatst worden, hoe verhoudt de site zich tot de archeologische onderzoeken in de directe omgeving?
- Wat is de relatie tussen de mens en zijn omgeving?
- Kunnen eventuele patronen en/of sporen van lokale, regionale en transregionale economie onderscheiden worden?
- Zijn de grenzen van de archeologische site behaald binnen het plangebied of lopen de erven door buiten het terrein?

1.3.2. Randvoorwaarden

Langs de randen van de opgravingszone werd een buffer aangehouden ten opzichte van de aangrenzende percelen ten noorden, oosten en westen. Hierdoor is de oppervlakte van de reële opgegraven zone iets kleiner dan de oppervlakte van de advieszone voor opgraving.

[10] Acke, Bracke, Fonteyn 2025b, 5.

1.3.3. Beschrijving van de geplande werken

Het terrein zal verkaveld worden in 35 nieuwe loten voor eengezinswoningen met voor-, zij- en achtertuinen. Bij het merendeel van de loten wordt ook een oprit met carport voorzien. De nieuwe loten worden toegankelijk gemaakt via een nieuwe interne wegenis die in het oosten zal aansluiten op de Sint-Jansdreef. In het noordelijke en centrale deel van het terrein wordt een gemeenschappelijke groenzone voorzien die via een voetgangersweg zal aansluiten op de Herfststraat in het noorden. Binnen deze groenzone worden een aantal bufferbekkens aangelegd. Er zullen aldus aanzienlijke bodemingrepen plaatsvinden binnen de grenzen van het plangebied: het bouwrijp maken van het terrein, de bodemingrepen voor de aanleg van de wegenis, de aanleg van nutsleidingen, de funderingswerken, het optrekken van de nieuwe woningen, de aanleg van verhardingen enz. Ook het werfverkeer zal invloed hebben op de ondergrond. Aangezien het een verkavelingsaanvraag betreft, dient uitgegaan te worden van een integrale bodemverstoring over het volledige plangebied.

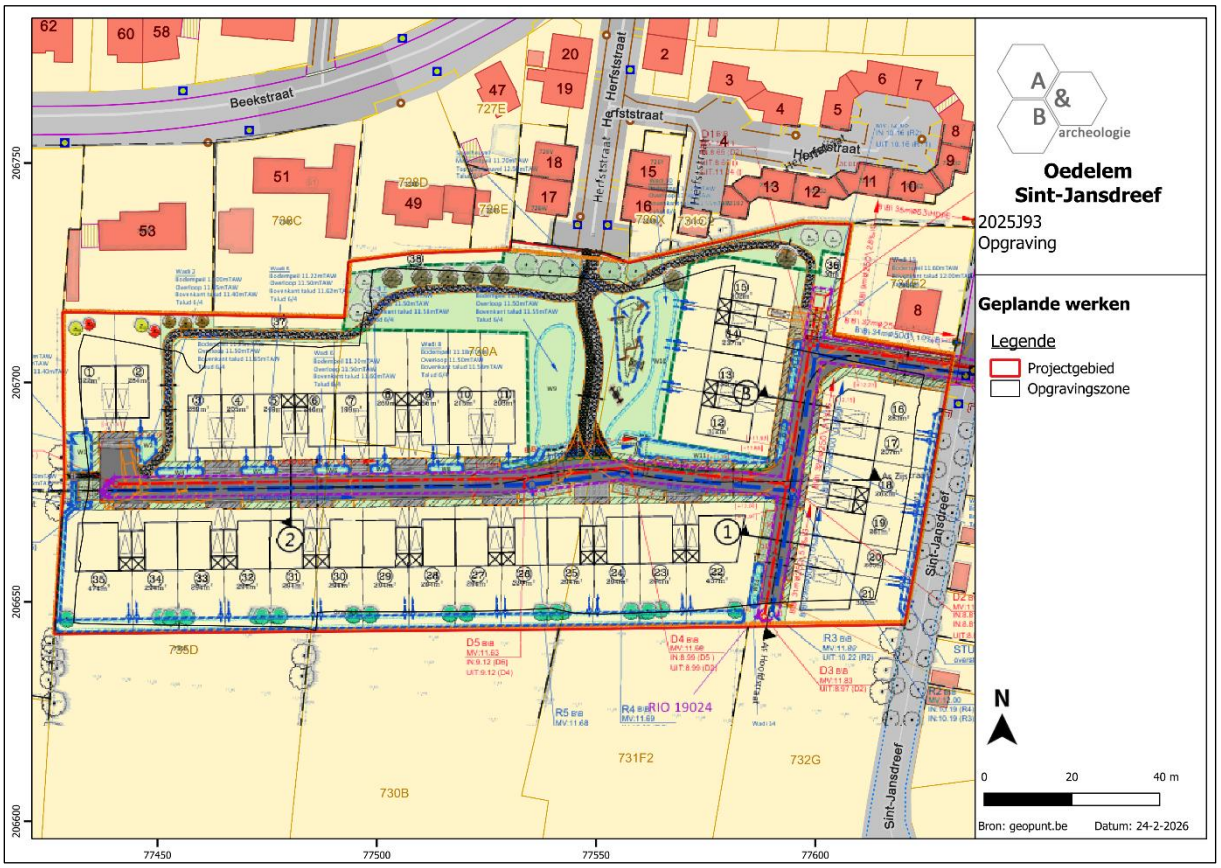

Figuur 4 Uitsnede uit het ontwerpplan (bron: geopunt.be en initiatiefnemer).

1.4. Werkwijze en strategie

1.4.1. Opgravingsmethode

Op basis van het proefsleuvenonderzoek werd in het programma van maatregelen van de nota een opgraving geadviseerd over vrijwel het hele plangebied (ca. 14.440m²). Het onderzoek diende uitgevoerd te worden volgens de bepalingen in de Code van Goede Praktijk en de voorwaarden opgenomen in het programma van maatregelen horende bij de nota. De erkende archeoloog kan enkel mits gefundeerde motivatie afwijken van sommige van deze bepalingen en voorwaarden.

Het onderzoek werd uitgevoerd conform de Code van Goede Praktijk. De opmetingen gebeurden met een GPS-aangestuurd systeem met precisie van 1cm. De teelaarde, het aangelegde vlak, de sporen en de storten werden onderzocht met een metaaldetector van het type XP Deus; dit leverde echter geen relevante vondsten op. De opgravingszone werd aangelegd in 20 oost-west georiënteerde werkputten. Het archeologisch vlak werd opgeschoond. Alle sporen, 352 in totaal, kregen een uniek nummer, werden beschreven en geregistreerd via foto's en opmetingen. De grondsporen werden vervolgens gecoupeerd en onderzocht. De foto's werden genomen met een camera van het type en RICOH WG-6. Het vondstmateriaal werd ingezameld en voorzien van een vondstkaartje. Na de opgraving werden de vondsten gewassen en gedroogd. Nadien werd het vondstmateriaal verder bestudeerd en geïnventariseerd. Ook werden stalen genomen voor natuurwetenschappelijk onderzoek. Tijdens het proefsleuvenonderzoek werden op het terrein 10 bodemprofielen geplaatst die zich allen binnen de opgravingszone bevinden. Deze bodemprofielen volstonden om de aardkundige opbouw van de opgravingszone te omschrijven.

Het archeologisch vlak werd aangelegd op één niveau, meer bepaald in de top van de C-horizont, op ca. 30cm à 70cm onder het huidige maaiveldniveau, op minimaal ca. +10,7m in het zuidwesten en maximaal ca. +11,7m TAW in het noordoosten. Het archeologisch vlak stijgt aldus licht van zuidwest naar noordoost. Dit komt overeen met het verloop van het huidige maaiveldniveau en met de bredere landschappelijke context.

1.4.2. Organisatie van de opgraving

Het onderzoek werd uitgevoerd van maandag 13 oktober 2025 t.e.m. woensdag 21 januari 2026 in overwegend gunstige weersomstandigheden. Het kraanwerk werd uitgevoerd door Steven Antheunis (SA Grondwerken). Maarten Bracke trad op als erkend archeoloog; Bert Acke, Paulien Fonteyn, Annika Devroe en Gwendy Wyns vulden het team van archeologen aan. De metaaldetectie gebeurde door erkend metaaldetectorist Koen Meulewaeter. Aaron Schaut, Luna De Vliegher en Sarah Willekens deden enkele dagen stage op de site in het kader van de opleiding archeologie aan de Universiteit Gent.

Op 5 februari 2026 werd het archeologierapport ingediend bij het agentschap Onroerend Erfgoed. Het eindverslag werd conform de Code van Goede Praktijk versie 4.0 opgemaakt door erkend archeoloog en veldwerkleider Maarten Bracke, erkend archeoloog Paulien Fonteyn en archeologen Bert Acke en

Gwendy Wyns. Na de afronding van de opgraving en de opmaak van het eindverslag zal het archeologisch ensemble overgedragen worden aan de initiatiefnemer.

1.4.3. Relevant gebruikt materiaal

Het vlak werd aangelegd met een 21-tons kraan met gladde, platte graafbak. Het vlak, de sporen, de hoogtes, … werden ingemeten met een GPS-toestel van het merk Geomax. De foto's werden genomen met een camera van het merk RICOH WG-6. Metaaldetectie werd uitgevoerd met een motion detector van het merk XP Deus met 21cm zoekschijf. Verder werd gebruik gemaakt van klein opgravingsmateriaal zoals schop, truweel, vouwmeters, schaallat, vondstzakken etc.

1.4.4. Afwijkingen strategie ten opzichte van programma van maatregelen

Er werd niet afgeweken van het programma van maatregelen bij de nota van het proefsleuvenonderzoek.

1.4.5. Selectiekeuze vondsten

Er werd geen selectie doorgevoerd. Alle aangetroffen vondsten werden ingezameld en voorzien van een vondstkaartje.

1.4.6. Selectiekeuze staalname

De staalname gebeurde om de vooropgestelde onderzoeksvragen te beantwoorden, maar was afhankelijk van de aangetroffen sporen en structuren en de mogelijkheid tot het nemen van een zinvol staal.

1.4.7. Inbreng specialisten

De ^{14}C-dateringen werden uitgevoerd aan de Universiteit van Uppsala (Zweden) door Melanie Mucke en Daniel Primetzhofer. Het verbrand botmateriaal werd gedetermineerd en onderzocht door April Pijpelinck.

1.4.8. Algemene wetenschappelijke advisering

Niet van toepassing.

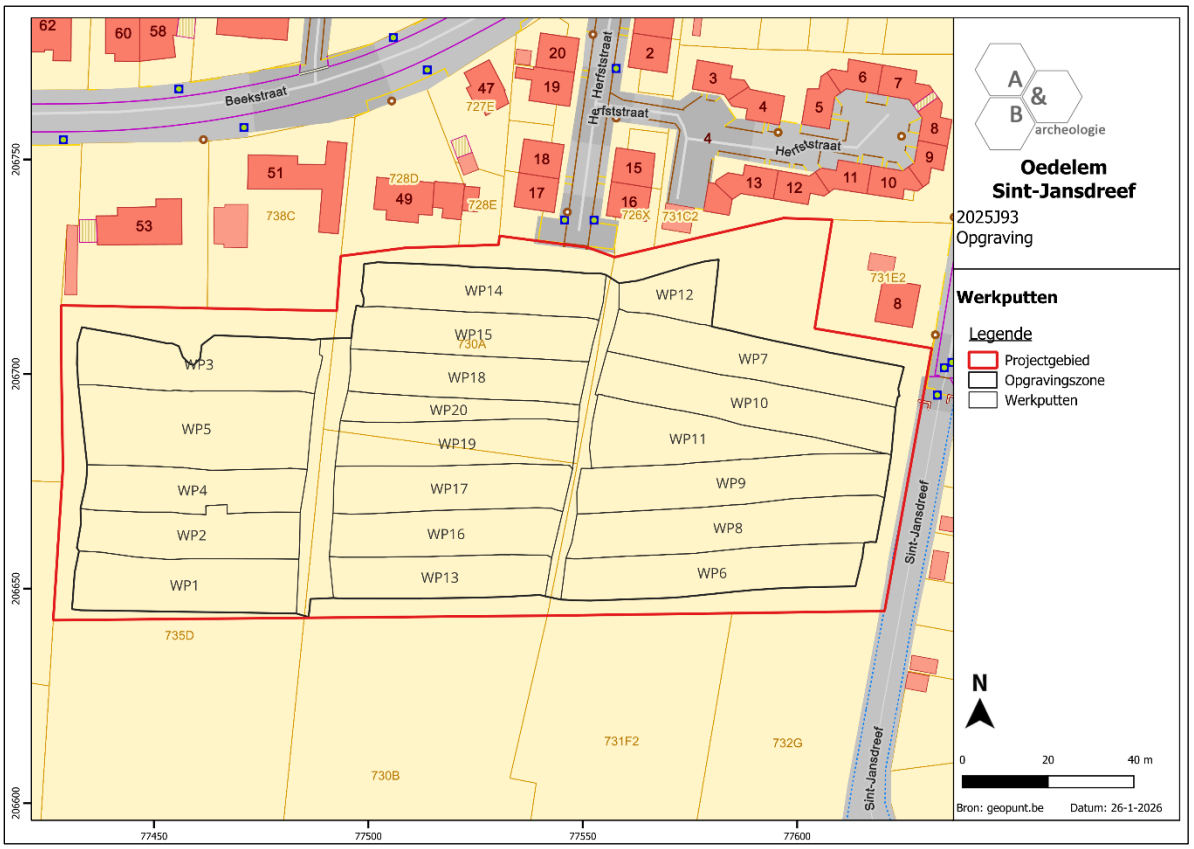

Figuur 5 Werkputtenplan, geprojecteerd op het GRB (bron: geopunt.be).



Figuur 6 Aanleg en opschaven van het archeologisch vlak.



Figuur 7 Opmeten van de sporen.



Figuur 8 Couperen en registreren van de sporen.

2. Assessmentrapport

2.1. Gehanteerde methoden, technieken en criteria

Alle sporen, vondsten en stalen zijn beschreven en geregistreerd zoals omschreven in de Code van Goede Prakrijk. Op basis hiervan werd een gedegen assessment van de vondsten, stalen, conservatie, sporen, spoorcombinaties, archeologische structuren en van de site in zijn geheel uitgevoerd door de erkend archeoloog, veldwerkleider, de assistent-archeologen en de natuurwetenschappers. De diverse methoden, technieken en criteria worden in onderhavige deelhoofdstukken verder omschreven.

2.2. Observaties en registraties

2.2.1. Assessment van de vondsten

In totaal werden tijdens de opgraving 71 inventarisnummers uitgedeeld aan vondstmateriaal (inv. 1 t.e.m. 71). Het vondstensemble bestaat uit aardewerk, bouwkeramiek, botmateriaal (verbrand) en natuursteen.

Vondstcategorie	Aantal (n)	Gewicht (g)
Aardewerk	149	1949
Bouwkeramiek	26	1757
Botmateriaal	3	2
Natuursteen	77(+)	5403
TOTAAL	**255(+)**	**9111**

Tabel 1 Overzicht van de vondstcategorieën in aantallen en gewicht.

2.2.2. Assessment van de stalen

Tijdens het onderzoek werden waar mogelijk stalen genomen uit de relevante contexten. Zo werden bij de opgraving 58 inventarisnummers uitgedeeld aan stalen (inv. 1 t.e.m. 58).

Het gaat om 2 stalen met verband botmateriaal (inv. 33 en 51), 50 houtskoolmonsters (inv. 1 t.e.m. 32, inv. 34 tem 50 en inv. 52), 1 staal van vlechtwerk (inv. 53), 3 grondstalen (inv. 54, 55 en 56) en 2 pollenstalen (inv. 57 en 58). Het verbrand botmateriaal, de houtskoolstalen en het staal van vlechtwerk kunnen gebruikt worden om de aangetroffen (gebouw)structuren te dateren via ^{14}C-datering. Het beperkte botmateriaal werd gedetermineerd via een fysisch antropologisch onderzoek. Van 2 waterputten werd een pollenmonster genomen in combinatie met een grondstaal van dezelfde laag. Het staal werd telkens genomen van de oudste vulling binnen de bekisting (vlechtwerk) van de waterput. Daarnaast werd nog een grondstaal genomen van artisanale kuil S185 (inv. 56). De grondstalen werden uitgezeefd en gecontroleerd op archeologisch relevant materiaal. Na het drogen

werden de residu's ook gecontroleerd op de aanwezigheid van macroresten. Deze bleken niet aanwezig te zijn.

Categorie	Aantal (n)
Verbrand bot	2
Houtskoolstalen	50
Staal vlechtwerk	1
Grondstaal	3
Pollenstaal	2
TOTAAL	58

Tabel 2 Overzicht van de ingezamelde stalen.

Het uitgevoerde natuurwetenschappelijk onderzoek bestond uit zes ^{14}C-dateringen.

Onderzoek	Waardering	Analyse
^{14}C-datering	/	6

Tabel 3 Overzicht van het uitgevoerde natuurwetenschappelijk onderzoek.



Figuur 9 residu van het grondstaal van S103 L7 (inv. 54).



Figuur 10 residu van het grondstaal van S346 L3 (inv. 55).



Figuur 11 residu van het grondstaal van S185 L1 (inv. 56).

2.2.3. Conservatie-assessment

Niet van toepassing. Het vondstmateriaal vereist geen specifieke conservatiemaatregelen. Het werd zorgvuldig verpakt om verdere degradatie en fysische schade te voorkomen.

2.2.4. Assessment van sporen, spoorcombinaties en archeologische structuren

Tijdens het onderzoek werden 352 spoornummers uitgedeeld aan grondsporen. Recente verstoringen werden opgetekend als verstoorde zones en kregen geen afzonderlijk spoornummer. De volgende spoorcategorieën komen voor: gracht, greppel, kuil, paalspoor, waterkuil en waterput. Daarnaast werden ook nog een aantal natuurlijke sporen aangetroffen. Binnen de verschillende paalsporenclusters konden diverse gebouwplattegronden uit verschillende periodes onderscheiden worden. De grachten en greppels maken deel uit van verschillende systemen.

De aangetroffen sporen en structuren worden verder behandeld in hoofdstuk 3.3.

Categorie	Aantal
Gracht	2
Greppel	35
Kuil	23
Paalspoor	269
Waterkuil	2
Waterput	3
Natuurlijk spoor	18

Tabel 4 Overzicht van de spoorcategorieën.

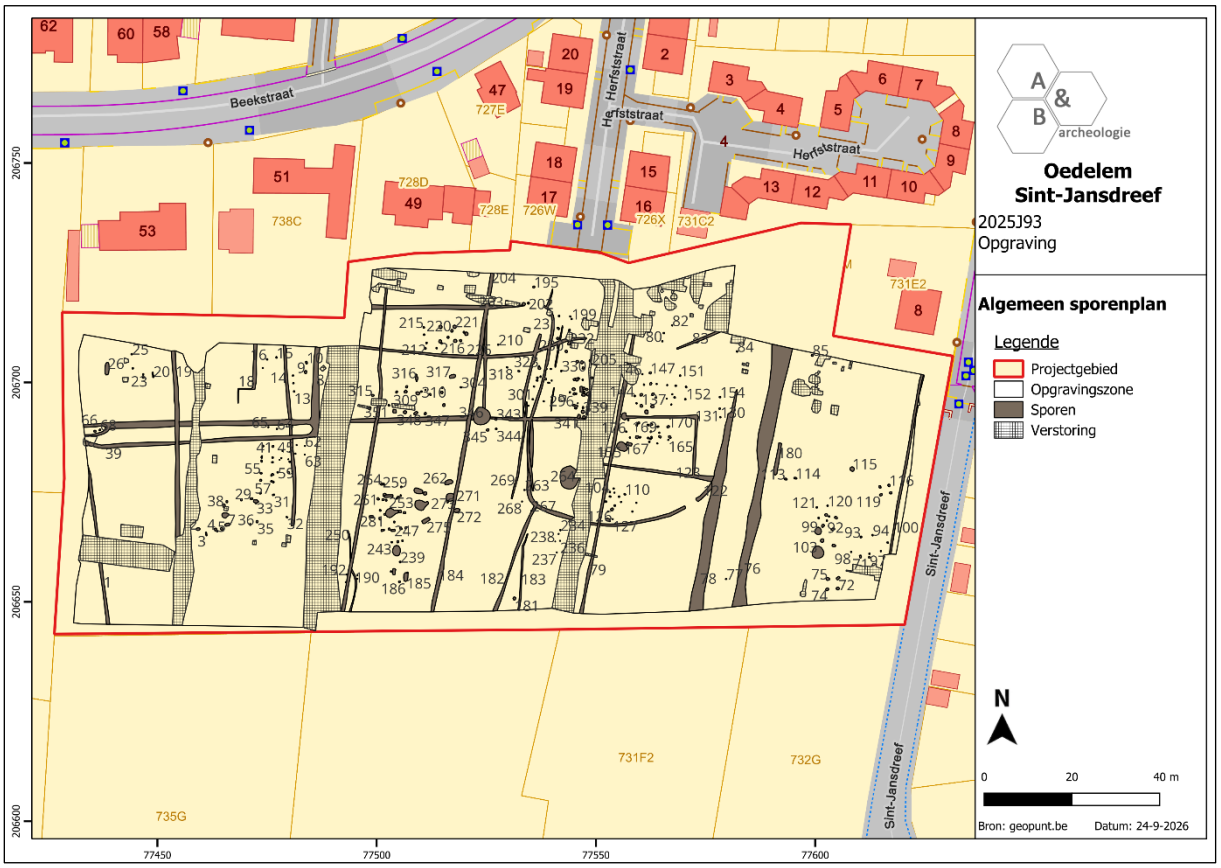

Figuur 12 Allesporenkaart, geprojecteerd op het GRB (bron: geopunt.be).

2.2.5. Assessment van de archeologische site

De archeologische sporen situeren zich verspreid over de opgravingszone. De hoogste densiteit van sporen bevindt zich evenwel centraal en centraal noordelijk in het terrein. Dit is tevens het hoogst gelegen deel van het terrein. Naar het zuiden neemt de densiteit van de sporen af, in deze richting daalt het terrein naar lager gelegen gebied. Het merendeel van de sporen kan gelinkt worden aan verschillende bewoningssites die op basis van het aardewerk en de ^{14}C-dateringen in de ijzertijd, de vroeg-Romeinse periode en de vroege middeleeuwen gedateerd kunnen worden. Enkele grachten konden in de nieuwste tijd geplaatst worden en zijn te relateren aan de agrarische perceelsindeling.

2.3. Potentieel voor wetenschappelijk onderzoek

Het voorgestelde natuurwetenschappelijk onderzoek bestond uit enkele ^{14}C-dateringen om de aangetroffen structuren scherper te kunnen plaatsen in de tijd. Daarnaast werd het vondstmateriaal meer in detail bestudeerd. Bijkomend werden de crematieresten bekeken door een fysisch antropoloog.

De onderzoeksresultaten kunnen gebruikt worden in synthetiserend onderzoek naar de ontwikkeling van de omgeving van het plangebied, die archeologisch al relatief goed gekend is, en, ruimer gezien, naar bewoning in de ijzertijd, vroeg-Romeinse periode en vroege middeleeuwen in de streek rondom Oedelem en de ruimere regio van (West-)Vlaanderen.

2.4. Uit te voeren onderzoek

2.4.1. Te beantwoorden onderzoeksvragen

In het programma van maatregelen bij de nota[11] werden de volgende niet-limitatieve vraagstellingen opgenomen:

- Wat is de aard, omvang, datering en conservatie van de aangetroffen archeologische resten?
- Welke spoorcategorieën zijn aanwezig? En tot welke functie behoren deze (bewoning, begraving, artisanaal, …)? Welke structuren kunnen onderscheiden worden (gebouwen, grachten, waterputten, kuilen, …)?
- Maken de sporen deel uit van één of meerdere periodes? Wat is de onderlinge samenhang/fasering?
- Zijn er aanwijzingen voor artisanale activiteiten?
- Waaruit bestaat de materiële cultuur en kan dit iets leren over het gebruik van de site en de bewoner(s)? Tot welke groep, type, baksel, … behoort het aardewerk?
- Lenen vondsten zich tot een conservatie? Wat is hun meerwaarde?
- Kunnen bepaalde sporen verder natuurwetenschappelijk onderzocht worden? Wat is hun meerwaarde? Welke vormen van natuurwetenschappelijk onderzoek zijn van toepassing (C14-datering, macrobotanisch, pollen, dendrochronologie, houtsoortbepaling, anthracologie, petrografie, archeozoölogie, …)?
- Kan de site in een ruimer archeologisch kader geplaatst worden, hoe verhoudt de site zich tot de archeologische onderzoeken in de directe omgeving?
- Wat is de relatie tussen de mens en zijn omgeving?
- Kunnen eventuele patronen en/of sporen van lokale, regionale en transregionale economie onderscheiden worden?
- Zijn de grenzen van de archeologische site behaald binnen het plangebied of lopen de erven door buiten het terrein?

[11] Acke, Bracke, Fonteyn 2025b, 5.

2.4.2. Strategie voor de verwerking

Alle gegevens van de opgraving werden opgelijst in de plannen-, tekeningen-, foto-, sporen-, vondsten- en stalenlijst. Het vondstmateriaal werd gewassen, gedroogd, gesplitst en ingevoerd, waarna een assessment en een voorstel tot verdere uitwerking werd gemaakt. Nadien werd het vondstmateriaal conform de Code van Goede Praktijk degelijk verpakt. De geselecteerde stalen voor verder natuurwetenschappelijk onderzoek werden voorgelegd aan de betreffende specialisten. De resultaten werden samengevoegd om tot een synthese en uitwerking te komen. Hierin worden, indien nodig, voorstellen gedaan voor verder specialistisch onderzoek dat hier niet aan bod is gekomen.

2.4.3. Conservatiestrategie

Niet van toepassing. Het aangetroffen vondstmateriaal vereist geen specifieke conservatiemaatregelen voor een gedegen langdurige bewaring. Het werd zorgvuldig verpakt om verdere degradatie en fysische schade te voorkomen.

2.4.4. Onderzoeksvragen bij vervolgonderzoek

De onderzoeksvragen en -doelstellingen zoals geformuleerd in de nota ID 34311 en in hoofdstuk 1.3.1. en 2.4.1. volstonden voor de analyse van de archeologische vindplaats. Er dient geen vervolgonderzoek plaats te vinden op de resultaten van de opgraving. Wel kunnen de resultaten gebruikt worden voor uitdiepend en synthetiserend onderzoek.

3. Interpretatie van de archeologische site

3.1. Landschappelijk, historisch en archeologisch kader

3.1.1. Landschappelijk kader

Het projectgebied bevindt zich te Oedelem, een deelgemeente van Beernem, gesitueerd in het noordwesten van de provincie West-Vlaanderen, op de grens met Oost-Vlaanderen. Beernem bestaat naast Beernem in het zuidwesten en Oedelem in het noorden, nog uit de deelgemeente Sint-Joris, in het zuidoosten. Oedelem grenst in het noorden aan Sijsele (Damme), in het noordoosten aan Maldegem, in het zuidoosten aan Knesselare (Aalter) en Sint-Joris (Beernem), in het zuiden aan Beernem, in het (zuid)westen aan Oostkamp en in het noordwesten aan Assebroek en Sint-Kruis, beide deelgemeenten van de stad Brugge. De fusiegemeente Beernem wordt van oost naar west doorsneden door het kanaal Gent-Oostende. Parallel hieraan loopt ten zuiden de autosnelweg E40 en de spoorlijn tussen Brussel en Oostende. Ook de N337, die de hoofdweg door Oedelem vormt en Knesselare met Brugge verbindt, loopt van oost naar west door de deelgemeente.

Het plangebied bevindt zich aan de zuidwestelijke rand van de dorpskern van Oedelem, op ca. 750m van de parochiekerk. Het terrein wordt in het noorden begrensd door bebouwing langs de Herfststraat en Beekstraat, in het oosten door de Sint-Jansdreef en in het westen en zuiden door landbouwgronden. De dichtstbijzijnde waterloop betreft de Moordenaarsbeek, gelegen op ca. 300m ten zuiden van het terrein.

Op de bodemgebruikskaart van 2001 worden binnen het plangebied ‘weiland’ en ‘akkerbouw’ aangegeven. Dit stemt overeen met het voormalige gebruik.

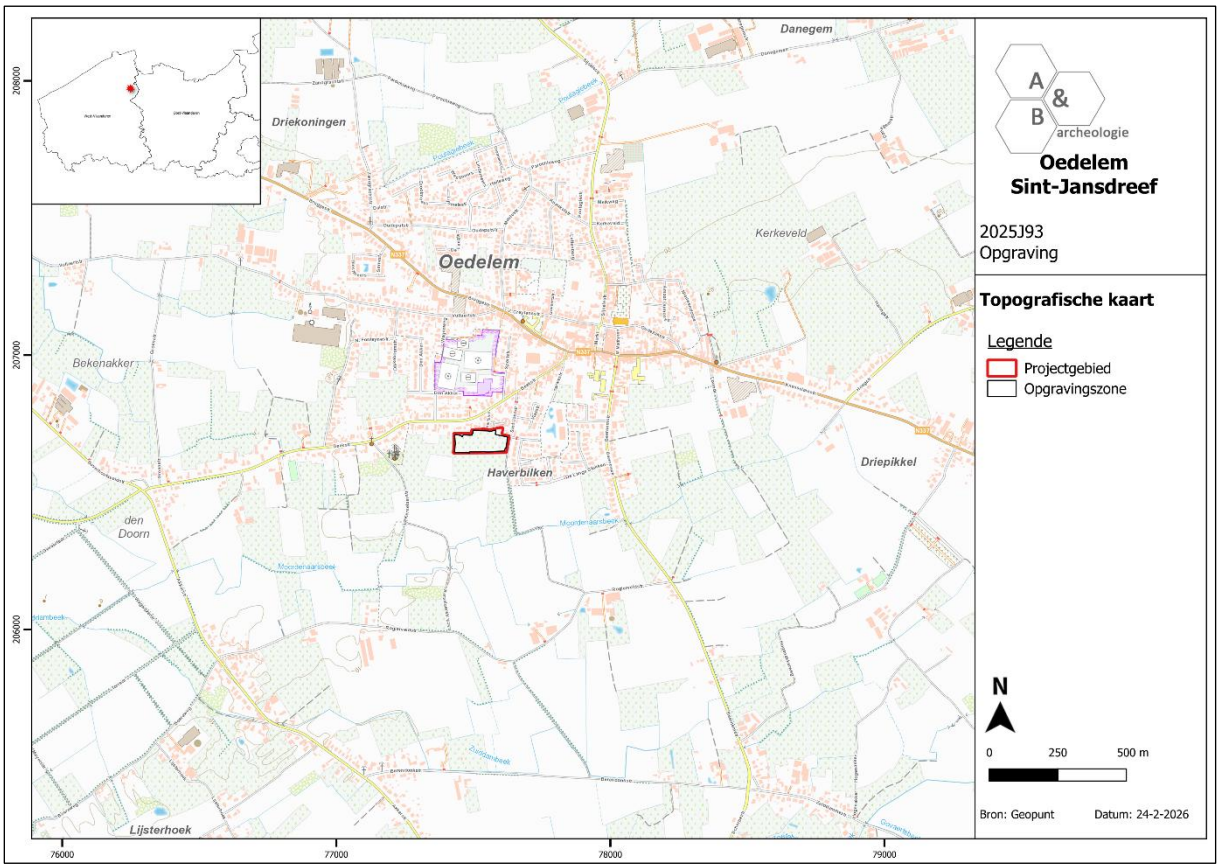

Figuur 13 Uitsnede van de topografische kaart met aanduiding van het plangebied (bron: NGI).

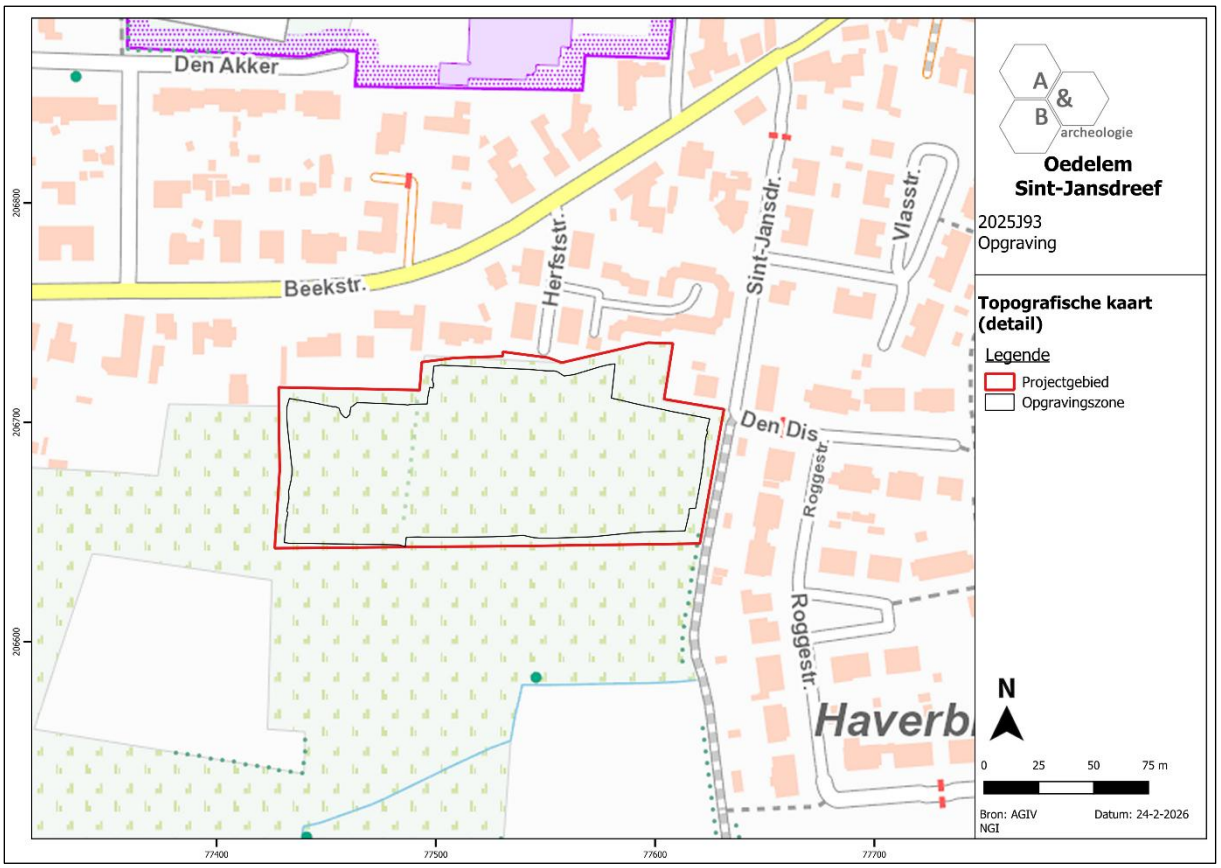

Figuur 14 Detailuitsnede van de topografische kaart met aanduiding van het plangebied (bron: NGI).

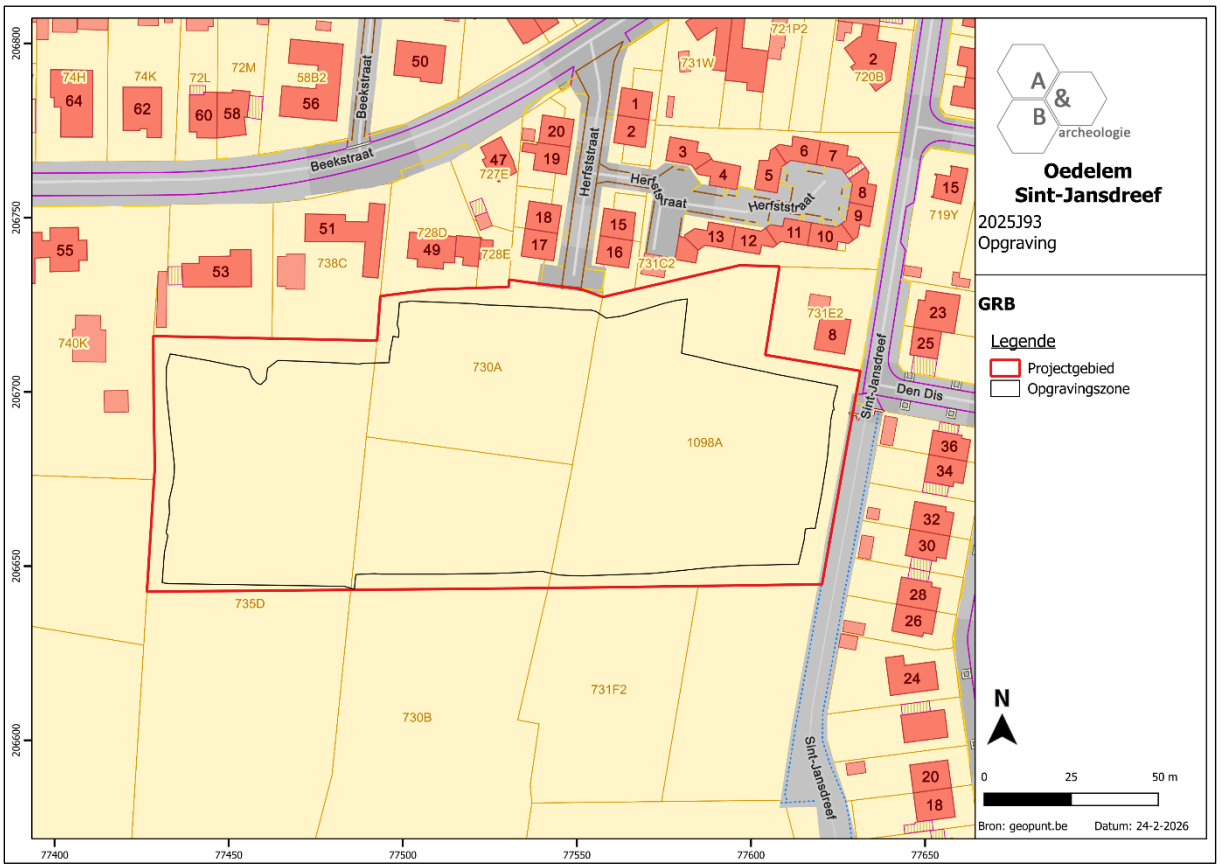

Figuur 15 Aanduiding van het plangebied op het kadaster (bron: geopunt.be).

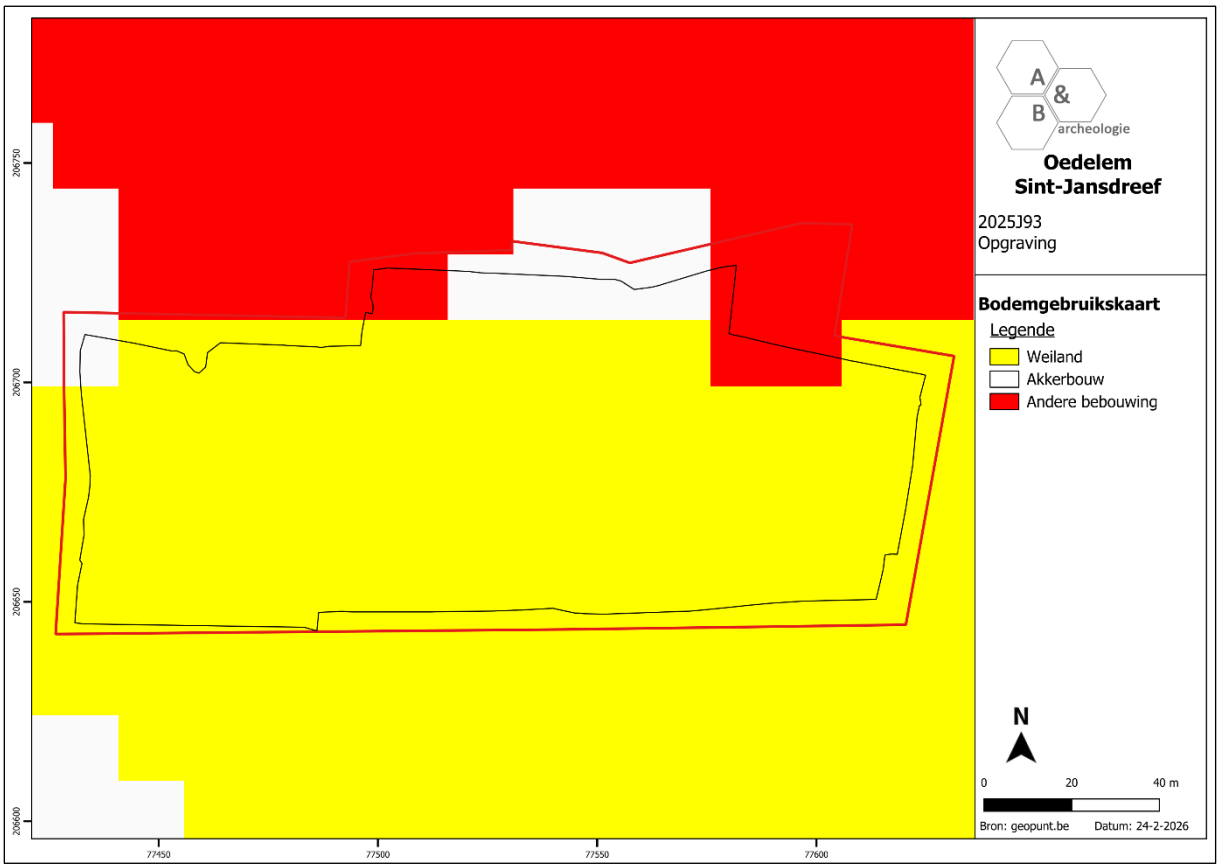

Figuur 16 Uitsnede uit de bodemgebruikskaart met aanduiding van het plangebied (bron: geopunt.be).

Oedelem situeert zich in Zandig Vlaanderen en kent een golvend landschap dat gekenmerkt wordt door de aanwezigheid van de cuesta Oedelem-Zomergem, gelegen in het noordoostelijke deel van de gemeente. De cuestarug bevindt zich op een hoogte van ca. +25m TAW. In het westelijke deel van de gemeente zijn verschillende waterlopen aanwezig die de cuesta enigszins insnijden. Het plangebied bevindt zich ten zuidwesten van de cuestarug en kent een reliëf dat – in overeenstemming met deze landschappelijke positie – toeneemt van zuidwest (ca. +11,4m TAW) naar noordoost (ca. +12,5m TAW). De perceelsgrachten zoals die te zien zijn op de historische kaarten uit de 19de eeuw zijn duidelijk zichtbaar als rechtlijnige N-Z gerichte lager gelegen delen. De zuidelijk gelegen Moordenaarsbeek snijdt de cuesta enigszins in waardoor ten zuiden van het plangebied een kleine depressie aanwezig is.

Op de potentiële bodemerosiekaart wordt het plangebied licht- tot donkergroen ingekleurd, wat een zeer lage tot verwaarloosbare erosie aangeeft.

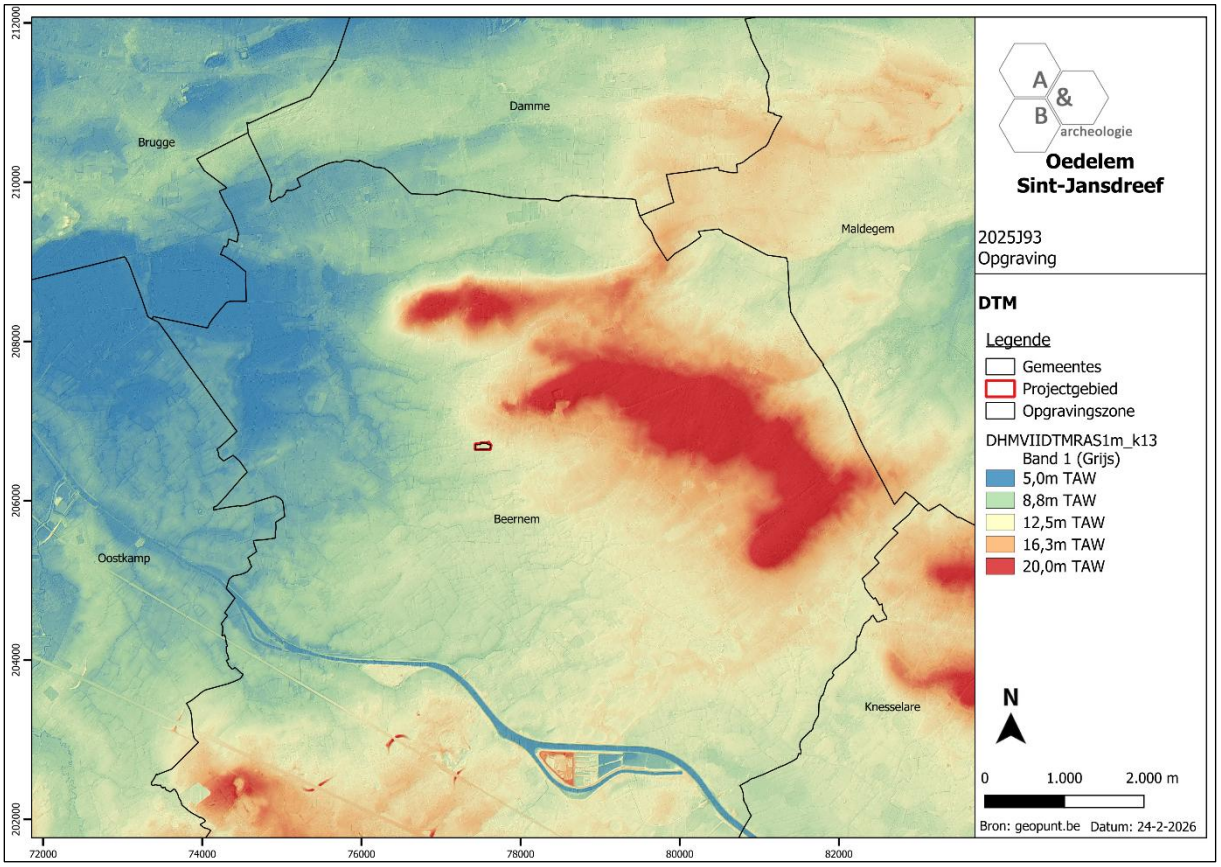

Figuur 17 Uitsnede van het digitaal hoogtemodel met aanduiding van het plangebied (bron: geopunt.be).



Figuur 18 Detailuitsnede van het digitaal hoogtemodel met aanduiding van het plangebied (bron: geopunt.be).

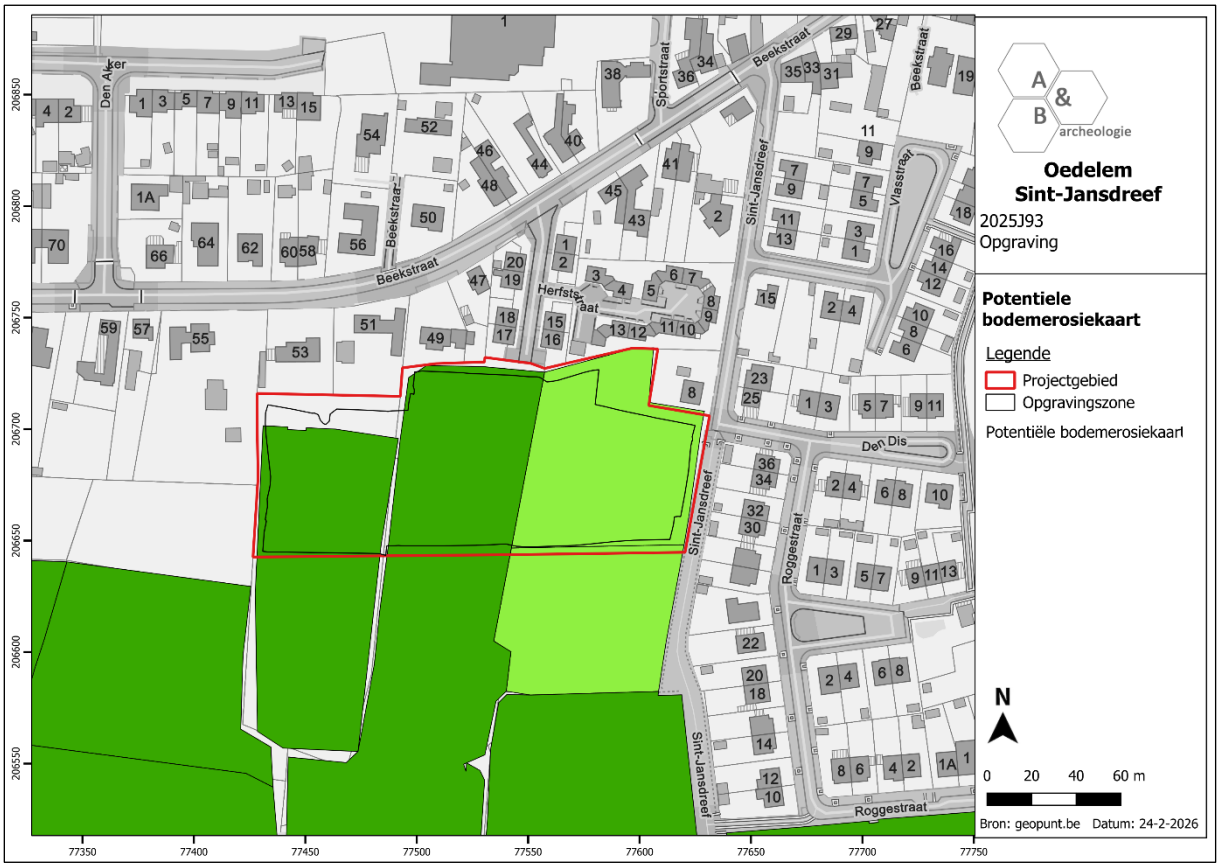

Figuur 19 Uitsnede van de potentiële bodemerosiekaart met aanduiding van het plangebied (bron: geopunt.be).

De tertiaire opbouw van het terrein bestaat uit de Formatie van Aalter, het Lid van Oedelem. Deze afzettingen bestaan uit een donkergrijs tot bleekgrijs zeer fijn zand waarbinnen kleiige eenheden, kalkzandsteenbanken, kalkhouden materiaal en soms zeer veel schelpen, waaronder Cardita, Turritella en Venericardia planicosta, voorkomen.

De Quartair geologische kaart geeft aan dat de ondergrond binnen het plangebied bestaat uit het type 3: geen holocene en/of tardiglaciale afzettingen boven op de pleistocene sequentie (1). De pleistocene sequentie bestaat uit fluviatiele afzettingen van zand tot silt uit het weichseliaan of mogelijk vroeg-holoceen en/of hellingsafzettingen uit het quartair.

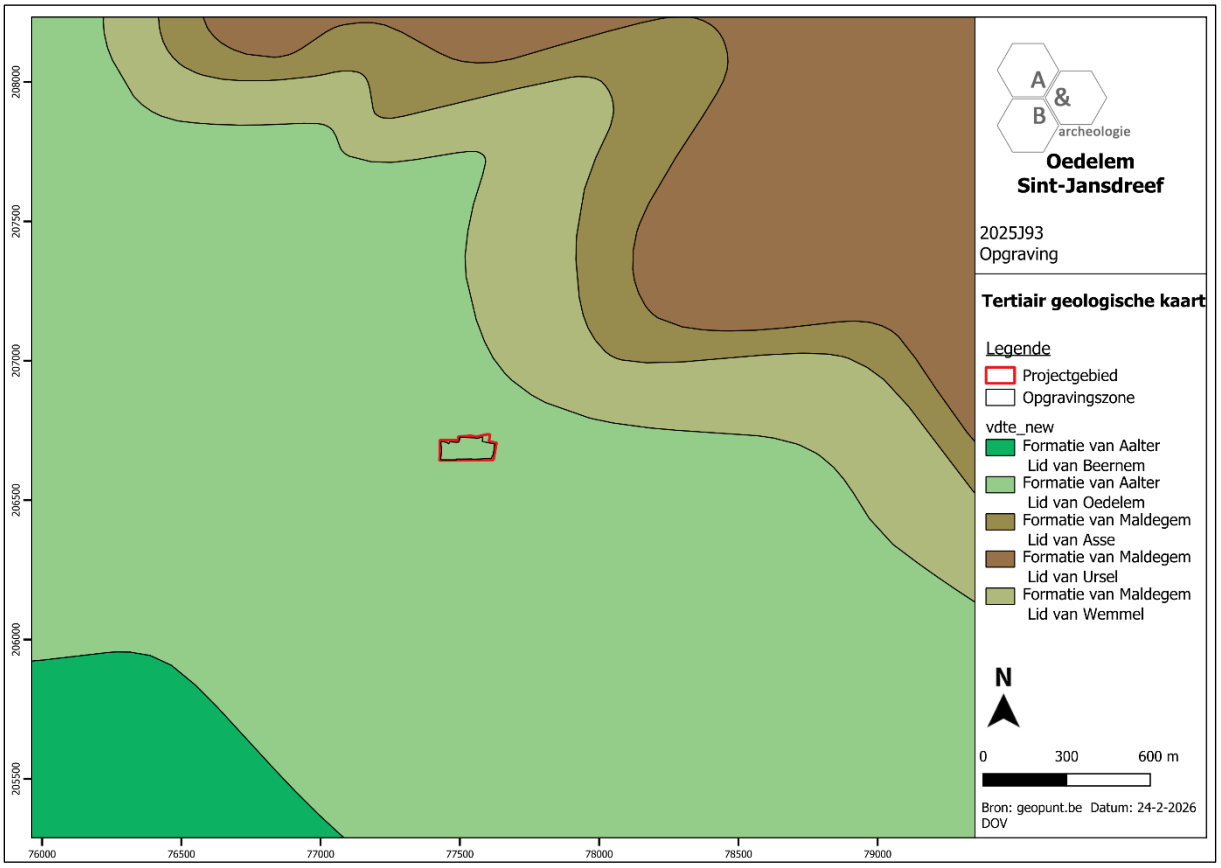

Figuur 20 Uitsnede uit de tertiair geologische kaart met aanduiding van het plangebied (bron: geopunt.be).

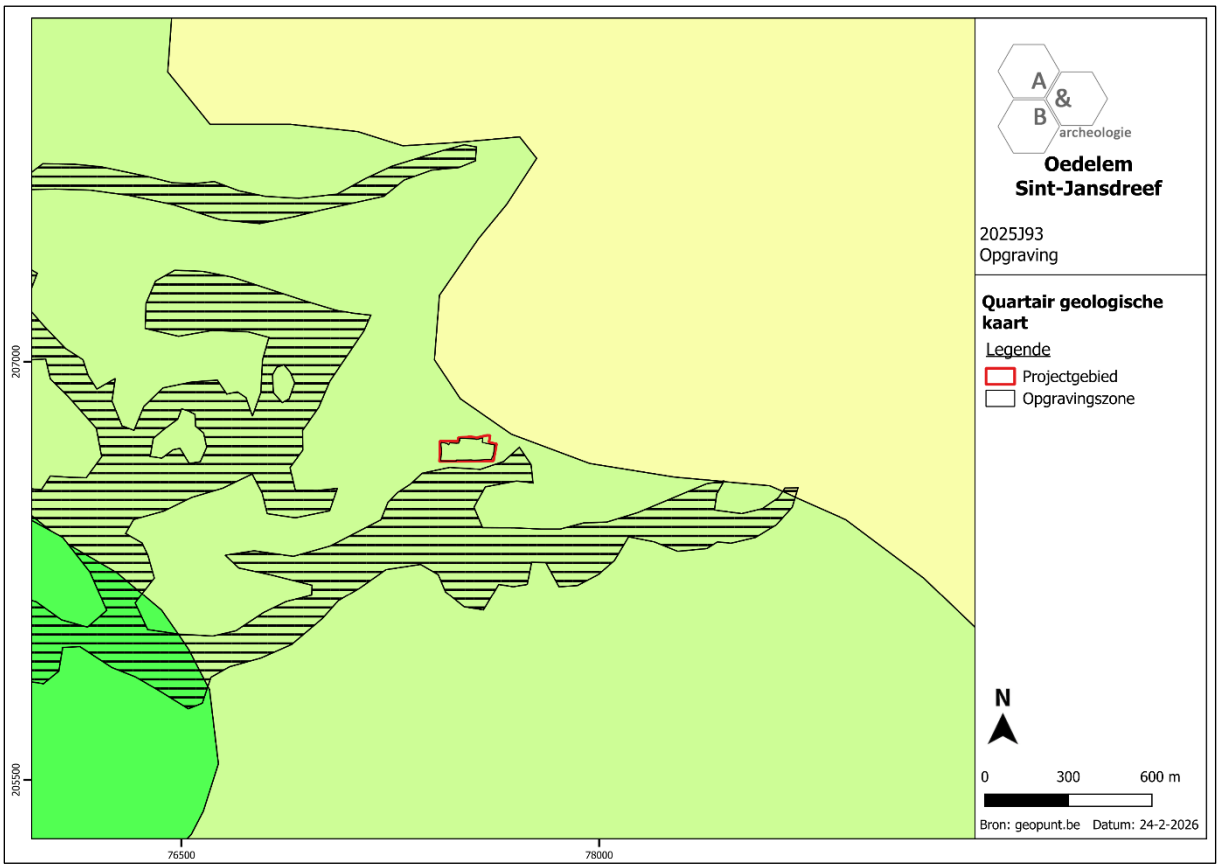

Figuur 21 Uitsnede uit de quartair geologische kaart met aanduiding van het plangebied (bron: geopunt.be).

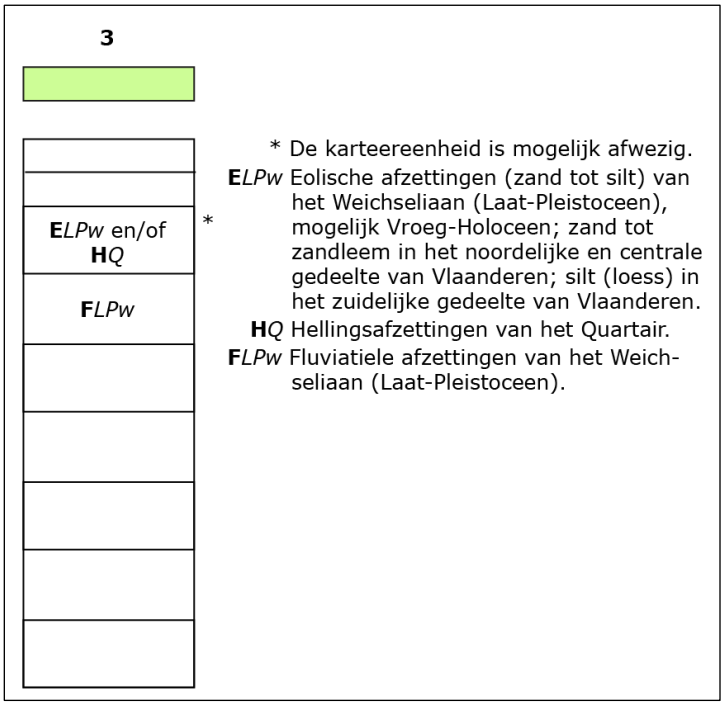

Figuur 22 Uitleg bij de quartair geologische kaart (type 3) (bron: geopunt.be).

3.1.2. Historisch kader

Oedelem[12]

Vroegste geschiedenis

De oudste archeologische vondsten wijzen erop dat het grondgebied van Oedelem reeds bewoond en bezocht werd gedurende het midden-paleolithicum en het mesolithicum. Daarnaast zijn funeraire sites uit de bronstijd gekend. In de omgeving van deze grafvelden moeten ook nederzettingen aanwezig geweest zijn. De oudste bewoning situeerde zich wellicht op de heuvelrug die loopt van Oedelem Berg over Danegem naar het Oostveld.

Uit de Romeinse periode zijn eveneens reeds verschillende vindplaatsen gekend die doen vermoeden dat er in deze periode verschillende nederzettingen, verbonden door een net van secundaire wegen, aanwezig waren in de omgeving.

Wellicht ontstonden in de 3de en de 4de eeuw n.C. enkele vaste bewoningskernen van waaruit de omgeving in cultuur gebracht werd. Nog later ontstond het eigendomssysteem waarbij bepaalde gebieden zoals het Beverhoutsveld en de Looweiden gemeenschappelijk bezit werden. In de 9de en 10de eeuw werden, na de totstandkoming van het graafschap Vlaanderen, grote domeinen geschonken aan religieuze instellingen en kapitaalkrachtige particulieren in ruil voor de ontginning van het gebied. De abdijen van Ter Doest en Ten Duinen hadden zo verschillende bezittingen te Oedelem.

12de-15de eeuw

Oedelem wordt voor het eerst vermeld in 1140 als 'Odolhem'. Het toponiem wordt doorgaans verklaard als samenstelling van 'ode', wat wijst op onbebouwde grond, en 'lem'/'hem', wat verblijfplaats betekent. In 1184 wordt vermeld dat Oedelem een parochie wordt. Tot 1559 behoorde de parochie tot het bisdom Doornik en sindsdien ressorteerde Oedelem onder het bisdom Brugge. Enkel in de periode 1801-1834 kwam de parochie even onder het bisdom Gent te staan.

De parochie Oedelem behoorde tot de kasselrij of het feodale ambacht van het Brugse Vrije en was afhankelijk van de Burg van Brugge. Binnen het grondgebied van de parochie waren verschillende heerlijkheden gelegen. Met uitzondering van de heerlijkheden Knesselare en Wulfsberge in het oosten, behoorde de parochie tot de heerlijkheid Sijsele. Later stonden de graven van Vlaanderen afsplitsingen toe. De grootste heerlijkheid was die van 'van Praat' of 'het Praetse'. Het schepenhuis van 'het Praetse' staat nog steeds op de markt van Oedelem. Deze heerlijkheid was gezeteld in een kasteel met wallen en een opper- en neerhofstructuur aan de Beverhoutsveldstraat. De heerlijkheid 'het Maandagse' lag in het noordwesten van de parochie, tegen het kasteeldomein Rijckevelde in Sijsele. Andere heerlijkheden waren 'Ten Torre' en 'Upschote'. De heerlijkheid Knesselare had een hofstede op de grens met Oedelem, het zogenaamde 'Prinsengoed', en ook de heerlijkheden Assebroek en Land van Woestijne hadden enclaves binnen de parochie Oedelem. Het gebied van de Loonweiden en het Beverhoutsveld waren eigendom van de zogenaamde 'aanborgers'.

De Sint-Lambertuskerk gaat zeker terug tot in de 12de eeuw. Van deze kerk, opgetrokken met veldsteen in romaanse bouwstijl, werden reeds restanten teruggevonden. Gedurende de godsdiensttroebelen

[12] Agentschap Onroerend Erfgoed 2026, *Oedelem.*

werd de kerk in 1578 verwoest, waarna ze in 1629 werd heropgebouwd. De toren werd echter pas in 1663 voltooid. Het gebouw onderging verschillende verbouwingen en restauraties gedurende de 18de en 19de eeuw en tussen 1859 en 1868 werd de kerktoren verhoogd. In mei 1940 raakte de kerk sterk beschadigd bij een Duits bombardement.

Op 3 mei 1382 vond de zogenaamde slag van het Beverhoutsveld plaats op het Oedelemse deel van het Beverhoutsveld. Deze slag kaderde in de Gentse Opstand (1379-1395) waarbij de Gentenaren opkwamen tegen de Graaf van Vlaanderen die in Brugge resideerde. Er waren reeds langer spanningen binnen het graafschap, maar wanneer Brugge in 1379 de toestemming kreeg tot het graven van een kanaal tussen Brugge en de Leie in Deinze, waardoor Gent grotendeels werd afgesneden van de Leie-trafiek, kwam het tot een conflict tussen beide steden. Wanneer kort daarna de grafelijke baljuw te Gent werd vermoord, brak de revolte echt uit. Na verschillende conflicten kwam het op het Beverhoutsveld tot een massaal treffen tussen de Bruggelingen en de opstandige Gentenaren onder leiding van Filip van Artevelde. De overwinning van de Gentenaren had grote gevolgen en leidde uiteindelijk tot de val van Brugge. Ook in Franse, Hollandse en Brabantse steden braken in navolging van het conflict grote opstanden uit.

16de-17de eeuw

Op de kaart van Pieter Pourbus van het Brugse Vrije (1561-1571) staat de Sint-Lambertuskerk duidelijk afgebeeld. Daarrond wordt een geconcentreerde dorpskern, bestaande uit een viertal straten, aangegeven. Ook de site Wulfsberge wordt aangeduid. Ter hoogte van het gehucht ‘Vilighent Peert’ is er naast het omwalde hof van Praet reeds een dichte bebouwing op te merken. Langsheen een weg die het verloop van de huidige Bruggestraat volgt, situeert zich een molen. De site ‘Upschote’ wordt weergegeven als een omwalde kasteelsite en het ‘Hof van Montifaut’ kent een drieledige omwalling.

Reeds in de middeleeuwen werd er op Oedelems grondgebied klei ontgonnen voor de productie van bakstenen vloer-, haard- en daktegels. Het bouwmateriaal was grotendeels bestemd voor de Brugse binnenstad.

In de loop van de 16de en 17e eeuw had Oedelem net als de omliggende parochies te lijden onder de verschillende conflicten die deze periode kenmerkten. Regelmatig werd de parochie geplunderd en afgebrand door soldatentroepen. Ook de Sint-Lambertuskerk raakte in deze periode verwoest (cf. supra). De Beverhoutsvlakte was ook in deze periode het toneel voor een gewapend treffen. De Oranjemolen, die zich op het Beverhoutsveld bevond, zou verwijzen naar de Prins van Oranje, die een molen liet bouwen tijdens de belegering van Brugge in 1630.

18de eeuw

Na de Spaanse Successieoorlog (1702-1713) brak een periode van relatieve rust en vooruitgang aan onder Oostenrijks bewind. Deze periode werd gekenmerkt door een demografische en economische groei en een uitbreiding van het wegennet.

In 1752 werd het schepenhuis van de heerlijkheid Praat op de Markt gebouwd. Het werd na de afschaffing van het feodaal stelsel in gebruik genomen als gemeentehuis en in 1952 grondig gerestaureerd.

De kabinetskaart van graaf de Ferraris uit 1770-1778 geeft aan dat het Beverhoutsveld in deze periode nog steeds volledig is ingenomen door ongecultiveerd gebied, bestaande uit moerassen en vijvers. In het oosten van de gemeente komen grote bossen voor die worden doorkruist door enkele verbindingswegen en enkele bewoningsclusters, waaronder Oostveld, Cappershouck/Zeldonk en Den Hoorn. Tussenin bevindt zich een in cultuur gebracht landschap met weilanden en akkers, omzoomd door hagen. Centraal situeert zich het dorpscentrum, dat wat het stratenpatroon betreft, reeds grotendeels overeenkomt met het huidige uitzicht. Historische sites zoals Wulfsberge, de Praathoeve, het Hof Ter Leiden en Ten Torre kunnen duidelijk onderscheiden worden. Verder zijn enkele hoeves, een brouwerij, een herberg en een smidse aangeduid.

Tijdens de Franse Revolutie werden de heerlijkheden opgegeven en werd het Brugse Vrije afgeschaft. Oedelem werd in 1795 ingelijfd bij Frankrijk, als deel van het departement van de Leie.

19de-20ste eeuw

In de 19de eeuw vestigden zich verschillende steenbakkerijen te Oedelem, voornamelijk ter hoogte van de Knesselarestraat en de J. Creytensstraat. Enkele straatnamen herinneren nog aan deze activiteiten. Verder ontstonden in deze periode enkele nieuwe kasteeldomeinen, waarvan een aantal, zoals het domein Ten Torre, echter reeds een lange geschiedenis had. Ook werden diverse kapellen gebouw en werden scholen en een klooster gesticht.

Tussen 1904 en 1936 reed de stoomtram tussen Brugge en Knesselare door Oedelem. De goederentram tussen Oedelem en Ursel bleef bestaan tot in 1959. De buurtspoorlijnen werden echter in het midden van de 20ste eeuw opnieuw opgebroken.

In 1911 werd de wijk Oostveld tot zelfstandige parochie verheven. De Sint-Petruskerk werd een jaar late gebouwd en gewijd in 1913.

Tijdens de Eerste Wereldoorlog bouwde de Duitse bezetter een betonnen schuilplaats op de Markt, voor het gemeentehuis. Op de bunker werd een metalen kiosk geplaatst. De bunker bleek moeilijk te slopen en werd hergebruikt in de Tweede Wereldoorlog. Aan het begin van de Tweede Wereldoorlog leed Oedelem onder de Duitse bombardementen. De Sint-Lambertus- en Sint-Petruskerk werden zwaar getroffen. Bij de bevrijding in september 1944 werd de ‘slag van Moerbrugge’ tussen de Canadese en terugtrekkende Duitse troepen alweer beslecht in het Beverhoutsveld.

Plangebied

De oudste betrouwbare en raadpleegbare kaart waarop het plangebied is afgebeeld is de Ferrariskaart uit ca. 1777. Op deze kaart wordt het terrein weergegeven meteen ten zuidoosten van de dorpskern van Oedelem, langsheen de reeds bestaande Beekstraat die naar het centrum van Oedelem loopt. Het terrein bevindt zich in deze periode net buiten het bebouwde dorpscentrum en is volledig in gebruik als verschillende percelen landbouwgrond die omzoomd zijn met bomenrijen. Ten noorden van het plangebied zijn verschillende gebouwen langsheen de Beekstraat aanwezig. De 19de-eeuwse kaarten geven een gelijkaardige situatie weer. Pas in de tweede helft van de 20ste eeuw verschijnen de huidige bijgebouwen binnen het plangebied, deze horen bij de bebouwing ten noorden van het plangebied. De rest van het plangebied blijft in gebruik als landbouwgrond. Deze situatie blijft onveranderd tot het moment van het vooronderzoek.



Figuur 23 Uitsnede uit de Ferrariskaart met aanduiding van het plangebied (bron: geopunt.be).

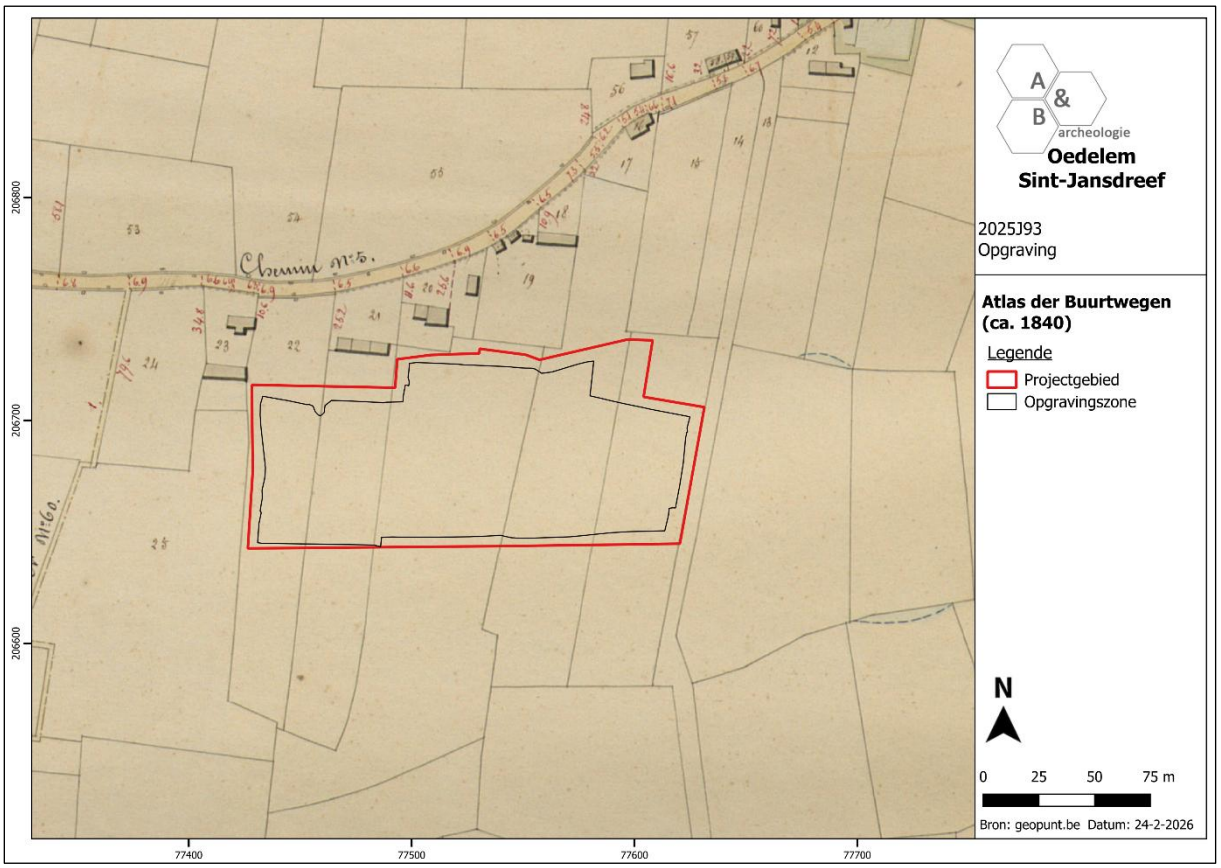

Figuur 24 Uitsnede uit de Atlas der Buurtwegen met aanduiding van het plangebied (bron: geopunt.be).

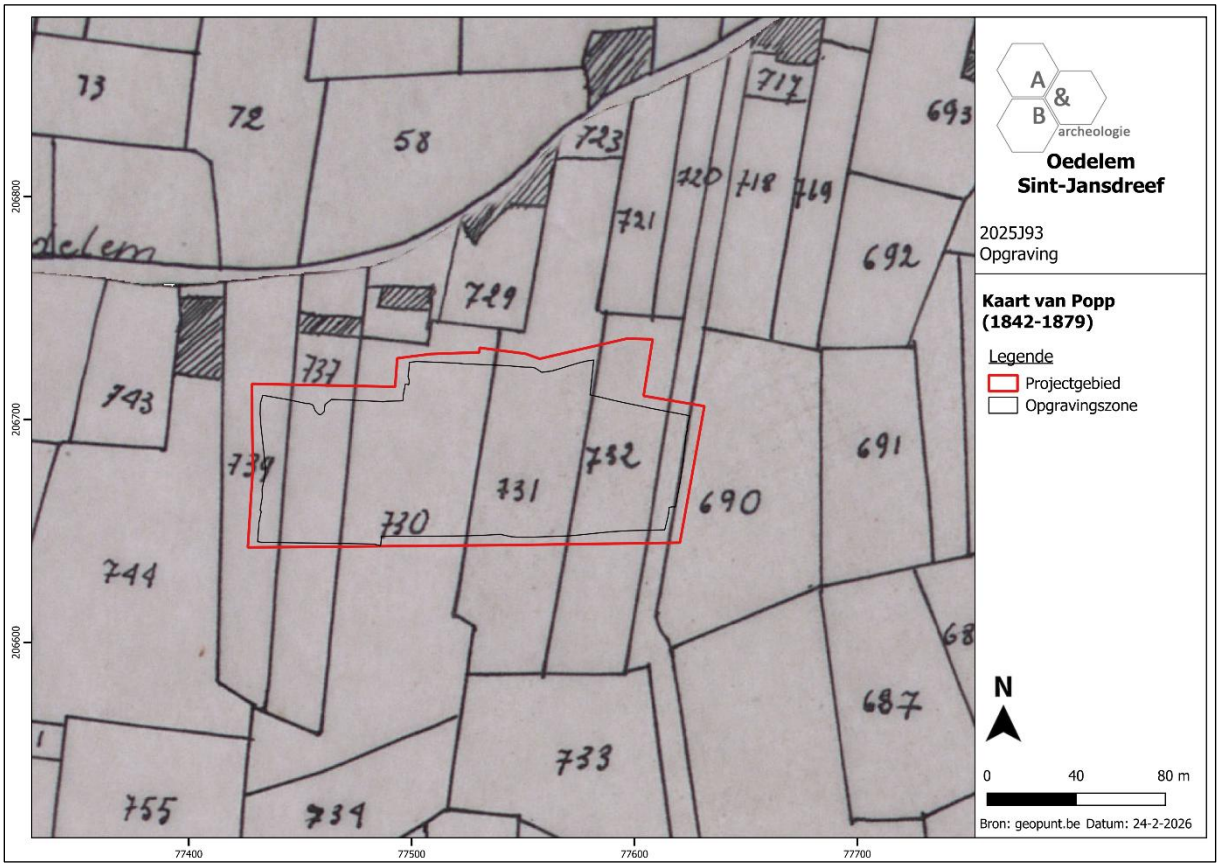

Figuur 25 Uitsnede uit de kaart van Popp met aanduiding van het plangebied (bron: geopunt.be).

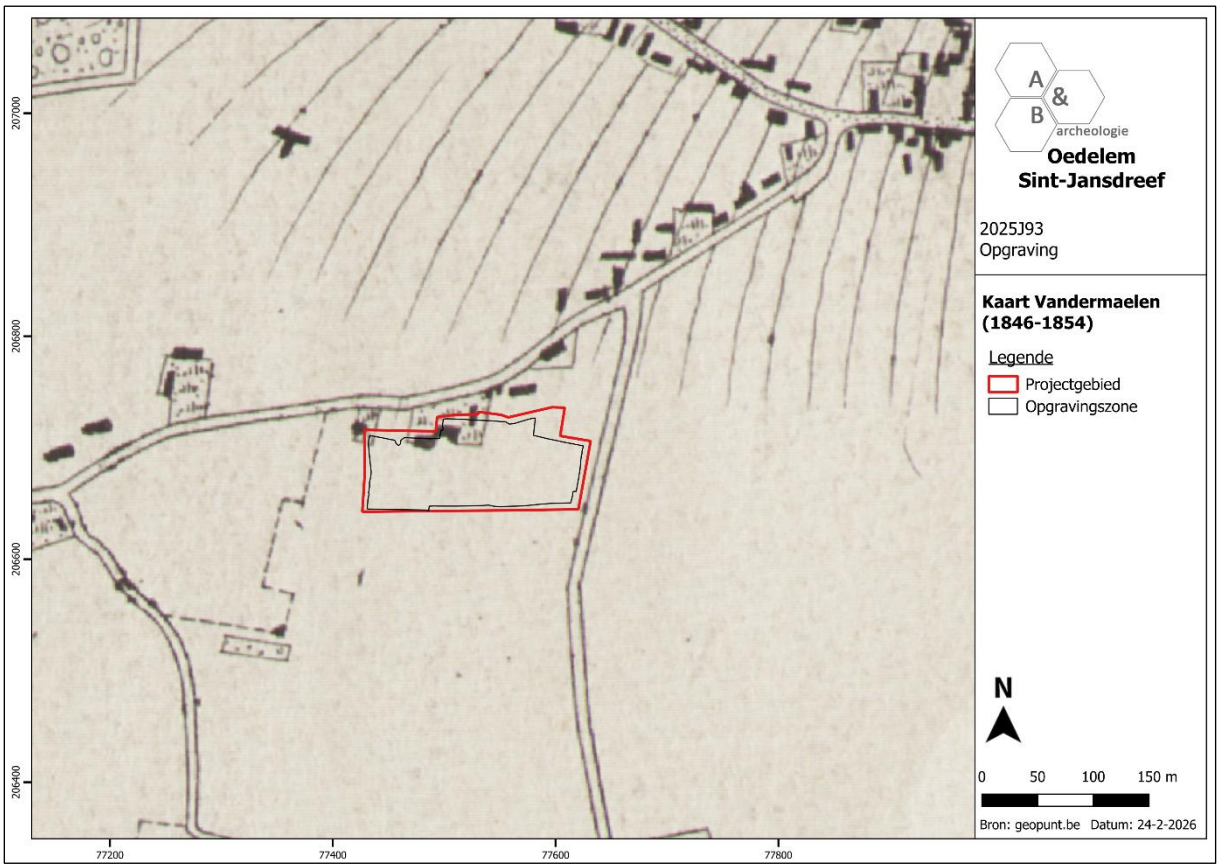

Figuur 26 Uitsnede uit de kaart van Vandermaelen met aanduiding van het plangebied (bron: geopunt.be).

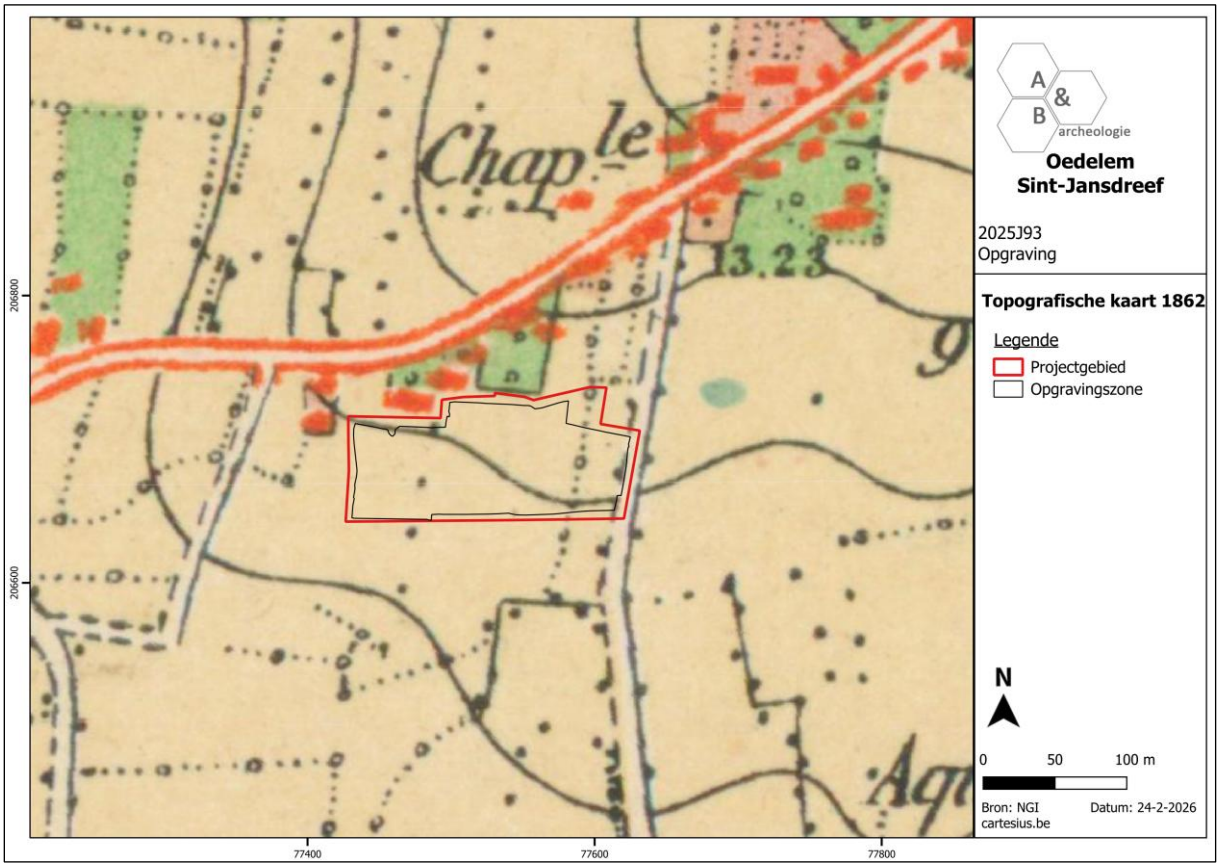

Figuur 27 Uitsnede uit de topografische kaart van 1862 met aanduiding van het plangebied (bron: Cartesius.be).

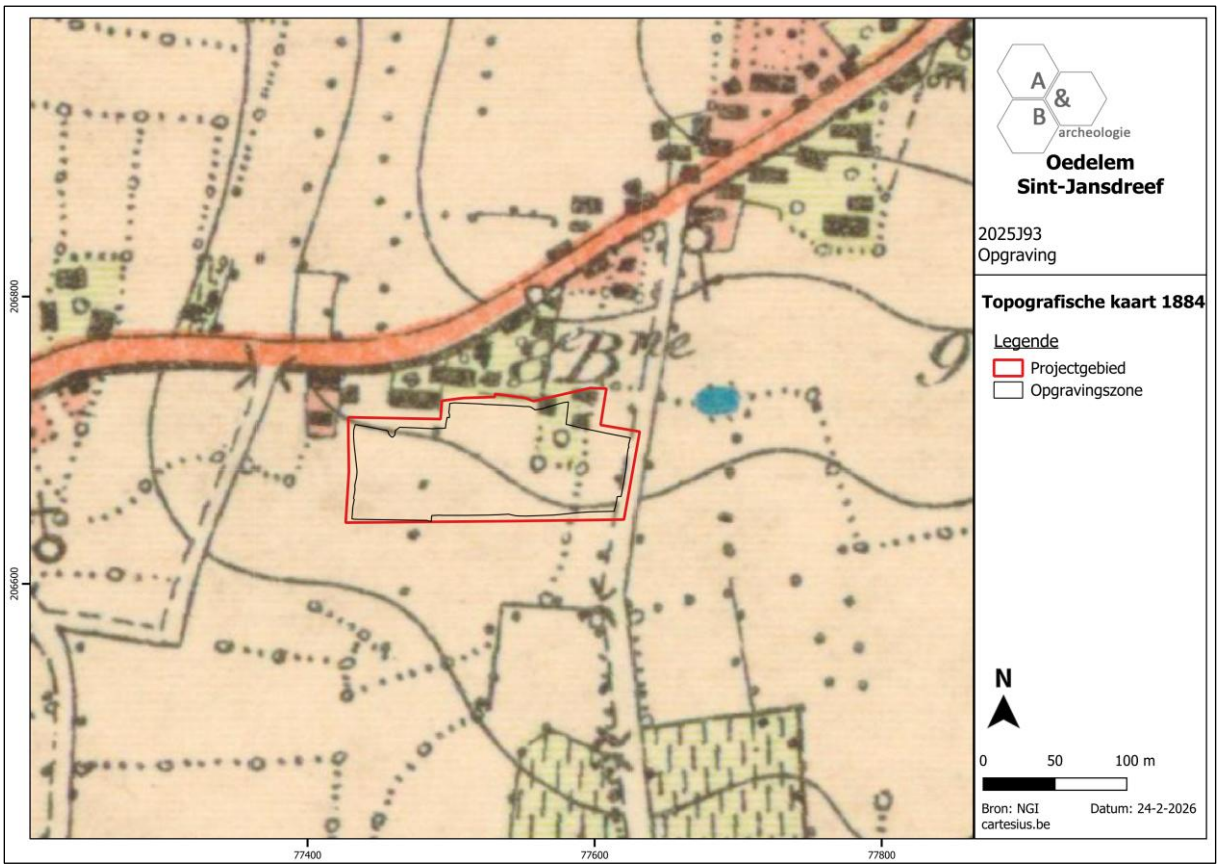

Figuur 28 Uitsnede uit de topografische kaart van 1884 met aanduiding van het plangebied (bron: Cartesius.be).

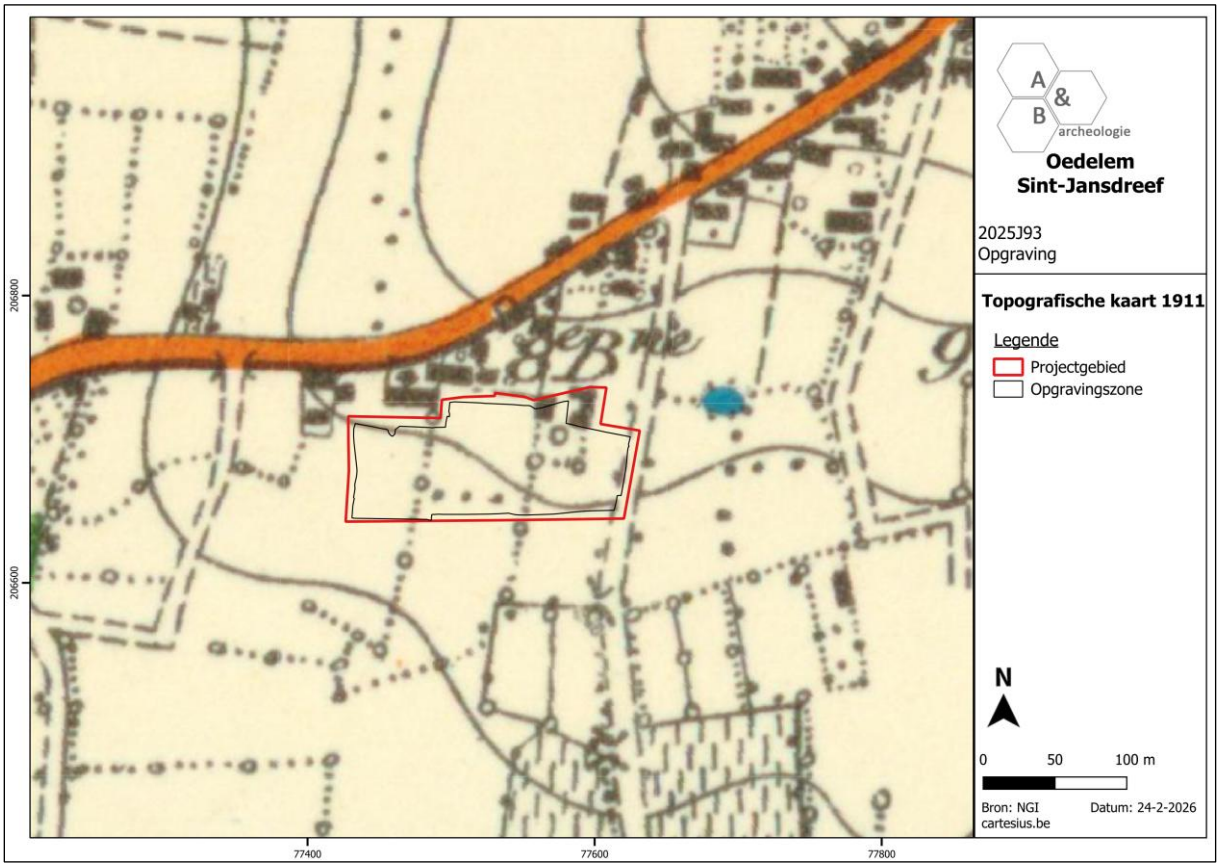

Figuur 29 Uitsnede uit de topografische kaart van 1911 met aanduiding van het plangebied (bron: Cartesius.be).



Figuur 30 Aanduiding van het plangebied op de orthofoto van 1971 (bron: geopunt.be).



Figuur 31 Aanduiding van het plangebied op de orthofoto van 1979-1990 (bron: geopunt.be).

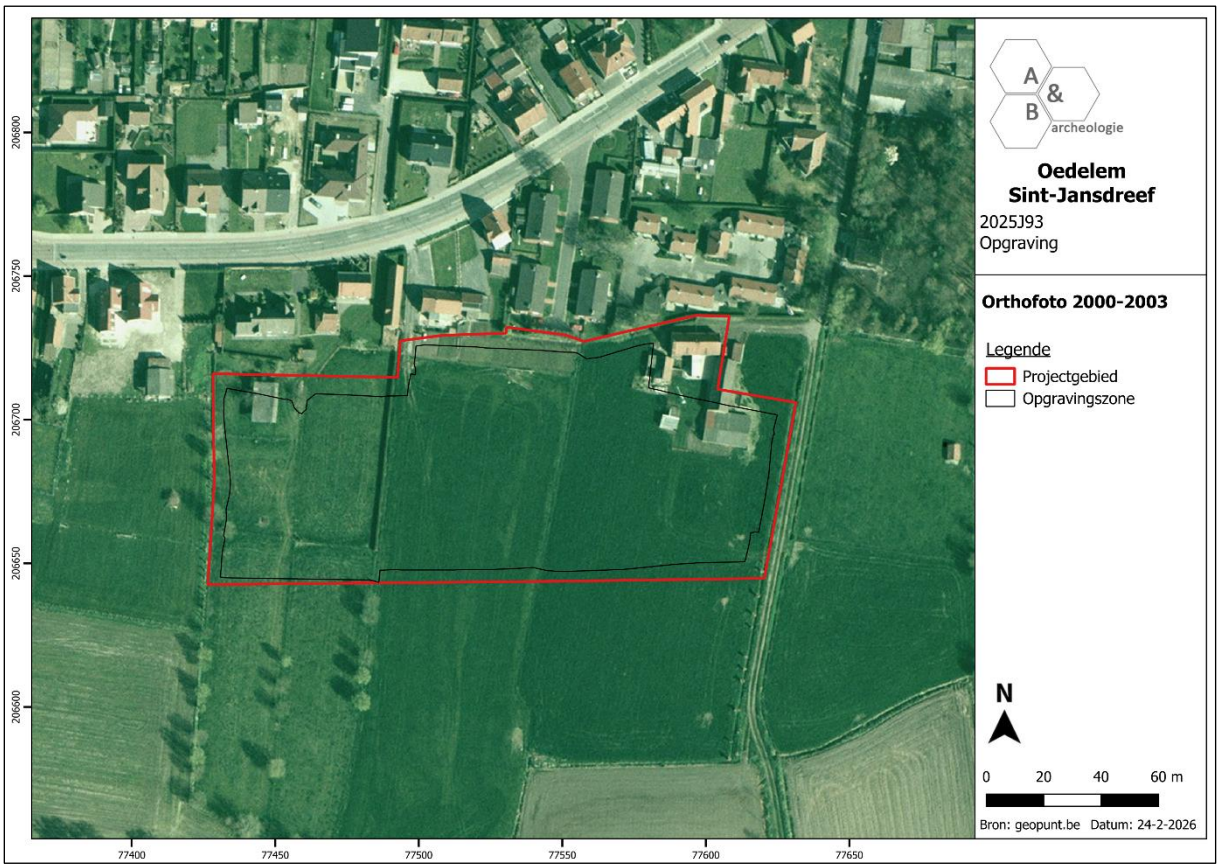

Figuur 32 Aanduiding van het plangebied op de orthofoto van 2000-2003 (bron: geopunt.be).



Figuur 33 Aanduiding van het plangebied op de orthofoto van 2024 (bron: geopunt.be).

3.1.3. Archeologisch kader[13]

In de omgeving van het plangebied is reeds een groot aantal archeologische waarden gekend. Deze geven aan dat de regio rond het plangebied sinds de steentijden bewoond en bezocht werd door de mens. Zo werden, voornamelijk op (de flanken van) de zandrug diverse silexartefacten uit het paleo-, meso- en neolithicum aangetroffen. Uit de metaaltijden werd een groot aantal vermoedelijke grafheuvels gedocumenteerd via luchtfotografische prospectie. Enkele ervan werden ook al archeologisch onderzocht. Ten oosten van het plangebied werd daarnaast een grafveld uit de Romeinse periode aangetroffen. Gezien funeraire sites uit de metaaltijden en Romeinse tijd voorkomen, kunnen in de omgeving ook bewoningssites verwacht worden. Uit de middeleeuwen werden op verschillende locaties bewoningssporen geattesteerd. Daarnaast zijn ook enkele sites, waaronder de kerk en enkele hoeves, gekend uit historische bronnen en werden verspreid over Oedelem laat- en postmiddeleeuwse vondsten aangetroffen via veldkartering.

De gekende archeologische waarden uit een straal van ca. 1km rond het plangebied worden hieronder per tijdsvlak besproken.

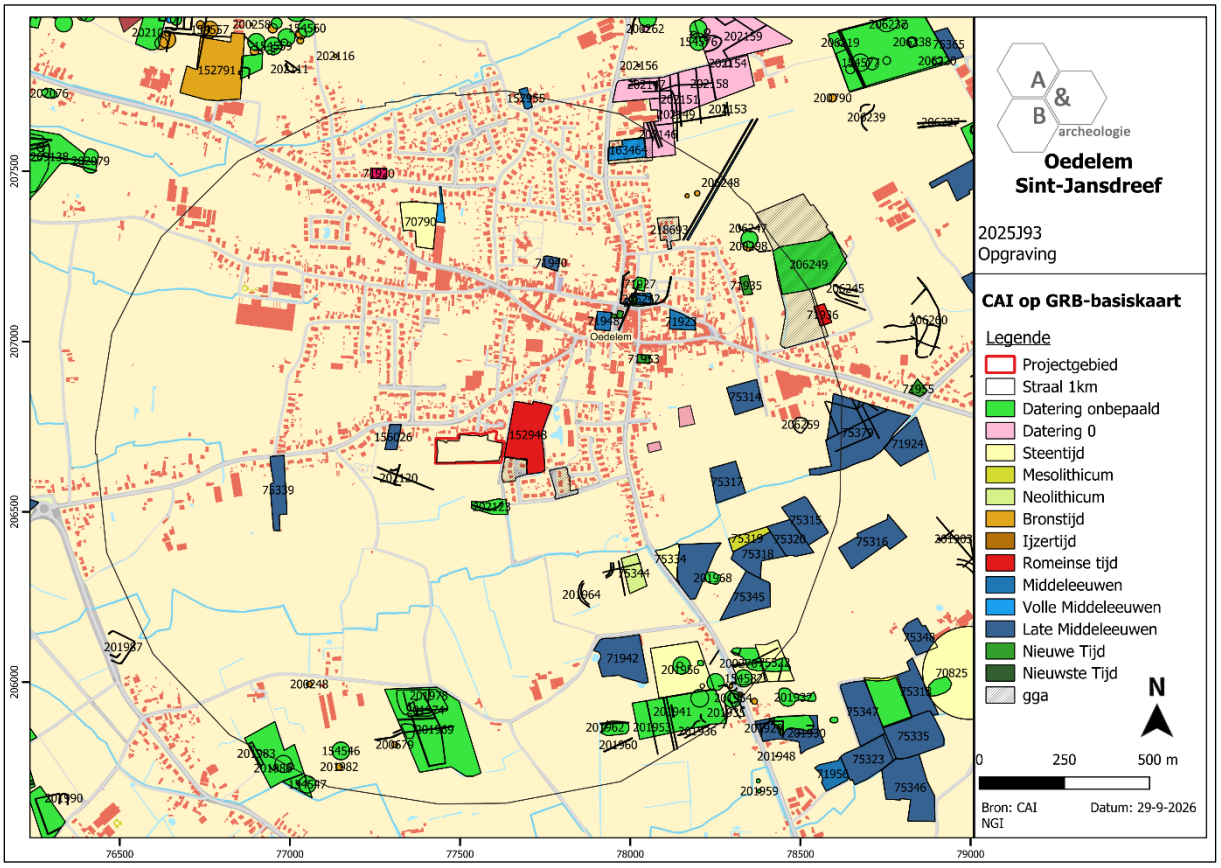

Figuur 34 Uitsnede uit de Inventaris Onroerend Erfgoed ter hoogte van het plangebied, geprojecteerd op het GRB (bron: Agentschap Onroerend Erfgoed 2025, *Inventaris*; geopunt.be).

[13] Agentschap Onroerend Erfgoed 2025, *Inventaris*.

Steentijden

Tijdens archeologisch onderzoek werd net ten oosten van het plangebied een silexconcentratie aangetroffen ter hoogte van een windval (ID 152948[14]). De concentratie bevatte materiaal uit het laatmesolithicum en het neolithicum.

Bij een booronderzoek aan de Sijselestraat te Oedelem, gelegen op ca. 800m ten noorden van het plangebied, werd een proximaal klingfragment aangetroffen (ID 163464[15]).

In 2001 werden ter hoogte van locatie 70790[16], gelegen op ca. 700m ten noorden van het plangebied, enkele artefacten uit de steentijd, Romeinse periode en vroege middeleeuwen teruggevonden. Ze wijzen op menselijke aanwezigheid op of rond het terrein de betreffende periodes.

Op de zuidelijke rand van de zandrug Oedelem-Zomergem werden bij veldkartering reeds verschillende artefacten uit de steentijden teruggevonden (ID 70816[17], 70825[18], 75311[19], 75312[20], 75319[21], 75321[22], 75322[23], 75334[24], 75344[25], 75347[26], 75349[27], 75366[28] en 201956[29]).

Metaaltijden

Op basis van *crop marks*, waargenomen tijdens luchtfotografische prospectie, wordt op ca. 420m ten zuidwesten van het plangebied een vermoedelijke grafheuvel uit de metaaltijden aangegeven (ID 980620[30]). Ook ten noorden, oosten en zuiden van het plangebied werden op en langs de zandrug reeds mogelijke grafmonumenten uit de bronstijd gedocumenteerd via luchtfotografische

[14] Agentschap Onroerend Erfgoed 2025, *Haverbilken*.
[15] Agentschap Onroerend Erfgoed 2025, *Sijselestraat*.
[16] Agentschap Onroerend Erfgoed 2025, *Oedelem 1*.
[17] Agentschap Onroerend Erfgoed 2025, *Hogenakkerweg / Hogenakker (Oedelem 9)*.
[18] Agentschap Onroerend Erfgoed 2025, *Hogenakker 1*.
[19] Agentschap Onroerend Erfgoed 2025, *Beernemstraat (Oedelem 8)*.
[20] Agentschap Onroerend Erfgoed 2025, *Hogenakker (Oedelem 10)*.
[21] Agentschap Onroerend Erfgoed 2025, *Hogenakker (Oedelem 17)*.
[22] Agentschap Onroerend Erfgoed 2025, *Beernemstraat (Oedelem 20)*.
[23] Agentschap Onroerend Erfgoed 2025, *Beernemstraat (Oedelem 21)*.
[24] Agentschap Onroerend Erfgoed 2025, *Beernemstraat (Oedelem 45)*.
[25] Agentschap Onroerend Erfgoed 2025, *Haverbilken (Oedelem 56)*.
[26] Agentschap Onroerend Erfgoed 2025, *Hogenakkerweg (Oedelem 59 en 97)*.
[27] Agentschap Onroerend Erfgoed 2025, *Hogenakkerweg (Oedelem 61)*.
[28] Agentschap Onroerend Erfgoed 2025, *Danegemstraat (Oedelem 81)*.
[29] Agentschap Onroerend Erfgoed 2025, *Ravenest*.
[30] Agentschap Onroerend Erfgoed 2025, *De Lange Stukken*.

waarnemingen (ID 70816[31], 154576[32], 154578[33], 154579[34], 154580[35], 154581[36], 154582[37], 154583[38], 154610[39], 154611[40], 154612[41], 200271[42], 200266[43], 200267[44], 200268[45], 200269[46], 200270[47], 200298[48], 200300[49], 200790[50], 206243[51], 206244[52], 201952[53]). Ze komen veelal geclusterd voor, bijvoorbeeld ter hoogte van de Nieuwendorpe, de Driepikkel/Hogenakker en de Beernemstraat. Bij opgravingen werd in 2013 bovendien een van de gekende monumenten aangesneden bij de uitbreiding van het kerkhof (ID 70816[54] en 979428[55]). De grafcirkel werd slechts deels gevat binnen de opgravingszone, maar dateert wellicht uit de midden-bronstijd. Hij had een diameter van ca. 23m. In de vulling van de gracht werden enkele fragmenten dikwandig handgevormd aardewerk, alsook een aantal silexfragmenten teruggevonden. Verder werden een tiental paalsporen geregistreerd, waarin geen duidelijke structuur herkend kon worden. Deze sporen werden ruim in de bronstijd gedateerd.

Romeinse tijd

Bij archeologisch onderzoek werd tussen de Sint-Jansdreef en de Haverbilken, gelegen net ten oosten van het plangebied, een Romeins grafveld met elf brandrestengraven aangetroffen (ID 152948[56]). De graven situeerden zich binnen en rondom een rechthoekige gracht van ca. 13m op 15m, die mogelijk geïnterpreteerd kan worden als grafmonument of heiligdom. Langs de binnenzijde van de gracht

[31] Agentschap Onroerend Erfgoed 2025, *Hogenakkerweg / Hogenakker (Oedelem 9)*.
[32] Agentschap Onroerend Erfgoed 2025, *Melkfabriek circulaire structuur 264*.
[33] Agentschap Onroerend Erfgoed 2025, *Ravenest circulaire structuur 266*.
[34] Agentschap Onroerend Erfgoed 2025, *Ravenest circulaire structuur 267*.
[35] Agentschap Onroerend Erfgoed 2025, *Ravenest circulaire structuur 268*.
[36] Agentschap Onroerend Erfgoed 2025, *Ravenest circulaire structuur 269*.
[37] Agentschap Onroerend Erfgoed 2025, *Ravenest circulaire structuur 270*.
[38] Agentschap Onroerend Erfgoed 2025, *Ravenest circulaire structuur 271*.
[39] Agentschap Onroerend Erfgoed 2025, *Nieuwendorp circulaire structuur 298*.
[40] Agentschap Onroerend Erfgoed 2025, *Driepikkel circulaire structuur 299*.
[41] Agentschap Onroerend Erfgoed 2025, *Driepikkel circulaire structuur 300*.
[42] Agentschap Onroerend Erfgoed 2025, *Kerkhof*.
[43] Agentschap Onroerend Erfgoed 2025, *Ravenest*.
[44] Agentschap Onroerend Erfgoed 2025, *Ravenest*.
[45] Agentschap Onroerend Erfgoed 2025, *Ravenest*.
[46] Agentschap Onroerend Erfgoed 2025, *Ravenest*.
[47] Agentschap Onroerend Erfgoed 2025, *Ravenest*.
[48] Agentschap Onroerend Erfgoed 2025, *Nieuwendorp*.
[49] Agentschap Onroerend Erfgoed 2025, *Driepikkel*.
[50] Agentschap Onroerend Erfgoed 2025, *Melkfabriek-oost*.
[51] Agentschap Onroerend Erfgoed 2025, *Nieuwendorp*.
[52] Agentschap Onroerend Erfgoed 2025, *Nieuwendorp*.
[53] Agentschap Onroerend Erfgoed 2025, *Ravenest*.
[54] Agentschap Onroerend Erfgoed 2025, *Hogenakkerweg / Hogenakker (Oedelem 9)*.
[55] Agentschap Onroerend Erfgoed 2025, *Begraafplaats Hogenakker, Oedelem (Beernem)*.
[56] Agentschap Onroerend Erfgoed 2025, *Haverbilken*.

waren op regelmatige afstand paalkuilen aanwezig die wellicht restanten vormen van een bovengrondse houten constructie. In de graven werden volledige potten als grafgift meegegeven.

Op ca. 1km ten noordoosten van het plangebied werd in 1955 een waterput uit de Romeinse periode ontdekt (ID 71936[57]). De structuur werd bekist met houten planken en in de vulling werden aardewerkfragmenten, waaronder de bodem van een bord in terra sigillata, en een fibula teruggevonden.

Ook ter hoogte van de Oudeputstraat te Oedelem, gelegen op ca. 700m ten noordwesten van het plangebied, werden in het verleden enkele 'oude putten', mogelijk waterputten uit de Romeinse periode, aangetroffen (ID 71920[58]). Bij een recentere opgraving aan de Oudeputstraat werd ook een munt uit de Romeinse tijd teruggevonden (ID 980002[59]).

Middeleeuwen

Ter hoogte van locatie 71923[60], gelegen op ca. 250m ten noordoosten van het plangebied, zouden 'zeer oude' trechtervormige waterputten aangetroffen zijn. Volgens de toenmalige onderzoekers zouden ze te relateren zijn aan de 'oudste hoeve van Oedelem'.

De Sint-Lambertuskerk, gesitueerd op ca. 600m ten noordoosten van het plangebied, gaat minstens terug tot in de volle middeleeuwen (ID 71925[61]). In 2001 werd archeologisch onderzoek uitgevoerd aan de zuidkant van de kerktoren. Hierbij werd een kleine muur uit de volle middeleeuwen en een riolering uit de 17de eeuw gedocumenteerd.

Ten westen van de kerk werd een waterput, die behoorde tot een laatmiddeleeuwse herberg aangetroffen (ID 71932[62]). Op de site werden ook tegels, glasscherven en aardewerkfragmenten uit deze periode ingezameld.

Aan de Markt, gelegen op ca. 550m ten noordoosten van het plangebied, zouden reeds sporen van middeleeuwse bewoning, in de vorm van muurresten en een gracht aangetroffen zijn (ID 71948[63]). Op deze locatie werd ook vondstmateriaal, waaronder aardewerk, dakpannen en een hoefijzer uit de middeleeuwen teruggevonden.

Het archeologisch onderzoek tussen de Sint-Jansdreef en Haverbilken leverde naast een grafveld uit de Romeinse periode ook enkele sporen uit de volle middeleeuwen (ID 152948[64]). Zo werd een rechthoekige gebouwplattegrond, een vierpostenspieker, een agrarisch greppelsysteem en een weg met karrensporen aangesneden. De sporen werden gedateerd in de tweede helft van de 12de eeuw tot de 13de eeuw.

[57] Agentschap Onroerend Erfgoed 2025, *Knesselarestraat 185*.

[58] Agentschap Onroerend Erfgoed 2025, *Oudeputstraat I*.

[59] Acke et al. 2019; Agentschap Onroerend Erfgoed 2025, *Oudeputstraat*.

[60] Agentschap Onroerend Erfgoed 2025, *Oudezakstraat III*.

[61] Agentschap Onroerend Erfgoed 2025, *Sint-Lambertuskerk*.

[62] Agentschap Onroerend Erfgoed 2025, *Oudezakstraat II*.

[63] Agentschap Onroerend Erfgoed 2025, *Markt I*.

[64] Agentschap Onroerend Erfgoed 2025, *Haverbilken*.

Ter hoogte van de Pottenbakkersstraat, gesitueerd op ca. 800m ten noordoosten van het plangebied, werd in 2015 een proefsleuvenonderzoek uitgevoerd (ID 218693[65]). Hierbij werd naast een onregelmatig spoor een restant van een middeleeuwse gracht aangesneden. Er werd geen verder onderzoek geadviseerd.

Op ca. 580m ten noorden van het plangebied werden een laatmiddeleeuwse waterput en gracht teruggevonden die geassocieerd zouden zijn met een laatmiddeleeuwse steenbakkerij (ID 71940[66]). Op de site werden eveneens enkele tegels en een majolicascherf uit de late middeleeuwen aangetroffen.

Via luchtfotografische prospectie wordt op ca. 1km ten noordoosten van het plangebied een mogelijke middeleeuwse weg gekarteerd (ID 206248[67]).

De historische hoeve 'Groot Sint-Jansgoed' situeert zich op ca. 775m ten zuidoosten van het plangebied (ID 71942[68]). Volgens een jaarsteen dateert de huidige hoeve uit 1643, maar wellicht gaat ze verder terug in de tijd. Op het terrein werden bij veldprospectie aardewerkfragmenten, een munt en glasfragmenten uit de late middeleeuwen aangetroffen.

Aan de Sijselestraat, op ca. 1km ten noordoosten van het plangebied, werd in 2013 een opgraving uitgevoerd (ID 163464[69]). Hierbij werden enkele paalsporen, waarvan enkele de plattegrond van een bijgebouw vormen, aangetroffen. De sporen werden gedateerd in de volle middeleeuwen.

Verder werd bij een proefsleuvenonderzoek in de Beekstraat, net ten westen van het terrein, een gracht aangesneden die op basis van het aangetroffen aardewerk in de 14de-15de eeuw gedateerd kon worden (ID 156026[70]).

Tijdens een opgraving aan de Oudeputstraat te Oedelem, gelegen op ca. 700m ten noorden van het plangebied, werden in 2018 sporen uit de volle, late en postmiddeleeuwen gedocumenteerd (ID 980002[71]). De meeste sporen, voornamelijk kuilen, grachten en greppels konden in de volle middeleeuwen gedateerd worden. Centraal in het noordelijke deel van het terrein werd een gebouwstructuur teruggevonden die deel uitmaakte van een woonerf dat wellicht verder doorliep in noordelijke richting. De structuur kon op basis van typologische kenmerken en op basis van het aangetroffen aardewerk eveneens in de volle middeleeuwen, meer bepaald tussen 1150 en 1225 n.C. gedateerd worden. In de late middeleeuwen was geen bewoning meer aanwezig op het terrein. Uit deze periode dateerden enkele sporen met artisanaal karakter en een agrarisch greppelsysteem. De kuilen met artisanale functie bevatten verbrande leem, metaalslakken en een vrij grote hoeveelheid (slecht gebakken) bouwkeramiek. Ook een waterkuil kon in de late middeleeuwen gedateerd worden. De laatmiddeleeuwse sporen dateerden uit de 13de-14de eeuw. Een gracht bevatte een recentere opvulling en dateerde in de 17de tot 19de eeuw. Bij het onderzoek werden ook enkele fragmenten

[65] Agentschap Onroerend Erfgoed 2026, *Nieuwendorpe*.

[66] Agentschap Onroerend Erfgoed 2026, *Govaertstraat I*.

[67] Agentschap Onroerend Erfgoed 2026, *Nieuwendorp*.

[68] Agentschap Onroerend Erfgoed 2026, *Rogierveldstraat 20*.

[69] Agentschap Onroerend Erfgoed 2026, *Sijselestraat*.

[70] Agentschap Onroerend Erfgoed 2026, *Beekstraat 61a (63)*.

[71] Acke et al. 2019; Agentschap Onroerend Erfgoed 2026, *Oudeputstraat*.

handgevormd aardewerk uit de vroege middeleeuwen aangetroffen. Deze vondsten wijzen op bewoning in deze periode in de directe omgeving van het plangebied.

Op ca. 1km ten noorden van het plangebied werd bij een proefsleuvenonderzoek in 2010 een kuiltje met middeleeuws aardewerk en drie grachten met laatmiddeleeuws aardewerk aangetroffen (ID 152955[72]).

Bij de uitbreiding van het kerkhof vond in 2013 een opgraving plaats (ID 70816[73] en 979428[74]). Naast de eerder vermelde bronstijd grafheuvel, werden ook sporen uit de middeleeuwen aangetroffen op de site. Het ging onder meer om een waterput met houten bekisting en om paalsporen uit de Merovingische periode. Op de site werden fragmenten lokaal en regionaal vervaardigd aardewerk uit de vroege middeleeuwen teruggevonden. De waterput bevatte ook een spinschijfje dat gemaakt was uit een stukje tegula. Een wandfragment handgevormd aardewerk leek nog uit de Romeinse periode te dateren. Verder werd binnen de opgravingszone nog een laatmiddeleeuwse gracht aangesneden.

Ten westen van het plangebied, op ca. 580m afstand, bevond zich de herberg 'De Spriet' en een voormalige hoeve gebouwd in 1877. Tijdens veldprospecties in de omgeving (ID 75339[75]) werden een aantal laat- en postmiddeleeuwse scherven aangetroffen.

Tijdens veldprospecties in de jaren 1980 werden op verschillende locaties in de omgeving van het plangebied artefacten uit de middeleeuwen aangetroffen. Het gaat om laat- en postmiddeleeuws aardewerk (ID 75311[76], 75312[77], 75313[78], 75314[79], 75315[80], 75316[81], 75317[82], 75318[83], 75320[84],

[72] Agentschap Onroerend Erfgoed 2026, *Parochieweg 18*.
[73] Agentschap Onroerend Erfgoed 2026, *Hogenakkerweg / Hogenakker (Oedelem 9)*.
[74] Agentschap Onroerend Erfgoed 2026, *Begraafplaats Hogenakker, Oedelem (Beernem)*.
[75] Agentschap Onroerend Erfgoed 2026, *Beekstraat (Oedelem 51).*
[76] Agentschap Onroerend Erfgoed 2026, *Beernemstraat (Oedelem 8)*.
[77] Agentschap Onroerend Erfgoed 2026, *Hogenakker (Oedelem 10)*.
[78] Agentschap Onroerend Erfgoed 2026, *Hogenakkerweg (Oedelem 11)*.
[79] Agentschap Onroerend Erfgoed 2026, *Loondreef (Oedelem 12)*.
[80] Agentschap Onroerend Erfgoed 2026, *Loondreef (Oedelem 13)*.
[81] Agentschap Onroerend Erfgoed 2026, *Hogenakker (Oedelem 14)*.
[82] Agentschap Onroerend Erfgoed 2026, *Het Dorp (Oedelem 15)*.
[83] Agentschap Onroerend Erfgoed 2026, *Hogenakker (Oedelem 16)*.
[84] Agentschap Onroerend Erfgoed 2026, *Hogenakker (Oedelem 18)*.

75333[85], 75334[86], 75345[87], 75347[88], 75348[89], 75366[90], 75371[91], 75372[92], 75375[93] en 75379[94]), bouwkeramiek (ID 75311[95], 75313[96], 75316[97], 75317[98], 75318[99], 75348[100] en 75375[101]) en metalen nagels (ID 75318[102] en 75320[103]). Ter hoogte van locatie 75312[104], gelegen op ca. 1km ten zuidwesten van het plangebied, werd ook een vroegmiddeleeuwse kraal uit glaspasta, afkomstig uit Aarlen, een schijfje in ijzer, versierd met een kruis, mogelijk een fibula, een beslag of een lakenloodje teruggevonden tijdens deze veldkarteringscampagne.

Nieuwe en nieuwste tijd

Ca. 55m ten noordwesten van het plangebied, werden bij erfgoedonderzoek tegels teruggevonden die gerelateerd konden worden aan een voormalige brouwerij (ID 71953[105]). Op een van de tegels was de datum '1639' te lezen.

Rond de kerk liep in het verleden een beek. In de opvulling ervan zou afval van de eerste kerk en van het 17de-eeuwse kerkhof aangetroffen zijn (ID 71929[106]).

Naast het voormalige gemeentehuis werden drie 17de-eeuwse waterputten ontdekt (ID 71951[107]). In 2010-2011 werd in het 'Schepenhuys' een ronde bakstenen vloer aangetroffen (ID 71933[108]). Voor 1752 was het gebouw in gebruik als schepenhuis en vierschaar van de heerlijkheid Praet, maar in 1752 werd het volledig herbouwd. Volgens een krantenknipsel uit de jaren 1960 zouden ter hoogte van het gemeentehuis ook 'Frankische restanten' aangetroffen zijn.

---

[85] Agentschap Onroerend Erfgoed 2026, *Beernemstraat (Oedelem 44)*.
[86] Agentschap Onroerend Erfgoed 2026, *Beernemstraat (Oedelem 45)*.
[87] Agentschap Onroerend Erfgoed 2026, *Beernemstraat (Oedelem 57)*.
[88] Agentschap Onroerend Erfgoed 2026, *Hogenakkerweg (Oedelem 59 en 97)*.
[89] Agentschap Onroerend Erfgoed 2026, *Hogenakkerweg (Oedelem 60)*.
[90] Agentschap Onroerend Erfgoed 2026, *Danegemstraat (Oedelem 81)*.
[91] Agentschap Onroerend Erfgoed 2026, *Hoogstraat / Haringstraat (Oedelem 86)*.
[92] Agentschap Onroerend Erfgoed 2026, *Haringstraat (Oedelem 87)*.
[93] Agentschap Onroerend Erfgoed 2026, *Haringstraat (Oedelem 91)*.
[94] Agentschap Onroerend Erfgoed 2026, *Knesselarestraat (Oedelem 101)*.
[95] Agentschap Onroerend Erfgoed 2026, *Beernemstraat (Oedelem 8)*.
[96] Agentschap Onroerend Erfgoed 2026, *Hogenakkerweg (Oedelem 11)*.
[97] Agentschap Onroerend Erfgoed 2026, *Hogenakker (Oedelem 14)*.
[98] Agentschap Onroerend Erfgoed 2026, *Het Dorp (Oedelem 15)*.
[99] Agentschap Onroerend Erfgoed 2026, *Hogenakker (Oedelem 16)*.
[100] Agentschap Onroerend Erfgoed 2026, *Hogenakkerweg (Oedelem 60)*.
[101] Agentschap Onroerend Erfgoed 2026, *Haringstraat (Oedelem 91)*.
[102] Agentschap Onroerend Erfgoed 2026, *Hogenakker (Oedelem 16)*.
[103] Agentschap Onroerend Erfgoed 2026, *Hogenakker (Oedelem 18)*.
[104] Agentschap Onroerend Erfgoed 2026, *Hogenakker (Oedelem 10)*.
[105] Agentschap Onroerend Erfgoed 2026, *Beernemstraat I*.
[106] Agentschap Onroerend Erfgoed 2026, *Kerkbeek*.
[107] Agentschap Onroerend Erfgoed 2026, *Markt II*.
[108] Agentschap Onroerend Erfgoed 2026, *Markt 1*.

Op ca. 940m ten noordoosten van het plangebied zouden sporen van 17de-eeuwse bebouwing zijn geattesteerd (ID 71935[109]). Op deze locatie werd ook een middeleeuwse munt aangetroffen.

Ten zuiden van de Knesselarestraat, op ca. 550m ten oosten van het plangebied, was in de 18de eeuw een hoeve aanwezig (ID 75380[110]). Mogelijk gaat de site verder terug in de tijd. Bij veldprospectie werden op deze locatie enkele fragmenten rood geglazuurd aardewerk en stukken bouwkeramiek aangetroffen. Deze kunnen gerelateerd worden aan de 18de-eeuwse bebouwing.

Verder worden in de Inventaris Onroerend Erfgoed in de omgeving van het plangebied verschillende perceelsgrenzen en kavelstructuren uit de nieuwste tijd aangeduid die werden opgemerkt tijdens luchtfotografische prospectie (ID 201927, 201930, 201931, 201943, 201947, 201953, 201960 en 201961)[111], (ID 201966 en 201967)[112], (ID 201970 en 201973)[113], ID 202120[114], ID 206247[115], (ID 206250, 206258 en 206260)[116] en (ID 206252 en 206253)[117].

Onbepaalde datering

Op ca. 350m ten oosten van het plangebied wordt op basis van luchtfotografische prospectie een enclosure aangeduid (ID 206259[118]). Ter hoogte van ID 206239[119], 206245[120] en 206246[121] werden grachten waargenomen en ter hoogte van ID 206240[122], 206249[123] en 206255[124] werden kuilen gespot.

Onder het plein voor de Sint-Lambertuskerk wordt een grafkelder van onbepaalde datum aangegeven (ID 71931[125]).

[109] Agentschap Onroerend Erfgoed 2026, *Nieuwendorpe*.
[110] Agentschap Onroerend Erfgoed 2026, *Knesselarestraat (Oedelem 102)*.
[111] Agentschap Onroerend Erfgoed 2026, *Ravenest*.
[112] Agentschap Onroerend Erfgoed 2026, *(Beernemstraat)*.
[113] Agentschap Onroerend Erfgoed 2026, *Lijsterhoek*.
[114] Agentschap Onroerend Erfgoed 2026, *Haverbilken*.
[115] Agentschap Onroerend Erfgoed 2026, *Nieuwendorp*.
[116] Agentschap Onroerend Erfgoed 2026, *Steenbakkerij*.
[117] Agentschap Onroerend Erfgoed 2026, *Driepikkel*.
[118] Agentschap Onroerend Erfgoed 2026, *Steenbakkerij*.
[119] Agentschap Onroerend Erfgoed 2026, *Melkfabriek-oost*.
[120] Agentschap Onroerend Erfgoed 2026, *Steenbakkerij*.
[121] Agentschap Onroerend Erfgoed 2026, *Nieuwendorp*.
[122] Agentschap Onroerend Erfgoed 2026, *Melkfabriek-oost*.
[123] Agentschap Onroerend Erfgoed 2026, *Steenbakkerij*.
[124] Agentschap Onroerend Erfgoed 2026, *Driepikkel*.
[125] Agentschap Onroerend Erfgoed 2026, *Oudezakstraat I*.

3.2. Stratigrafische opbouw

3.2.1. Bodemopbouw

Op de bodemkaart worden binnen het plangebied voornamelijk matig droge lemige zandbodems met verbrokkelde ijzer en/of humus B-horizont aangeduid (Sch). In het zuiden komt daarnaast een kleine zone voor waarbinnen een matig natte lemige zandbodem zonder profielontwikkeling (SdP) wordt gekarteerd.

De aardkundige opbouw van het projectgebied werd tijdens het proefsleuvenonderzoek gedocumenteerd via tien bodemprofielen, verspreid over het volledige terrein. De vaststellingen komen grotendeels overeen met deze uit het landschappelijk bodemonderzoek.

In vier bodemprofielen (PR3, PR5, PR8 en PR9) werd een Ap-C bodemsequentie geregistreerd. De Ap-horizont was hierbij ca. 50cm à 70cm dik en bestond uit een donkerbruin lemig zand. In PR5 werd een tweevoudige Ap-horizont geattesteerd. Het bovenste teelaardepakket (Ap1) was ca. 40cm dik en bestond uit een donkerbruin lemig zand. Hieronder bevond zich een tweede teellaag (Ap2) die een dikte had van ca. 20cm en zwartbruin gekleurd was. De C-horizont werd in de vier profielen gekenmerkt door een geelbruin tot wit matig droog lemig zand.

De overige profielen (PR1, PR2, PR4, PR6, PR7 en PR10) vertoonden onder de Ap-horizont, die eveneens bestond uit een donkerbruin matig droog lemig zand en ca. 30cm à 60cm dik was, dunne restanten van bodemontwikkeling. Zo konden plaatselijk resten van de Ah, E en/of B-horizont herkend worden. Veelal waren deze horizonten echter vermengd door recente landbouwactiviteiten en bioturbatie en kon slechts een dunne (ca. 10cm à 20cm) Ah/E/B-horizont opgemerkt worden meteen onder de teelaarde. Er is geen sprake van een gunstig bewaarde podzolbodem. De C-horizont kwam in deze profielen voor op een diepte van ca. 40cm à 70cm en bestond uit een geelbruin tot wit matig droog lemig zand.

Het archeologisch vlak werd aangelegd op één niveau, meer bepaald in de top van de C-horizont, op ca. 30cm à 70cm onder het huidige maaiveldniveau, op minimaal ca. +10,7m in het zuidwesten en maximaal ca. +11,7m TAW in het noordoosten. Het archeologisch vlak stijgt aldus licht van zuidwest naar noordoost. Dit komt overeen met het verloop van het huidige maaiveldniveau en met de bredere landschappelijke context.

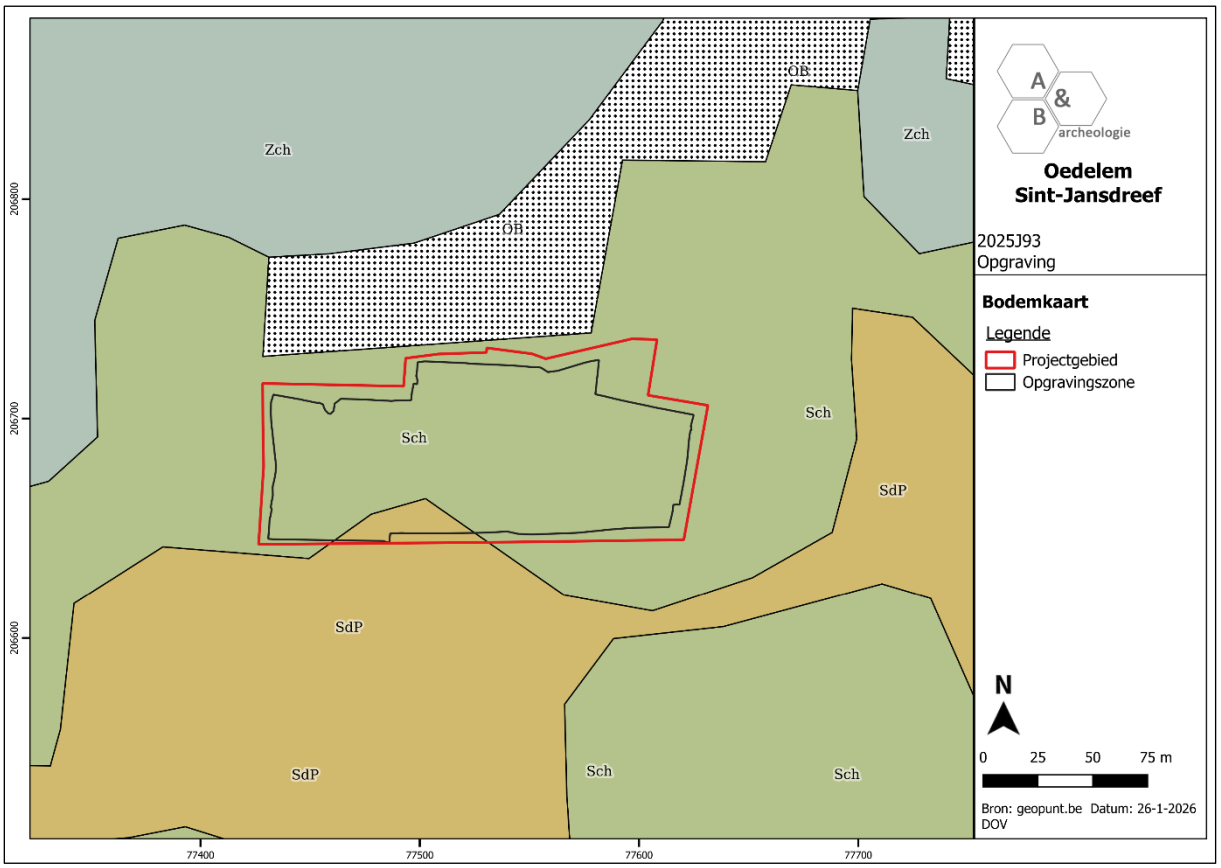

Figuur 35 Uitsnede uit de bodemkaart met aanduiding van de opgravingszone (bron: geopunt.be).

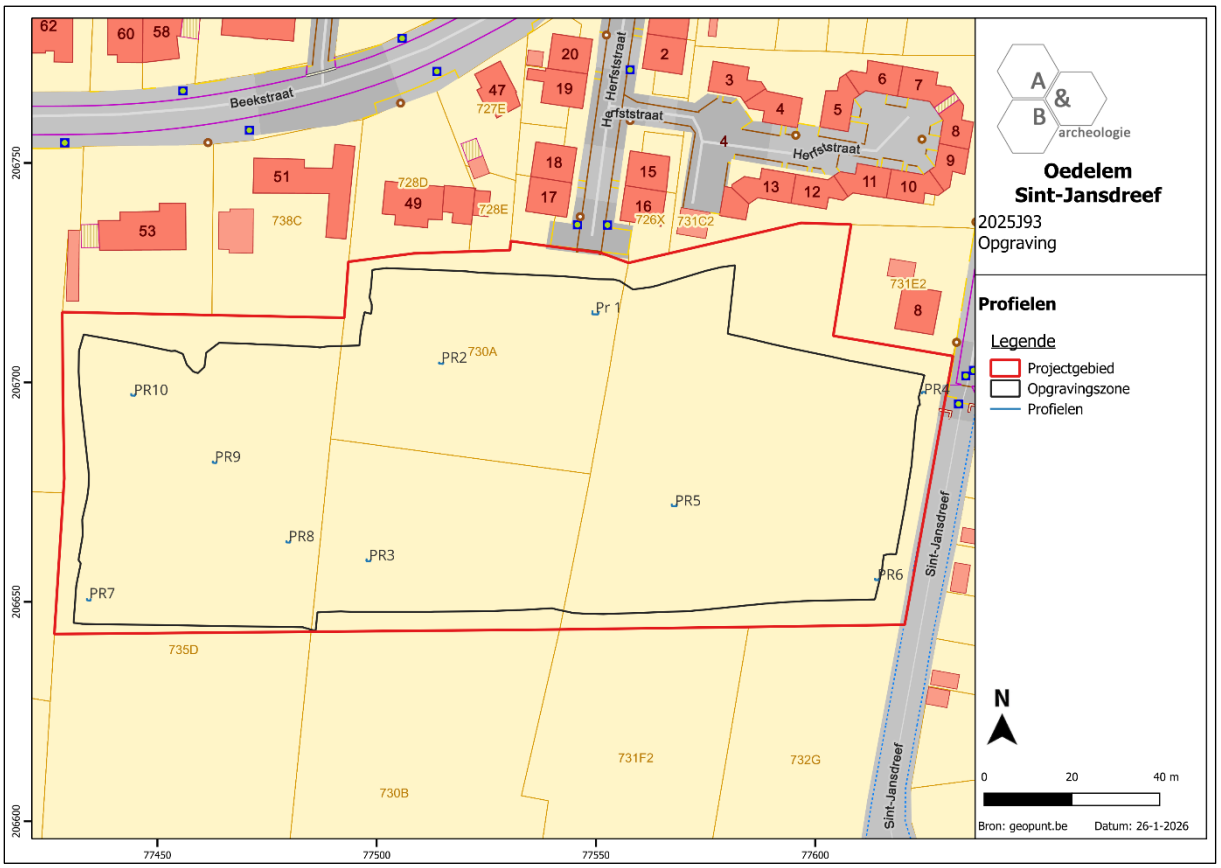

Figuur 36 Aanduiding van de profielen op het kadaster (bron: geopunt.be).

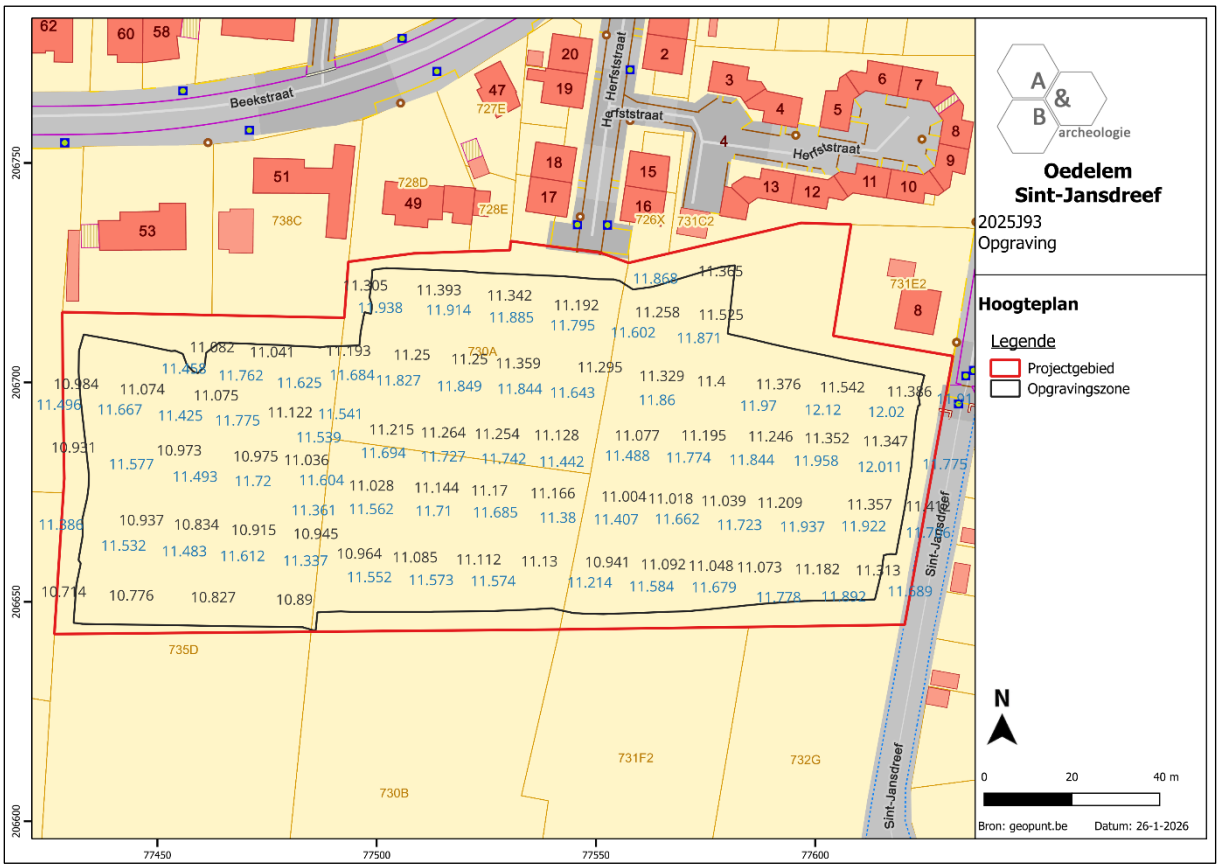

Figuur 37 Aanduiding van de hoogtemetingen van het maaiveld en archeologisch vlak op het kadaster (bron: geopunt.be).



Figuur 38 Zicht op profiel 1, in het noorden van het plangebied.



Figuur 39 Zicht op profiel 4, in het oosten van de opgravingszone.



Figuur 40 Zicht op profiel 5, centraal oostelijk in de opgravingszone.



Figuur 41 Zicht op profiel 7, in het uiterste zuidwesten van de opgravingszone.



Figuur 42 Zicht op profiel 8, centraal westelijk in de opgravingszone.



Figuur 43 Zicht op profiel 10, in het noordwestelijk deel van de opgravingszone.

3.2.2. Bodembewaring en bewaring archeologische sites/artefacten

De oude bodemhorizonten waren grotendeels opgenomen in de teelaardepakketten, waardoor geen in situ bewaarde steentijdsites meer verwacht werden. Voornamelijk in het noordelijk deel van het plangebied waren zowel kleinere als grotere verstoringen aanwezig. De perceelsgrachten die zichtbaar zijn op de 19de-eeuwse historische kaarten werden vanwege hun eerder recente oorsprong ook beschouwd als een verstoring. De sporen kenden algemeen een goede bewaring en hadden een variabele bewaringsdiepte.

3.2.3. Referentiebodems op gekende archeologische sites

Er zijn in de directe omgeving van het plangebied geen referentiebodems gekend.

3.3. Beschrijving van de archeologische site

Tijdens het onderzoek werden 352 spoornummers uitgedeeld aan grondsporen. Recente verstoringen werden als dusdanig ingemeten en kregen geen afzonderlijk spoornummer. De archeologische sporen zijn verspreid over de gehele opgravingszone, de meerderheid is evenwel geconcentreerd in het centrale deel van de opgravingszone. De opgravingszone wordt van noord naar zuid doorsneden door 3 verstoorde zones, deze komen overeen met recentere perceelsgrachten en werden aangeduid als verstoring. Ook in het noordelijk deel werden meerdere zowel kleine als grotere verstoringen aangetroffen. Deze zijn waarschijnlijk te linken aan voormalige bebouwing ten noorden van het terrein. De site loopt met zekerheid nog door in noordelijke, oostelijke, zuidelijke en westelijke richting. De oudste sporen zijn te dateren in de ijzertijd (725 v.C.-50 v.C.) en bestaan uit enkele geïsoleerde kuilen en een hypothetische gebouwplattegrond. Een erf met 2 gebouwplattegronden dateert uit de vroeg-Romeinse periode (1ste eeuw v.C.-1ste eeuw n.Chr.). Mogelijk maken ook een aantal spiekers ten noorden van de hoofdgebouwen deel uit van dit erf. Na het verlaten van dit erf is er een hiaat in bewoning tot de vroege middeleeuwen (7de -9de eeuw of 9de-11de eeuw). In deze periode worden gefaseerd 3 erven opgericht op het terrein. De erven omvatten telkens een hoofdgebouw, één of meerdere bijgebouwen en spiekers en een waterput. Na het verlaten van deze erven zijn geen sporen van bewoning meer op het terrein aanwezig, vermoedelijk is het in gebruik als landbouwgrond. Verschillende greppels en grachten zijn in de nieuwste tijd (19de-21ste eeuw) te dateren.

De voornaamste aangetroffen sporen en structuren worden hieronder per zone en per periode besproken. Een gedetailleerd overzicht van de sporen kan daarnaast geraadpleegd worden in de sporenlijst in bijlage bij dit eindverslag.

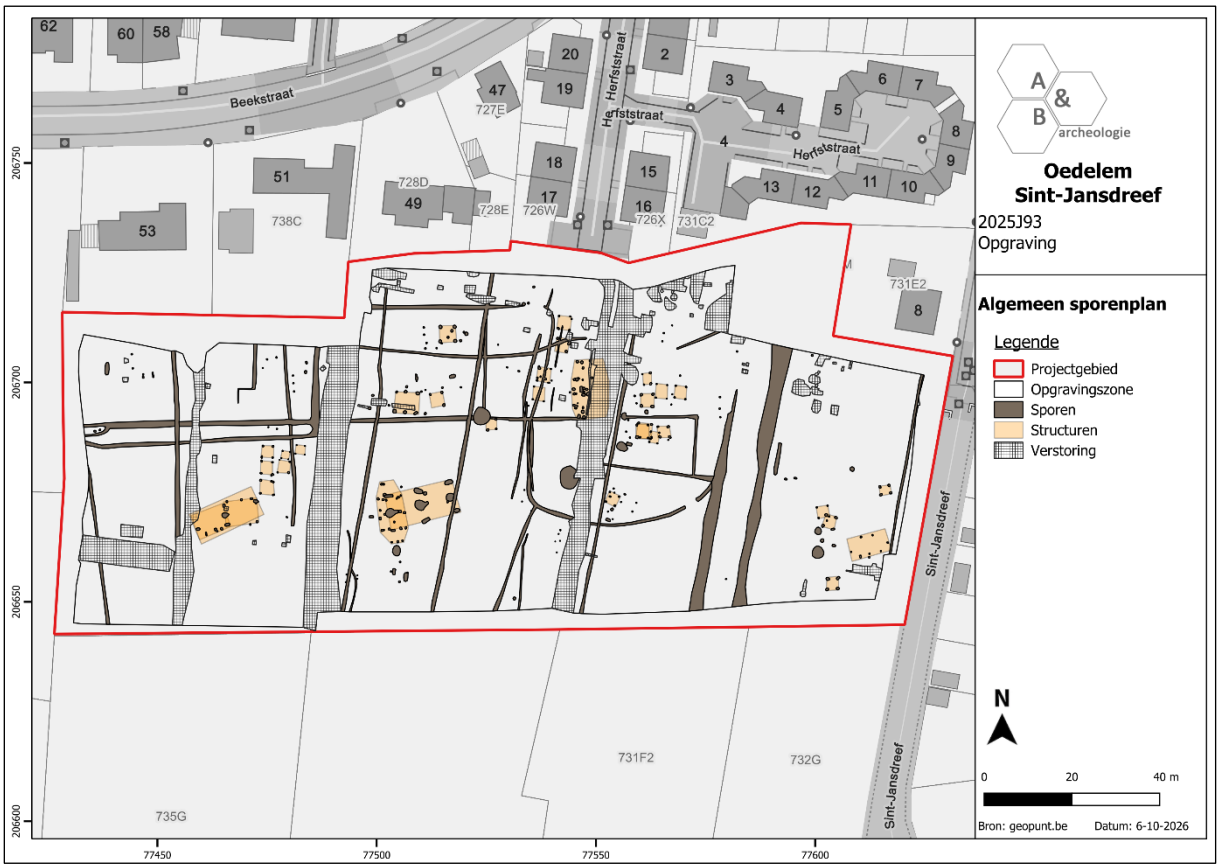

Figuur 44 Projectie van de allesporenkaart op het GRB (bron: geopunt.be).

1.1.1. IJzertijd (725-50 v.C.)

Enkele sporen kunnen op basis van het vondstmateriaal ruim in deze periode gedateerd worden. Het gaat om kuilen S26, S85 en S115. Deze bevinden zich verspreid over de opgravingszone. Duidelijke gebouwstructuren uit deze periode werden niet aangetroffen. Sporen S25, S24, S23, S22, S21 en S20 vormen samen mogelijk een zeer hypothetische gebouwstructuur. De aanwijzing voor een mogelijke structuur wordt voornamelijk gesuggereerd door de gelijkenis van S23, S22, S21 en S20 met een ingang van het gebouwtype Haps of Oss-Ussen 4B. In de sporen werd geen vondstmateriaal aangetroffen.

Een huisplattegrond uit deze periode werd ook aangetroffen op de opgraving Oedelem-Vliegend Paard[126]. Hier werden een mogelijke zespostenspieker en een drieschepig hoofdgebouw aangesneden. De eerste structuur werd op basis van ^{14}C-datering tussen 540 en 380 v.C. geplaatst, de tweede tussen 760 en 410 of tussen 550 en 390 v.C. De site bevindt zich reeds op enige afstand (ca. 1,6km) van het huidige plangebied. Er is een zekere gelijkenis met de ingangspartij van de mogelijke structuur aangetroffen op de site. De tussenafstand van de paalsporen die de ingangspartij vormen is ca. 2m. Daarnaast bestaan ze beide uit een dubbel paalspoor. Dergelijke gebouwen van het zogenaamde type Haps of Oss-Ussen 4B komen courant voor in het gebied tussen Maas-Demer en Schelde gedurende de midden-ijzertijd en het begin van de late ijzertijd en zijn gemiddeld ongeveer 10 tot 15m lang en 5 à 6m breed.[127]

Kuil S26 bevond zich net ten westen van de mogelijke structuur. De kuil had een ovale vorm van ca. 2,8 op 0,9m en was ca. 32cm diep komvormig uitgegraven. Ze was opgevuld met een heterogene donkerbruingrijze vulling. In de vulling werd een wandfragment handgevormd aardewerk met groeflijnversiering (inv. 4) aangetroffen.

S85 bevindt zich langs de noordoostelijke grens van de opgravingszone. Het betreft een geïsoleerde kleine kuil of paalspoor die in doorsnede ca. 46cm diep is uitgegraven met rechte wanden en een vlakke bodem. Het spoor is opgevuld met een heterogene donkerbruingrijze vulling. In het spoor werden 5 wandfragmenten en 2 bodemfragmenten handgevormd aardewerk, waarvan enkele secundair verbrand, (inv. 11 en 12) aangetroffen.

Kuil S115 bevindt zich centraal oostelijk in de opgravingszone. De kuil heeft een quasi ronde vorm met een diameter van ca. 1m. In doorsnede was ze ca. 50cm diep uitgegraven met licht schuine wanden en een vrij vlakke bodem. De oudste opvulling bestaat uit verschillende lichtgrijze inspoelingslaagjes waarboven een zwarte tot donkergrijze humeuze laag aanwezig is. De jongste vulling bestaat uit een vrij homogene donkergrijze laag. In deze laag werd een wand- en randfragment handgevormd aardewerk (inv. 54) aangetroffen. Het randfragment is afkomstig van een schaal en kan gedateerd worden in de vroege ijzertijd (725-625 v.C.) of late ijzertijd (450-50 v.C.).

[126] Baeyens et al. 2018.

[127] Gerritsen 2003. 45-50



Figuur 45 hoofdgebouw H1 uit de ijzertijd op de site Oedelem-Vliegend Paard (Bron: Baeyens N. 2018. P195. Fig. 182).



Figuur 46 Mogelijke structuur uit de ijzertijd (bron: geopunt.be).



Figuur 47 Vlakfoto van S20 en 21.



Figuur 48 Doorsnede van S20 en 21.



Figuur 49 Vlakfoto van S22 en 23.



Figuur 50 Doorsnede van S22 en 23.



Figuur 51 Vlakfoto van kuil S26.



Figuur 52 Doorsnede van kuil S26.



Figuur 53 Doorsnede van S85.



Figuur 54 Vlakfoto van kuil S115.



Figuur 55 Doorsnede van kuil S115.

1.1.2. Vroeg-Romeinse periode (1ste eeuw v.C. - 1ste eeuw n.Chr.)

Erf 1

Het erf uit deze periode is vermoedelijk gevat tussen de greppels 1, 39 en 66/342/132. In het noorden sluit ook greppel S8 hierop aan. Het erf bestaat uit 2 hoofdgebouwen en 6 spiekers. De hoofdgebouwen zijn beide van het Alphen-Ekeren type en hebben een licht NO-ZW oriëntatie. Ten noorden van deze structuren waren 6 spiekers aanwezig. Het betreft allen vierpostenspiekers met afmetingen tussen 3,3m op 3,3m en 1,8 op 1,8m. Ze zijn vermoedelijk gelijktijdig of volgen elkaar kort in de tijd op, gezien geen van de spiekers elkaar oversnijdt. In de spiekers werd echter slechts 1 fragment reducerend gebakken aardewerk aangetroffen waardoor ze zowel in de vroeg-Romeinse als in de vroeg middeleeuwse periode gedateerd kunnen worden. Waterhoudende structuren werden niet aangetroffen, deze bevinden zich vermoedelijk ten zuiden buiten de grenzen van de opgravingszone.

Van verschillende paalsporen van zowel de hoofdgebouwen en de spiekers werden houtskoolstalen genomen. Enkele ervan werden gedateerd door middel van C14 datering.

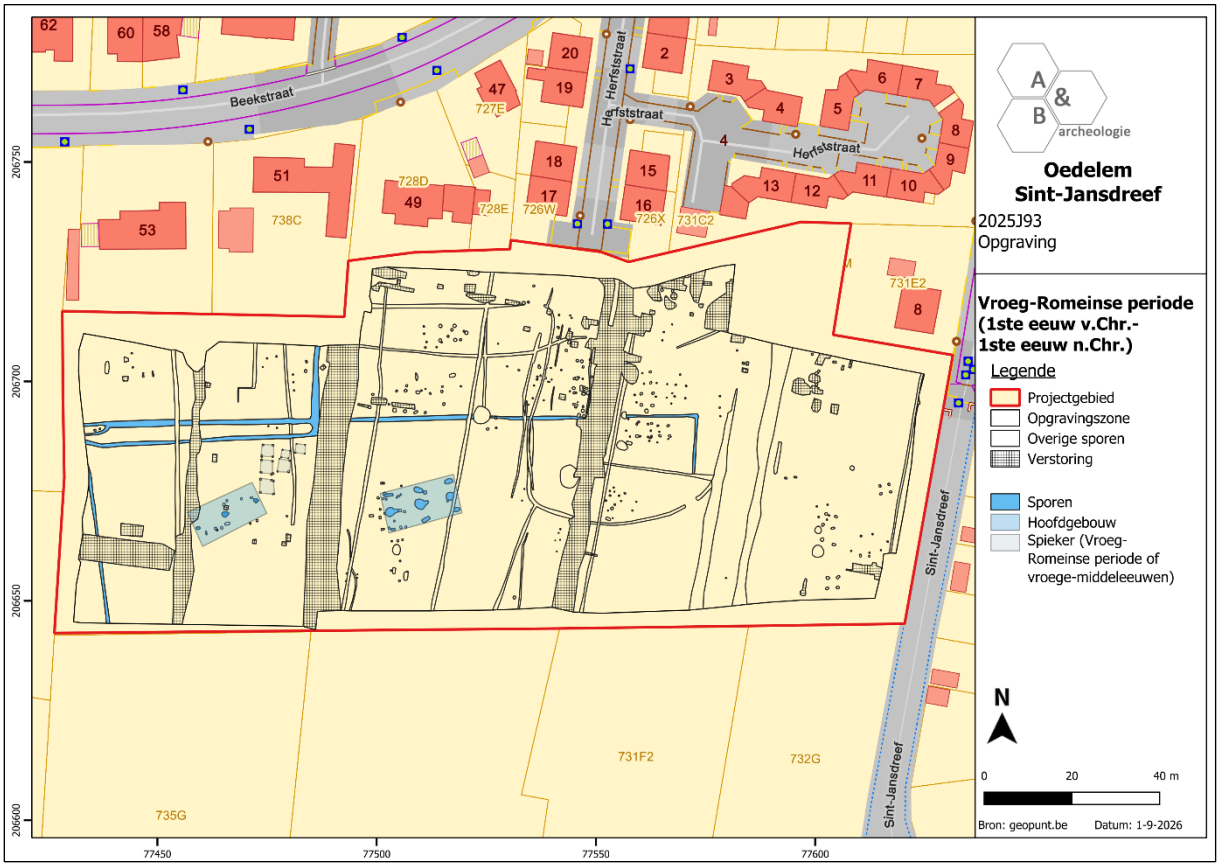

Figuur 56 Algemeen sporenplan met aanduiding van de gebouwstructuren en erfgreppels van de vroeg-Romeinse periode, geprojecteerd op het GRB (bron: geopunt.be).

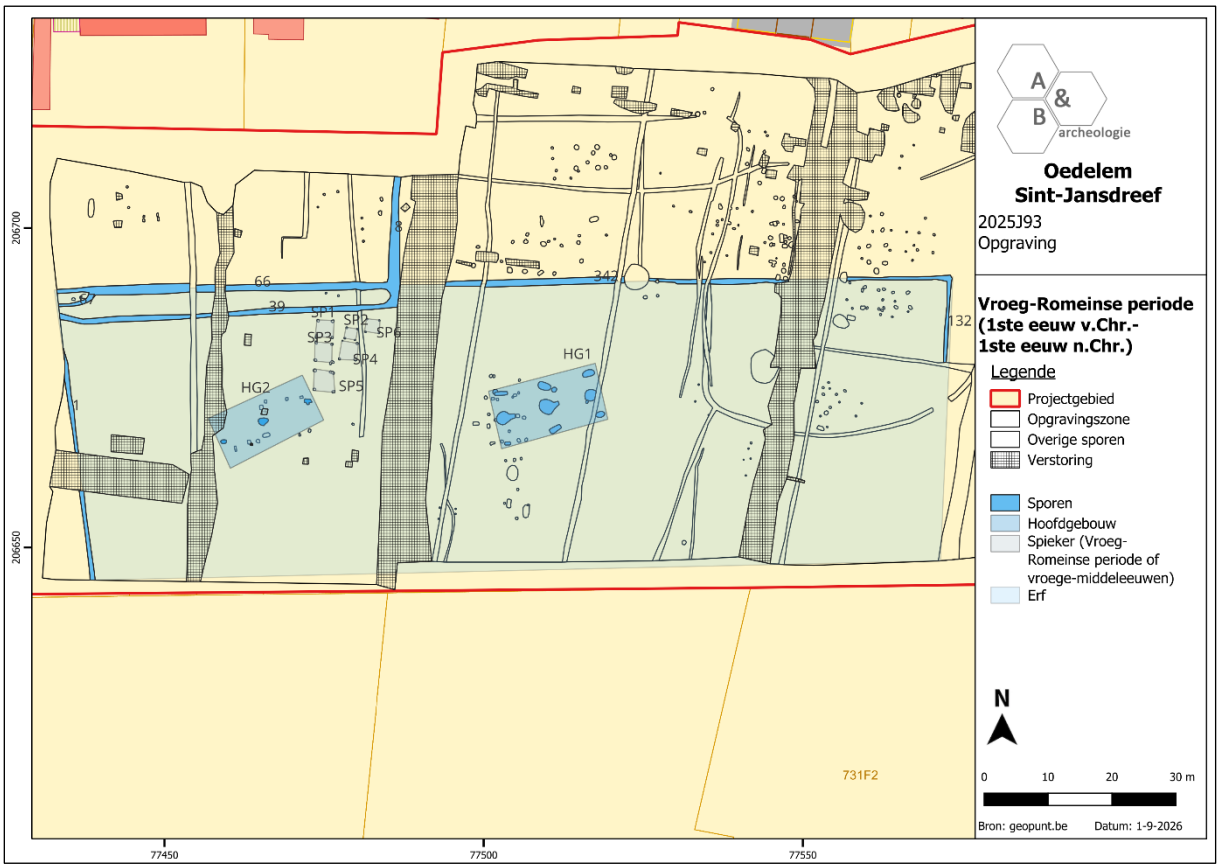

Figuur 57 Algemeen sporenplan met aanduiding van de gebouwstructuren en erfgreppels van de vroeg-Romeinse periode, geprojecteerd op het GRB (bron: geopunt.be).

Hoofdgebouw 1

Het eerste hoofdgebouw is NO-ZW georiënteerd en meet ca. 16,5 op 8m. De structuur heeft een rechthoekig grondplan en bestaat uit 3 rijen van elk 3 paalsporen met een onderlinge tussenafstand van ca. 7m. Hierdoor ontstaat een tweeschepige structuur. De noordelijke lange zijde wordt gevormd door paalsporen S262, S260 en S252. De middenrij bestaat uit paalsporen S273, S276 en S280. De zuidelijke lange zijde wordt gevormd door paalsporen S272, S275 en S246/247. Sporen S253, S261 en S274 horen mogelijk toe aan een herstellingfase van de structuur. De paalsporen die de middenrij vormen hebben een vrij grote omvang hoewel dit mogelijk ook te wijten is aan de grootte van de uitgraafkuil om de palen te recupereren na opgave van het gebouw. Deze middenrij is ook dieper gefundeerd dan de buitenste rij paalsporen. De diepte van de paalsporen van de middenrij variëren van ca. 88 tot 128cm terwijl de buitenste rijen variëren in diepte van ca. 28 tot 60cm. Alle palen op deze van S253 na werden na de opgave van het gebouw uitgegraven en gerecupereerd. Ze werden hierna opgevuld met één of meerdere heterogene donkerbruingrijze pakketten, in de meeste gevallen vermengd met verspitte C-horizont. Enkel de doorsnede van paalspoor S253 toont nog de paalkuil en de resten van de oorspronkelijke paal. Typologisch sluit het hoofdgebouw aan bij het type Alphen-Ekeren of De Clercq IB met 3 dieper gefundeerde middenstaanders.

In S246/247 werden 4 wandfragmenten grijs aardewerk en een fragment bouwkeramiek (inv. 29 en 30) aangetroffen. Ook in S260 werd een fragment bouwkeramiek (inv. 32) aangetroffen. In S276 werd

een wandfragment grijs aardewerk (inv. 34) aangetroffen. Eénduidend Romeins aardewerk werd niet aangetroffen.

Van paalsporen S246/247 (inv. 1), S273 (inv. 28), S275 (inv. 29) en S276 L1 (inv. 13) en L2 (inv. 30) werd een houtskoolstaal genomen. Op het houtskoolstaal van S276 (inv. 13) werd een C14 datering uitgevoerd. Deze gaf echter een foutieve datering, veroorzaakt door rondslingerend ouder houtskoolmateriaal, van 3025 v.C. tot 2896 v.C.

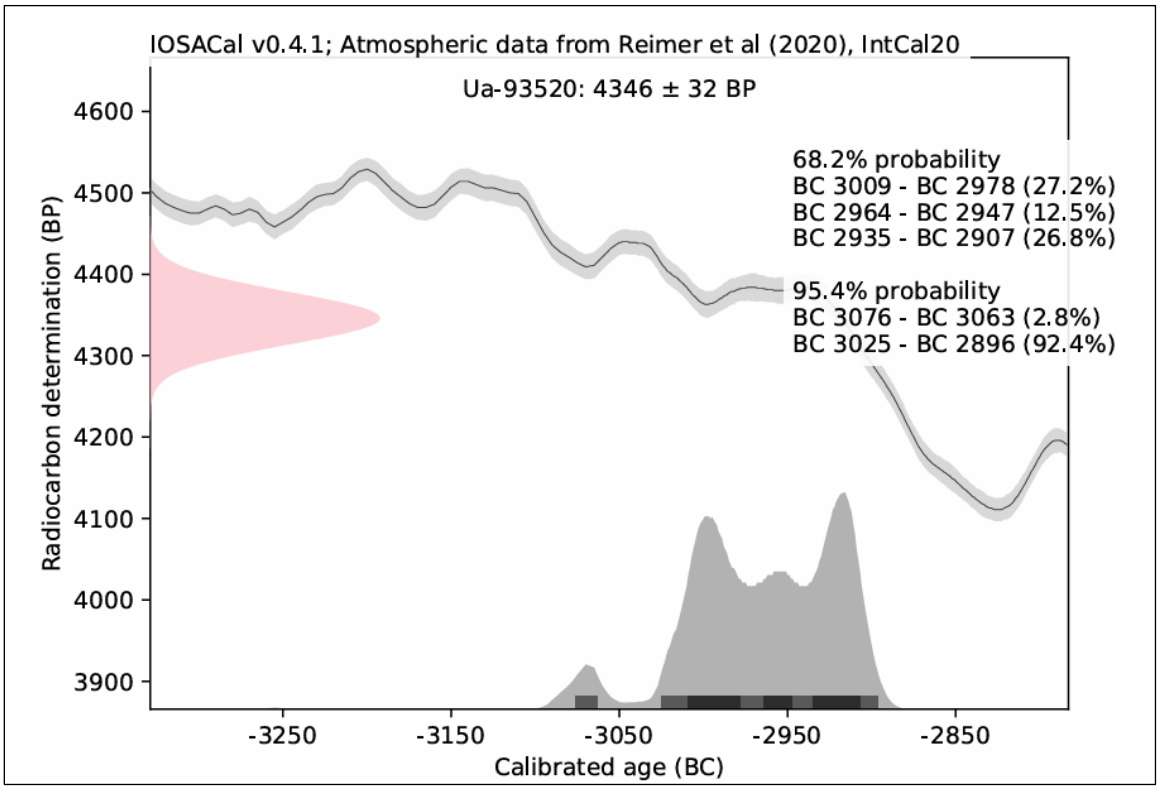

Figuur 58 Calibratiecurve van C14datering op S276 (inv. 13) (Bron: Mucke. 2026).

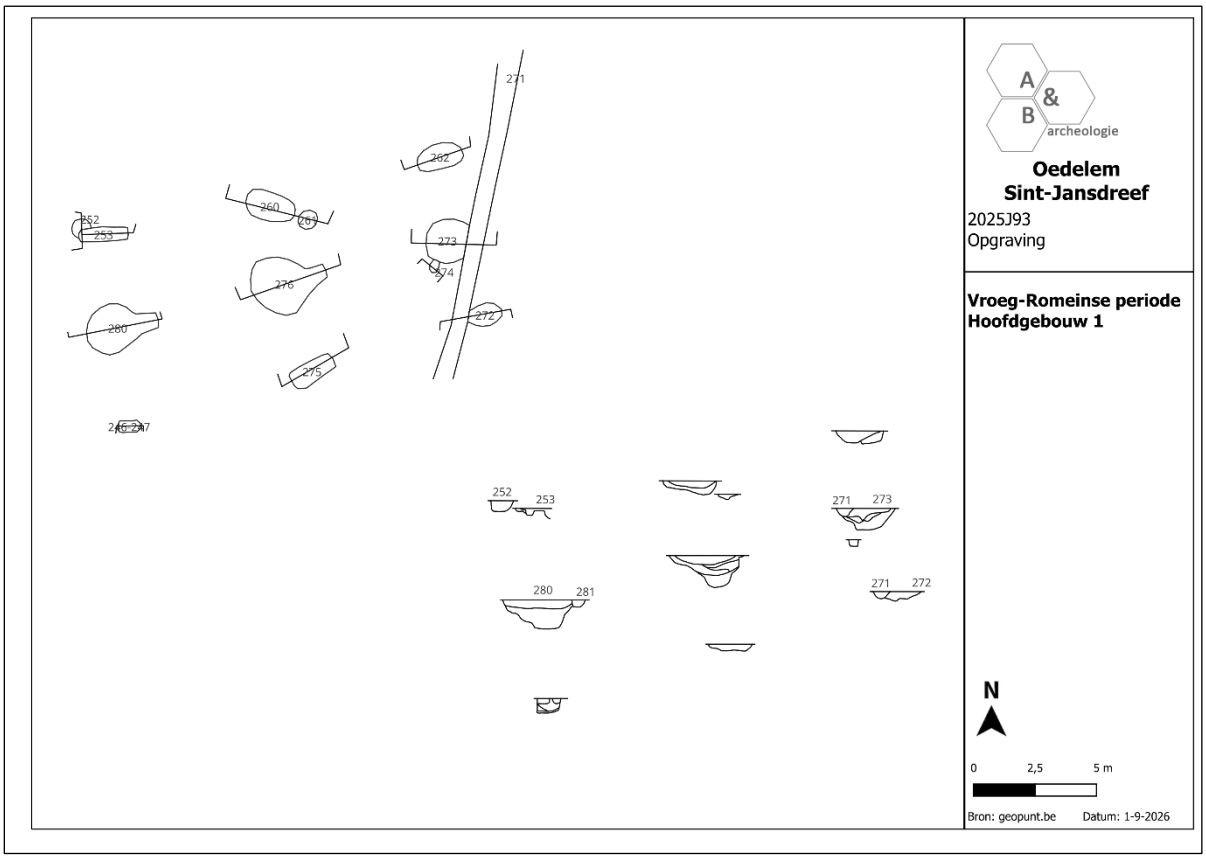

Figuur 59 Overzicht van hoofdgebouw 1 in grondvlak en doorsnede.



Figuur 60 Overzichtsfoto van een deel van hoofdgebouw 1.



Figuur 61 Doorsnede van S253.



Figuur 62 Doorsnede van S260.



Figuur 63 Vlakfoto van S273 en S274.



Figuur 64 Doorsnede van S273 en greppel S271.



Figuur 65 Doorsnede van S276.



Figuur 66 Vlakfoto van S280.



Figuur 67 Doorsnede van S280 en S281.



Figuur 68 Doorsnede van S246/247.

Hoofdgebouw 2

Hoofdgebouw 2 bestaat uit 3 middenstaanders: S2, S37 en S33 met een onderlinge tussenafstand van ca. 7,3 tot 7,7m. De structuur heeft een NO-ZW oriëntatie en heeft een lengte van ca. 15,5m. In grondvlak hadden de middenstaanders een ovale tot afgeronde rechthoekige vorm en afmetingen van ca. 1 tot 1,5m op 0,5m. In doorsnede waren ze ca. 54 tot 60cm diep uitgegraven met rechte wanden en een vlakke bodem. Na de opgave van het gebouw werden de paalsporen ontmanteld en het hout gerecupereerd. De paalsporen werden nadien opgevuld met een heterogeen donkerbruingrijs gevlekt pakket vermengd met verspitte C-horizont.

Typologisch sluit het hoofdgebouw aan bij het type Alphen-Ekeren of De Clercq IB met 3 dieper gefundeerde middenstaanders. De wandpalen zijn in dit geval echter niet meer bewaard.

In S2 werd in verhouding met de andere paalsporen een vrij grote hoeveelheid vondstmateriaal aangetroffen. Het gaat om een compleet kommetje, een compleet recipiënt met gesloten vorm, 2 weefgewichten en 12 fragmenten handgevormd aardewerk waarvan meerdere toebehoren aan eenzelfde individu (inv. 71). Enkele randfragmenten zijn versierd met vingertopindrukken op de rand. Waarschijnlijk werden de potjes en weefgewichten in het paalspoor gedeponeerd als verlatingsoffer na de opgave van het gebouw. In S37 werd een fragment van een spinschijfje en een bodemfragment handgevormd aardewerk (inv. 6) aangetroffen. Daarnaast werden nog meerdere fragmenten basaltlava (inv. 64) in dit spoor aangetroffen.

Van paalspoor S2 (inv. 20) en S33 (inv. 37) werd een houtskoolstaal genomen. Op het houtskoolstaal van S2 werd een C14 datering uitgevoerd. Deze dateert het spoor (en de structuur) tussen 59 v.C. en 75 n.Chr. (86,2%) in de vroeg-Romeinse periode.

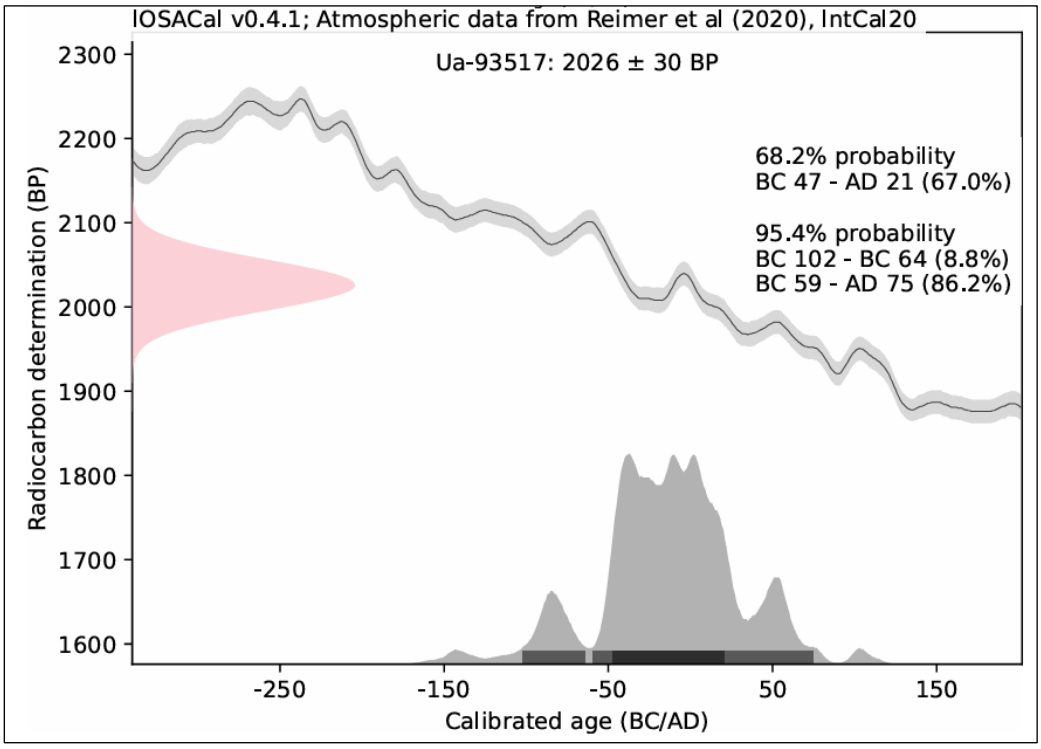

Figuur 69 Calibratiecurve van de C14 datering op S2 laag 1 (Bron: Mucke. 2026.)

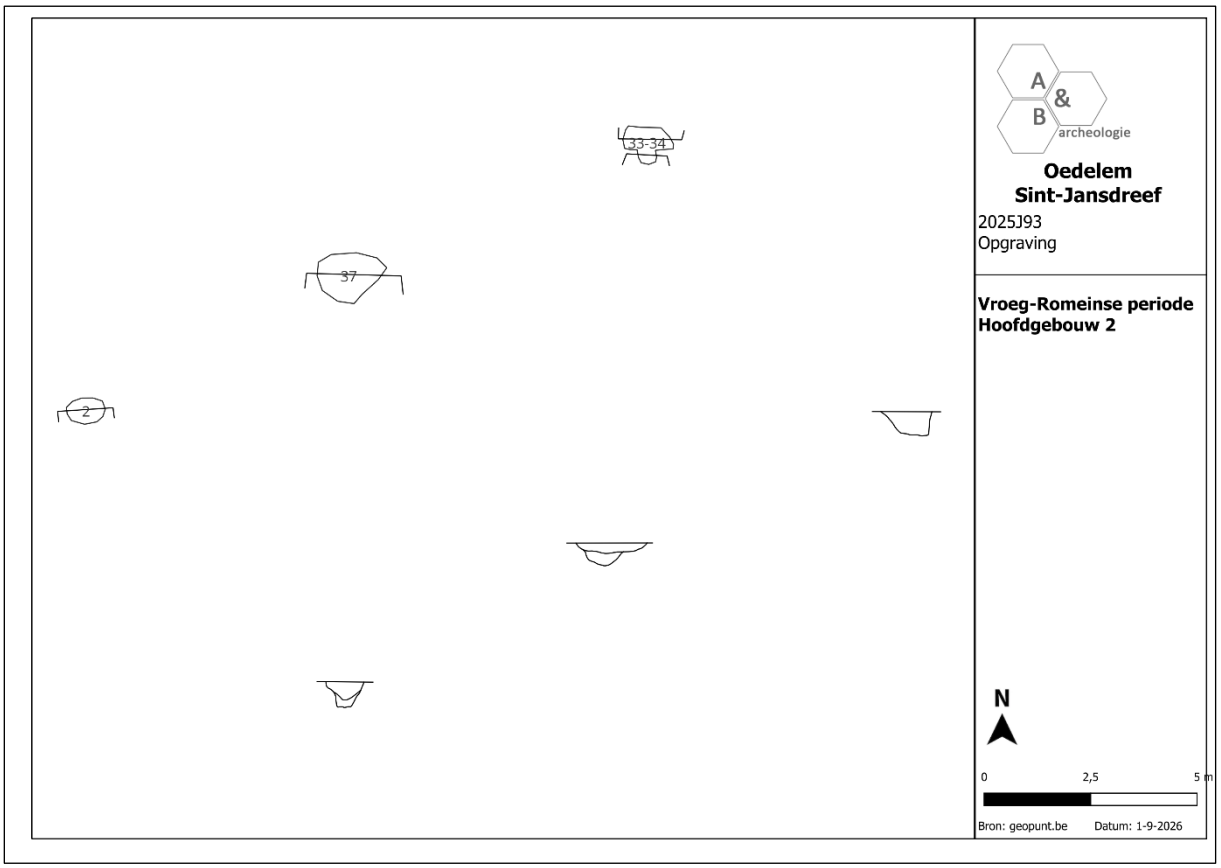

Figuur 70 Overzicht van hoofdgebouw 2 in grondvlak en doorsnede.



Figuur 71 Vlakfoto van paalspoor S2.



Figuur 72 Doorsnede van paalspoor S2.



Figuur 73 Vlakfoto van paalspoor S37.



Figuur 74 Doorsnede van paalspoor S37.



Figuur 75 Vlakfoto van paalspoor S33.



Figuur 76 Doorsnede van paalspoor S33.

Spiekers

Ten noorden van de 2 hoofdgebouwen werden 6 spiekers aangetroffen. Geen van de spiekers oversnijdt elkaar waardoor ze waarschijnlijk vrij gelijktijdig zijn of elkaar kort in de tijd opvolgen. Opvallend is dat ze gerangschikt lijken te zijn in een regelmatig patroon waarbij ze zich in elkaars verlengde bevinden. Gezien het grotendeels ontbreken van vondstmateriaal, in de spiekers werd slechts 1 fragment reducerend gebakken aardewerk aangetroffen, is het moeilijk om ze eenduidig aan een welbepaalde periode toe te schrijven. In de nabije omgeving zijn immers ook meerdere structuren uit de vroege middeleeuwen aanwezig. Hierdoor kunnen ze zowel in de vroeg-Romeinse als in de vroeg middeleeuwse periode geplaatst worden.



Figuur 77 Overzichtsfoto van een aantal van de spiekers ten noordoosten van de hoofdgebouwen.

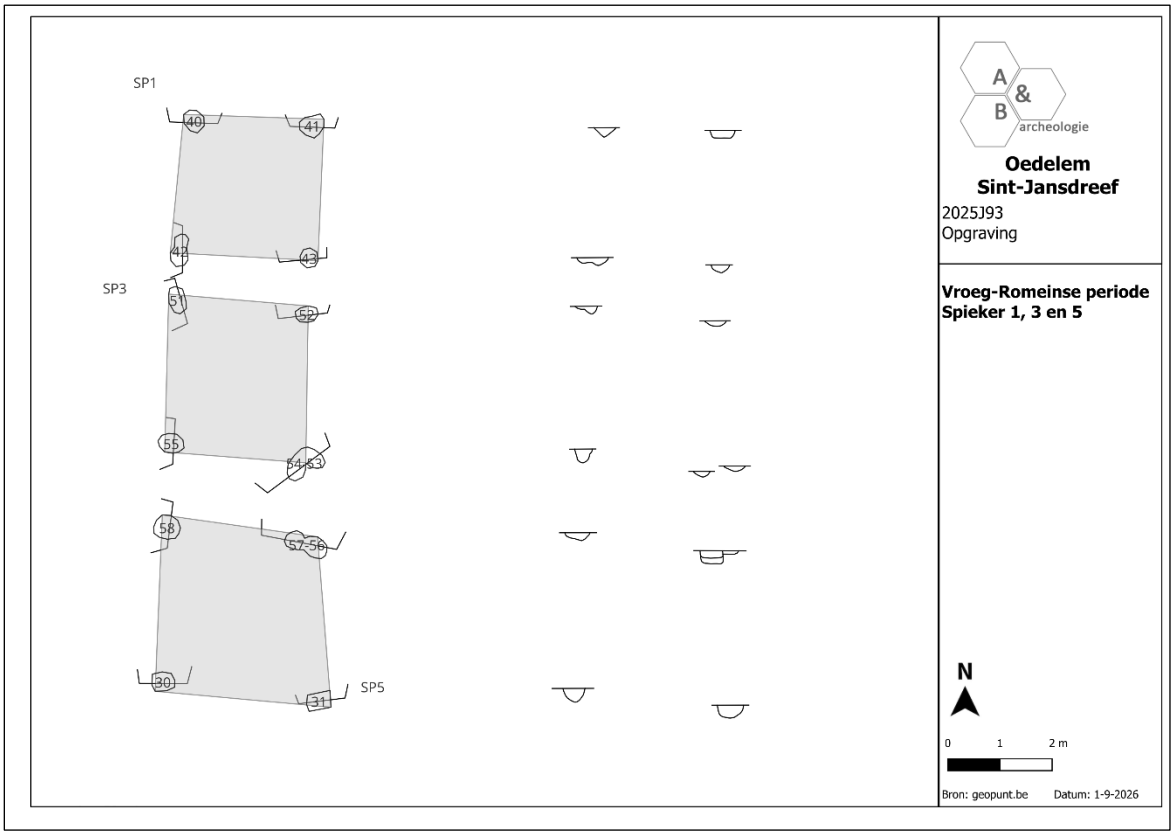

Figuur 78 Weergave van spiekers 1, 3 en 5 in grondvlak en doorsnede.

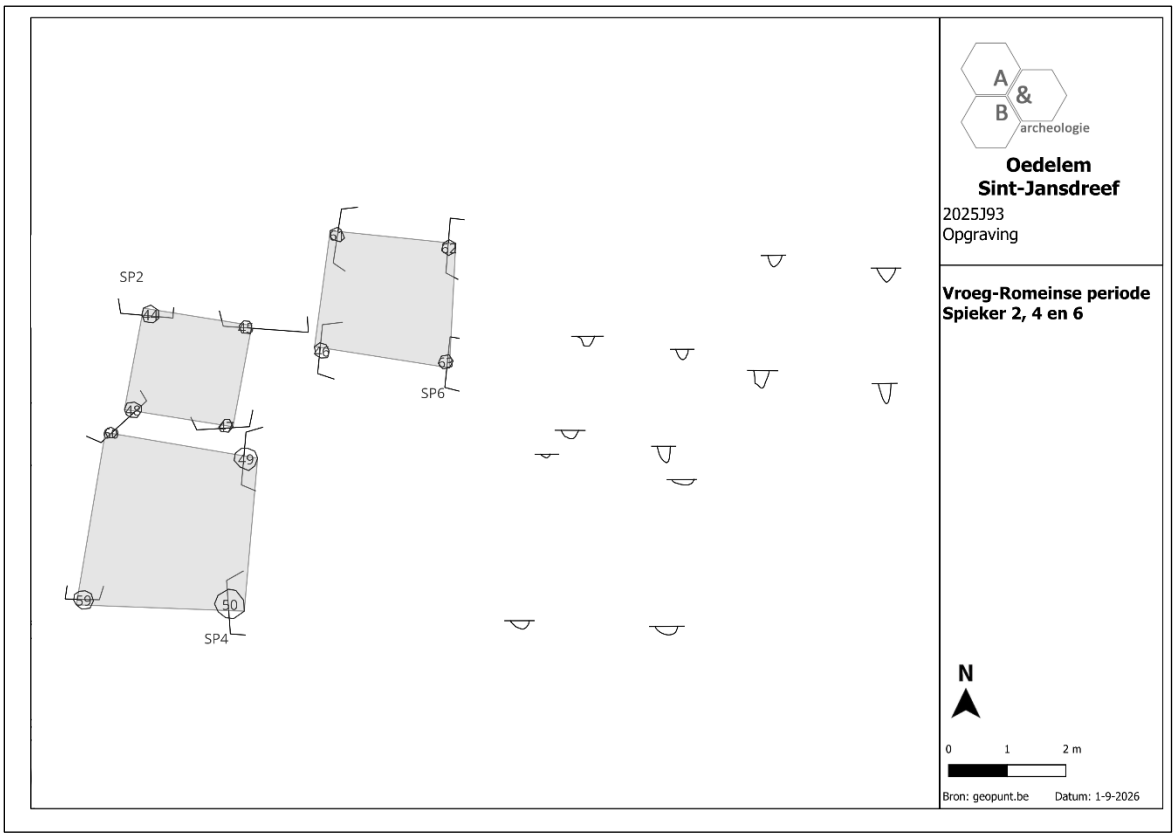

Figuur 79 Weergave van spiekers 2, 4 en 6 in grondvlak en doorsnede.

Spieker 1 wordt gevormd door paalsporen S40, S41, S42 en S43. De vierpostenspieker meet ca. 3 op 3m. De paalsporen hadden een ronde vorm en waren ca. 14 tot 18cm diep uitgegraven. Ze waren opgevuld met een heterogene licht tot donkerbruingrijze vulling. In S40 werd een wandfragment grijs aardewerk (inv. 7) aangetroffen.



Figuur 80 Doorsnede van paalspoor S40.



Figuur 81 Doorsnede van paalspoor S43.

Spieker 2 bestaat uit de paalsporen S44, S45, S47 en S48 en meet ca. 2 op 1,8m. Ook hierbij hadden de paalsporen een ronde vorm en waren ca. 14 tot 28cm diep uitgegraven. Ze waren opgevuld met een heterogene licht tot donkerbruingrijze vulling. In de paalsporen werd geen vondstmateriaal aangetroffen. Van paalspoor S45 werd een houtskoolstaal (inv. 22) genomen.



Figuur 82 Vlakfoto van paalspoor S44.



Figuur 83 Doorsnede van paalspoor S44.



Figuur 84 Doorsnede van paalspoor S47.

Paalsporen S51, S52, S53/54 en S55 vormen spieker 3. Deze heeft een afmeting van ca. 2,8 op 3,1m. de paalsporen hadden in grondvlak een ovale tot ronde vorm. Ze waren ca. 10cm tot 28cm diep bewaard en opgevuld met een heterogene licht tot donkerbruingrijze vulling. In de paalsporen was geen vondstmateriaal aanwezig, van paalspoor S55 werd een houtskoolstaal (inv. 18) genomen.



Figuur 85 Doorsnede van paalspoor S52.



Figuur 86 Doorsnede van paalspoor S55.

Spieker 4 bestaat uit de paalsporen S49, S50, S59 en S60 en meet ca. 2,8 op 2,9m. In grondvlak hadden ze een ronde vorm, in doorsnede waren ze ca. 6 tot 14cm diep bewaard. Ze waren opgevuld met een heterogene licht tot donkerbruingrijze vulling. Er was geen vondstmateriaal aanwezig in de paalsporen.



Figuur 87 Vlakfoto van paalspoor S50.



Figuur 88 S50 in doorsnede.

Paalsporen S30, S31, S56/57 en S58 vormen spieker 5 die ca. 3,3 op 3,4m meet. Ook deze hebben in grondvlak een ronde en rechthoekige vorm. Ze waren ca. 14 tot 26cm diep uitgegraven en opgevuld met een heterogene licht tot donkerbruingrijze vulling. Er was geen vondstmateriaal aanwezig in de sporen, van S56 werd een houtskoolstaal (inv. 17) genomen.



Figuur 89 Doorsnede van paalspoor S30.



Figuur 90 Doorsnede van paalspoor S56/57.

Spieker 6 wordt gevormd door paalsporen S46, S61, S62 en S63. Deze spieker heeft een afmeting van ca. 2,2 op 2,3m. In grondvlak hadden de paalsporen een ronde vorm, in doorsnede waren ze ca. 20 tot 34cm diep uitgegraven. Ze waren opgevuld met een heterogene licht tot donkerbruingrijze vulling. Er was geen vondstmateriaal aanwezig in de paalsporen.



Figuur 91 Doorsnede van paalspoor S46.



Figuur 92 Doorsnede van paalspoor S62.

Erfafbakening

Het erf uit is gevat tussen de greppels 1, 39 en 66/342/132 en kent een begrenzing langs de westelijke, noordelijke en oostelijke zijde. In het noorden sluit greppel S8 hierop aan. Aanwijzingen voor een ingang van het erf werden niet aangetroffen, waarschijnlijk bevond deze zich buiten de opgravingszone. De greppels zijn opgevuld met een donkerbruingrijze vulling en werden ca. 10 tot 30cm diep komvormig uitgegraven. S8 is iets dieper uitgegraven, tot ca. 36cm.

In greppel S1 werd een wandfragment handgevormd aardewerk (inv. 1) aangetroffen. In greppel S66 was een bodemfragment handgevormd aardewerk (inv. 8) aanwezig. In S132 werden 4 fragmenten reducerend gebakken aardewerk (inv. 16) aangetroffen, een schouderfragment met aanzet tot een bijgeschraapte rand is in de vroege middeleeuwen te dateren en waarschijnlijk intrusief. In S342 werden 7 wandfragmenten reducerend gebakken aardewerk (inv. 58) aangetroffen. Gezien de aanwezigheid van radstempelversiering en de aanzet van een tuitje zijn ze vermoedelijk intrusief. Beide greppels bevinden zich binnen één van de erven uit de vroege middeleeuwen.



Figuur 93 doorsnede van greppel S1.



Figuur 94 doorsnede van greppel S39.



Figuur 95 doorsnede van greppel S66.



Figuur 96 doorsnede van greppel S132.

3.3.1. Vroege middeleeuwen (7ste -9de eeuw n.Chr. of 9ste -11de eeuw n.C.)

Drie erven kunnen in deze periode gedateerd worden. Verschillende oversnijdingen en de resultaten van de C14-dateringen geven een zekere fasering en verschuiving van de erven aan. Erven 1 en 2 worden door de C14-dateringen gedateerd eind 7de tot eind 8ste eeuw. Het vondstmateriaal lijkt echter een jongere datering aan te geven. Handgevormd aardewerk is niet aanwezig en de aangetroffen randfragmenten lijken eerder een datering in de 9de-11de eeuw aan te geven gezien ze reeds op een (traagdraaiend) pottenbakkerswiel zijn gevormd. Ook het voorkomen van Rijnlands roodbeschilderd aardewerk wijst op een jongere datering. Mogelijk zijn de C14-dateringen foutief waarbij gesproken kan worden van het 'oud hout-effect'. Opmerkelijk hierbij is dat de C14-datering op een structuur van de opgraving Oedelem-Beernemstraat op vrijwel enkele jaren na eenzelfde datering aangaf. Mogelijk werd het gebied rondom beide opgravingen in deze periode getroffen door een gebeurtenis (bv. natuurbrand) waarbij (een grote hoeveelheid) houtskool vrijkwam en in latere periodes vergraven werd. Een andere mogelijkheid is dat het vondstmateriaal intrusief is en de erven daadwerkelijk uit de 7de – 8ste eeuw stammen.

Een eerste erf bevindt zich vrij centraal in het plangebied en bestaat uit een omgracht areaal waarbinnen zich een mogelijk hoofdgebouw, meerdere spiekers en een waterput bevinden. Via een onderbreking in het greppelsysteem in het zuidoosten kon het erf betreden worden. Door middel van een C14-datering kan dit erf gedateerd worden van eind 7de tot eind 8ste eeuw (660-773). Een tweede erf bevindt zich in het zuidoostelijk deel van het terrein. Ook deze bestaat uit een hoofdgebouw, meerdere spiekers, een aantal kuilen en een waterput. Rondom het erf is geen begrenzing in de vorm van een greppel- of grachtensysteem aanwezig, wel zijn 2 paalsporen ten noordwesten van de structuren mogelijk resten van een poortje waardoor het erf betreden kon worden. Ook dit erf wordt op basis van een C14-datering gedateerd van eind 7de tot eind 8ste eeuw (672-775). Een derde erf bevindt zich centraal westelijk in het plangebied en bestaat uit 1 of meerdere hoofdgebouwen, een of meerdere bijgebouw, een aantal spiekers, een waterput en verschillende artisanale kuilen. Het erf wordt in het noorden en oosten begrensd door een greppel, langs de andere zijden werd geen begrenzing vastgesteld. De ingang tot het erf bevond zich in het noorden, waar er een onderbreking was in de omringende greppel. Op basis van een C14-datering kan dit erf gedateerd worden van eind 8ste tot eind 9de eeuw (774-896).

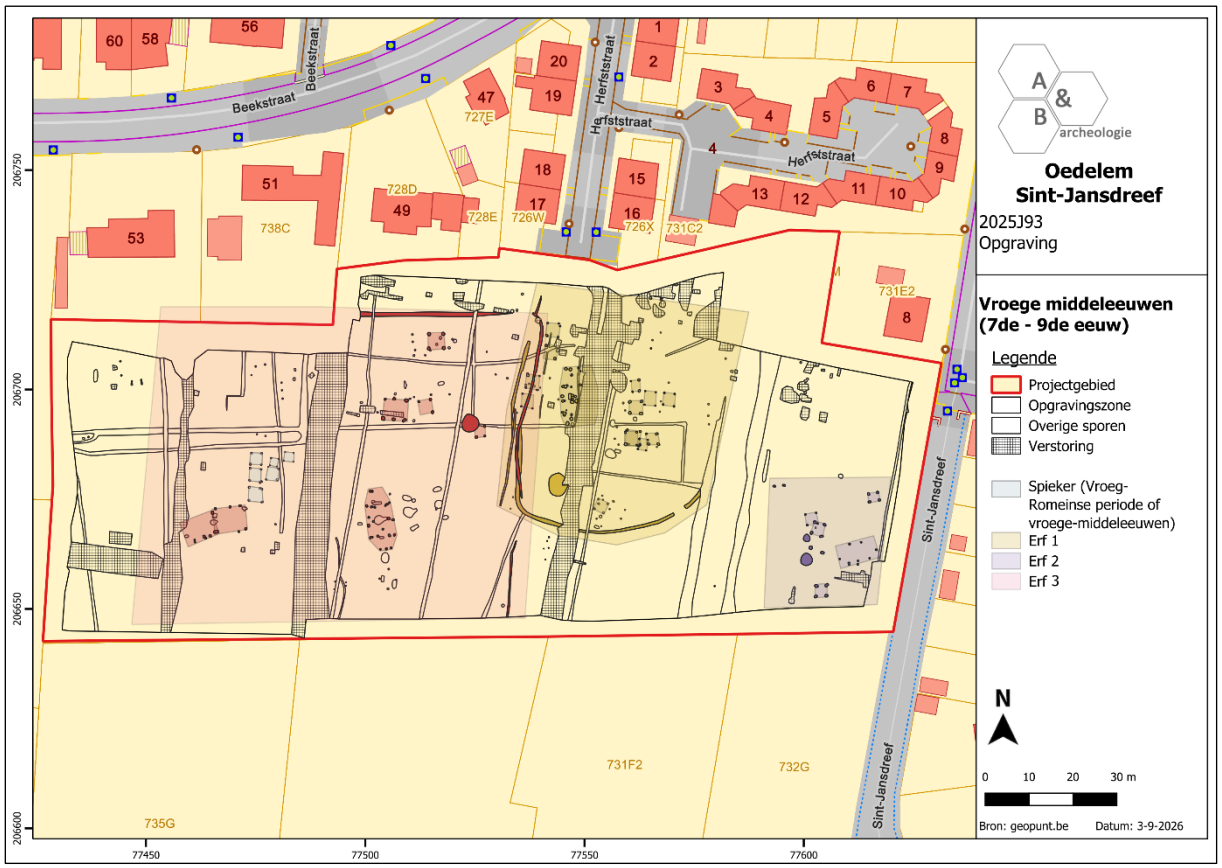

Figuur 97 Aanduiding van de erven uit de vroege middeleeuwen (7de-9de eeuw of 8ste -11de eeuw) (Bron: geopunt.be).

Erf 1

Een eerste erf bevindt zich vrij centraal oostelijk in de opgravingszone. Er werd 1 mogelijk hoofdgebouw herkend en 13 spiekers. Het erf en ook het hoofdgebouw worden centraal doorsneden door een recente perceelsgracht. Hierdoor is de opbouw van het mogelijke hoofdgebouw niet geheel duidelijk. Zowel ten westen als ten oosten en zuiden van het mogelijke hoofdgebouw zijn meerdere vierpostenspiekers aanwezig. De oversnijding van enkele suggereren een zekere fasering van het erf. Het erf wordt vervolledigd door een waterput in zuidwesten. De structuren bevinden zich binnen een omgracht areaal dat via een onderbreking in het zuidoosten betreden kon worden. Door middel van een C14-datering kan het hoofdgebouw (en het erf) gedateerd worden van eind 7de tot eind 8ste eeuw (660-773). Het vondstmateriaal suggereert echter een datering in de 9de tot 11de eeuw.

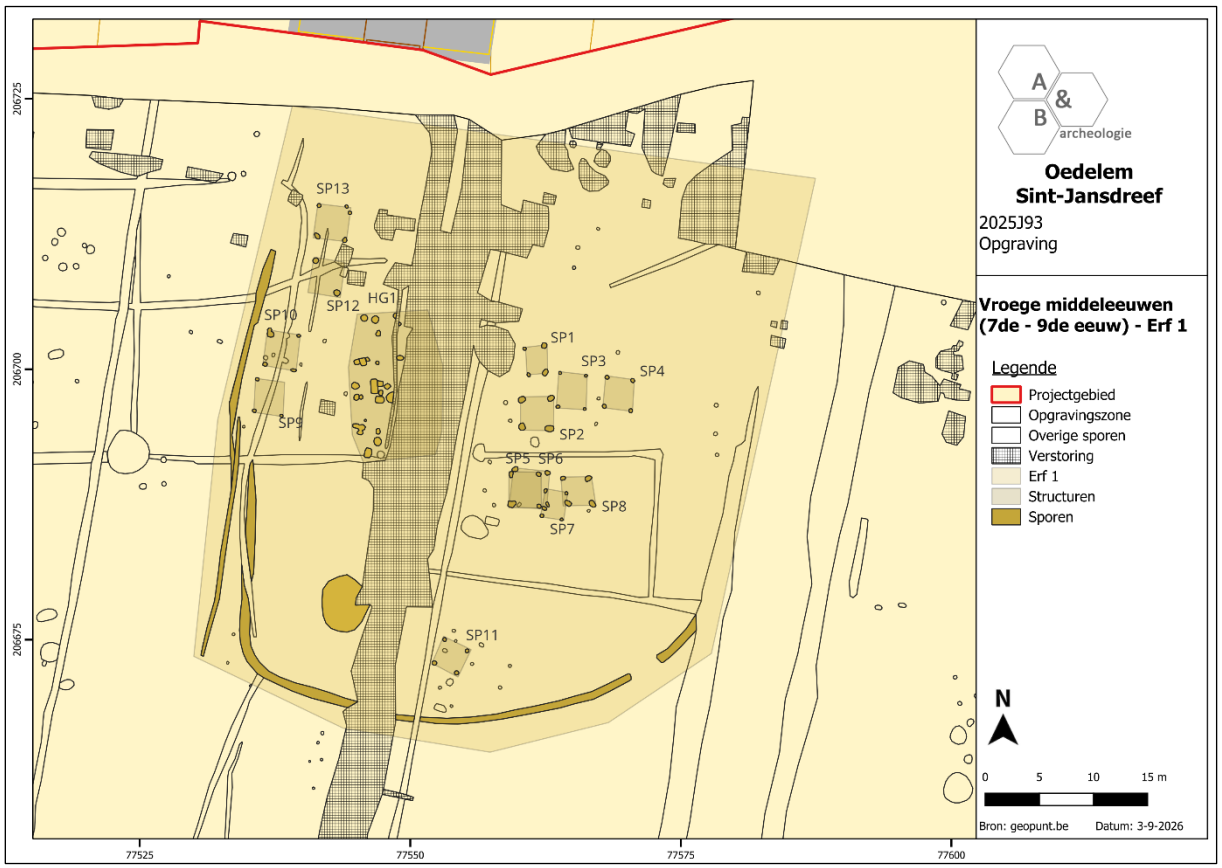

Figuur 98 Weergave van erf 1 uit de vroege middeleeuwen centraal in het opgravingsterrein (bron: geopunt.be).

Hoofdgebouw 1

De opstelling van hoofdgebouw 1 is door de hoeveelheid paalsporen en de verstoring door een recente perceelsgracht niet geheel duidelijk. Het wordt gevormd door de sporen S206, S207, S208, S288, S287, S334, S333, S337, S332, S289, S336, S331, S296, S295, S291, S292, S293, S341, S339 en S290. De structuur heeft een grondplan met licht gebogen wanden en is N-Z georiënteerd. De lengte bedraagt (minstens) 13,5m, de breedte kon door de verstoring van een recente perceelsgracht niet achterhaald worden. De paalsporen hadden een ronde tot afgerond rechthoekige vorm en waren ca. 24 tot 30cm diep uitgegraven. In doorsnede vertoonden de meeste rechte wanden en een vlakke bodem. Met uitzondering van S288, S339 en S341 waren ze overwegend opgevuld met een heterogene donkerbruingrijze vulling. Bij de sporen S288, S339 en S341 waren nog resten van het paalgat aanwezig, hier was de paalkuil zelf opgevuld met een heterogene licht tot donkerbruingrijze vulling met vlekken verspitte C-horizont. De restanten van het paalgat zelf hadden een vrij homogene donkerbruingrijze kleur.

In S207 werd een fragment bouwkeramiek (inv. 26) aangetroffen. In S288 werd een secundair verbrand bodemfragment in handgevormd aardewerk (inv. 37) aangetroffen. In S287 werd een wandfragment grijs aardewerk en 10 wandfragmenten mogelijk vroegrood aardewerk (inv. 36) aangetroffen. In S333 (inv. 45) was een wandfragment grijs aardewerk aanwezig. In S334 werd een wand- en randfragment grijs aardewerk, een wandfragment roodbeschilderd aardewerk en een fragment bouwkeramiek (inv. 46 en 47) aangetroffen. In de vulling van S336 werd een randfragment van een kogelpot in grijs aardewerk, een wandfragment mogelijk vroegrood aardewerk en een wandfragment roodbeschilderd aardewerk (inv. 49) aangetroffen. In S331 werd een wandfragment grijs aardewerk (inv. 44) aangetroffen. In paalspoor S341 werd een wandfragment grijs aardewerk en handgevormd aardewerk (inv. 51 en 52) aangetroffen.

Van sporen 333 (inv. 6), 287 (inv. 52), 288 (inv. 14), S336 (inv. 9), S296 (inv. 10), S339 (inv. 12) werd een houtskoolstaal genomen. Daarnaast werd in S287 ook een fragment verbrand bot (inv. 51) aangetroffen dat gebruikt kan worden voor een C14-datering. Er werd een C14-datering uitgevoerd op het houtskoolstaal van S333 (inv. 6), deze gaf een datering tussen 660 tot 708 n.Chr. (44,4%) of 721 tot 773 n.Chr. (48,1%).

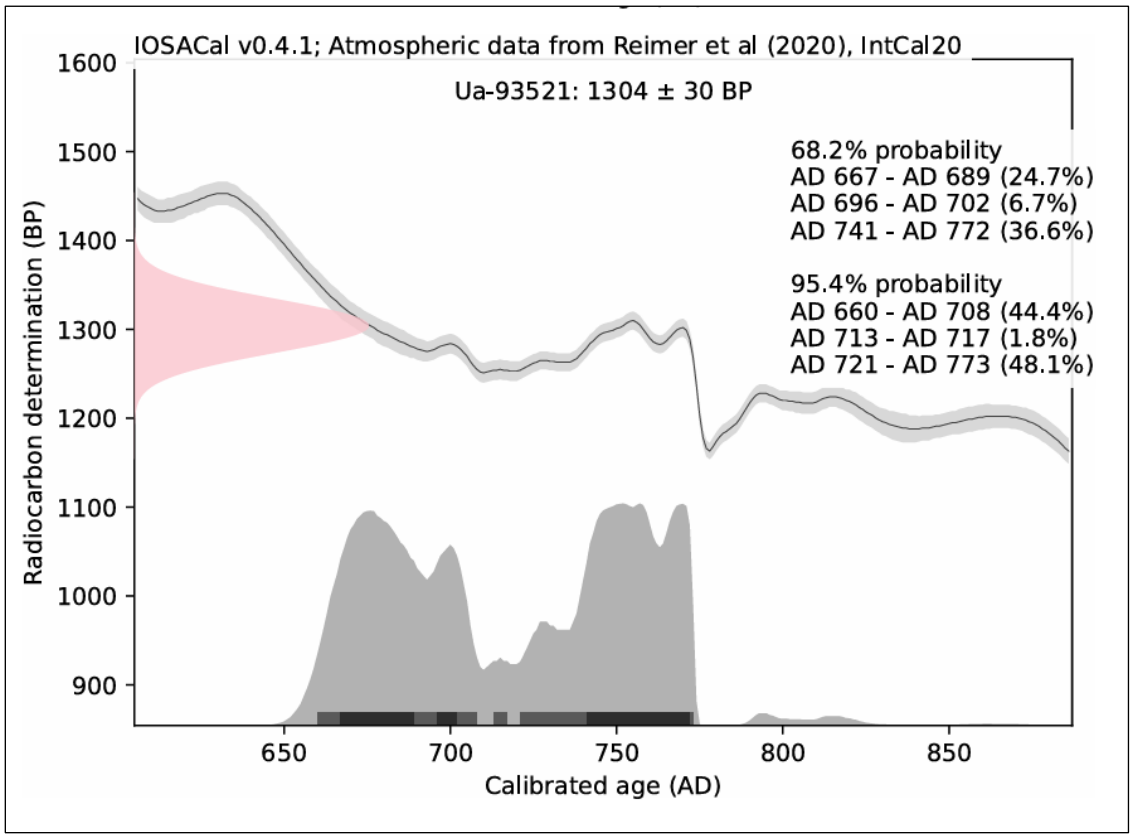

Figuur 99 calibratiecurve van C14 datering op S333 (inv. 6) (Bron: Mucke. 2026).

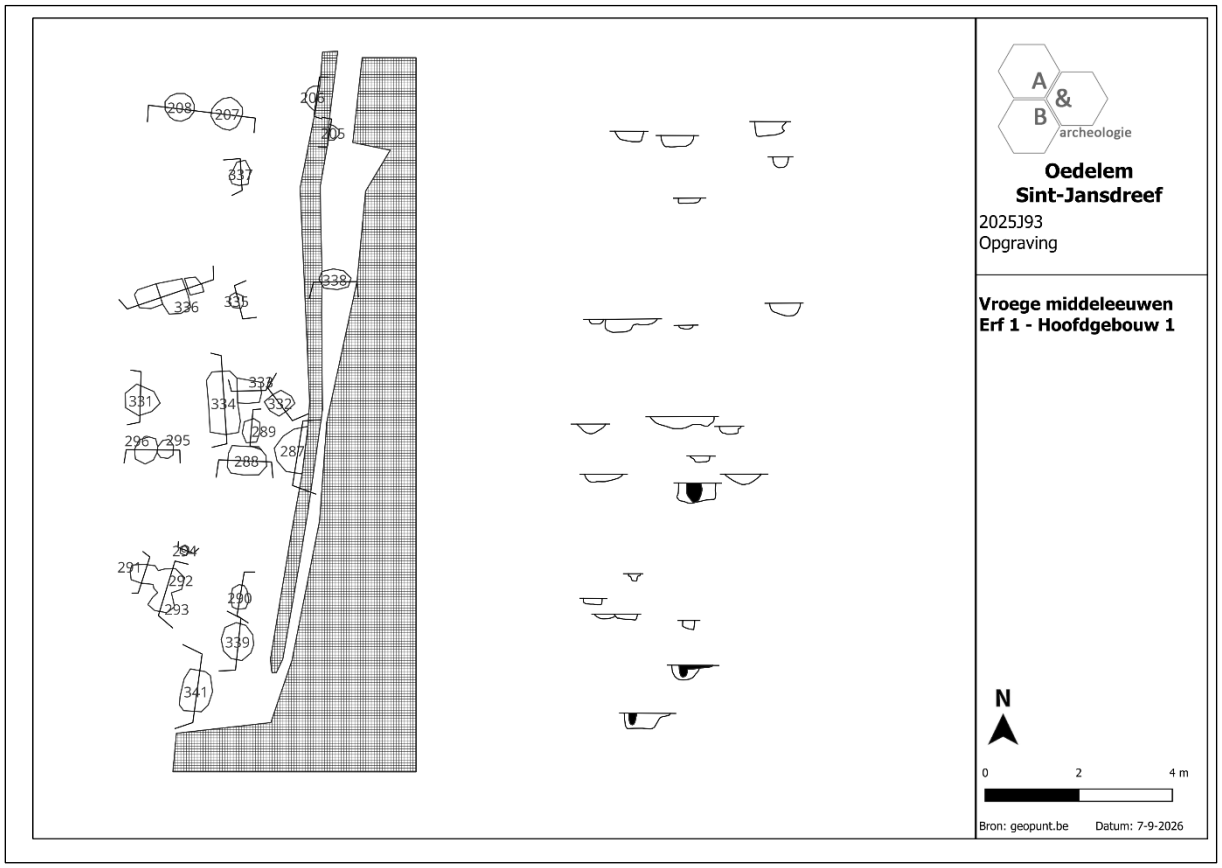

Figuur 100 Grondplan en doorsnedes van hoofdgebouw 1 van erf 1.



Figuur 101 Overzichtsfoto van een deel van de paalsporen van het hoofdgebouw van erf 2.



Figuur 102 Doorsnede van S206.



Figuur 103 Vlakfoto van S207.



Figuur 104 Doorsnede van S207



Figuur 105 Doorsnede van S288.



Figuur 106 Vlakfoto van S339.



Figuur 107 Doorsnede van S339.

Spiekers

Zowel ten oosten als ten westen van het hoofdgebouw waren meerdere spiekers aanwezig. Het betreft allen vierpostenspiekers waarvan de paalsporen in grondvlak een ronde tot ovale vorm hadden. De paalsporen waren algemeen opgevuld met een heterogene donkerbruingrijze vulling. Spieker 1 bestaat uit de paalsporen S145, S146, S147 en S148. Hij meet ca. 3 op 2,2m en heeft hierdoor een eerder rechthoekig grondplan. Van paalspoor S146 (inv. 26) werd een houtskoolstaal genomen. In de paalsporen was geen vondstmateriaal aanwezig.

Spieker 2 wordt gevormd door de paalsporen S138, S139, S140 en S141 en meet ca. 3,1 op 3,2m. In S140 werden 2 wandfragmenten handgevormd aardewerk (inv. 17) aangetroffen, in S141 was 1 wandfragment grijs aardewerk (inv. 18) aanwezig. Van beide sporen werd ook een houtskoolstaal genomen (inv. 34 en 41). Daarnaast werd in S141 nog een fragment verbrand botmateriaal (inv. 33) aangetroffen.

De 3de spieker bestaat uit S137, S142, S149 en S150. Hij heeft een eerder rechthoekig grondplan en meet ca. 3,4 op 2,8m. In de sporen was geen vondstmateriaal aanwezig. Spieker 4 wordt gevormd door paalsporen S133, S135, S152 en S153. Hij meet 3,1 op 2,8m. Van S152 werd een houtskoolstaal (inv. 39) genomen. In de sporen werd geen vondstmateriaal aangetroffen.

Spieker 5 bestaat uit de paalsporen S161, S158?, S173 en S175. De spieker meet 3,3 op 2,9m. In de paalsporen werd geen vondstmateriaal aangetroffen, van S173 werd een houtskoolstaal (inv. 46) genomen. Spieker 6 bevindt zich mits een kleine herzetting op dezelfde plaats als spieker 5. Hij bestaat uit de paalsporen S158?, S160, S172 en S174. De spieker heeft een afmeting van 3,5 op 3,6m. Van paalsporen S160 (inv. 48) en S174 (inv. 45) werd een houtskoolstaal genomen.

Spieker 7 wordt gevormd door S163, S167, S168 en S169. De spieker heeft een eerder rechthoekig grondplan en meet ca. 2,7 op 2,2m. In de sporen was geen vondstmateriaal aanwezig. Spieker 8 bestaat uit de paalsporen S164, S166, S170 en S171. De spieker meet ca. 2,9 op 2,9m. Van paalspoor S166 (laag 2) werd een houtskoolstaal (inv. 47) genomen. In de paalsporen werd geen vondstmateriaal aangetroffen.

Spieker 9 bevindt zich ten westen van het hoofdgebouw en bestaat uit paalsporen S299, S301 en S302; een vierde paalspoor was niet bewaard. De spieker meet 3,2 op 2,8m. In de sporen was geen vondstmateriaal aanwezig. Spieker 10 bestaat uit S320, S323, S326 en S328. Hij meet ca. 3,5 op 3,1m. In de paalsporen was geen vondstmateriaal aanwezig. Spieker 11 bevindt zich centraal zuidelijk in het erf en heeft met zijn NO-ZW oriëntatie een andere oriëntatie dan de voorgaande. Hij bestaat uit de sporen S104, S105, S106 en S107. De spieker meet ca. 2,7 op 2,7m. In de paalsporen was geen vondstmateriaal aanwezig. Van S104 (inv. 24), S105 (inv. 25) en S106 (inv. 16) werd telkens een houtskoolstaal genomen.

Van spieker 12 zijn slechts 2 paalsporen bewaard, S209 en S230. Een derde paalspoor is verstoord en een vierde is niet bewaard. De spieker meet ca. 3 op 3,2m. In de paalsporen was geen vondstmateriaal bewaard. Spieker 13 bestaat uit paalsporen S198, S199, S200, S231 en S233. De spieker meet 3,2 op 3m. In de paalsporen was geen vondstmateriaal aanwezig.

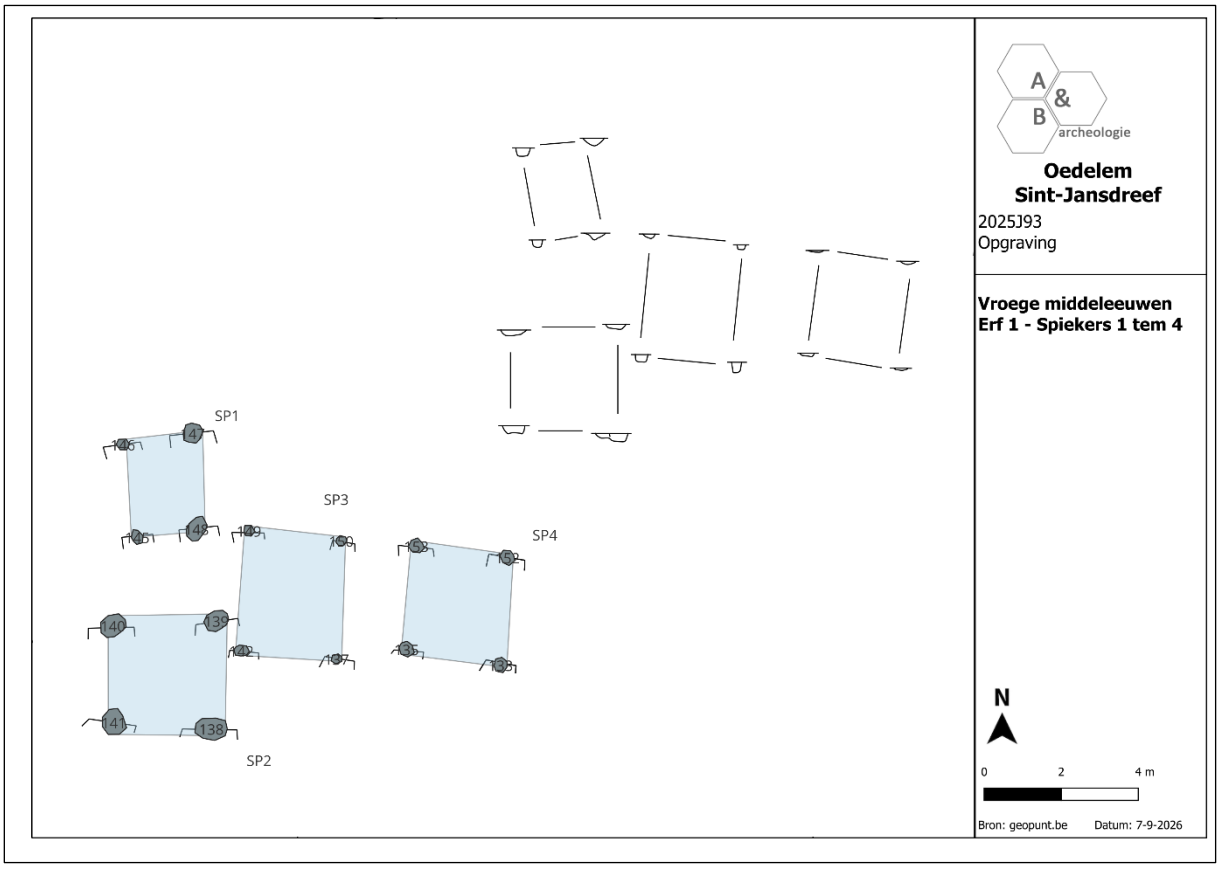

Figuur 108 Grondplan en doorsnedes van spiekers 1 tem 4 van erf 1.

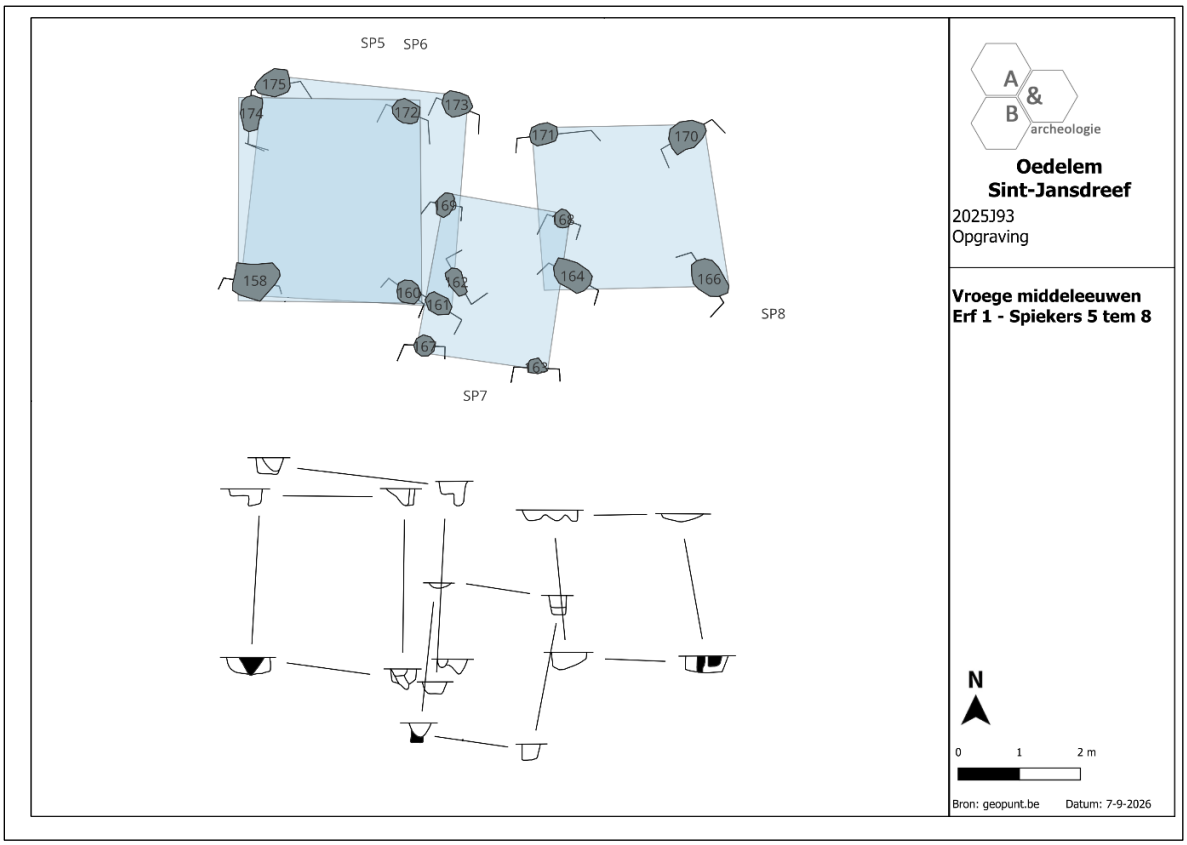

Figuur 109 Grondplan en doorsnedes van spiekers 5 tem 8 van erf 1.

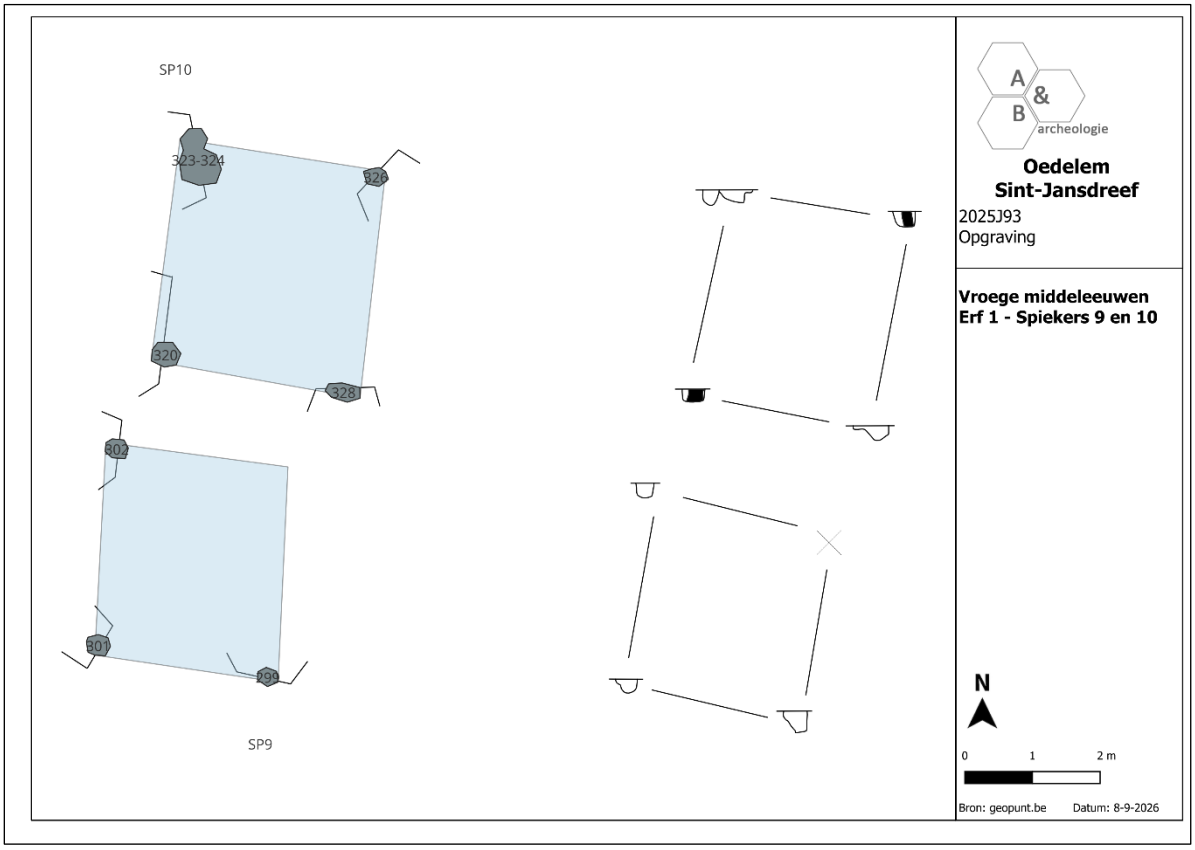

Figuur 110 Grondplan en doorsnedes van spiekers 9 en 10 van erf 1.

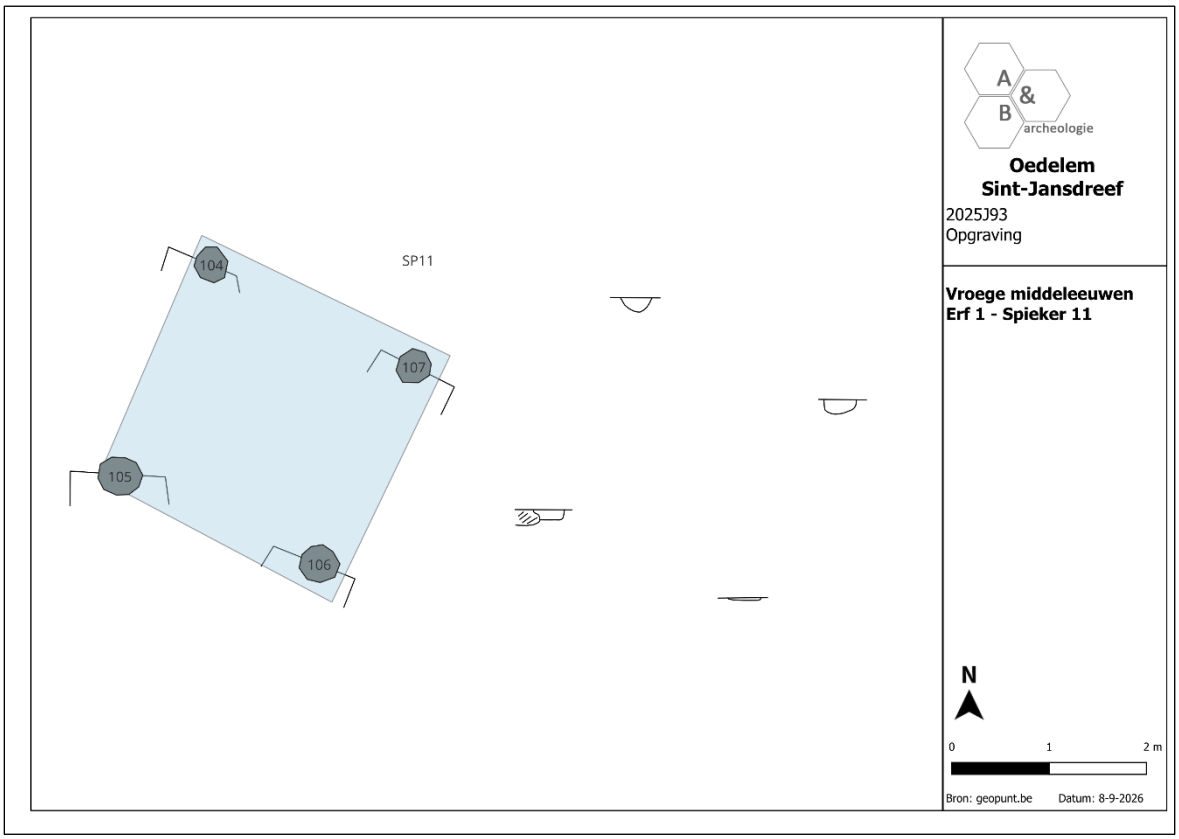

Figuur 111 Grondplan en doorsnedes van spieker 11 van erf 1.

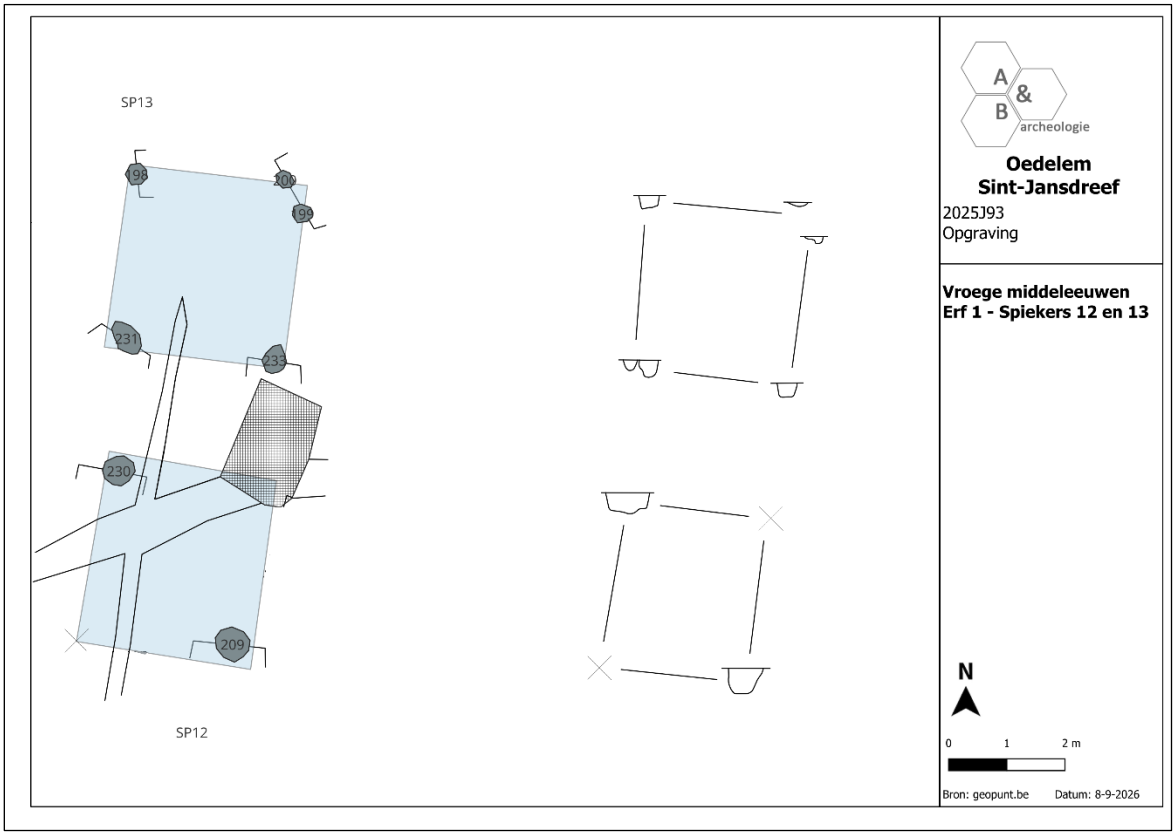

Figuur 112 Grondplan en doorsnedes van spiekers 12 en 13 van erf 1.



Figuur 113 Overzichtsfoto van spiekers 1 tem 4 ten oosten van het hoofdgebouw.



Figuur 114 Overzichtsfoto van spiekers 5 tem 8 ten zuidoosten van het hoofdgebouw.



Figuur 115 Doorsnede van paalspoor S146.



Figuur 116 paalspoor S142 in grondvlak.



Figuur 117 paalspoor S142 in doorsnede.



Figuur 118 paalspoor S167 in doorsnede.

Waterput

Het erf wordt vervolledigd door een waterput, S264, in het zuidwesten. Uit de doorsnede van de waterput bleek dat deze na de opgave deels doorgraven werd door een waterkuil. De waterkuil was uitgegraven tot een diepte van ca. 1.5m. De oudste vulling bestond uit verschillende zandige dunne lichtbruingrijze inspoelingslaagjes. Hierboven bevond zich een zwart humeus pakket. De waterkuil werd gedempt met een donkerbruingrijze laag vermengd met brokken vergraven C-horizont. Hierboven bevond zich nog een vrij homogene donkerbruingrijze nazak. In de lagen die tot de oorspronkelijke waterput behoorden werden een aantal fragmenten hout aangetroffen. Het betreft zowel een aantal aangepunte palen als onbewerkt hout. Deze bevonden zich echter niet meer in oorspronkelijke context en het lijkt erop dat ze lukraak in de vulling werden gedeponeerd of vergraven. Waarschijnlijk werd het houten kader van de waterput ontmanteld tijdens de aanleg van de waterkuil. De oorspronkelijke waterput was ca. 2.1m diep uitgegraven en werd na de ontmanteling opgevuld met de uitgegraven aarde.

Gezien de vergraving van de oorspronkelijke context, waardoor contaminatie mogelijk is, werden geen stalen voor natuurwetenschappelijk onderzoek genomen. In laag 11 werd een randfragment in grijs aardewerk (inv. 69) en een fragment natuursteen (inv. 70) aangetroffen.

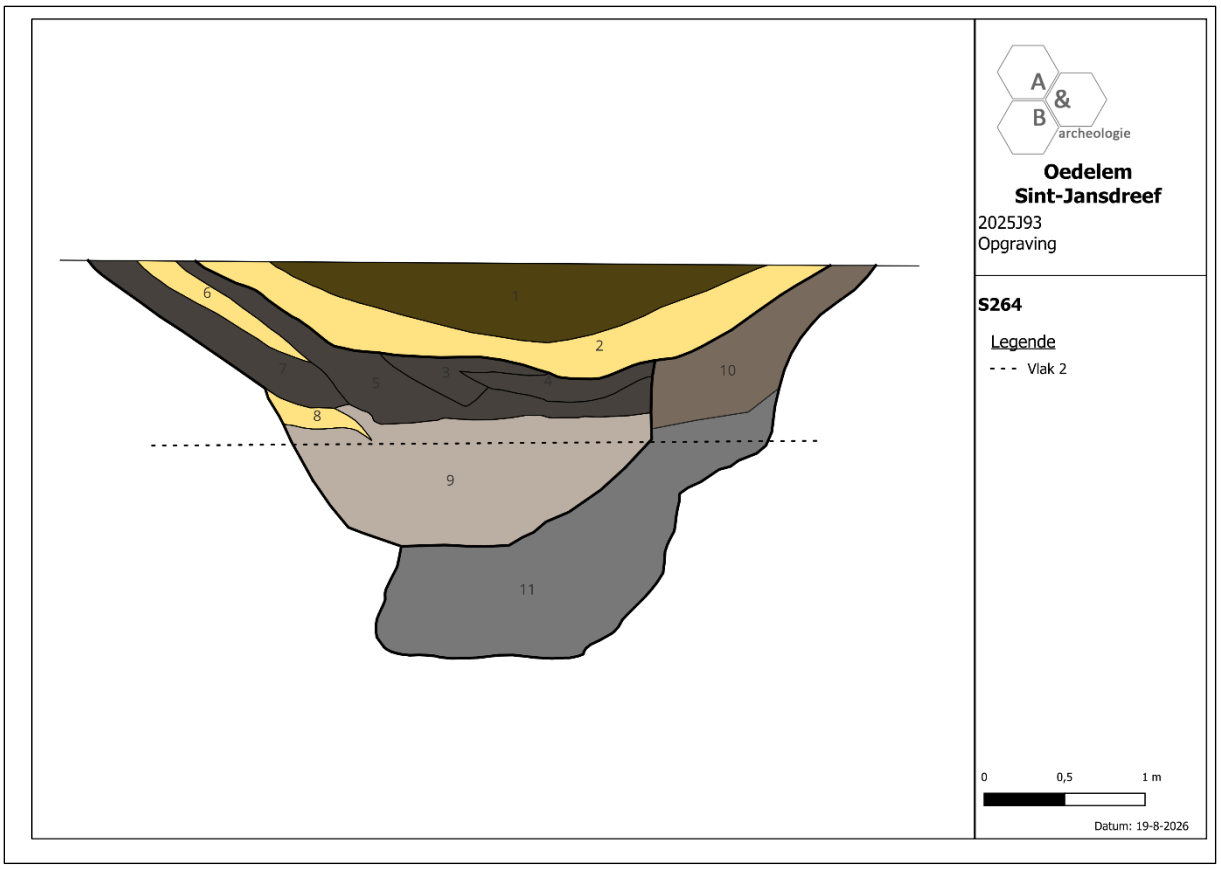

Figuur 119 Doorsnede van waterput S264.



Figuur 120 Doorsnede van waterput S264.



Figuur 121 Vlakfoto van vlak 2 van waterput S264



Figuur 122 Doorsnede van waterput S264 vanaf vlak 2.

Erfafbakening

De structuren worden omgeven door een ovaalvormig greppelsysteem (S122, 265, 270, 269 en 228). Aan de westelijke zijde van het erf kennen deze greppels een aantal oversnijdingen waardoor mogelijk van een zekere fasering kan gesproken worden. Het greppelsysteem heeft een onderbreking in het zuidoosten (S122) waarlangs het erf betreden kon worden. De greppels waren 6 tot 20cm diep bewaard en hadden een donkergrijze tot donkerbruingrijze vulling. In de greppels werd geen vondstmateriaal aangetroffen.



Figuur 123 Overzichtsfoto van spieker 11 en een deel van het greppelsysteem van erf 1. Achteraan is de onderbreking in greppel S122 te zien waardoor het erf betreden kon worden.



Figuur 124 doorsnede van greppel S122.



Figuur 125 doorsnede van greppel S122 op een deel van de onderbreking.

Erf 2

Het tweede erf bevindt zich in de zuidoostelijke hoek van het opgravingsterrein. Het bestaat uit een mogelijk hoofdgebouw omgeven door 4 spiekers, een waterput en een aantal artisanale kuilen. Erfbegrenzing in de vorm van een greppelsysteem was niet aanwezig, wel zijn 2 paalsporen ten noordwesten van de structuren mogelijk de resten van een poortje dat de ingang naar het erf vormde. Door middel van een C14-datering kan één van de spiekers (en het erf) gedateerd worden van eind 7de tot eind 8ste eeuw (672-775). De datering suggereert een mogelijk gelijktijdige aanwezigheid met erf 1.

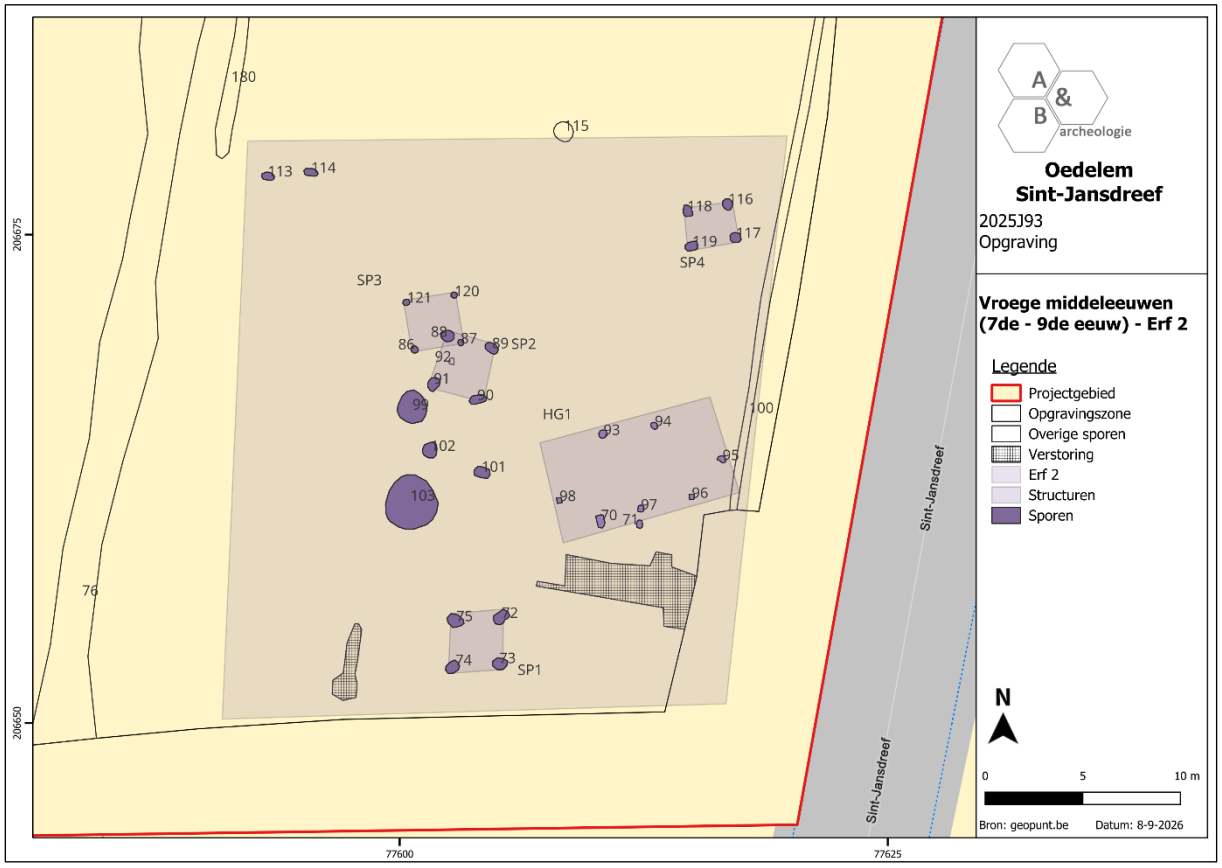

Figuur 126 Weergave van erf 2 uit de vroege middeleeuwen in het zuidoosten van het opgravingsterrein (bron: geopunt.be).

Hoofdgebouw 1

Het hoofdgebouw bestaat uit de paalsporen S70, S71, S97, S96, S95, S94, S93 en S98. De structuur heeft een NO-ZW oriëntatie en een rechthoekig grondplan. Niet alle paalsporen van de structuur zijn bewaard. De noordelijke wand bestaat uit 2 paalsporen, de zuidelijke uit 3. De korte wanden worden gevormd door een acentraal paalspoor. In grondvlak hadden de paalsporen een ronde tot vierkante en rechthoekige vorm. In doorsnede waren ze ca. 8 tot 30cm diep bewaard en opgevuld met een heterogene donkerbruingrijze vulling.

In S93 werden 3 wandfragmenten grijs aardewerk (inv. 13) aangetroffen.

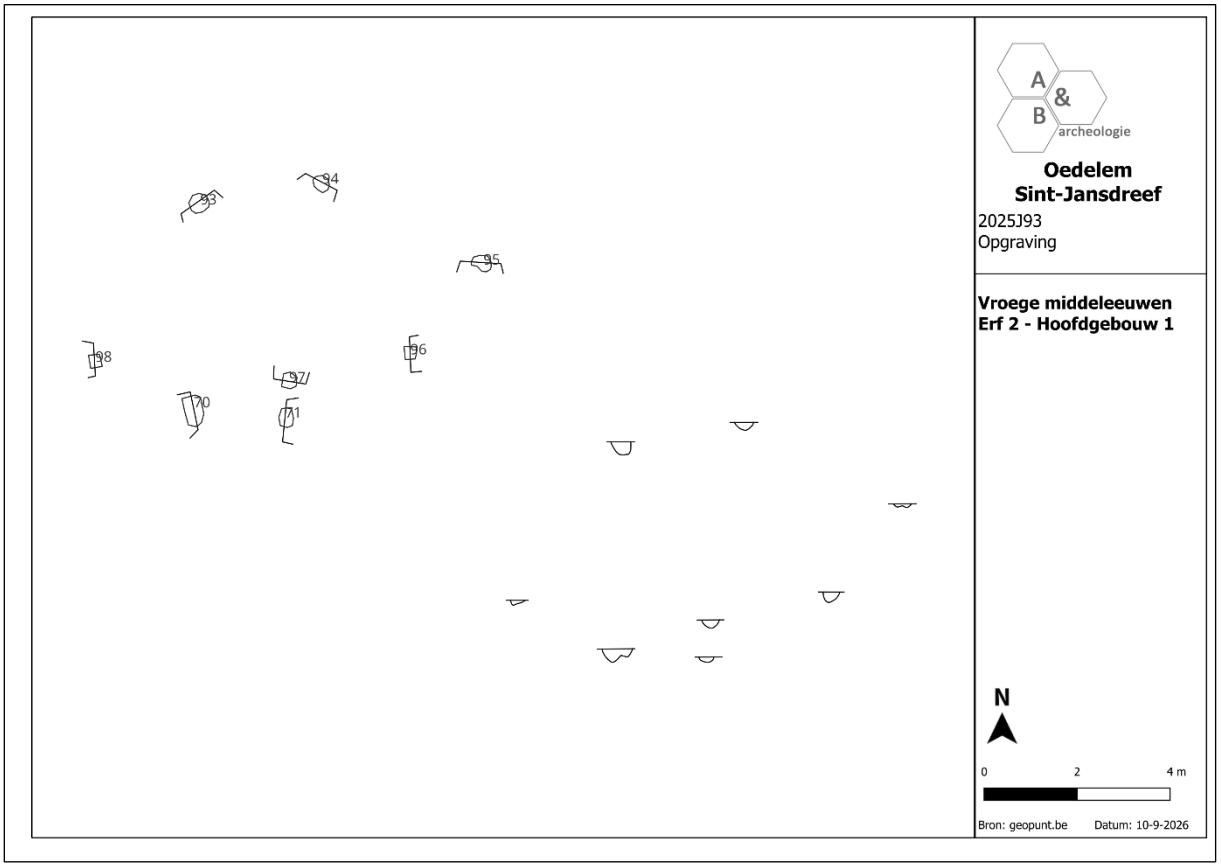

Figuur 127 Weergave van hoofdgebouw 1 van erf 2 in grondplan en doorsnede.



Figuur 128 Vlakfoto van S70.



Figuur 129 Doorsnede van S70.



Figuur 130 Vlakfoto van S93.



Figuur 131 doorsnede van S93.



Figuur 132 doorsnede van S96.

Spiekers

Spieker 1 bevindt zich ten zuidwesten van het hoofdgebouw en bestaat uit de paalsporen S72, S73, S74 en S75. Hij heeft een afmeting van 3 op 3m. In doorsnede zijn de paalsporen uitgegraven tot ca. 36 tot 54cm. In de doorsnede van S72, S73 en S74 waren nog de resten van de paalkuil en het paalgat bewaard. Het paalgat was opgevuld met een vrij homogene donkergrijze vulling, de paalkuil was opgevuld met een heterogene donkergrijze vulling vermengd met brokken verspitte C-horizont. In S72 werd 1 wandfragment grijs aardewerk (inv. 9) aangetroffen, van S73 werd een houtskoolstaal (inv. 19) genomen.

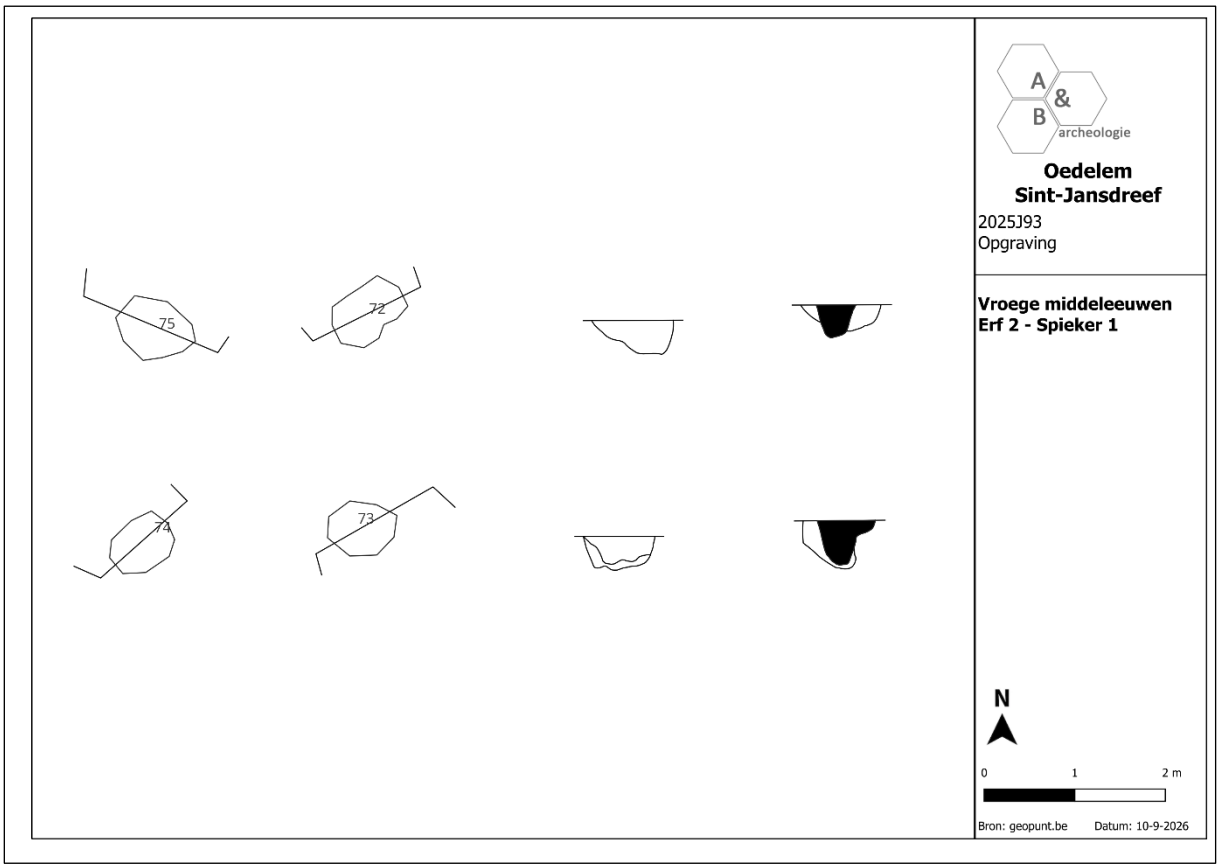

Figuur 133 Grondplan en doorsnedes van spieker 1 van erf 2.



Figuur 134 Vlakfoto van S73.



Figuur 135 Doorsnede van S73.

Spiekers 2, 3 en 4 bevinden zich ten noordwesten en noorden van het hoofdgebouw. Spieker 2 wordt gevormd door paalsporen S88, 89, 90 en 91 en meet ca. 3 op 3m. Ze waren ca. 20 tot 38cm diep uitgegraven en opgevuld met een heterogene donkergrijze vulling. In de paalsporen werd geen vondstmateriaal aangetroffen. Van S90 werd een houtskoolstaal (inv. 38) genomen. Op het houtskoolstaal werd een C14-datering uitgevoerd, deze gaf een datering aan tussen 672 en 775 n. Chr. (65,5%).

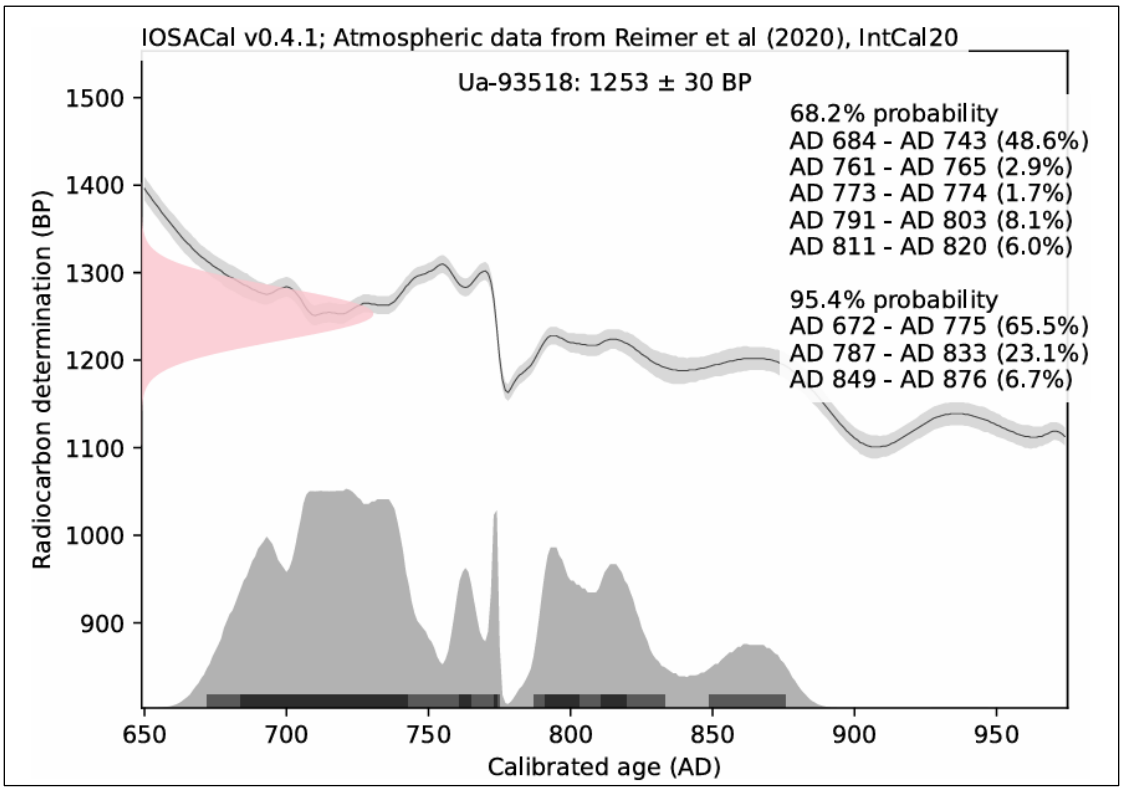

Figuur 136 Calibratiecurve van C14 datering op S90 (inv. 38) (Bron: Mucken. 2026).

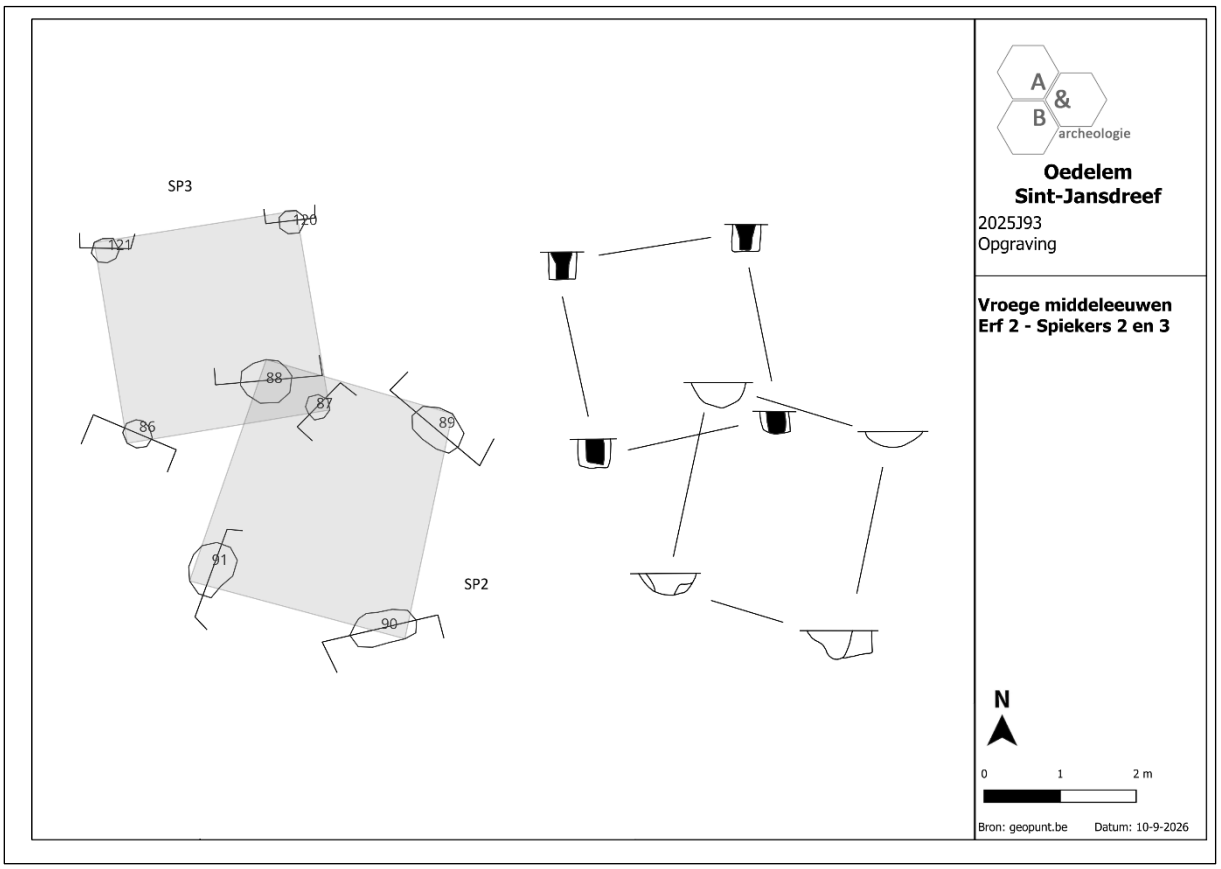

Figuur 137 Spiekers 2 en 3 van erf 2 in grondplan en doorsnede.



Figuur 138 Vlakfoto van spieker 2.



Figuur 139 Doorsnede van S90.



Figuur 140 Doosnede van S91.

Spieker 3 oversnijdt of wordt oversneden door spieker 2. Hij bestaat uit de paalsporen S86, S87, S120 en S121 en meet ca. 2,7 op 2,7m. Ze zijn ca. 30 tot 38cm diep uitgegraven. In de doorsnede zijn de resten van de paalgaten en de paalkuilen zichtbaar. De paalgaten zijn zichtbaar als een vrij homogene donkergrijze vulling, de paalkuilen zijn opgevuld met een lichtbeige verspitte C-horizont. Er was geen vondstmateriaal aanwezig in de sporen. Van S120 werd een houtskoolstaal (inv. 35) genomen. Paalsporen S116, S117, S118 en S119 vormen spieker 4. Hij heeft een afmeting van ca. 2,3 op 2,9m. De paalsporen waren ca. 26 tot 30cm diep uitgegraven en opgevuld met een homogene donkergrijze vulling en een heterogene licht tot donkerbruine vulling. In de paalsporen was geen vondstmateriaal aanwezig, van S118 werd een houtskoolstaal (inv. 44) genomen.

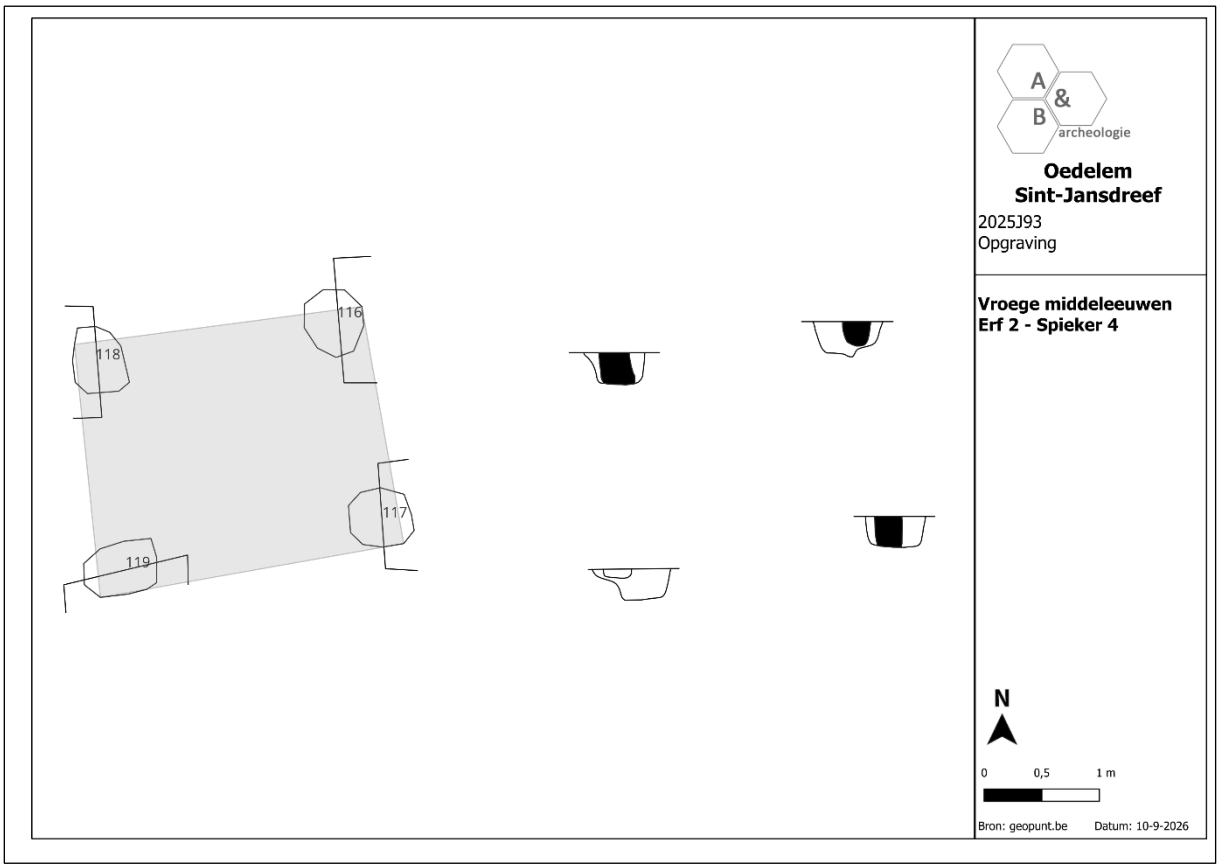

Figuur 141 Spieker 4 van erf 2 in grondplan en doorsnede.



Figuur 142 Vlakfoto van S86.



Figuur 143 Doorsnede van S86.



Figuur 144 Doorsnede van S120.



Figuur 145 Doorsnede van S121.



Figuur 146 Vlakfoto van spieker 4.



Figuur 147 doorsnede van S117.



Figuur 148 doorsnede van S116.

Kuilen

Ten westen van de structuren bevinden zich 2 kuilen (S101 en S102), waterkuil S99 en waterput S103. Kuil S101 heeft een ovale vorm en meet 0,8 op 0,5m. De kuil is ca. 40cm diep V-vormig uitgegraven en opgevuld met een heterogeen gevlekte donkerbruingrijze vulling. S102 heeft een eerder ronde vorm met een diameter van ca. 0,5m. Deze is ca. 30cm diep uitgegraven met licht schuine wanden en een vrij vlakke bodem. In beide kuilen werd geen vondstmateriaal aangetroffen.



Figuur 149 doorsnede van S101.

Waterkuil S99 had in grondvlak een eerder ovale vorm met afmetingen van ca. 1,2m op 1,7m. In doorsnede was ze ca. 82cm diep uitgegraven met schuine wanden en een vrij vlakke bodem. De onderste laag bestond uit een verschillende licht- tot donkergrijze inspoelingslaagjes. Hierboven was een lichtbruingrijze laag aanwezig die geflankeerd werd door ingespoelde brokken C-horizont. Tenslotte werd de kuil opgevuld met verschillende donkerbruingrijze pakketten. In laag 2 werd een fragment natuursteen (inv. 61) aangetroffen. Van deze laag werd ook een houtskoolstaal (inv. 15) genomen.



Figuur 150 Vlakfoto van S99.



Figuur 151 Doorsnede van S99.

Waterput

Waterput S103 was uitgegraven tot een diepte van ca. 1.5m onder het archeologisch niveau. Onder een vrij homogene donkerbruingrijze nazak (L1) was een dempingspakket (L2) aanwezig dat bestond

uit vergraven C-horizont en donkerbruingrijze vlekken. Hieronder bevond zich een heterogeen donkerbruingrijs gevlekt pakket (L3) waaronder zich een iets humeuzer donkergrijs zwart pakket (L4) bevond. Op een diepte van ca. 1.4m waren restanten van een vlechtwerkconstructie (L5 en L6) aanwezig. Deze bestond uit een aantal aangepunte houten staken die in de C-horizont gedreven waren waartussen vlechtwerk gevlochten was. Er was echter slechts 20cm van de constructie bewaard. Binnenin de constructie bevond zich een lichtbruin-lichtgrijs gelaagd pakket inspoelingslaagjes (L7). Hiervan werd een pollenstaal (inv. 58) en grondstaal voor macrorestenonderzoek (inv. 54) genomen. Van de vlechtwerkconstructie werd een staal voor C14 onderzoek (inv. 53) genomen. Er was geen vondstmateriaal aanwezig in de waterput.

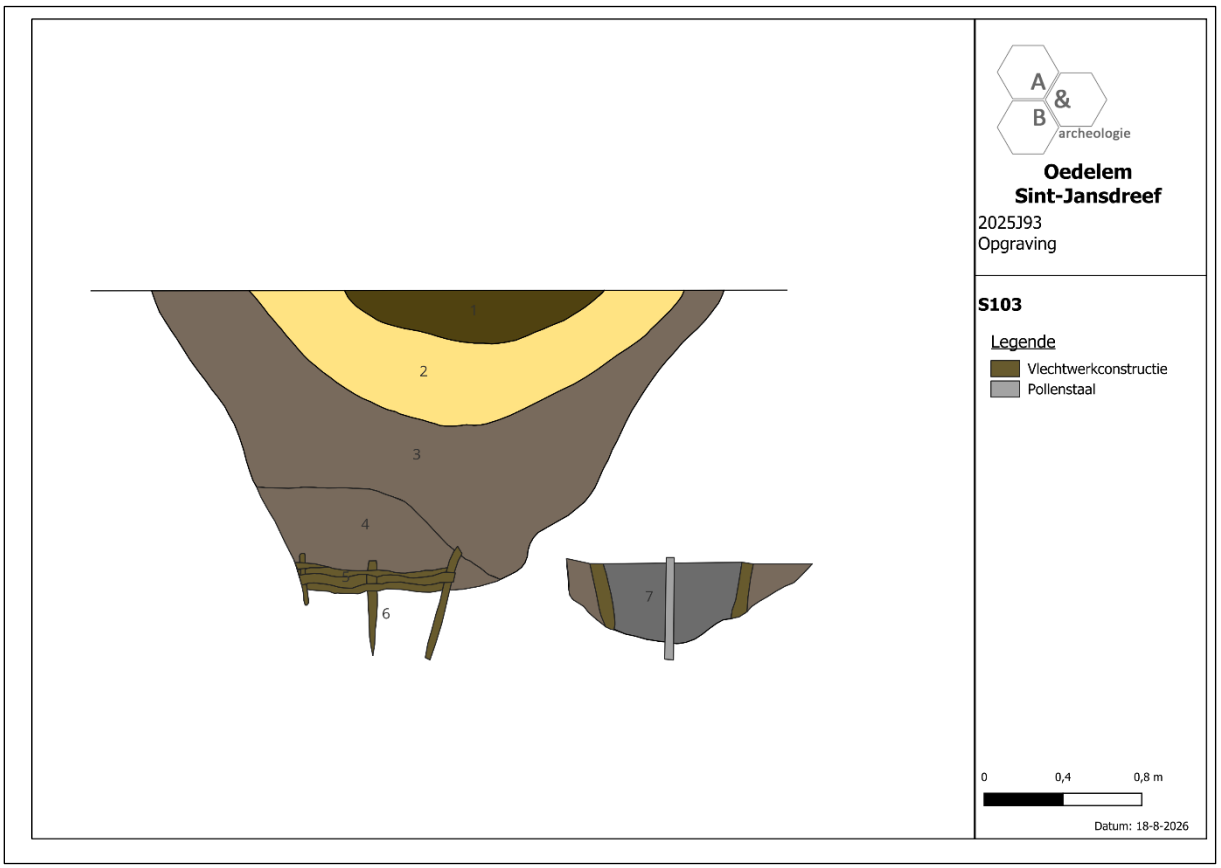

Figuur 152 Grafische weergave van de doorsnede van S103.



Figuur 153 Doorsnede van waterput S103.



Figuur 154 Vlakfoto van waterput S103 in vlak 2.



Figuur 155 Constructie van vlechtwerk onderaan waterput S103.



Figuur 156 Doorsnede van de vulling van waterput S103 met pollenstaal.

Toegang tot het erf

Rondom de structuren zijn geen greppels aanwezig, vermoedelijk was er geen erfbegrenzing in de vorm van greppels. Waarschijnlijk werden de grenzen van het erf op een andere, bovengrondse manier aangeduid. Ten noordwesten van de structuren bevinden zich wel 2 zeer gelijkaardige paalsporen, S113 en S114, met een tussenafstand van ca. 1,5m. Mogelijk zijn deze de resten van een poortje die de ingang naar het erf was. De paalsporen zijn ca. 40 tot 46cm diep uitgegraven en opgebouwd uit een heterogeen donkergrijze nazak boven een vulling van verspitte C-horizont die deel uitmaakte van de oorspronkelijke paalkuil.



Figuur 157 Doorsnede van S113.



Figuur 158 Vlakfoto van S114.



Figuur 159 Doorsnede van S114.

Erf 3

Een derde erf bevindt zich centraal westelijk in het plangebied en oversnijdt deels erf 1. Het bestaat uit 1 hoofdgebouw, meerdere bijgebouwen, een aantal spiekers, een waterput en verschillende artisanale kuilen. Het erf wordt in het noorden en oosten begrensd door een greppel, langs de andere zijden werd geen begrenzing vastgesteld. De ingang tot het erf bevond zich in het noorden, waar er een onderbreking was in de omringende greppel. Op basis van een C14-datering op een paalspoor van het hoofdgebouw kan dit erf gedateerd worden van eind 8ste tot eind 9de eeuw (774-896). Het vondstmateriaal bevestigt deze datering.

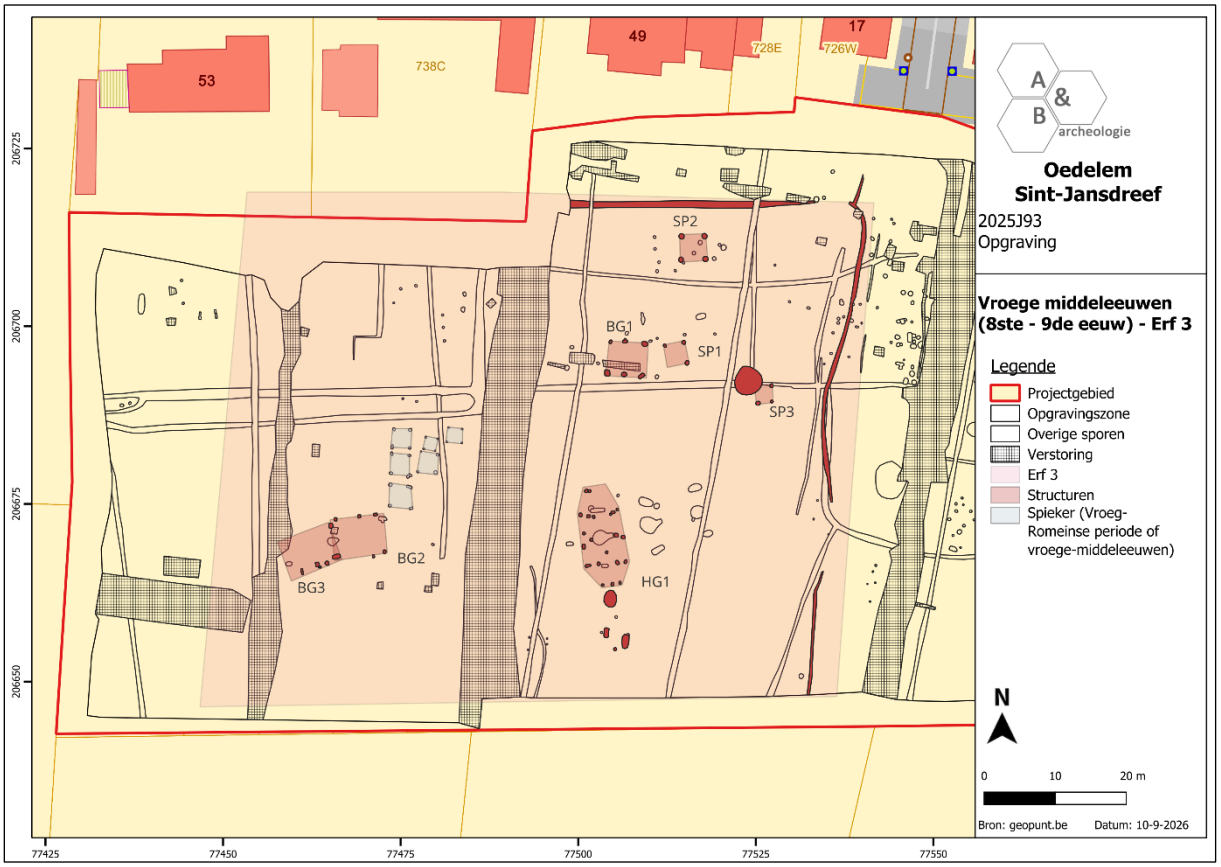

Figuur 160 Erf 3 uit de vroege middeleeuwen (8ste-9de eeuw) (bron: geopunt.be).

Hoofdgebouw 1

Het eerste hoofdgebouw heeft een licht NW-ZO oriëntatie en meet ca. 7,5 op 5,5m. Het heeft een oppervlakte van ca. 70m². De basis van de structuur heeft een drieschepig rechthoekig grondplan. De structuur wordt gevormd door de sporen S251, S284, S285, S249, S248, S245, S244, S277, S258, S256, S257, S281, S278, S283, S282, S254, S255, S241, S242, S243 en S279. De oostelijke lange zijde bestaat uit 3 palenkoppels met een tussenafstand van ca. 3,5 tot 3,9m. De westelijke lange zijde is licht anders opgebouwd. Deze bestaat uit 2 uiterste palenkoppels die op een afstand van ca. 2,6m van de middelste paalsporen geplaatst zijn. De middelste paalsporen zijn ontdubbeld en hebben een tussenafstand van ca. 1,8m. Mogelijk bevond zich op deze plaats de ingang van de structuur. Aan de noordelijke korte zijde zijn langs weerszijde van de binnenzijde nog 2 paalsporen aanwezig die telkens iets naar binnen geplaatst werden. Zowel aan de noordelijke als zuidelijke zijde werd de structuur gesloten door 2 of 3 sluitpalen. Paalspoor S279 maakt mogelijk deel uit van de binnenindeling van het gebouw.

In doorsnede zijn de paalsporen uitgegraven tot een diepte van ca. 10 tot 26cm. Ze zijn opgevuld met een heterogene donkerbruingrijze tot donkergrijze vulling die in enkele gevallen vrij veel spikkels en brokjes houtskool bevatte.

In S279 werd een wandfragment grijs aardewerk en een fragment bouwkeramiek (inv. 56) aangetroffen. In S248 werden 4 randfragmenten en 1 wandfragment grijs aardewerk (inv. 31) aangetroffen. De randfragmenten zijn afkomstig van een kogelpot met een licht uitstaande simpele rand (type De Groote L3C) en kan gedateerd worden tussen 800 en 925 n.Chr.[128]

Van S258 (inv. 3) en S279 (inv. 32) werd een houtskoolstaal genomen. Op het houtskoolstaal van S258 werd een C14-datering uitgevoerd, deze gaf een datering aan van het spoor (en de structuur) tussen 774 en 898 n.Chr. (83,1%).

[128] De Groote. 2008. 197.

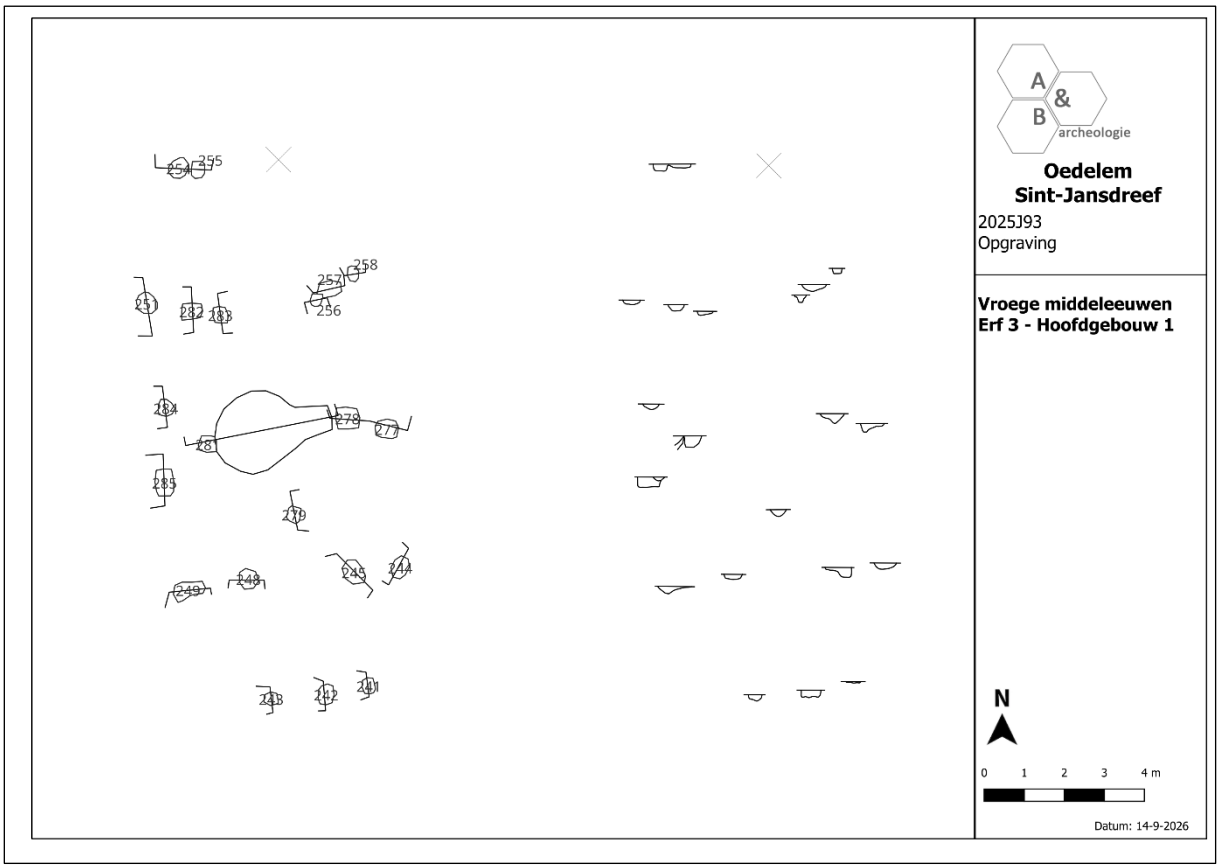

Figuur 161 grondplan en doorsnedes van hoofgebouw 1 van erf 3.

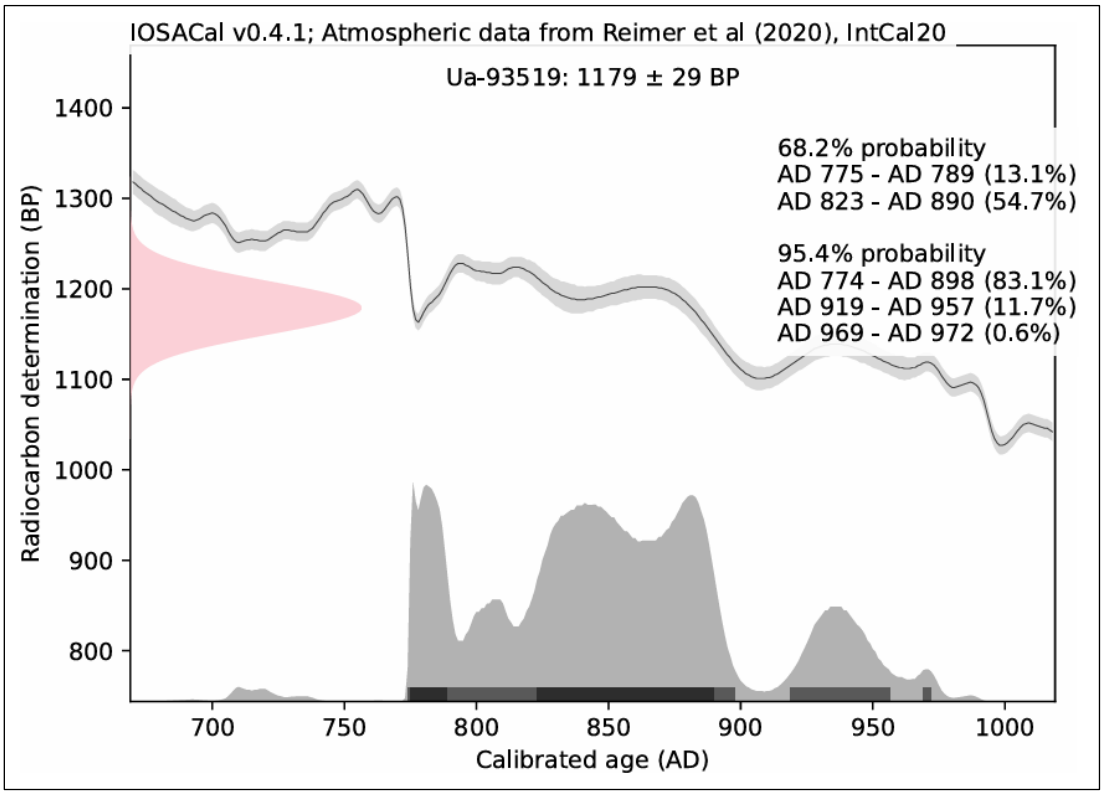

Figuur 162 Calibratiecurve van C14 datering op S258 (inv. 3) (Bron: Mucke. 2026).



Figuur 163 Paalsporen S256, S257 en S258 in grondvlak.



Figuur 164 Doorsnede van S257.



Figuur 165 Doorsnede van S279.



Figuur 166 Vlakfoto van S242.



Figuur 167 Doorsnede van S242.

Bijgebouwen

Bijgebouw 1 is te situeren ten noorden van het hoofdgebouw, het heeft een O-W oriëntatie en meet ca. 5,6 op 5m. het heeft een oppervlakte van ca. 27m². De structuur heeft een éénschepig rechthoekig grondplan waarbij de lange zijden elk bestaan uit 3 paalsporen: S309, S311/312, S314, S348, S349 en S350. De paalsporen hadden in grondvlak een ronde tot afgeronde vierkante en rechthoekige vorm. In doorsnede waren ze ca. 14 tot 60cm diep uitgegraven. De paalsporen waren opgevuld met een donkerbruingrijze vulling die in een aantal gevallen vrij veel houtskoolspikkels tot brokken en verbrande leemspikkels en brokken bevatte.

In S348 werden 5 wandfragmenten grijs aardewerk en 1 wandfragment rood aardewerk (inv. 53) aangetroffen. Van paalsporen S348 (inv. 8) en S350 (inv. 4) werd elk een houtskoolstaal genomen. Op het houtskoolstaal van S348 (inv. 8) werd een C14-datering uitgevoerd. Deze gaf een datering tussen 774 en 896 n.Chr.

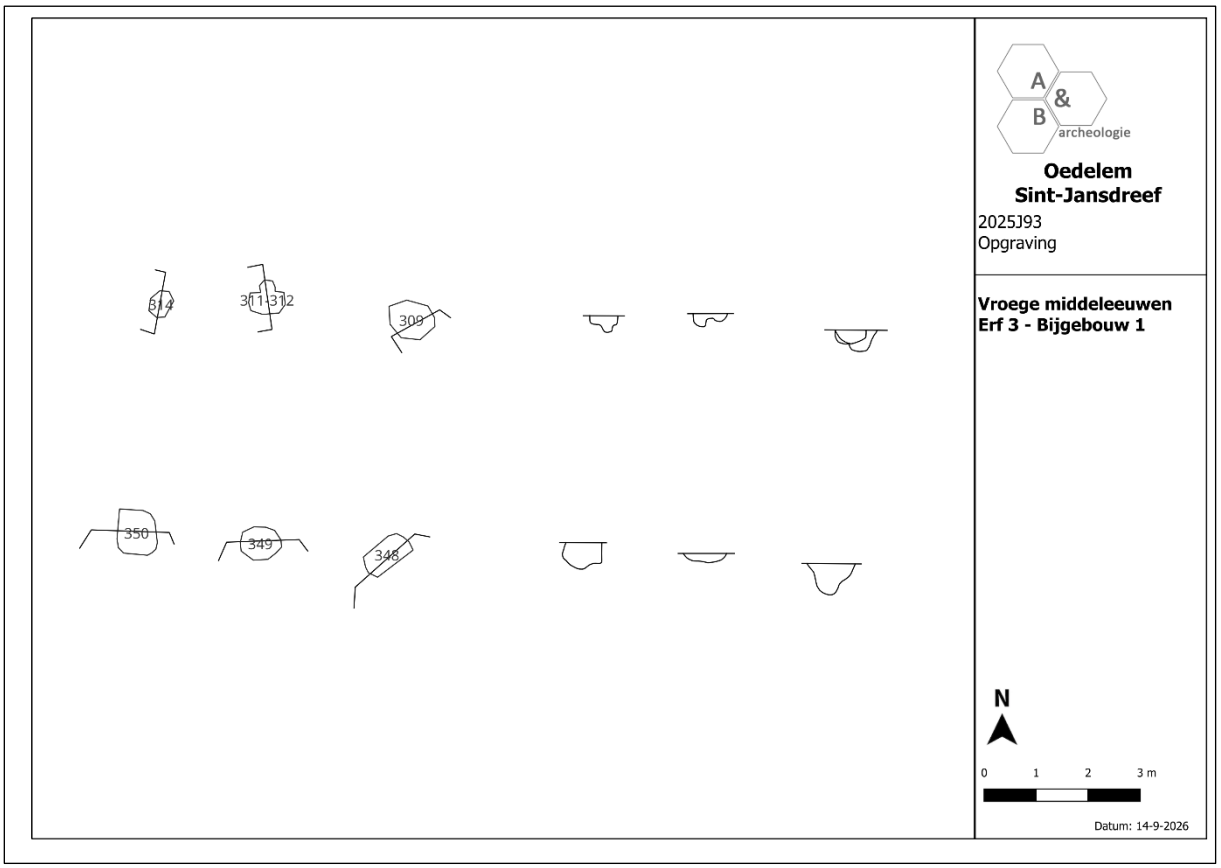

Figuur 168 grondplan en doorsnedes van bijgebouw 1 van erf 3.

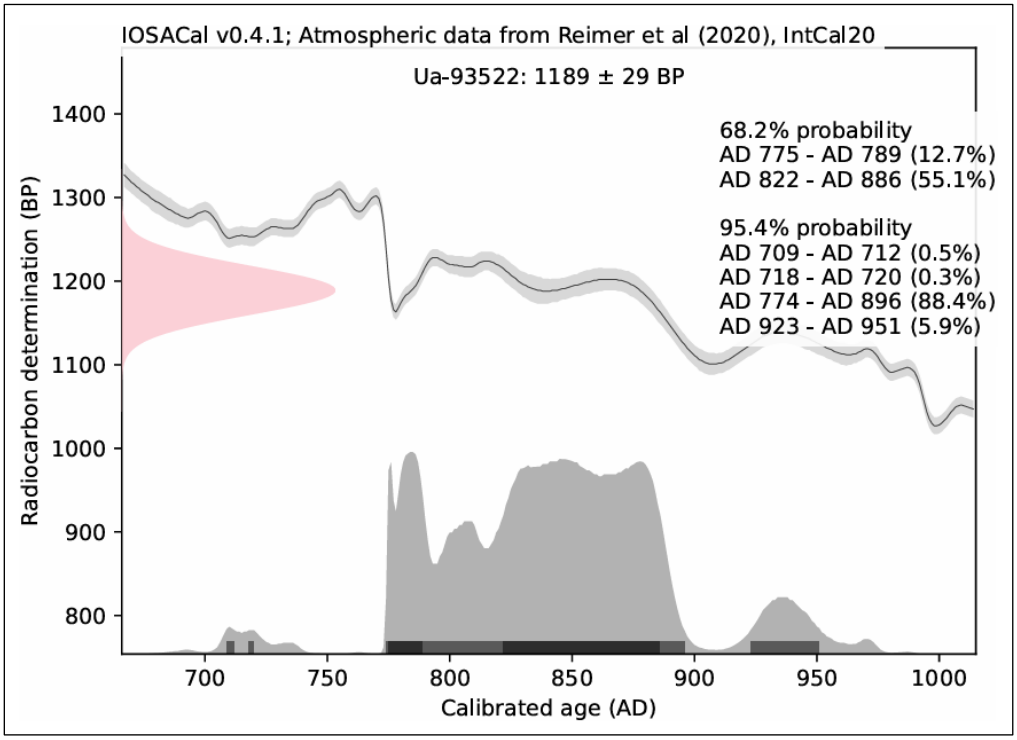

Figuur 169 Calibratiecurve van C14 datering op S348 (inv. 8) (Bron: Mucke. 2026.).



Figuur 170 Doorsnede van S309.



Figuur 171 Vlakfoto van S314.



Figuur 172 Doorsnede van S314.



Figuur 173 Vlakfoto van S348.



Figuur 174 Doorsnede van S348.



Figuur 175 Doorsnede van S350.

Ten westen van het hoofdgebouw bevinden zich bijgebouwen 2 en 3. Bijgebouw 2 bestaat uit de paalsporen S27, S28, S29, S35, S36 en S38. Mogelijk hoort ook paalspoor S7 tot deze structuur, maar deze kan ook deel uitmaken van bijgebouw 3. De structuur heeft een rechthoekig grondplan, meet ca. 8 op 5,7m en heeft een licht NO-ZW oriëntatie. In grondvlak hadden de paalsporen een ovale tot rechthoekige vorm. In doorsnede zijn ze tot ca. 10 tot 20cm diep uitgegraven, S35 en S38 waren iets dieper uitgegraven, respectievelijk ca. 66 en 46cm. In de doorsnede van deze paalsporen zijn de resten van het paalgat nog aanwezig als een vrij homogene licht tot donkergrijze vulling. De paalkuil van S35 was opgevuld met een heterogene verspitte C-horizont waaronder zich een donkerbruingrijze vulling bevond. Deze van S38 met een heterogene licht tot donkerbruine vulling.

In S35 werd een secundair verbrand wandfragment handgevormd aardewerk (inv. 5) aangetroffen. Dit kan waarschijnlijk als residueel beschouwd worden. Van paalspoor S38 werd een houtskoolstaal (inv. 21) genomen.

Bijgebouw 3 bevindt zich net ten westen van bijgebouw 2. Hiervan was enkel de zuidelijke lange zijde bewaard. De structuur heeft een NO-ZW oriëntatie en een lengte van min. 5,9m. Hij bestaat uit de paalsporen S3, S4, S6 en S7. In grondvlak hadden paalsporen een ovale tot rechthoekige vorm. In doorsnede zijn de paalsporen ca. 20 tot 38cm diep uitgegraven en opgevuld met een heterogene licht tot donkerbruingrijze vulling. In de sporen werd geen vondstmateriaal aangetroffen, er werden geen stalen genomen.

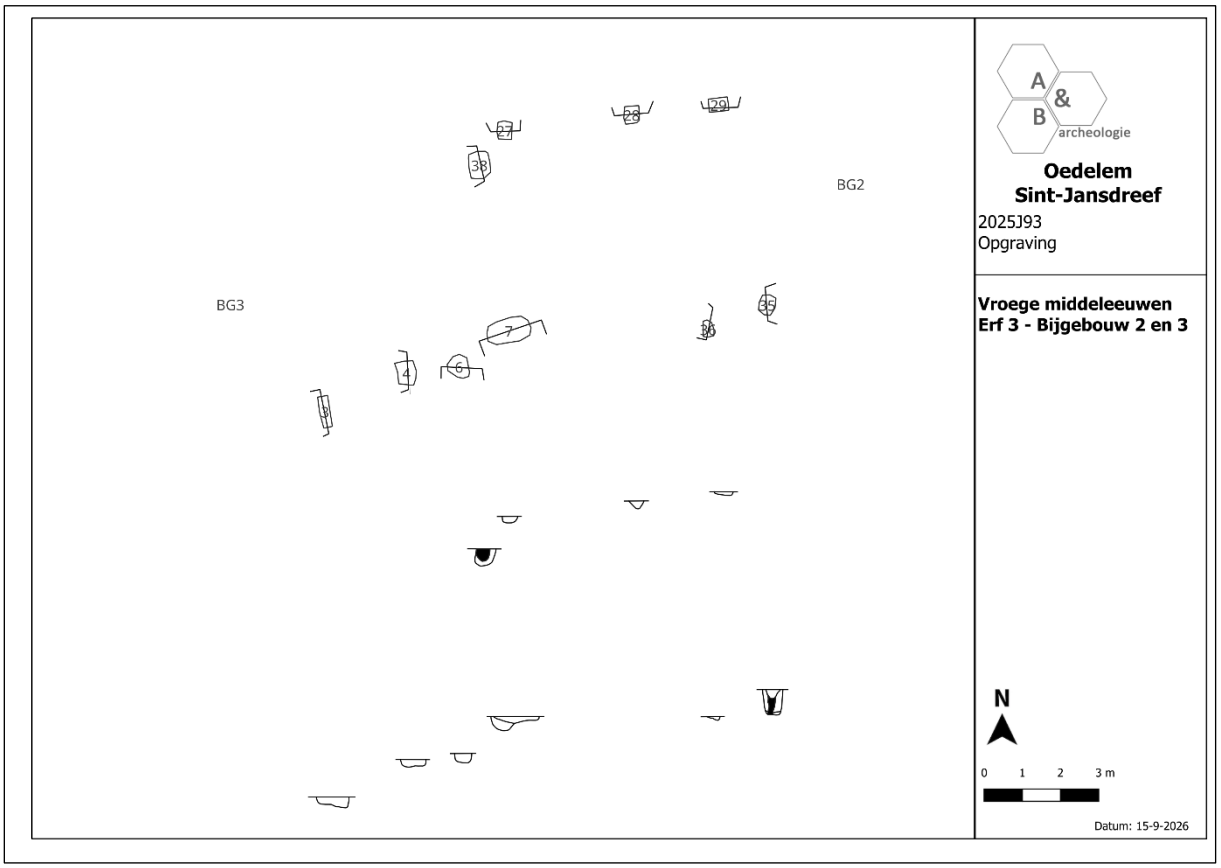

Figuur 176 Bijgebouwen 2 en 3 in grondplan en doorsnede.



Figuur 177 Vlakfoto van S35.



Figuur 178 Doorsnede van S35.



Figuur 179 Doorsnede van S38.



Figuur 180 Doorsnede van paalspoor S3.



Figuur 181 Doorsnede van paalspoor S7.

Ten oosten van bijgebouw 1 bevond zich nog een vierpostenspieker, spieker 1, bestaande uit paalsporen S303, S305 en S307. Het zuidwestelijke paalspoor was niet meer bewaard. De spieker heeft een afmeting van 3,3 op 3,3m. De paalsporen hadden een ronde vorm en waren uitgegraven tot een diepte van ca. 14 tot 32cm. Ze waren opgevuld met een heterogene donkerbruingrijze vulling. In de paalsporen werd geen vondstmateriaal aangetroffen, er werden geen stalen genomen van deze spieker.

Ten noorden van deze structuren bevond zich een 2de vierpostenspieker. Deze meet 4 op 4m en bestaat uit de paalsporen: S216, S218, S221 en S228. In grondvlak hadden ze een ronde vorm, in doorsnede waren ze ca. 26 tot 30cm diep uitgegraven. Enkel S221 was slechts 10cm diep uitgegraven. Ze waren opgevuld met een heterogene donkerbruingrijze vulling. Van paalsporen S216 (inv. 49) en S222 (inv. 27) werd een houtskoolstaal genomen. In S222 werd een miniem fragment handgevormd aardewerk (inv. 27) aangetroffen dat vermoedelijk residueel is.

Spieker 3 bevond zich centraal oostelijk in het erf, ter hoogte van waterput S346. Hoewel beide gelijktijdig zijn, wordt één van de paalsporen oversneden door deze waterput. Waarschijnlijk is het paalspoor verdwenen na de opgave van de waterput, door de nazak. De spieker bestaat uit paalsporen S343, S344 en S345. Er werd geen vondstmateriaal aangetroffen in de paalsporen. Van paalspoor S343 werd een houtskoolstaal (inv. 5) genomen.

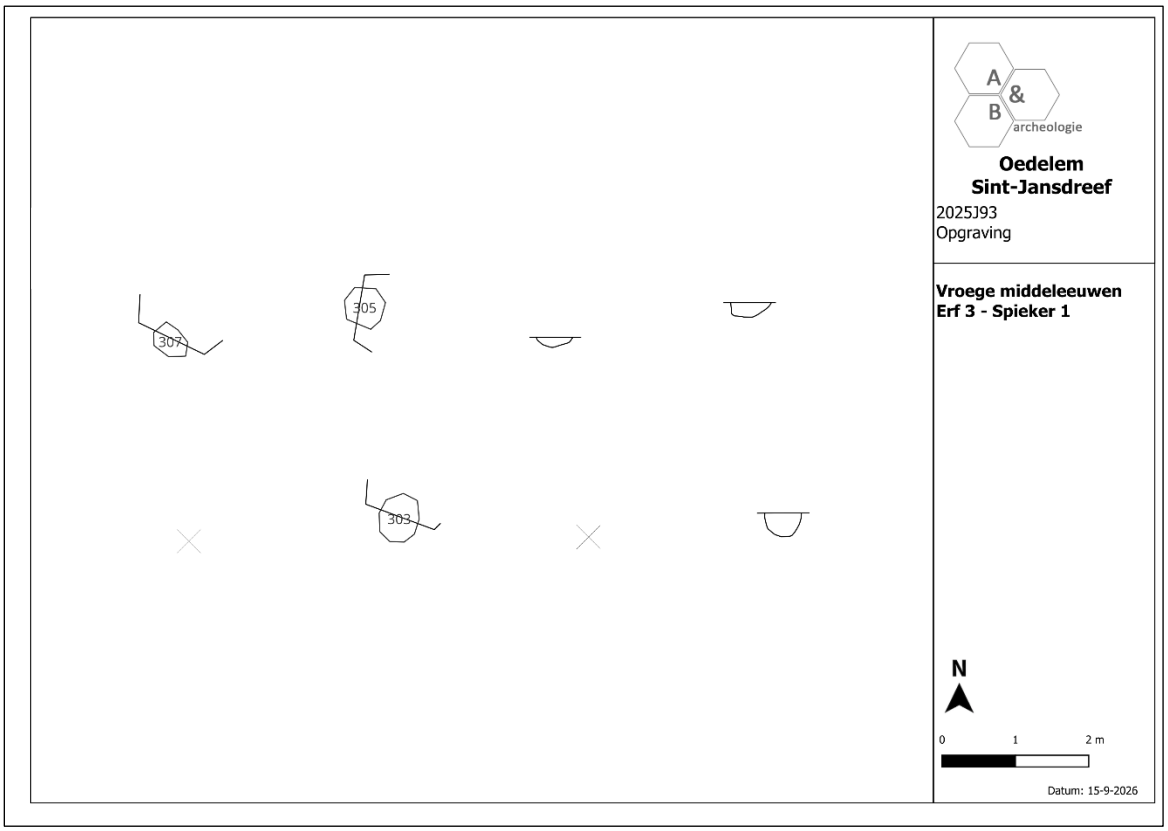

Figuur 182 Spieker 1 van erf 3 in grondplan en doorsnede.

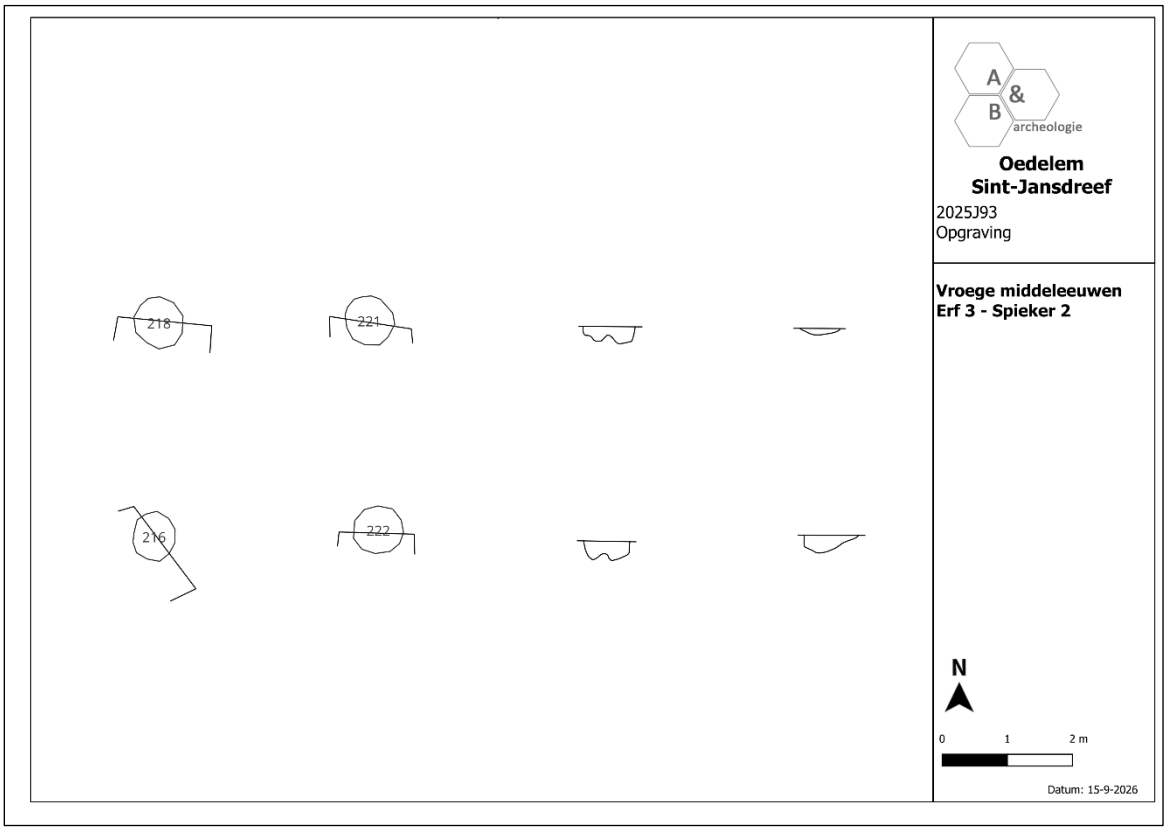

Figuur 183 Spieker 2 van erf 3 in grondplan en doorsnede.

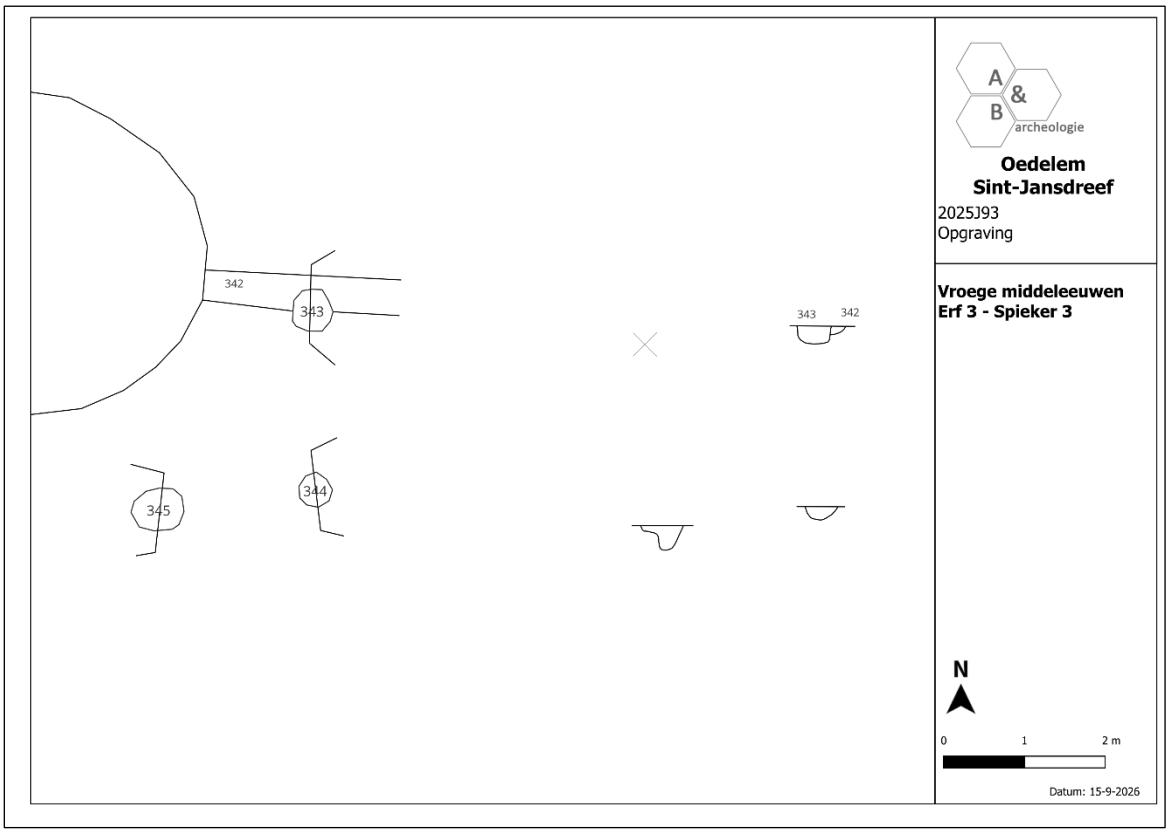

Figuur 184 Spieker 3 van erf 3 in grondplan en doorsnede.



Figuur 185 Doorsnede van paalspoor S303.



Figuur 186 Overzicht van werkput 15, met spieker 2 op de voorgrond.



Figuur 187 Vlakfoto van S218.



Figuur 188 Doorsnede van S218.



Figuur 189 Doorsnede van S222.

Artisanale kuilen

Ten zuiden van het hoofdgebouw zijn een aantal artisanale kuilen S185, S186 en S188. aanwezig. Waarschijnlijk horen deze bij eenzelfde erf als de structuren. In een aantal paalsporen was een gelijkende vulling met houtskoolspikkels tot brokken en verbrande leemspikkels tot brokjes aanwezig. In grondvlak hadden S185 en S188 een rechthoekige vorm. Kuil S185 was uitgegraven tot 30cm diep met vrij rechte wanden en een komvormige tot vlakke bodem. De oudste vulling bestaat uit een donkergrijze laag die vrij veel houtskoolspikkels bevat. Hierboven is een pakket met verbrande en onverbrande leem aanwezig. In S185 werden 2 fragmenten grijs aardewerk (inv. 23) en meer dan 50 fragmenten basaltlava (inv. 62) aangetroffen. Van S185 werd een houtskoolstaal (inv. 23) genomen. Kuil S188 was uitgegraven tot 14cm diep met vrij rechte wanden en een vlakke bodem. De kuil was opgevuld met een donkergrijze laag die vrij veel houtskoolspikkels en -brokken bevat. In S188 werd geen vondstmateriaal aangetroffen.

Kuil S186 had een ronde vorm en was uitgegraven tot een diepte van ca. 12cm met licht schuine wanden en een vlakke bodem. Deze was opgevuld met een donkergrijze laag die vrij veel houtskoolspikkels- en brokjes bevatte. In deze kuil werden 3 fragmenten bouwkeramiek (inv. 59) en meer dan 10 fragmenten basaltlava (inv. 63) aangetroffen.

Ook (water?)kuil S240 bevindt zich ten zuiden van deze structuren, ook hierbij is het niet duidelijk of deze gelijktijdig is met de structuren. Deze kuil werd uitgegraven tot een diepte van ca. 80cm met licht schuine wanden en een vlakke bodem. De oudste vulling bestaat uit een lichtgrijze laag die vrij weinig houtskool- en verbrande leemspikkels bevatte. Hierboven bevindt zich meerdere donkergrijze lagen waarbij enkele op de ondergrens een laagje houtskoolspikkels tot brokken vertonen. In de jongste laag van de kuil werden 2 wandfragmenten grijs aardewerk (inv. 28) aangetroffen.



Figuur 190 Vlakfoto van kuil S185



Figuur 191 Doorsnede van artisanale kuil S185.



Figuur 192 Doorsnede van artisanale kuil S188.



Figuur 193 Doorsnede van (water?)kuil S240.

Waterkuil

Centraal oostelijk van deze structuren bevind zich waterkuil S346. Deze was uitgegraven tot 1.6m onder het archeologisch vlak. De onderste laag bestond uit een gelaagd lichtbruin tot lichtgrijs pakket waarin zich een aantal twijgen bevonden. Mogelijk hebben deze ooit toebehoort aan een constructie in vlechtwerk. Hierboven bevond zich een donkergrijs humeuzere laag. Tenslotte werd de waterkuil gedempt door verschillende donkerbruingrijze pakketten. In de jongste laag werden verschillende fragmenten grijs aardewerk aangetroffen. Van de oudste lagen werd een pollenstaal (inv. 57) en grondstaal voor macrorestenonderzoek (inv. 55) genomen.

In laag 1 werden 15 fragmenten grijs aardewerk (inv. 67), een tegulaefragment (inv. 67), 3 fragmenten verbrand botmateriaal (inv. 65) en een fragment natuursteen afkomstig van een maalsteen (inv. 6) aangetroffen. Onder de fragmenten grijs aardewerk bevonden zich 2 randfragmenten van een kogelpot type De Groote LK1A-LK3A en L1B. In laag 2 werd 1 randfragment van een kogelpot type De Groote LK1A-LK3A (inv. 66) aangetroffen. Deze types kunnen gedateerd worden ca. 800-950 n.Chr.[129]



Figuur 194 Overzichtsfoto van waterkuil S346.

[129] De Groote. 2008. 198.



Figuur 195 Doorsnede van waterkuil S346.

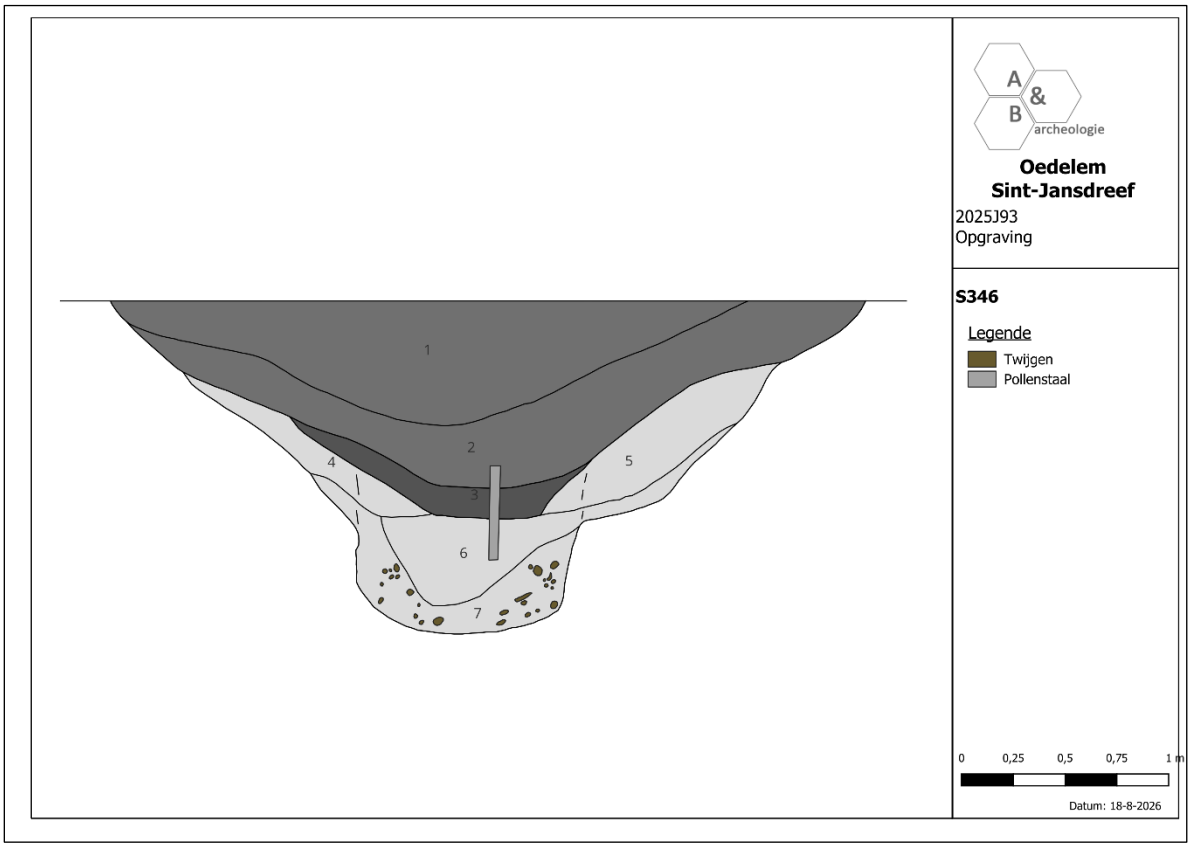

Figuur 196 Doorsnede van waterkuil S346.

Erfafbakening

Het erf werd in het noorden afgebakend door W-O gericht greppel S203. Deze maakt na een onderbreking in het oosten een bocht in zuidelijke richting en loopt nog ca. 42m verder als S197/270. S203 was ca. 34cm diep uitgegraven met licht schuine wanden en een vrij vlakke bodem. S197/270 was ondiep uitgegraven, tot ca. 10cm diepte. Beide greppels waren opgevuld met een vrij homogene donkergrijze vulling. In S197 werden in totaal 13 fragmenten grijs aardewerk aangetroffen, waaronder 2 randfragmenten van kogelpotten (inv.25). Eén randfragment is afkomstig van een kogelpot met een eenvoudige licht uitstaande rand (type de Groote L3C). Deze kan gedateerd worden tussen 800 en 925 n.Chr.[130] In S203 werd geen vondstmateriaal aangetroffen.



Figuur 197 Doorsnede van greppel S203.

[130] De Groote. 2008. 197.



Figuur 198 Doorsnede van greppel S197/270 (links) en paalspoor S327 (rechts).

1.1.3. Nieuwste tijd (19de-21ste eeuw)

Perceelsgrachten S76 en S78 zijn 2 perceelsgrachten die het oostelijk deel van het opgravingsterrein doorkruisen van NO naar ZW. S76 komt overeen met een perceelsgrens op de Atlas der Buurtwegen (ca. 1840) en kent een oorsprong in de 19de eeuw. S78 loopt parallel op ca. 9,5m ten westen van deze perceelsgracht en kent waarschijnlijk eenzelfde datering. In beide grachten werd geen vondstmateriaal aangetroffen. Gezien de parallelle ligging maakten ze mogelijk deel uit van een wegtracé.

Ook greppels S100, S79, S184/271/204 en S191 hebben allen eenzelfde oriëntatie en kunnen op basis van hun uitzicht en aflijning in deze periode gedateerd worden. Hoewel greppels S18 en S19 een iets afwijkende oriëntatie hebben, kunnen deze voornamelijk op basis van hun uitzicht en aflijning ook in deze periode gedateerd worden. In de greppels werd geen vondstmateriaal uit deze periode aangetroffen, wel werden enkele fragmenten verspit aardewerk uit de volle middeleeuwen aangetroffen.

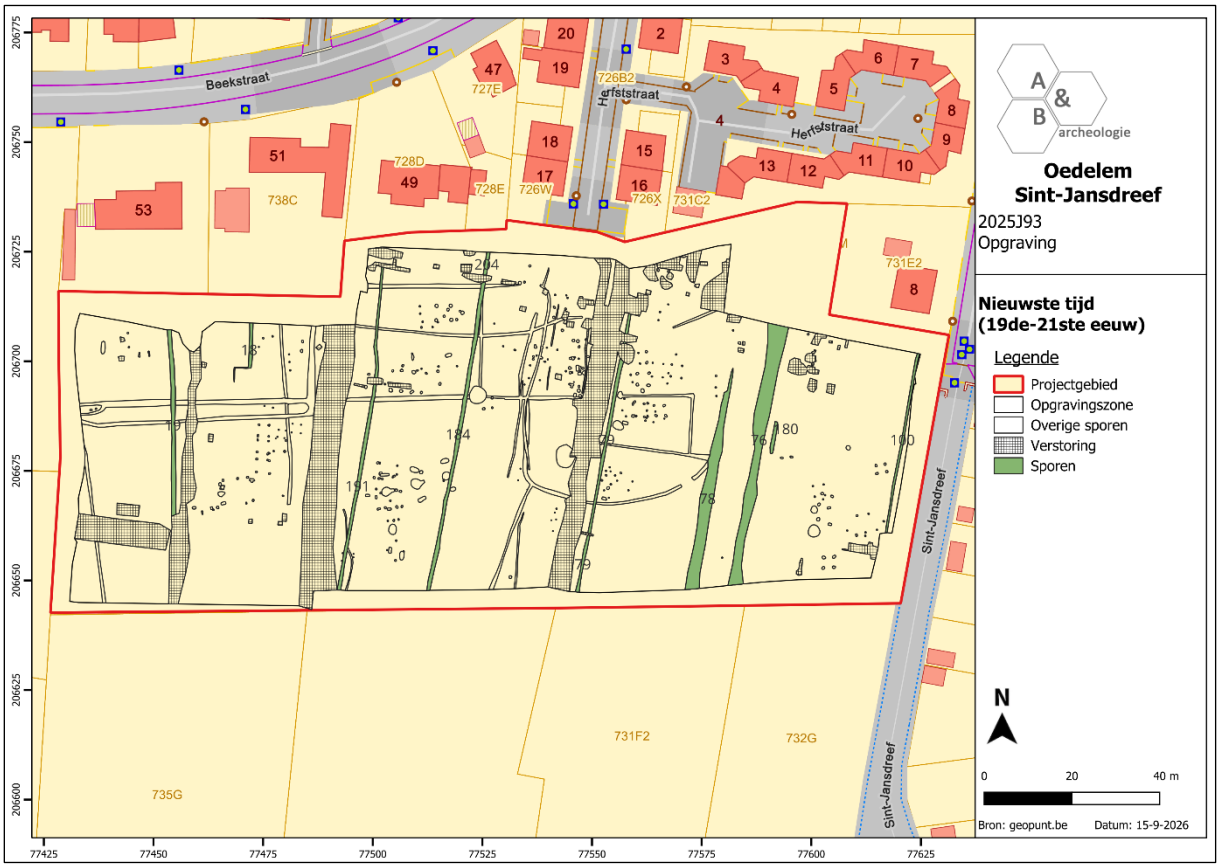

Figuur 199 algemeen sporenplan met aanduiding van de sporen uit de nieuwste tijd (19de-21ste eeuw) (bron: geopunt.be).



Figuur 200 Doorsnede van perceelsgracht S76.



Figuur 201 Doorsnede van perceelsgracht S78.



Figuur 202 Doorsnede van greppel S191 en paalspoor S193.



Figuur 203 Doorsnede van greppel S184.



Figuur 204 Doorsnede van greppel S79.



Figuur 205 Doorsnede van greppel S100.



Figuur 206 Doorsnede van greppel S19.

3.4. Culturele en natuurwetenschappelijke vondsten

In totaal werden bij het onderzoek 71 inventarisnummers uitgedeeld aan vondstmateriaal (inv. 1 t.e.m. 71). Het vondstenensemble bestaat uit aardewerk, bouwkeramiek, (verbrand) botmateriaal en natuursteen. De vondsten worden hieronder per periode en per vondstcategorie besproken.

Een gedetailleerd overzicht van het vondstmateriaal is daarnaast terug te vinden in de vondstenlijst in bijlage.

Vondstcategorie	Aantal (n)	Gewicht (g)
Aardewerk	149	1949
Bouwkeramiek	26	1757
Botmateriaal	3	2
Natuursteen	77(+)	5403
TOTAAL	**255(+)**	**9111**

Tabel 5 Overzicht van de vondstcategorieën in aantallen en gewicht.

3.4.1. IJzertijd (725-50 v.C.)

Slechts enkele sporen dateren uit deze periode. Het weinige vondstmateriaal uit deze periode bestaat uitsluitend uit handgevormd aardewerk. Het ensemble handgevormd aardewerk omvatte weinig diagnostische wandfragmenten, die veelal slechts ruim in de metaaltijden geplaatst konden worden. In totaal werden 7 wandfragmenten, 1 randfragment en 2 bodemfragmenten aangetroffen. Versiering komt voor in de vorm van groeflijnversiering op de wand (inv. 4) en vingertopindrukken op de rand (inv. 54). Het randfragment is afkomstig van een schaal (type Vandenbroecke 41[131]) en kan omschreven worden als een open vorm met rompknik en een hals die niet langer is als de schouder. Het type kan ruim gedateerd worden in de vroege ijzertijd (725-625 v.C.) of late ijzertijd (450-50 v.C.).

[131] Vandenbroecke. 2012. 267.



Figuur 207 Randfragment van een schaal uit S115 (inv. 54).



Figuur 208 wandfragment met groeflijnversiering uit S26 (inv. 4).

3.4.2. Vroeg-Romeinse periode (1ste eeuw v.C.- 1ste eeuw n.Chr.)

In de opgravingszone werd 1 erf uit deze periode geïdentificeerd. In het erf waren verschillende structuren aanwezig die in deze periode gedateerd kunnen worden. Het vondstmateriaal uit deze periode bestaat voor het grootste deel uit aardewerk en bouwkeramiek, aangevuld met natuursteen. Gezien reducerend gebakken aardewerk zowel in deze periode als in de vroege middeleeuwen voorkomt, is het moeilijk om op basis van slechts 1 of enkele fragmenten een losstaand spoor te dateren. Omwille hiervan zal enkel het vondstmateriaal aangetroffen in de structuren of andere erfelementen betrokken worden in de hiernavolgende bespreking.

Aardewerk en bouwkeramiek

Hoofdgebouw 1

In S246/247 werden 4 wandfragmenten reducerend gebakken aardewerk en een fragment bouwkeramiek (inv. 29 en 30) aangetroffen. Ook in S260 werd een fragment bouwkeramiek (inv. 32) aangetroffen. In S276 werd een wandfragment reducerend gebakken aardewerk (inv. 34) aangetroffen.

Hoofdgebouw 2

In S2 werd in verhouding met de andere paalsporen een vrij grote hoeveelheid vondstmateriaal aangetroffen. Het gaat om een compleet kommetje met kleine inhoud, een compleet potje met gesloten vorm met kleine inhoud, 2 weefgewichten en 12 fragmenten handgevormd aardewerk (inv. 71). Hieronder bevonden zich 4 randfragmenten die afkomstig zijn van 3 individuen. Enkele randfragmenten zijn versierd met vingertopindrukken op de rand. Vermoedelijk gaat het om een rituele depositie tijdens het oprichten of na het verlaten van het gebouw. In S37 werd een fragment van een spinschijfje en een bodemfragment handgevormd aardewerk (inv. 6) aangetroffen. In S35 werd een wandfragment handgevormd aardewerk (inv. 5) aangetroffen.



Figuur 209 2 weefgewichten en 2 volledige recipiënten met kleine inhoud uit S2 (inv. 71).



Figuur 210 3 randfragmenten uit S2 (inv. 71).



Figuur 211 Randfragment handgevormd aardewerk met vingertopindrukken op de rand uit S2 (inv. 71).

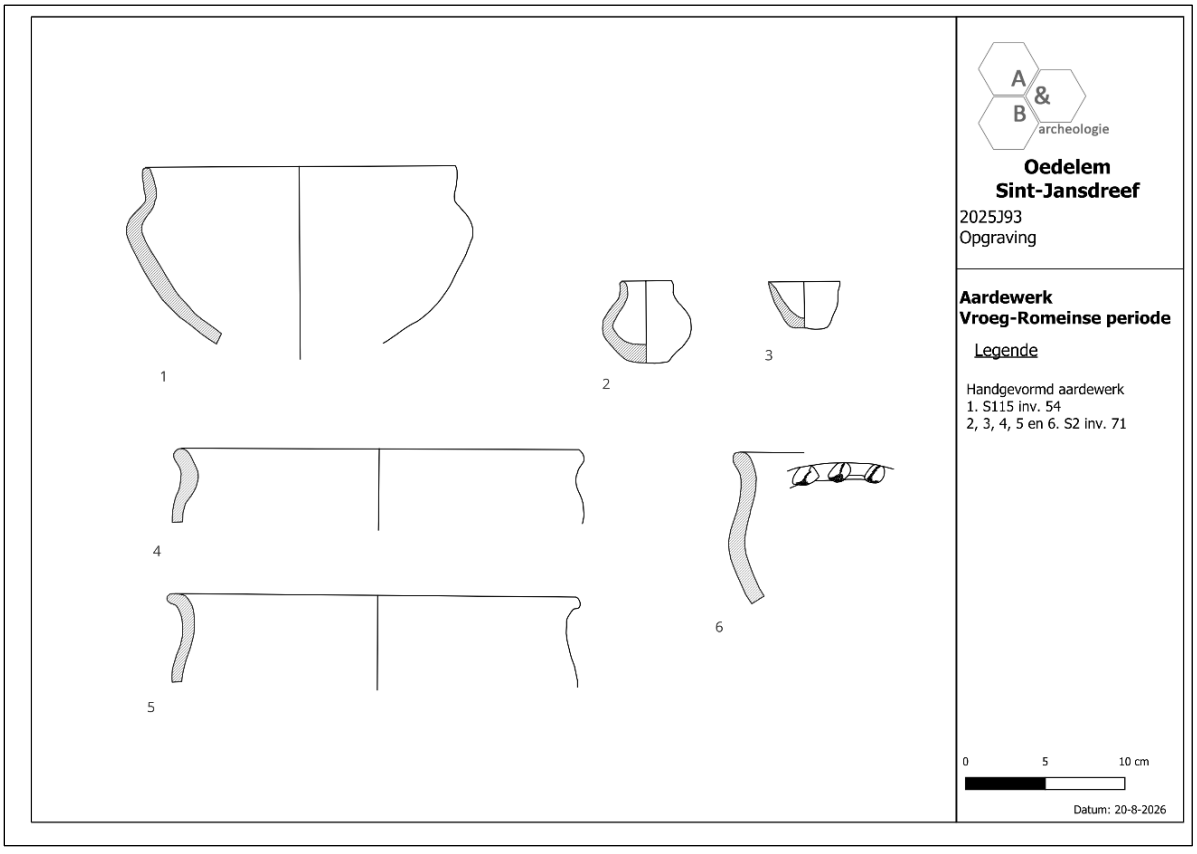

Figuur 212 Grafische weergave van het aardewerk uit de ijzertijd (1) en de vroeg-Romeinse periode (2 tem 6).

Erfafbakening

In greppel S1 werd een wandfragment handgevormd aardewerk (inv. 1) aangetroffen. In greppel S66 was een bodemfragment handgevormd aardewerk (inv. 8) aanwezig. In S132 werden 4 wandfragmenten reducerend gebakken aardewerk (inv. 16) aangetroffen, een schouderfragment met aanzet tot een bijgeschraapte rand is in de vroege middeleeuwen te dateren en waarschijnlijk intrusief. In S342 werden 7 wandfragmenten reducerend gebakken aardewerk (inv. 58) aangetroffen. Gezien de aanwezigheid van radstempelversiering en de aanzet van een tuitje zijn ze vermoedelijk intrusief.

In totaal werden 18 fragmenten handgevormd aardewerk en 16 fragmenten reducerend gebakken aardewerk aangetroffen. Eenduidig Romeins aardewerk (bv. terra sigillata) werd niet aangetroffen. Het vormenspectrum van het handgevormd aardewerk bestaat uit een gesloten en een open vorm met kleine inhoud en (kook)potten met simpele licht uitstaande rand. Gezien de nabijheid van verschillende structuren uit de vroege middeleeuwen is niet met zekerheid te zeggen of het reducerend gebakken aardewerk in situ of intrusief is. Een aanzet naar een bijgeschraapte rand die typerend is voor de vroege middeleeuwen, de aanzet van een tuitje en de aanwezigheid van radstempelversiering lijken eerder te wijzen in de richting van een intrusief gegeven.

<u>Natuursteen</u>

In S37 werden meer dan 10 fragmenten basaltlava (inv. 64) aangetroffen. Waarschijnlijk zijn ze afkomstig van een maalsteen.

3.4.3. Vroege Middeleeuwen

Erf1

Aardewerk

De meerderheid van het vondstmateriaal van erf 1 was aanwezig in het hoofdgebouw. In de paalsporen van het hoofdgebouw werden 2 fragmenten bouwkeramiek, 2 fragmenten handgevormd aardewerk, 7 fragmenten grijs aardewerk, 11 fragmenten roodbakkend of slecht gebakken grijs aardewerk en 2 fragmenten Rijnlands roodbeschilderd aardewerk aangetroffen. In de spiekers werden in totaal 2 fragmenten handgevormd aardewerk en een fragment grijs aardewerk aangetroffen. In de waterput S264 werd een randfragment grijs aardewerk aangetroffen.

In totaal werden in de structuren van erf 1 4 fragmenten handgevormd aardewerk, 9 fragmenten grijs aardewerk, 11 fragmenten roodbakkend of slecht gebakken grijs aardewerk en 2 fragmenten roodbeschilderd aardewerk aangetroffen. Het gaat om een te klein aantal om enige uitspraken te doen over eventueel aanwezige handelspatronen of de status van de bewoners. Wel kan gesteld worden dat er import vanuit het Rijnland plaatsvond. Deze aardewerksoort komt in Vlaanderen voor vanaf de vroege 10de eeuw tot de late 12de eeuw.[132] Het vormenspectrum van het grijs aardewerk bestaat uit een kogelpot met eenvoudige rand met afgeplatte top (inv. 49). Het randfragment is gevormd op een (traagdraaiend) pottenbakkerswiel. De vorming op een pottenbakkerswiel en het voorkomen van Rijnlands roodbeschilderd aardewerk spreekt de C14 datering van eind 7de tot eind 8ste eeuw (660-773) tegen. Op basis van het vondstmateriaal kan het erf eerder in de 10de tot 11de eeuw geplaatst worden.

Natuursteen

In laag 11 van waterput S264 werd een fragment natuursteen (inv. 70) aangetroffen.

Verbrand botmateriaal

In paalspoor S141 werd een klein fragment verbrand botmateriaal (inv. 33) aangetroffen. Dit werd beschouwd als een staal. Het botmateriaal is sterk gefragmenteerd. Aan de hand van de vorm en textuur lijkt het botmateriaal dierlijk te zijn.[133]

Erf 2:

Vondstmateriaal was zeer schaars in de structuren van erf 2. In S93 van hoofdgebouw 1 werden 3 wandfragmenten grijs aardewerk (inv. 13) aangetroffen. In S72 van spieker 1 was een wandfragment grijs aardewerk (inv. 9) aanwezig. Overig vondstmateriaal werd niet aangetroffen in de structuren. Het

[132] Degroote. 2008. 312.

[133] Pypelinck A. 2026.

gaat om een te klein aantal om enige uitspraken te doen over eventueel aanwezige handelspatronen of de status van de bewoners.

Erf 3:

Aardewerk

In de paalsporen van het hoofdgebouw werden 6 fragmenten grijs aardewerk en een fragment bouwkeramiek aangetroffen. 4 randfragmenten (inv. 31) werden in paalspoor S248 aangetroffen. De randfragmenten zijn afkomstig van een kogelpot met een licht uitstaande simpele rand (type De Groote L3C) en kan gedateerd worden tussen 800 en 925 n.Chr.[134] In de paalsporen van bijgebouw 1 werden 5 wandfragmenten grijs aardewerk en 1 wandfragment rood aardewerk aangetroffen. In de paalsporen van bijgebouw 2 was 1 wandfragment handgevormd aardewerk aanwezig. In spieker 1 was een miniem fragment handgevormd aardewerk aanwezig. In de kuilen net ten zuiden van het hoofdgebouw werden in totaal 4 wandfragmenten grijs aardewerk en 3 fragmenten bouwkeramiek aangetroffen.

De meeste fragmenten aardewerk werden echter aangetroffen in waterkuil/put S346. In laag 1 werden 15 fragmenten grijs aardewerk (inv. 67) en een tegulaefragment (inv. 67), aangetroffen. Onder de fragmenten grijs aardewerk bevonden zich 2 randfragmenten van een kogelpot type De Groote LK1A-LK3A en L1B. In laag 2 werd 1 randfragment van een kogelpot type De Groote LK1A-LK3A (inv. 66) aangetroffen. Deze types kunnen gedateerd worden ca. 800-950 n.Chr.[135]

In totaal werden in de structuren van erf 3 31 fragmenten grijs aardewerk, 1 fragment rood aardewerk en 2 fragmenten handgevormd aardewerk aangetroffen. Het vormenspectrum van het grijs aardewerk bestaat uitsluitend uit kogelpotten waarvan de meerderheid een extern bijgeschraapte rand vertoont. Ze kunnen ondergebracht worden in de randtypes De Groote LK1A-LK3a en L1B. De extern bijgeschraapte rand kan als typerend voor de Karolingische periode beschouwd worden. Daarnaast werd ook een randfragment aangetroffen met een simpele licht uitstaande rand (type De Groote L3C).

[134] De Groote. 2008. 197.

[135] De Groote. 2008. 198.



Figuur 213 Randfragment uit S197 (inv.25)



Figuur 214 Randframenten grijs aardewerk uit S346 (inv. 67 en 66).

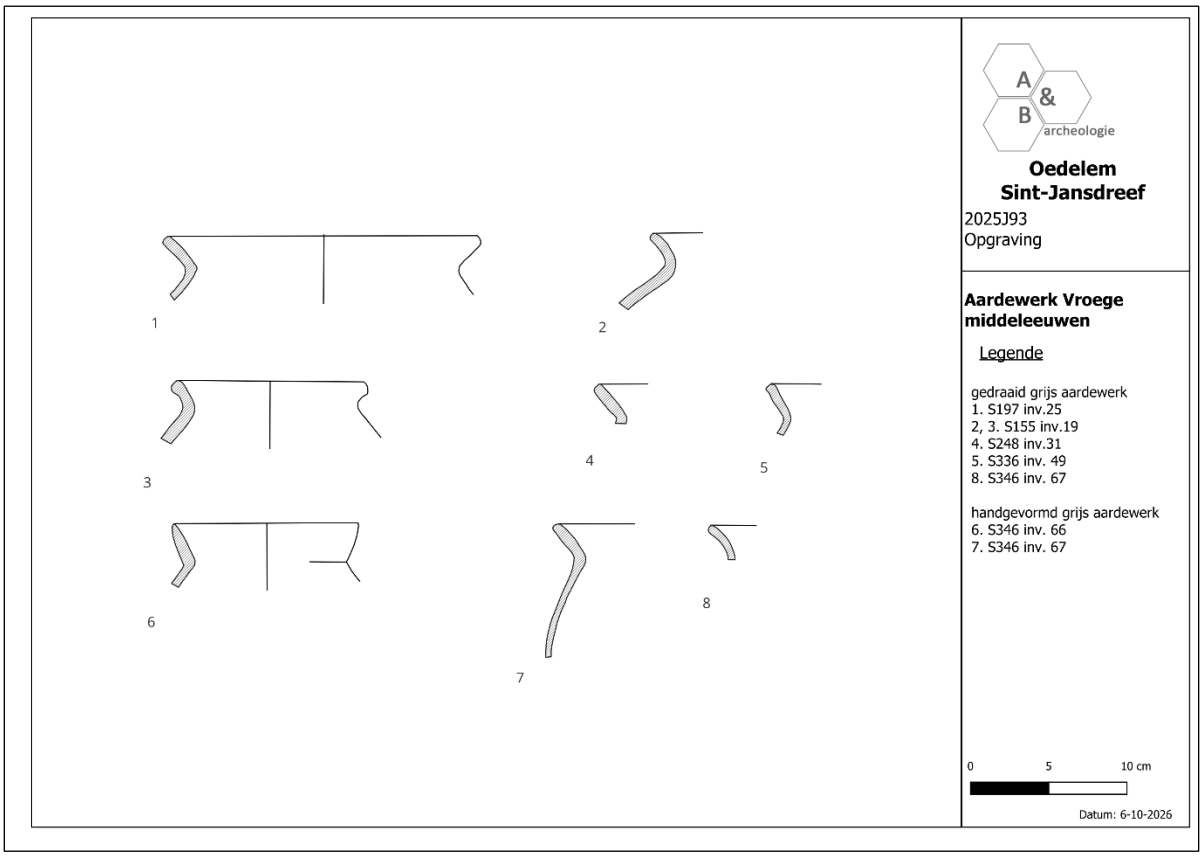

Figuur 215 Grafische weergave van diagnostische randfragmenten handgevormd en gedraaid grijs aardewerk.

Natuursteen

In een aantal artisanale kuilen ten zuiden van het hoofdgebouw van erf 3 werden samen meer dan 60 fragmenten tefriet (inv. 62 en 63) aangetroffen. Ze zijn zeer sterk gefragmenteerd en slecht bewaard. Vermoedelijk zijn ze afkomstig van verschillende maalstenen.

3.4.4. Natuurwetenschappelijk onderzoek

Het natuurwetenschappelijk onderzoek bestond uit enkele ^{14}C-dateringen om de aangetroffen structuren beter te kunnen plaatsen in de tijd.

De rapporten van het natuurwetenschappelijk onderzoek worden integraal opgenomen als bijlage bij dit eindverslag. Hieronder wordt een korte samenvatting van de resultaten gegeven.

^{14}C-datering[136]

Er werden in totaal zes ^{14}C-dateringen uitgevoerd, allen op houtskool uit paalsporen die tot een structuur behoren. Dit voornamelijk om een scherpere datering van de structuren (en erven) te bekomen vanwege het vrij schaarse vondstmateriaal.

Spoornr.	Inventarisnr.	Structuurnr.	Materiaal	Datering
2 L1	20	HG2	Houtskool	Vroeg-Romeinse periode (59 v.C.-75 n.Chr.)
90 L1	38	Erf 2 – SP2	Houtskool	Vroege middeleeuwen (672-775 n.Chr.)
258 L1	3	Erf 3 – HG1	Houtskool	Vroege middeleeuwen (774-898 n.Chr.)
276 L2	30	HG1	Houtskool	Foutieve datering – residueel houtskool (3025-2896 v.C.)
333 L1	6	Erf 1 – HG1	Houtskool	Vroege middeleeuwen (660-708 of 721-773 n.Chr.)
348 L1	8	Erf 3 – BG1	Houtskool	Vroege middeleeuwen (774-896 n.Chr.)

Tabel 6 Resultaten van de C14 dateringen.

[136] Mucke, Primetzhofer 2026.

Het houtskoolfragment uit paalkuil S2L1 (Ua-93517; inv. 20) werd gedateerd op 2026 ± 30 BP. Deze datum komt na kalibratie overeen met een dateringsinterval tussen 47 v.C. en 21 n.Chr. (67% waarschijnlijkheid) of tussen 59 v.C. en 75 n.Chr. (86,2% waarschijnlijkheid). Het paalspoor, dat onderdeel uitmaakt van hoofdgebouw 2 kan aldus gesitueerd worden op in de vroeg-Romeinse periode, de 1ste eeuw v.Chr-1ste eeuw n.Chr. Deze datering sluit aan bij de typologische datering van de structuur.

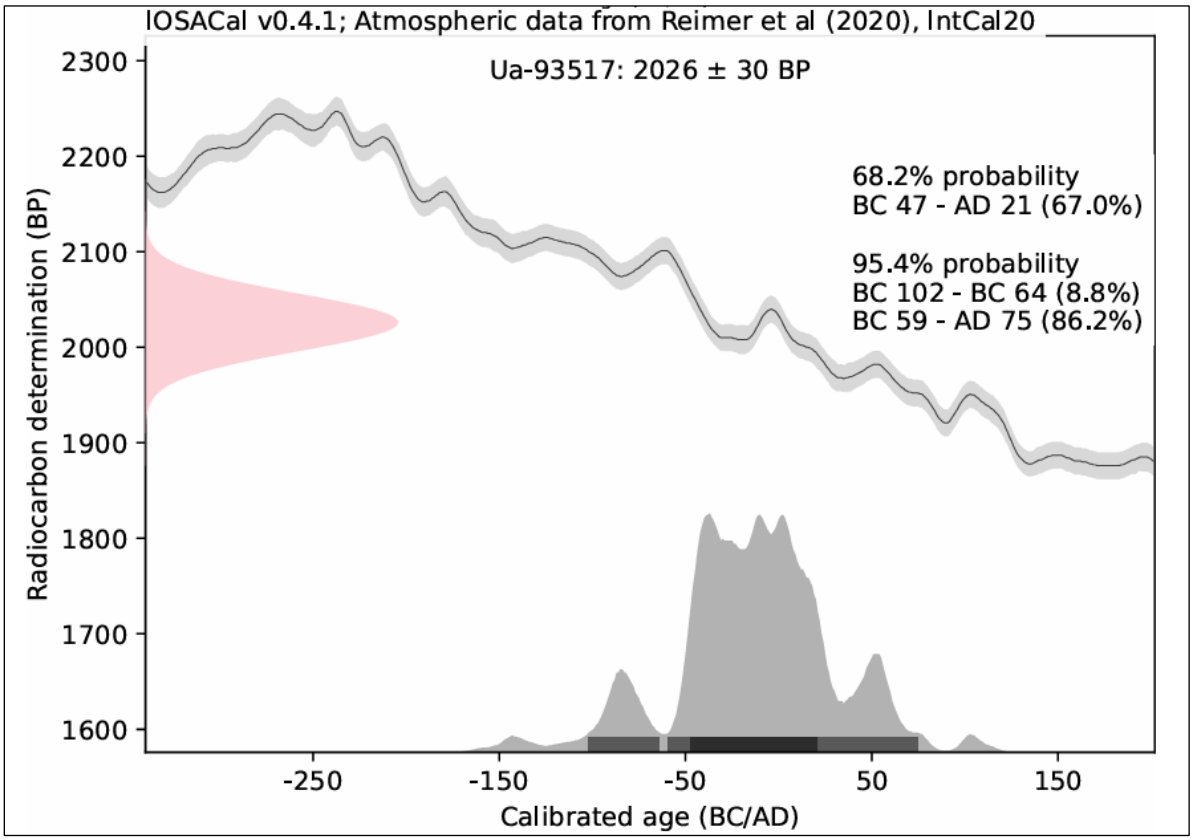

Figuur 216 Kalibratiecurve van de ^{14}C-datering op een houtskoolfragment uit paalspoor S2 (inv. 20) (bron: Mucke, Primetzhofer, 2026, 2).

Een houtskoolbrokje uit paalspoor S90L1 van spieker 2 van erf 2 (Ua-93518; inv. 38) werd via ^{14}C-datering gedateerd op 1253 ± 30 BP. Na kalibratie wordt voor deze datering een waarschijnlijkheidsinterval van 684-820 n.Chr. (68,2% waarschijnlijkheid) of 672-876 n.Chr. (95,4% waarschijnlijkheid) verkregen. De grootste waarschijnlijkheid bevindt zich tussen 672 en 775 n.Chr. (65,5% waarschijnlijkheid). Dit dateert de structuur (en het erf) in de vroege middeleeuwen.

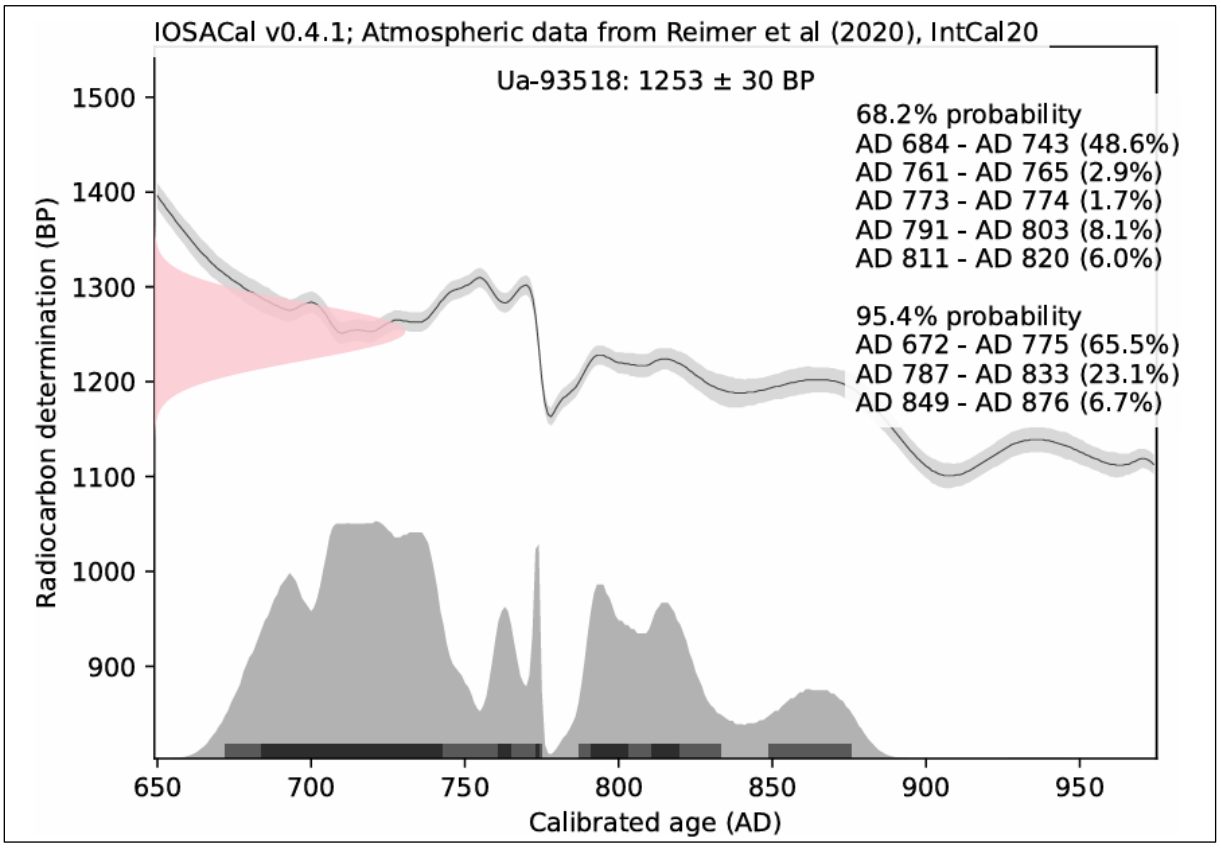

Figuur 217 Kalibratiecurve van de ^{14}C-datering op een houtskoolbrokje uit paalspoor S90 (inv. 38) (bron: Mucke, Primetzhofer, 2026, 3).

Uit paalspoor S258L1 werd eveneens een houtskoolbrokje (Ua-93519; inv. 3) geselecteerd voor ^{14}C-datering. Dit leverde een resultaat van 1179 ± 29 BP, wat na kalibratie overeenkomt met een datering tussen 775 en 890 n.Chr. (68,2% waarschijnlijkheid) of tussen 774 en 972 n.Chr. (95,4% waarschijnlijkheid). Wellicht dateert het staal tussen 774 en 898 n.C. (83,1% waarschijnlijkheid). De structuur (en het erf) kan daarmee in de vroege middeleeuwen gedateerd worden. Een datering op een bijgebouw van hetzelfde erf geeft eenzelfde datering. Beide dateringen worden ook bevestigd door het aardewerk aangetroffen in de waterkuil dat te dateren is ca. 800-950 n.Chr.

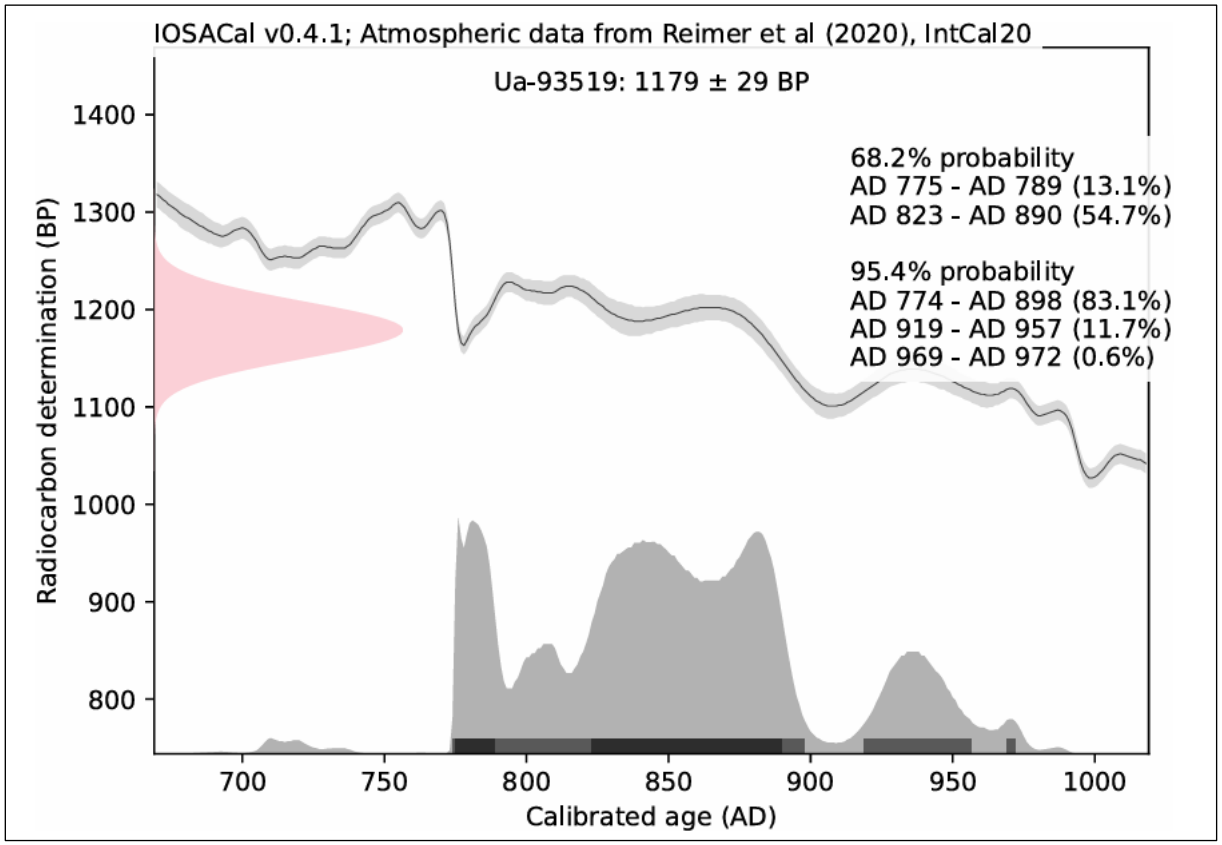

Figuur 218 Kalibratiecurve van de ^{14}C-datering op een houtskoolbrokje uit paalspoor S258L1 (inv. 3) (bron: Mucke, Primetzhofer, 2026, 3).

Het houtskoolfragment uit paalkuil S276L2 (Ua-93520; inv. 30) werd gedateerd op 4346 ± 32 BP. Deze datum komt na kalibratie overeen met een dateringsinterval tussen 3009 v.C. en 2896 v.C. het gaat om een foutieve datering waarschijnlijk veroorzaakt door een residueel houtskoolfragment.

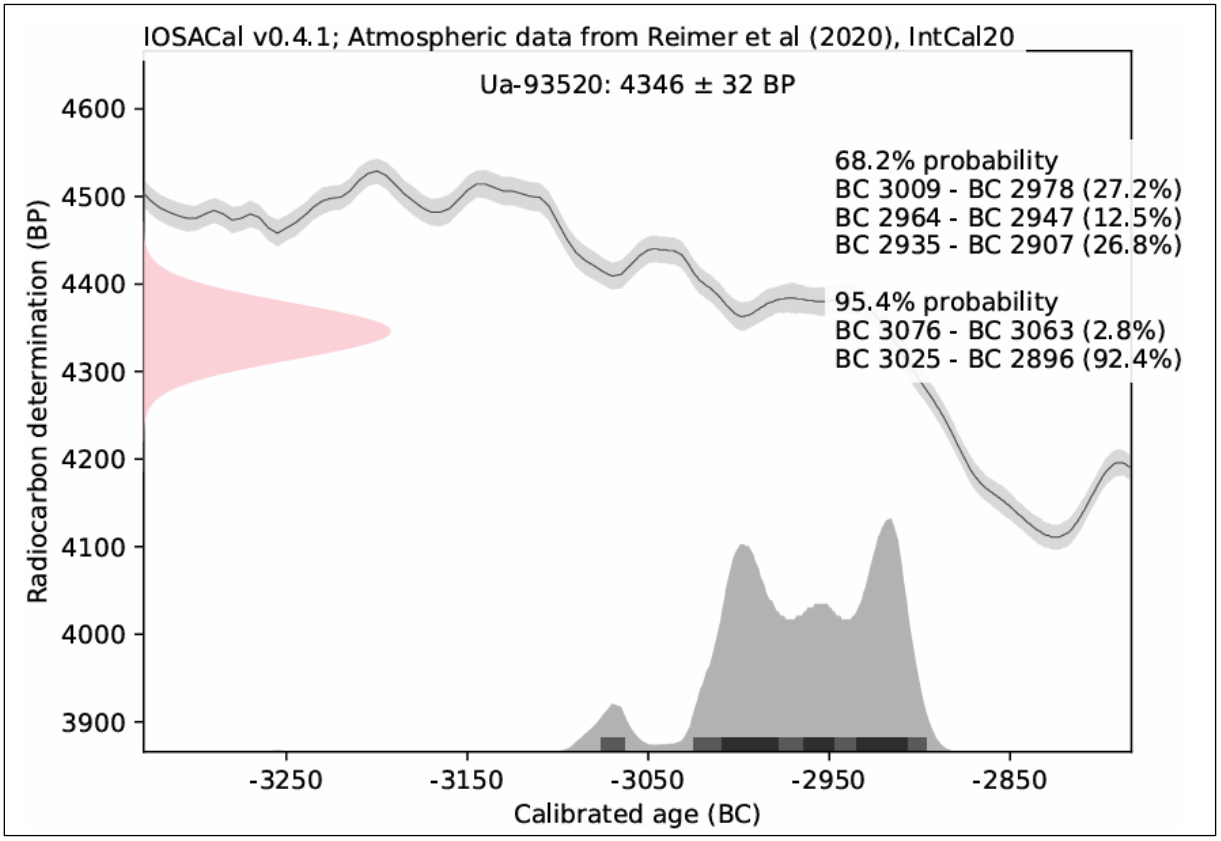

Figuur 219 Kalibratiecurve van de ^{14}C-datering op een houtskoolbrokje uit paalspoor S276L2 (inv. 30) (bron: Mucke, Primetzhofer, 2026, 4).

Uit paalspoor S333L1 werd eveneens een houtskoolbrokje (Ua-93521; inv. 6) geselecteerd voor ^{14}C-datering. Dit leverde een resultaat van 1304 ± 30 BP, wat na kalibratie overeenkomt met een datering tussen 667 en 772 n.Chr. (68,2% waarschijnlijkheid) of tussen 660 en 773 n.Chr. (95,4% waarschijnlijkheid). Wellicht dateert het staal tussen 721 en 773 n.Chr. (48,1% waarschijnlijkheid) of 660-708 n.Chr. (44,4% waarschijnlijkheid). De structuur (en het erf) kan daarmee in de vroege middeleeuwen gedateerd worden.

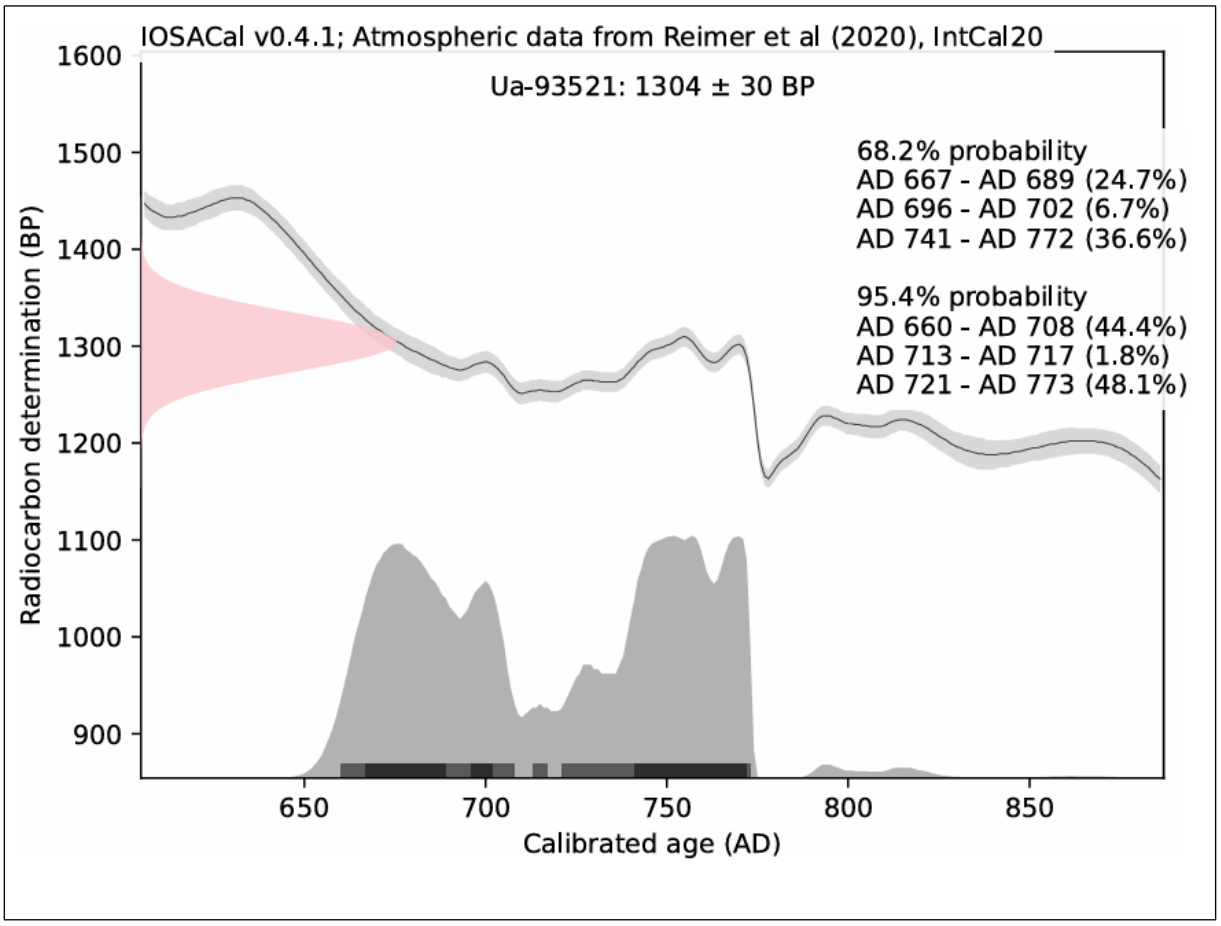

Figuur 220 Kalibratiecurve van de ^{14}C-datering op een houtskoolbrokje uit paalspoor S333L1 (inv. 6) (bron: Mucke, Primetzhofer, 2026, 4).

Ook uit paalspoor S348L1 werd een houtskoolbrokje (Ua-93522; inv. 8) geselecteerd voor ^{14}C-datering. Dit leverde een resultaat van 1189 ± 29 BP, wat na kalibratie overeenkomt met een datering tussen 775 en 886 n.Chr. (68,2% waarschijnlijkheid) of tussen 709 en 951 n.Chr. (95,4% waarschijnlijkheid). Wellicht dateert het staal tussen 774 en 896 n.C. (88,4% waarschijnlijkheid). De structuur (en het erf) kan daarmee in de vroege middeleeuwen gedateerd worden. Een datering op het hoofdgebouw van hetzelfde erf geeft eenzelfde datering. Beide dateringen worden ook bevestigd door het aardewerk aangetroffen in de waterkuil dat te dateren is ca. 800-950 n.Chr.

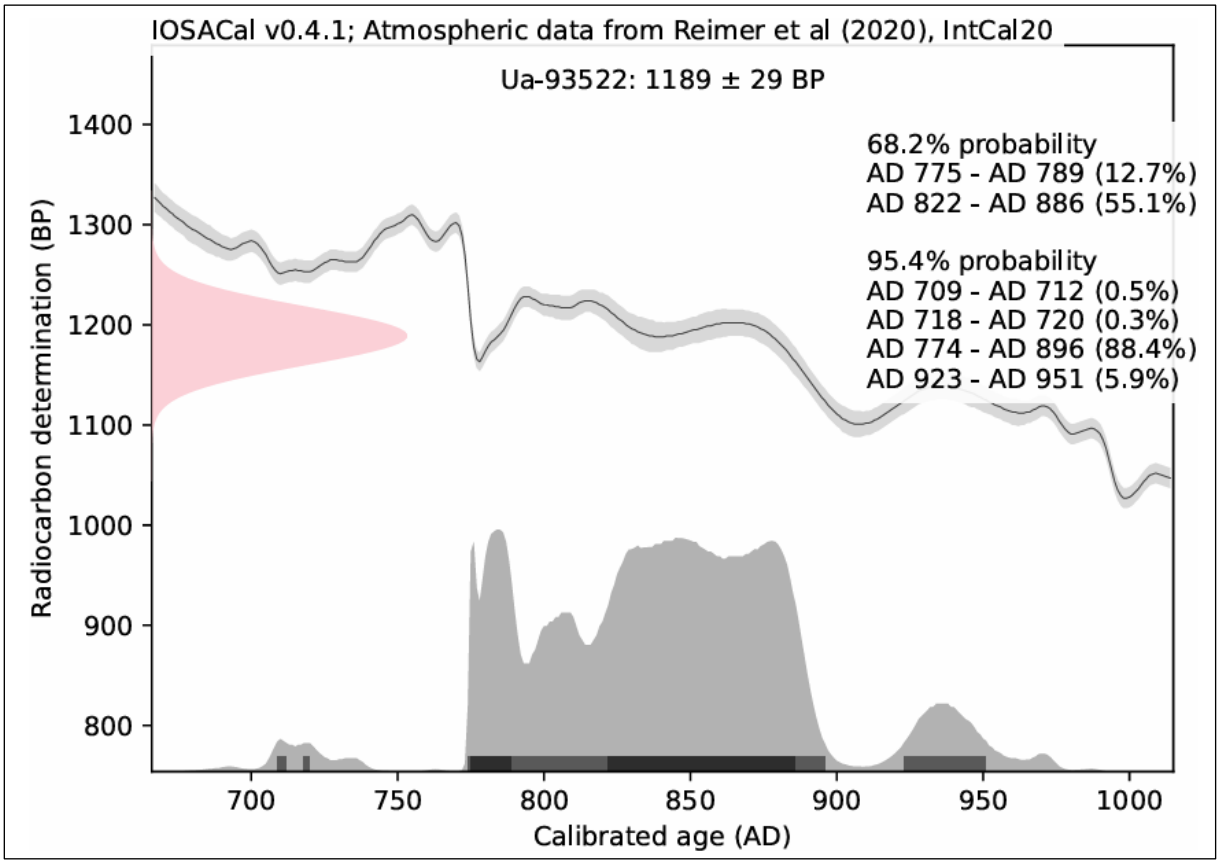

Figuur 221 Kalibratiecurve van de ^{14}C-datering op een houtskoolbrokje uit paalspoor S348L1 (inv. 8) (bron: Mucke, Primetzhofer, 2026, 5).

Determinatie verbrande botresten[137]

In S317 werd een kleine hoeveelheid (4g) verbrand botmateriaal aangetroffen (inv. 31). Deze werden voorgelegd aan April Pijpelink (fysisch antropologe) om na te gaan of het gaat om menselijke crematieresten of dierlijk botmateriaal. Op basis van de vorm en textuur van de resten zijn ze vermoedelijk dierlijk.

Individu	WP	Spoor	Gewicht (gram)	Verbrandingsgraad	Afmeting grootste fragment (cm)	Aard botmateriaal
1	18	317	4	3-5	1,6	Dierlijk

Figuur 222 Onderzoeksresultaten van S317 (inv. 31) (Bron: Pijpelink A. 2026, P1, Tabel 1)

[137] Pijpelink A. 2026.

3.5. Datering en interpretatie van de archeologische site

3.5.1. Relatieve datering aan de hand van sporen en vondsten

Enkele sporen en mogelijk ook enkele paalsporen van een structuur zijn op basis van het vondstmateriaal mogelijk ruim te dateren in de vroege ijzertijd (725-625 v.C.) of late ijzertijd (450-50 v.C.). Op typologische basis konden 2 structuren (HG1 en HG2) in de vroeg-Romeinse periode (1ste eeuw v.C. – 1ste eeuw n.Chr.) geplaatst worden. Het vondstmateriaal in deze structuren bevestigt deze datering. De meerderheid van de sporen is te dateren in de vroege middeleeuwen (7de-9de eeuw of 8ste -11de eeuw). De sporen behoren toe aan 3 erven die op basis van verschillende oversnijdingen in de omringende greppelsystemen aan verschillende fasen toe te schrijven zijn. Het schaarse vondstmateriaal wijst op een datering in de vroege middeleeuwen waarbij voornamelijk de randfragmenten van kogelpotten met extern bijgeschraapte rand als typerend voor deze periode beschouwd kunnen worden. Ook typologisch zijn de hoofdgebouwen te dateren in de vroege middeleeuwen. Als laatste kan een systeem van parallelle greppels en perceelsgrachten op basis van hun opvulling en aflijning in de nieuwste tijd (19de-21ste eeuw) geplaatst worden. Verschillende ervan lopen parallel of in het verlengde van huidige perceelsgrenzen.

3.5.2. Absolute datering aan de hand van natuurwetenschappelijke dateringstechnieken

Er werden zes ^{14}C-dateringen uitgevoerd, allen op houtskoolfragmenten uit paalsporen die tot een structuur behoorden. De dateringen werden voornamelijk uitgevoerd om een scherpere datering van de structuren te verkrijgen. Eén van de dateringen (S276L2, inv. 30) gaf een foutieve datering in de 4de tot 3de millenium v.C. aan. Vermoedelijk gaat het om een residueel houtskoolfragment. De datering op een structuur die typologisch reeds in de vroeg-Romeinse periode geplaatst kon worden, gaf een datering in de 1ste eeuw v.C. tot de 1ste eeuw n.Chr. aan. De andere dateringen plaatsten de structuren in de vroege middeleeuwen (7de tot 9de eeuw n.Chr.). Het vondstmateriaal geeft echter voor sommige erven en structuren een jongere datering in de 9ste tot 11de eeuw aan. Erf 1 werd gedateerd tussen 660-708 of 721-773 n.Chr., erf 2 tussen 672-775 n.Chr. en erf 3 tussen 774-896 n. Chr.

3.5.3. Absolute datering aan de hand van historische bronnen

Niet van toepassing. Voor de site bestaan geen historische bronnen die teruggaan tot voor de tweede helft van de 18de eeuw.

3.5.4. Tafonomische opbouw en formatie

De oudste activiteit in het plangebied gaat mogelijk terug tot de vroege (725-625 v.C.) of late ijzertijd (450-50 v.C.). Het betreft geïsoleerde en verspreide kuilen en een hypothetische gebouwstructuur. De gebouwstructuur en 1 kuil bevinden zich in de uiterst noordwestelijke hoek van het plangebied. De gebouwstructuur bestaat uit slechts een aantal paalsporen die echter wel de kenmerken hebben van de ingangspartij van een gebouw type Haps. Deze komen voornamelijk voor in de midden en late ijzertijd. De overige 2 kuilen bevinden zich in het oostelijk deel van het plangebied. Binnen het huidige plangebied werden geen andere sporen uit de ijzertijd aangesneden.

Na de ijzertijd is er doorlopende bewoning in de vroeg-Romeinse periode (1ste eeuw v.C. tot 1ste eeuw n.Chr. De bewoning verschuift naar het zuidwestelijk deel van het plangebied en bestaat uit 2 hoofdgebouwen gevat binnen een erfafbakening. Een aantal spiekers ten noorden van de hoofdgebouwen kunnen mogelijk ook in deze periode gedateerd worden, ze kunnen echter ook bij erf 3 van de vroege middeleeuwen horen. Watervoorzienende structuren werden niet aangetroffen, deze bevinden zich vermoedelijk nog buiten de grenzen van de huidige opgravingszone ten zuiden.

Na de vroeg-Romeinse periode wordt het terrein verlaten en is er tot de vroege middeleeuwen geen bewoning meer op het terrein. Drie erven kunnen in deze periode gedateerd worden. Verschillende oversnijdingen en de resultaten van de C14-dateringen geven een zekere fasering en verschuiving van de erven aan. Erven 1 en 2 worden door de C14-dateringen gedateerd eind 7de tot eind 8ste eeuw. Het vondstmateriaal lijkt echter een jongere datering aan te geven. Handgevormd aardewerk is niet aanwezig en de aangetroffen randfragmenten lijken eerder een datering in de 9de-11de eeuw aan te geven gezien ze reeds op een (traagdraaiend) pottenbakkerswiel zijn gevormd. Ook het voorkomen van Rijnlands roodbeschilderd aardewerk wijst op een jongere datering. Mogelijk zijn de C14-dateringen foutief waarbij gesproken kan worden van het ‘oud hout-effect’. Opmerkelijk hierbij is dat de C14-datering op een structuur van de opgraving Oedelem-Beernemstraat op vrijwel enkele jaren na eenzelfde datering aangaf. Mogelijk werd het gebied rondom beide opgravingen in deze periode getroffen door een gebeurtenis (bv. natuurbrand) waarbij (een grote hoeveelheid) houtskool vrijkwam en in latere periodes vergraven werd. Een andere mogelijkheid is dat het vondstmateriaal intrusief is en de erven daadwerkelijk uit de 7de – 8ste eeuw stammen. Een algemene consensus van de resultaten, zowel C14 als het aangetroffen vondstmateriaal, laat een datering in de late 7de tot 11de eeuw toe.

Een eerste bewoningsfase bevindt zich centraal oostelijk op het terrein en is te dateren eind 7de eeuw tot eind 8ste eeuw. De bewoning bestaat uit een hoofdgebouw omringd door verschillende spiekers. Een waterput ten zuidwesten vervolledigt het erf. De structuren zijn gevat binnen een ovaalvormige erfafbakening. Een tweede, mogelijk gelijktijdige, fase is te situeren in de zuidoostelijke hoek van het terrein. Deze tweede fase is te dateren eind 7de tot eind 8ste eeuw. Opvallend is ook dat deze fase elkaar niet oversnijden, terwijl dit wel het geval is met fase 1 en 3. Ook hier bestaat het erf uit een hoofdgebouw omringd door verschillende spiekers. Ten westen van het hoofdgebouw zijn een waterput en verschillende artisanale kuilen aanwezig. In tegenstelling tot de eerste en derde fase heeft dit erf geen greppelsysteem als erfafbakening. Wel zijn er in de noordwestelijke hoek 2 zeer gelijkende paalsporen aanwezig die mogelijk een toegang tot het erf vormden en de resten zijn van een poortje. Een derde fase bevindt zich centraal westelijk in het plangebied en oversnijdt een deel van het greppelsysteem van fase 1. Het greppelsysteem bevindt zich wel min of meer op dezelfde plaats, mogelijk was de indeling van erf 1 dus nog wel gedeeltelijk zichtbaar in het landschap. Ook dit erf

bestaat uit een hoofdgebouw, een aantal bijgebouwen en enkele spiekers. Een waterput in het noordoostelijk deel van het erf en een aantal artisanale kuilen ten zuiden van het hoofdgebouw vervolledigen het erf. Alle erven lijken nog door te lopen buiten de huidige grenzen van het opgravingsterrein. Erf 1 loopt nog door in noordelijke richting, erf 2 in zuidoostelijke richting en erf 3 in zuidelijke en westelijke richting.

Na de middeleeuwen wordt het terrein verlaten en zijn geen sporen van bewoning meer aanwezig op het terrein. In de periodes na de middeleeuwen is het terrein wellicht in gebruik als landbouwgrond. Van deze activiteiten zijn echter geen resten aangetroffen. Pas in de nieuwste tijd wordt het terrein opnieuw bewerkt. Uit deze periode werden louter perceelsgreppels en een mogelijk wegtracé aangetroffen.

In de afgelopen eeuwen werd het plangebied gebruikt als landbouwgrond, waardoor de oude bodemhorizonten volledig vermengd raakten met de bouwvoor. Hierdoor werden sporen mogelijk enigszins afgetopt, voornamelijk langs de recente perceelsgrachten. Door de zure zandomgeving bleven enkel de meest resistente vondstcategorieën, zoals aardewerk, verbrand botmateriaal, natuursteen en metaal, bewaard. Organische resten werden quasi niet meer aangetroffen. Deze konden enkel nog verwacht worden in verkoolde toestand (in dit geval in de vorm van verbrand bot) of in permanent natte contexten zoals de aangetroffen waterputten. Plaatselijk werd de C-horizont geroerd door recente bodemingrepen. Deze verstoringen kenden echter een eerder beperkt oppervlakte en hadden een geringe invloed op de archeologische leesbaarheid van de site.

3.6. Synthese

3.6.1. Interpretatie van de archeologische site

Het archeologisch onderzoek bracht sporen en vondsten aan het licht van een meerperiodensite. Op het terrein werden enkel bewoningssporen aangesneden. De oudste activiteit in het plangebied gaat mogelijk terug tot de vroege (725-625 v.C.) of late ijzertijd (450-50 v.C.). Het betreft geïsoleerde en verspreide kuilen en een hypothetische gebouwstructuur. De gebouwstructuur en 1 kuil bevinden zich in de uiterst noordwestelijke hoek van het plangebied. De gebouwstructuur bestaat uit slechts een aantal paalsporen die echter wel de kenmerken hebben van de ingangspartij van een gebouw type Haps. Deze komen voornamelijk voor in de midden en late ijzertijd. De overige 2 kuilen bevinden zich in het oostelijk deel van het plangebied. Binnen het huidige plangebied werden geen andere sporen uit de ijzertijd aangesneden.

Na de ijzertijd is er doorlopende bewoning in de vroeg-Romeinse periode (1ste eeuw v.C. tot 1ste eeuw n.Chr. De bewoning verschuift naar het zuidwestelijk deel van het plangebied en bestaat uit 2 hoofdgebouwen gevat binnen een erfafbakening. Een aantal spiekers ten noorden van de hoofdgebouwen kunnen mogelijk ook in deze periode gedateerd worden, ze kunnen echter ook bij erf 3 van de vroege middeleeuwen horen. Watervoorzienende structuren werden niet aangetroffen, deze bevinden zich vermoedelijk nog buiten de grenzen van de huidige opgravingszone ten zuiden.

Na de vroeg-Romeinse periode wordt het terrein verlaten en is er tot de vroege middeleeuwen geen bewoning meer op het terrein. Drie erven kunnen in deze periode gedateerd worden. Verschillende oversnijdingen en de resultaten van de C14-dateringen geven een zekere fasering en verschuiving van de erven aan. Erven 1 en 2 worden door de C14-dateringen gedateerd eind 7de tot eind 8ste eeuw. Het vondstmateriaal lijkt echter een jongere datering aan te geven. Handgevormd aardewerk is niet aanwezig en de aangetroffen randfragmenten lijken eerder een datering in de 9de-11de eeuw aan te geven gezien ze reeds op een (traagdraaiend) pottenbakkerswiel zijn gevormd. Ook het voorkomen van Rijnlands roodbeschilderd aardewerk wijst op een jongere datering. Mogelijk zijn de C14-dateringen foutief waarbij gesproken kan worden van het ‘oud hout-effect’. Opmerkelijk hierbij is dat de C14-datering op een structuur van de opgraving Oedelem-Beernemstraat op vrijwel enkele jaren na eenzelfde datering aangaf. Mogelijk werd het gebied rondom beide opgravingen in deze periode getroffen door een gebeurtenis (bv. natuurbrand) waarbij (een grote hoeveelheid) houtskool vrijkwam en in latere periodes vergraven werd. Een andere mogelijkheid is dat het vondstmateriaal intrusief is en de erven daadwerkelijk uit de 7de – 8ste eeuw stammen. Een algemene consensus van de resultaten, zowel C14 als het aangetroffen vondstmateriaal, laat een datering in de late 7de tot 11de eeuw toe.

Een eerste bewoningsfase bevindt zich centraal oostelijk op het terrein en is te dateren eind 7de eeuw tot eind 8ste eeuw. De bewoning bestaat uit een hoofdgebouw omringd door verschillende spiekers. Een waterput ten zuidwesten vervolledigt het erf. De structuren zijn gevat binnen een ovaalvormige erfafbakening. Een tweede, mogelijk gelijktijdige, fase is te situeren in de zuidoostelijke hoek van het terrein. Deze tweede fase is te dateren eind 7de tot eind 8ste eeuw. Opvallend is ook dat deze fase elkaar niet oversnijden, terwijl dit wel het geval is met fase 1 en 3. Ook hier bestaat het erf uit een hoofdgebouw omringd door verschillende spiekers. Ten westen van het hoofdgebouw zijn een waterput en verschillende artisanale kuilen aanwezig. In tegenstelling tot de eerste en derde fase heeft

dit erf geen greppelsysteem als erfafbakening. Wel zijn er in de noordwestelijke hoek 2 zeer gelijkende paalsporen aanwezig die mogelijk een toegang tot het erf vormden en de resten zijn van een poortje. Een derde fase bevindt zich centraal westelijk in het plangebied en oversnijdt een deel van het greppelsysteem van fase 1.het greppelsysteem bevindt zich wel min of meer op dezelfde plaats, mogelijk was de indeling van erf 1 dus nog wel gedeeltelijk zichtbaar in het landschap. Ook dit erf bestaat uit een hoofdgebouw, een aantal bijgebouwen en enkele spiekers. Een waterput in het noordoostelijk deel van het erf en een aantal artisanale kuilen ten zuiden van het hoofdgebouw vervolledigen het erf. Alle erven lijken nog door te lopen buiten de huidige grenzen van het opgravingsterrein. Erf 1 loopt nog door in noordelijke richting, erf 2 in zuidoostelijke richting en erf 3 in zuidelijke en westelijke richting.

Na de middeleeuwen wordt het terrein verlaten en zijn geen sporen van bewoning meer aanwezig op het terrein. In de periodes na de middeleeuwen is het terrein wellicht in gebruik als landbouwgrond. Van deze activiteiten zijn echter geen resten aangetroffen. Pas in de nieuwste tijd wordt het terrein opnieuw bewerkt. Uit deze periode werden louter perceelsgreppels en een mogelijk wegtracé aangetroffen.

In de afgelopen eeuwen werd het plangebied gebruikt als landbouwgrond, waardoor de oude bodemhorizonten volledig vermengd raakten met de bouwvoor. Hierdoor werden sporen mogelijk enigszins afgetopt, voornamelijk langs de recente perceelsgrachten.

3.6.2. Belang en betekenis van de archeologische site

Te Oedelem gebeurde reeds relatief veel archeologisch onderzoek. Dit toonde aan dat de omgeving rond Oedelem een rijk verleden kent. De regio rond de cuesta moet interessant geweest zijn voor de mens in verschillende periodes van de geschiedenis. Dit wordt ook aangetoond door de huidige site, waarbij op een relatief kleine oppervlakte diverse periodes vertegenwoordigd waren.

<u>Bewoningssites uit de ijzertijd</u>

Enkele sporen kunnen op basis van het vondstmateriaal ruim in deze periode gedateerd worden. Het gaat om kuilen S26, S85 en S115. Deze bevinden zich verspreid over de opgravingszone. Duidelijke gebouwstructuren uit deze periode werden niet aangetroffen. Sporen S25, S24, S23, S22, S21 en S20 vormen samen mogelijk een zeer hypothetische gebouwstructuur. De aanwijzing voor een mogelijke structuur wordt voornamelijk gesuggereerd door de gelijkenis van S23, S22, S21 en S20 met een ingang van het gebouwtype Haps of Oss-Ussen 4B. In de sporen werd geen vondstmateriaal aangetroffen.

Bewoningssites uit de metaaltijden, specifiek de overgangsfase van de late naar de vroege ijzertijd, werden nog niet al te veel geattesteerd in de omgeving van het plangebied. Toch werden bij verschillende opgravingen al sporen uit deze periode geattesteerd, waardoor verondersteld kan worden dat er in deze periode reeds verschillende woonkernen aanwezig moeten zijn geweest.

Ter hoogte van de Sijselestraat te Oedelem[138], gelegen op ca. 1,6km ten noordnoordwesten van het huidige plangebied, werd in 2015 een opgraving uitgevoerd in het kader van de aanleg van een Fluxys-aardgasleiding. Hierbij werden enkele sporen uit de ijzertijd geregistreerd. Het ging meer bepaald om een kuil met aardewerk uit de vroege ijzertijd en om een kuil die op basis van het aardewerk in de 6de-5de eeuw v.C. gedateerd kon worden. Mogelijk waren nog meer sporen uit deze periode aanwezig, maar door het gebrek aan vondsten kon dit niet bevestigd worden. Wel lijkt de aanwezigheid van de kuilen erop te wijzen dat er in de onmiddellijke omgeving een nederzetting uit de ijzertijd gezocht dient te worden. Een cluster paalsporen kon daarnaast in de late ijzertijd tot Romeinse periode gedateerd worden.

Op de site Oedelem-Wulfsberge[139] werden wel enkele sporen uit de late ijzertijd tot vroeg-Romeinse periode geattesteerd. Het gaat om een gracht, een tiental bijgebouwtjes, voornamelijk vier- tot achtpalige structuren, en om enkele greppels en palissades die deel uitmaken van een erfindeling of perceleringssysteem.

Op de opgraving Oedelem-Vliegend Paard[140] werden een mogelijke zespostenspieker en een drieschepig hoofdgebouw aangesneden. De eerste structuur werd op basis van ^{14}C-datering tussen 540 en 380 v.C. geplaatst, de tweede tussen 760 en 410 of tussen 550 en 390 v.C. De site bevindt zich reeds op enige afstand (ca. 1,6km) van het huidige plangebied. Wellicht betreft het een andere woonkern uit dezelfde periode. Drie, mogelijk vier, spiekers konden verder niet gedateerd worden. In het kader van ditzelfde onderzoek werden ook ten zuiden van de Bruggestraat diverse paalkuilen, waarvan enkele deel uitmaakten van een negental bijgebouwen, en greppels aangesneden. Het merendeel van de sporen en structuren kon wellicht gerelateerd worden aan een meerfasige bewoningssite uit de ijzertijd. Uit verschillende paalkuilen werden fragmenten handgevormd aardewerk gerecupereerd. Daarnaast werden drie ^{14}C-dateringen uitgevoerd, waarvan een dateerde in de 8ste tot het begin van de 5de eeuw v.C., terwijl de overige twee een datering in de 4de tot het begin/de eerste helft van de 2de eeuw v.C. opleverden. De site liep wellicht nog verder door buiten de opgravingszone.

Ook op de site Oedelem-Beernemstraat werden sporen uit de vroege-late ijzertijd aangetroffen. Het gaat onder meer om een vier- en zespostenspieker en een kuil in zone 1 en twee vierposten- en één zespostenspieker en zes kuilen in zone 2. De structuren worden respectievelijk gedateerd in de overgang van de vroege naar de late ijzertijd (midden van de 6de en de vroege 4de eeuw v.C.) en het begin van de late ijzertijd (5de-4de eeuw v.C.).[141]

Deze sites tonen aan dat de omgeving rondom Oedelem (en het projectgebied) bewoond werd in de ijzertijd. Hoewel op de opgraving slechts een zeer hypothetische gebouwstructuur werd aangesneden, valt de overeenkomst met de ingangspartij van hoofdgebouw 1 van de site Oedelem-Vliegend Paard op. Dergelijke gebouwen van het zogenaamde type Haps of Oss-Ussen 4B komen courant voor in het gebied tussen Maas-Demer en Schelde gedurende de midden-ijzertijd en het begin van de late ijzertijd

[138] Deconynck, Laloo. 2019.

[139] Agentschap Onroerend Erfgoed 2026, *Oedelem-Wulfsberge*.

[140] Baeyens et al. 2018.

[141] Acke et al. 2025.

en zijn gemiddeld ongeveer 10 tot 15m lang en 5 à 6m breed[142]. Ook de sporen en structuren op de andere sites duiden op bewoning in de nabije en ruimere omgeving van de site.



Figuur 223 hoofdgebouw H1 uit de ijzertijd op de site Oedelem-Vliegend Paard (Bron: Baeyens N. 2018. P195. Fig. 182).

[142] Gerritsen 2003. 45-50.

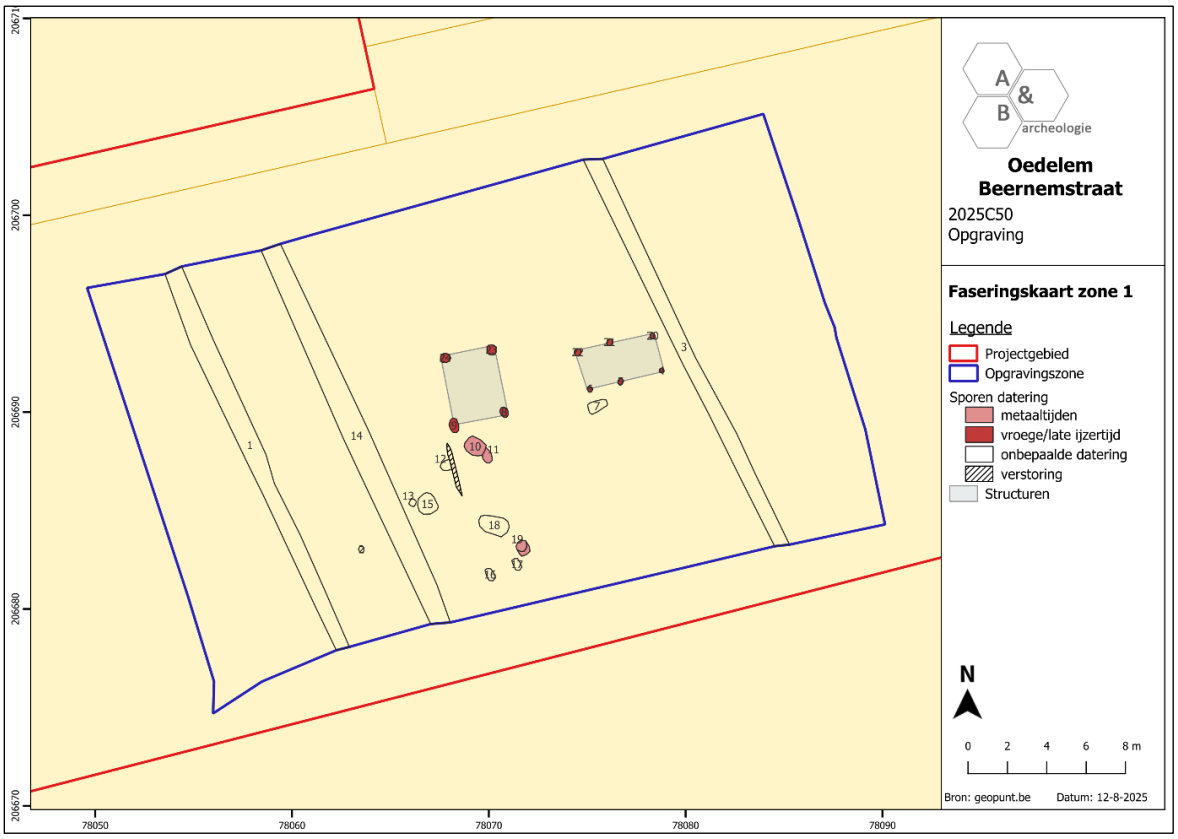

Figuur 224 Faseringskaart van de sporen in zone 1, geprojecteerd op het kadaster (bron: Acke et al. 2025. P55. Fig. 45).

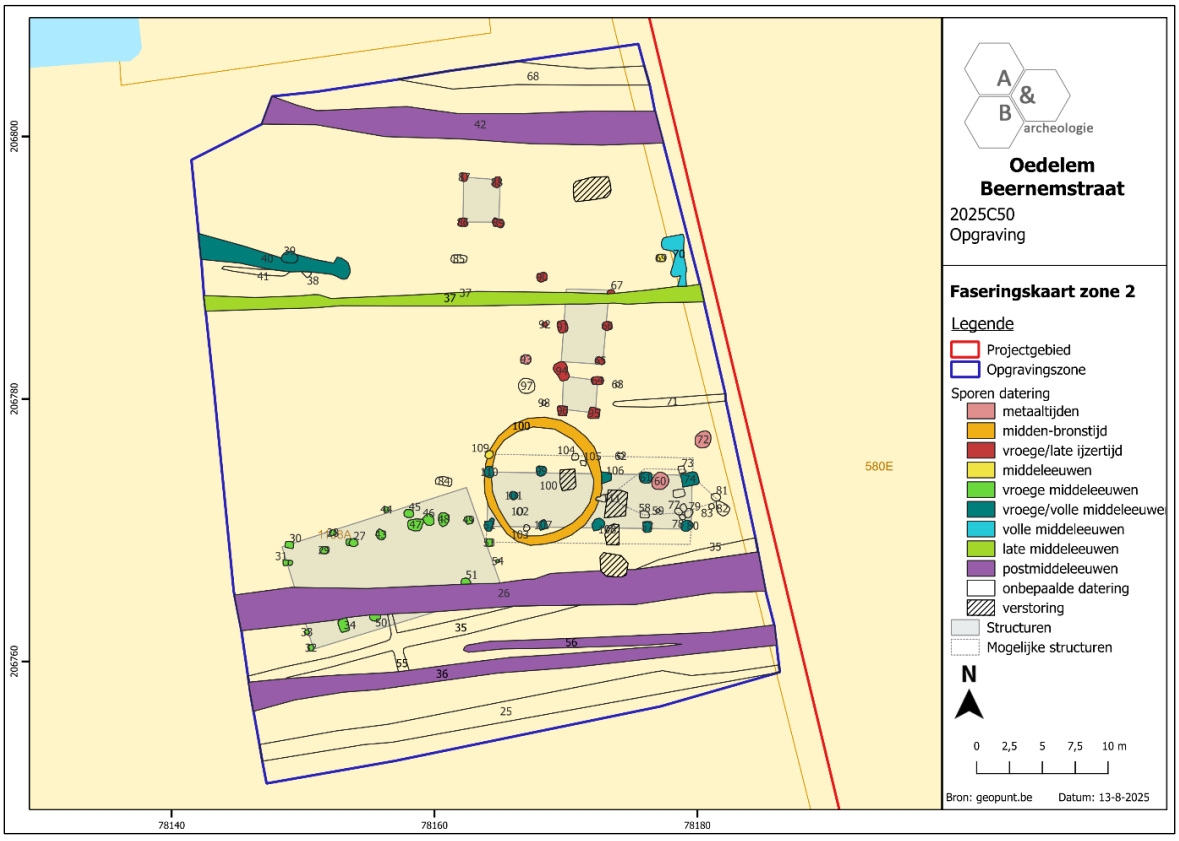

Figuur 225 Faseringskaart van de sporen in zone 2, geprojecteerd op het kadaster (bron: Acke et al. 2025.P70. Fig. 71).

Vroeg-Romeinse periode

Uit de Romeinse periode zijn minder sites gekend te Oedelem en in de omgeving van het plangebied. Net ten oosten van het plangebied werd archeologisch onderzoek uitgevoerd op de site Oedelem-Haverbilken.[143] Hier werd onder meer een Romeins grafveld met elf brandrestengraven aangetroffen. De graven situeerden zich binnen en rondom een rechthoekige gracht van ca. 13m op 15m, die mogelijk geïnterpreteerd kan worden als grafmonument of heiligdom. Langs de binnenzijde van de gracht waren op regelmatige afstand paalkuilen aanwezig die wellicht restanten vormen van een bovengrondse houten constructie. In de graven werden volledige potten als grafgift meegegeven.

Op ca. 1km ten noordoosten van het plangebied werd in 1955 een waterput uit de Romeinse periode ontdekt (ID 71936[144]). De structuur werd bekist met houten planken en in de vulling werden aardewerkfragmenten, waaronder de bodem van een bord in terra sigillata, en een fibula teruggevonden. Ook ter hoogte van de Oudeputstraat te Oedelem, gelegen op ca. 700m ten noordwesten van het plangebied, werden in het verleden enkele 'oude putten', mogelijk waterputten uit de Romeinse periode, aangetroffen (ID 71920[145]). Bij een recentere opgraving aan de Oudeputstraat werd ook een munt uit de Romeinse tijd teruggevonden.[146]

Het grafveld van de opgraving te Oedelem-Haverbilken word algemeen in de 1ste eeuw n.Ch gedateerd. De aanwezigheid van een grafveld geeft aan dat er in de nabije omgeving ook bewoning aanwezig was. Mogelijk was de bewoning op de site gelijktijdig met het grafveld en kunnen ze aan elkaar gelinkt worden. De andere site uit 1955 kan niet nauwkeurig gedateerd worden. Deze geeft echter, samen met de aangetroffen munt, wel aan dat er Romeinse bewoning aanwezig was te Oedelem.

[143] Huyghe et al. 2010.

[144] Agentschap Onroerend Erfgoed 2025, *Knesselarestraat 185*.

[145] Agentschap Onroerend Erfgoed 2025, *Oudeputstraat I*.

[146] Acke et al. 2019.



Figuur 226 Plan van de Romeinse sporen te Oedelem-Haverbilken (Bron: Huyghe J. et al. 2010. P9. Fig. 10).

Bewoningssites uit de vroege middeleeuwen

In de vroege middeleeuwen moeten ook al verschillende woonkernen aanwezig geweest zijn te Oedelem. Via opgravingen werden immers reeds verschillende aanwijzingen aangetroffen voor bewoning in deze periode, al zijn de sites vaak fragmentair. Er werden nog geen volledige erven opgegraven.

Bij de opgraving op de begraafplaats Hogenakker[147] werden enkele sporen uit de vroege middeleeuwen aangesneden. Het ging om een waterput met houten bekisting, die echter volledig was vergaan. In de vulling van de structuur werden verschillende aardewerkfragmenten, voornamelijk verschraald met organisch materiaal en in beperkte mate met rode kleibrokjes, alsook fragmenten van tegulae en imbrices teruggevonden. Op basis van het vondstmateriaal kon de waterput in de Merovingische periode gedateerd worden. De waterput bevond zich vermoedelijk in de directe nabijheid van een woonhuis, stal of nijverheidsgebouw, maar dit werd niet aangetroffen gezien de geringe oppervlakte van de opgravingszone. Wel werden enkele losse paalsporen uit dezelfde fase

[147] Lambrecht, Huyghe, Mikkelsen 2017; Lambrecht et al. 2015; Agentschap Onroerend Erfgoed 2025, *Hogenakkerweg / Hogenakker (Oedelem 9)*.

aangetroffen. In de jaren 1960 werd in de directe omgeving reeds een vermoedelijk Merovingische kraal en mogelijk ook een mantelspeld uit de Merovingische of Karolingische periode aangetroffen.

Ook op de opgraving in de Beernemstraat[148], ten oosten van de site, werden een bewoningssite uit de vroege middeleeuwen aangetroffen. De bewoningssite omvat een gebouwstructuur met palenkoppels in de lange zijde (STR3) waarvan slechts enkele van de buitenste palen bewaard waren. Op basis van een C14 datering kon de structuur tussen 665 en 774 n.C. (83,5% waarschijnlijkheid) gedateerd worden. Gebouwstructuur 4 wordt iets later gedateerd, in de 9 eeuw n.C. De structuur heeft een rechthoekig grondplan en een O-W oriëntatie. Daarnaast werd ook een vrij grote hoeveelheid aardewerk uit deze periode aangetroffen in een greppel. Het vondstmateriaal dateert het aardewerk in de 9de tot 11de eeuw n.C.

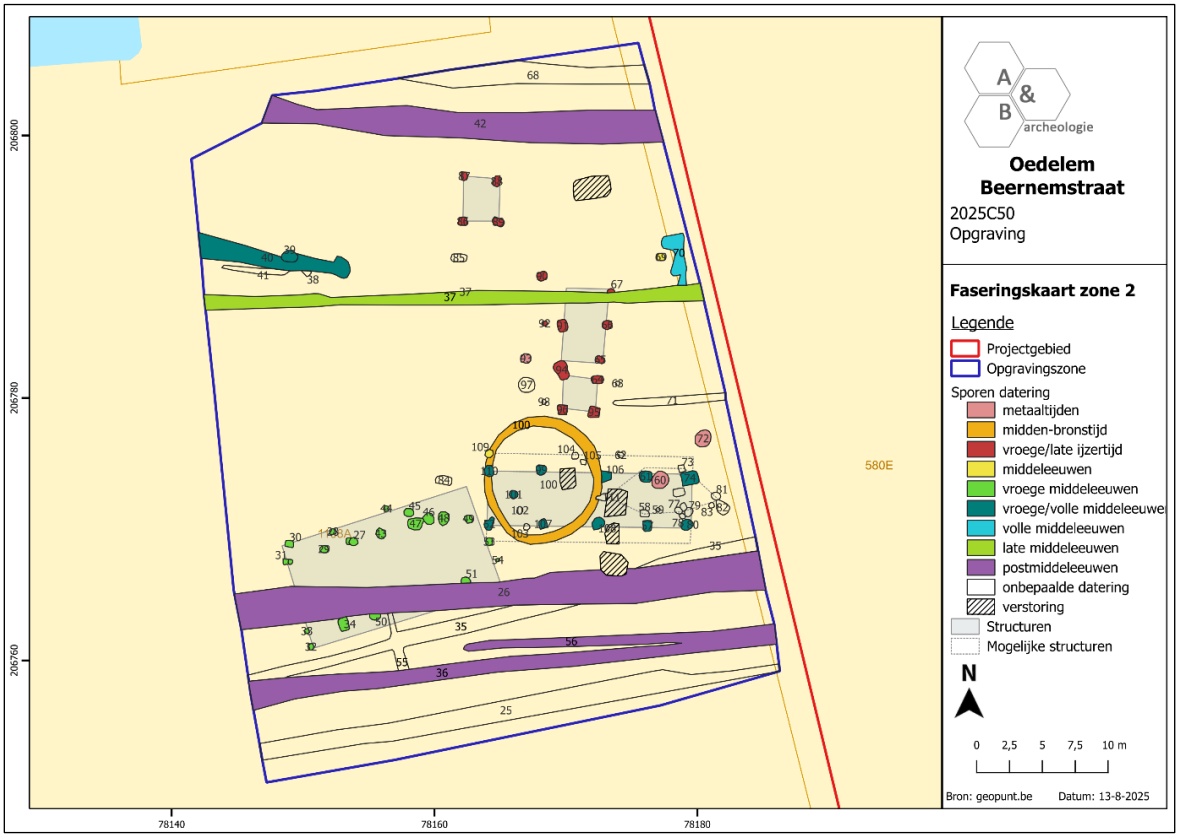

Figuur 227 Faseringskaart van de sporen in zone 2, geprojecteerd op het kadaster (bron: Acke et al. 2025.P70. Fig. 71).

[148] Acke et al. 2025.



Figuur 228 Detail van de allesporenkaart ter hoogte van gebouwplattegrond STR3, geprojecteerd op het GRB (bron: Acke et al. 2025.P95.Fig.107).

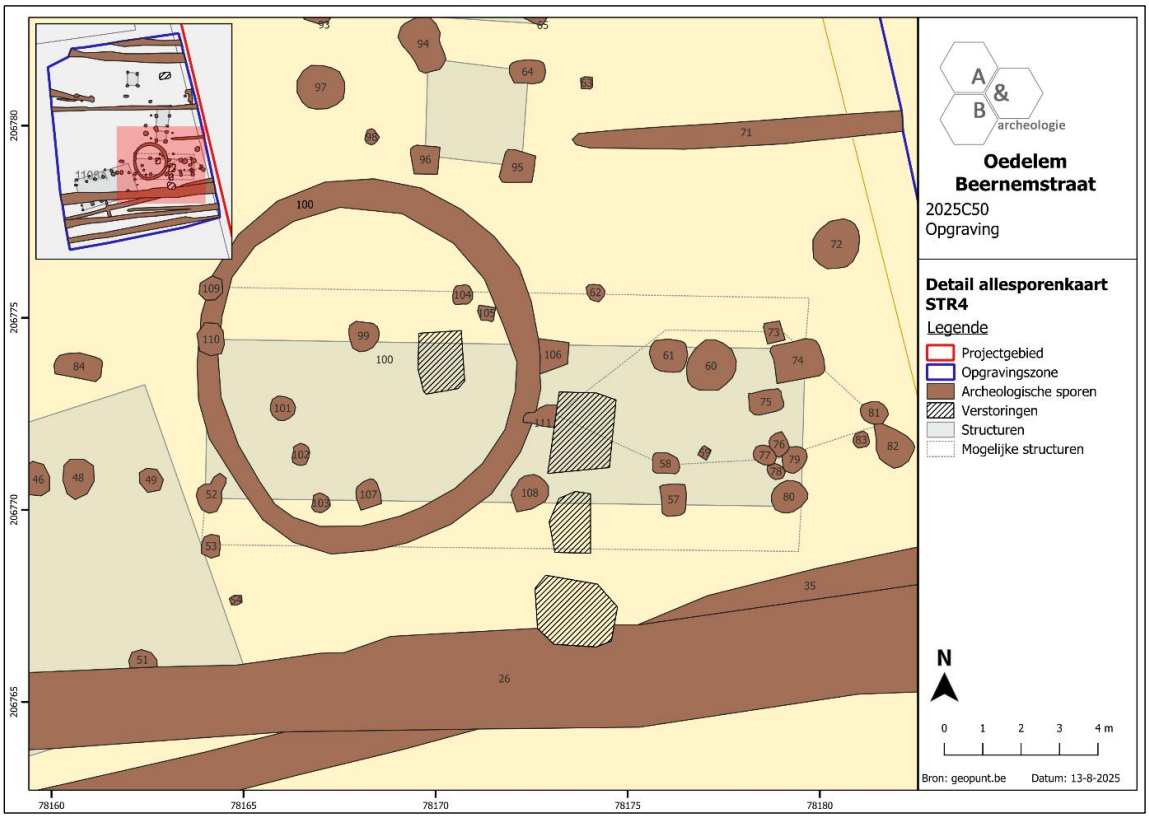

Figuur 229 Detail van de allesporenkaart ter hoogte van gebouwplattegrond STR4, geprojecteerd op het GRB (bron: Acke et al. 2025.P.104.Fig.123).

Bij de opgraving op de site Oedelem – Vliegend Paard[149] werden in 2014 naast de eerder vermelde sporen zo ook sporen van een grote pottenbakkerssite uit de middeleeuwen aangesneden. Binnen deze site werden in totaal 21 ovenstructuren aangetroffen, waarvan 20 pottenbakkersovens en 1 oven voor tegelproductie. De productie kon gedateerd worden tussen de laat-Karolingische periode en het derde kwart van de 12de eeuw en kon opgedeeld worden in 5 opeenvolgende fases. De oudste fase omvatte een waterput en een ovenstructuur. De waterput zou erop kunnen wijzen dat er in de onmiddellijke omgeving ook een bewoningssite aanwezig was. Deze site zou zich buiten de opgravingszone kunnen bevinden, maar zou ook verstoord kunnen zijn door de vele sporen van latere pottenbakkersactiviteiten. De waterput werd op basis van dendrochronologie gedateerd in de vroege 8ste eeuw n.C. De oven werd op basis van aardewerk in de (late) 9de eeuw n.C. geplaatst.

De bewoningssite aangetroffen in de Beernemstraat is gelijktijdig met deze aangetroffen in de Sant-Jansdreef. De C14dateringen zijn, op enkele jaartallen na, nagenoeg identiek. Ook de structuren kennen een vrij gelijkaardig rechthoekig basisgrondplan. Beide sites in combinatie met de pottenbakkerssite wijzen erop dat in Oedelem verschillende bewoningskernen in de vorm van gehuchten aanwezig waren.

Enkele sites in de ruime omgeving geven aan dat de bewoning ook na de vroege middeleeuwen nog doorloopt. Net ten oosten van de huidige opgravingszone werd in 2010 reeds een kleine woonkern uit de volle middeleeuwen geattesteerd op de site Oedelem - Haverbilken[150]. Ter hoogte van de Sijselestraat[151] werd een rechthoekige gebouwplattegrond, wellicht een bijgebouw aangesneden. Hoewel geen materiaal werd aangetroffen in de sporen, werd een datering in de volle middeleeuwen voorgesteld. Op de site Oedelem – Oudeputstraat[152], gelegen op ca. 900m ten noordoosten van het huidige plangebied, werden in 2018 eveneens vondsten en sporen uit de middeleeuwen geattesteerd. Uit de vroege middeleeuwen dateerde een los fragment handgevormd aardewerk. Hoewel geen sporen uit deze periode werden aangetroffen, duidt de aanwezigheid van het aardewerk wel op vroegmiddeleeuwse bewoning in de directe omgeving van het terrein. Het merendeel van de archeologische sporen dateerde uit de volle middeleeuwen. Zo werden kuilen, grachten, greppels en een gebouwstructuur, die deel uitmaakt van een woonerf dat vermoedelijk nog verder doorliep in noordelijke richting, aangesneden.

[149] Baeyens et al. 2018.

[150] Huyghe et al. 2010.

[151] Lambrecht, Huyghe 2013.

[152] Acke et al. 2019.

3.7. Beantwoording onderzoeksvragen en -doelen

In het programma van maatregelen bij de nota[153] werden de volgende niet-limitatieve onderzoeksvragen opgenomen:

- Wat is de aard, omvang, datering en conservatie van de aangetroffen archeologische resten?

Tijdens het onderzoek werden 352 spoornummers uitgedeeld aan grondsporen. Recente verstoringen werden opgetekend als verstoorde zones en kregen geen afzonderlijk spoornummer. De sporen kennen een variabele omvang, van een kleine paalkuil tot een brede gracht, en conservatie. De sporen dateren uit verschillende archeologische periodes, meer bepaald de ijzertijd, de vroeg-Romeinse periode, de vroege middeleeuwen en de nieuwste tijd.

- Welke spoorcategorieën zijn aanwezig? En tot welke functie behoren deze (bewoning, begraving, artisanaal, …)? Welke structuren kunnen onderscheiden worden (gebouwen, grachten, waterputten, kuilen, …)?

De volgende spoorcategorieën komen voor: gracht, greppel, kuil, paalspoor, waterkuil en waterput. Daarnaast werden ook nog een aantal natuurlijke sporen aangetroffen. Het gaat uitsluitend om sporen die tot verschillende bewoningssites behoren. De bewoningssites bestaan uit één of meerdere erven die verschillende structuren, waterputten, kuilen en greppels en grachten omvatten.

- Maken de sporen deel uit van één of meerdere periodes? Wat is de onderlinge samenhang/fasering? Hoe zijn de erven ingedeeld en afgebakend?

De sporen dateren uit verschillende archeologische periodes, meer bepaald de ijzertijd, de vroeg-Romeinse periode, de vroege middeleeuwen en de nieuwste tijd. De oudste activiteit in het plangebied gaat mogelijk terug tot de vroege (725-625 v.C.) of late ijzertijd (450-50 v.C.). Het betreft geïsoleerde en verspreide kuilen en een hypothetische gebouwstructuur. De gebouwstructuur en 1 kuil bevinden zich in de uiterst noordwestelijke hoek van het plangebied. De gebouwstructuur bestaat uit slechts een aantal paalsporen die echter wel de kenmerken hebben van de ingangspartij van een gebouw type Haps. Deze komen voornamelijk voor in de midden en late ijzertijd. De overige 2 kuilen bevinden zich in het oostelijk deel van het plangebied. Binnen het huidige plangebied werden geen andere sporen uit de ijzertijd aangesneden. Na de ijzertijd is er doorlopende bewoning in de vroeg-Romeinse periode (1ste eeuw v.C. tot 1ste eeuw n.Chr. De bewoning verschuift naar het zuidwestelijk deel van het plangebied en bestaat uit 2 hoofdgebouwen gevat binnen een erfafbakening. Een aantal spiekers ten noorden van de hoofdgebouwen kunnen mogelijk ook in deze periode gedateerd worden, ze kunnen echter ook bij erf 3 van de vroege middeleeuwen horen. Watervoorzienende structuren werden niet aangetroffen, deze bevinden zich vermoedelijk nog buiten de grenzen van de huidige opgravingszone ten zuiden.

Na de vroeg-Romeinse periode wordt het terrein verlaten en is er tot de vroege middeleeuwen geen bewoning meer op het terrein. Drie erven kunnen in deze periode gedateerd worden. Verschillende oversnijdingen en de resultaten van de C14-dateringen geven een zekere fasering en verschuiving van

[153] Acke, Bracke, Fonteyn 2025b, 5.

de erven aan. Erven 1 en 2 worden door de C14-dateringen gedateerd eind 7de tot eind 8ste eeuw. Het vondstmateriaal lijkt echter een jongere datering aan te geven. Handgevormd aardewerk is niet aanwezig en de aangetroffen randfragmenten lijken eerder een datering in de 9de-11de eeuw aan te geven gezien ze reeds op een (traagdraaiend) pottenbakkerswiel zijn gevormd. Ook het voorkomen van Rijnlands roodbeschilderd aardewerk wijst op een jongere datering. Mogelijk zijn de C14-dateringen foutief waarbij gesproken kan worden van het 'oud hout-effect'. Opmerkelijk hierbij is dat de C14-datering op een structuur van de opgraving Oedelem-Beernemstraat op vrijwel enkele jaren na eenzelfde datering aangaf. Mogelijk werd het gebied rondom beide opgravingen in deze periode getroffen door een gebeurtenis (bv. natuurbrand) waarbij (een grote hoeveelheid) houtskool vrijkwam en in latere periodes vergraven werd. Een andere mogelijkheid is dat het vondstmateriaal intrusief is en de erven daadwerkelijk uit de 7de – 8ste eeuw stammen. Een algemene consensus van de resultaten, zowel C14 als het aangetroffen vondstmateriaal, laat een datering in de late 7de tot 11de eeuw toe.

Een eerste bewoningsfase bevindt zich centraal oostelijk op het terrein en is te dateren eind 7de eeuw tot eind 8ste eeuw. De bewoning bestaat uit een hoofdgebouw omringd door verschillende spiekers. Een waterput ten zuidwesten vervolledigt het erf. De structuren zijn gevat binnen een ovaalvormige erfafbakening. Een tweede, mogelijk gelijktijdige, fase is te situeren in de zuidoostelijke hoek van het terrein. Deze tweede fase is te dateren eind 7de tot eind 8ste eeuw. Opvallend is ook dat deze fase elkaar niet oversnijden, terwijl dit wel het geval is met fase 1 en 3. Ook hier bestaat het erf uit een hoofdgebouw omringd door verschillende spiekers. Ten westen van het hoofdgebouw zijn een waterput en verschillende artisanale kuilen aanwezig. In tegenstelling tot de eerste en derde fase heeft dit erf geen greppelsysteem als erfafbakening. Wel zijn er in de noordwestelijke hoek 2 zeer gelijkende paalsporen aanwezig die mogelijk een toegang tot het erf vormden en de resten zijn van een poortje. Een derde fase bevindt zich centraal westelijk in het plangebied en oversnijdt een deel van het greppelsysteem van fase 1.het greppelsysteem bevindt zich wel min of meer op dezelfde plaats, mogelijk was de indeling van erf 1 dus nog wel gedeeltelijk zichtbaar in het landschap. Ook dit erf bestaat uit een hoofdgebouw, een aantal bijgebouwen en enkele spiekers. Een waterput in het noordoostelijk deel van het erf en een aantal artisanale kuilen ten zuiden van het hoofdgebouw vervolledigen het erf. Alle erven lijken nog door te lopen buiten de huidige grenzen van het opgravingsterrein. Erf 1 loopt nog door in noordelijke richting, erf 2 in zuidoostelijke richting en erf 3 in zuidelijke en westelijke richting. Na de middeleeuwen wordt het terrein verlaten en zijn geen sporen van bewoning meer aanwezig op het terrein. In de periodes na de middeleeuwen is het terrein wellicht in gebruik als landbouwgrond. Van deze activiteiten zijn echter geen resten aangetroffen. Pas in de nieuwste tijd wordt het terrein opnieuw bewerkt. Uit deze periode werden louter perceelsgreppels en een mogelijk wegtracé aangetroffen.

In de afgelopen eeuwen werd het plangebied gebruikt als landbouwgrond, waardoor de oude bodemhorizonten volledig vermengd raakten met de bouwvoor. Hierdoor werden sporen mogelijk enigszins afgetopt, voornamelijk langs de recente perceelsgrachten.

- Zijn er aanwijzingen voor artisanale activiteiten?

Erf 2 en erf 3 uit de vroege middeleeuwen omvatten ook enkele mogelijk artisanale kuilen. De vulling ervan bevatte brokjes tot brokken verbrande en onverbrande leem en vrij veel houtskool. Het is echter niet duidelijk aan welke artisanale activiteit deze kuilen gekoppeld kunnen worden.

- Waaruit bestaat de materiële cultuur en kan dit iets leren over het gebruik van de site en de bewoner(s)? Tot welke groep, type, baksel, … behoort het aardewerk?

Het vondstenensemble bestaat uit aardewerk, bouwkeramiek, (verbrand) botmateriaal en natuursteen. Het weinige vondstmateriaal uit de ijzertijd bestaat uitsluitend uit handgevormd aardewerk. Het ensemble omvatte weinig diagnostische wandfragmenten, die veelal slechts ruim in de metaaltijden geplaatst konden worden. In totaal werden 7 wandfragmenten, 1 randfragment en 2 bodemfragmenten aangetroffen. Versiering komt voor in de vorm van groeflijnversiering op de wand (inv. 4) en vingertopindrukken op de rand (inv. 54). Het randfragment is afkomstig van een schaal (type Vandenbroecke 41[154]) en kan omschreven worden als een open vorm met rompknik en een hals die niet langer is als de schouder. Het type kan ruim gedateerd worden in de vroege ijzertijd (725-625 v.C.) of late ijzertijd (450-50 v.C.). Het vondstmateriaal uit de vroeg-Romeinse periode bestaat voor het grootste deel uit aardewerk en bouwkeramiek, aangevuld met natuursteen. In totaal werden 18 fragmenten handgevormd aardewerk en 16 fragmenten reducerend gebakken aardewerk aangetroffen. Eenduidig Romeins aardewerk (bv. terra sigillata) werd niet aangetroffen. Het vormenspectrum van het handgevormd aardewerk bestaat uit een gesloten en een open vorm met kleine inhoud en (kook)potten met simpele licht uitstaande rand. Daarnaast werden ook een aantal aardewerken weefgewichten aangetroffen. Het vondstensemble uit de vroege middeleeuwen omvat aardewerk en natuursteen. Het aardewerk beslaat handgevormd aardewerk, grijs aardewerk en Rijnlands roodbeschilderd aardewerk. Het vormenspectrum van het grijs aardewerk bestaat uitsluitend uit kogelpotten met een simpele licht uitstaande rand en met een extern bijgeschraapte rand. Deze laatste types kunnen gedateerd worden ca. 800-950 n.Chr.[155] De extern bijgeschraapte rand kan als typerend voor de Karolingische periode beschouwd worden. Voor vrijwel alle periodes gaat om een te klein aantal om enige uitspraken te doen over eventueel aanwezige handelspatronen of de status van de bewoners. Wel kan gesteld worden voor de vroegmiddeleeuwse periode dat er import vanuit het Rijnland plaatsvond.

- Lenen vondsten zich tot een conservatie? Wat is hun meerwaarde?

Het vondstmateriaal is stabiel genoeg voor een gedegen langdurige bewaring. Een actieve conservatie zal geen meerwaarde bieden.

- Kunnen bepaalde sporen verder natuurwetenschappelijk onderzocht worden? Wat is hun meerwaarde? Welke vormen van natuurwetenschappelijk onderzoek zijn van toepassing (^{14}C-datering, macrobotanisch onderzoek, pollenonderzoek, dendrochronologie, houtsoortbepaling, anthracologie, petrografie, archeozoölogie, …)?

Er werden in totaal zes ^{14}C-dateringen uitgevoerd, allen op houtskool uit paalsporen die tot een structuur behoren. Dit voornamelijk om een scherpere datering van de structuren (en erven) te bekomen vanwege het vrij schaarse vondstmateriaal.

Het houtskoolfragment uit paalkuil S2L1 (Ua-93517; inv. 20) werd gedateerd op 2026 ± 30 BP. Deze datum komt na kalibratie overeen met een dateringsinterval tussen 47 v.C. en 21 n.Chr. (67% waarschijnlijkheid) of tussen 59 v.C. en 75 n.Chr. (86,2% waarschijnlijkheid). Het paalspoor, dat

[154] Vandenbroecke. 2012. 267.

[155] De Groote. 2008. 198.

onderdeel uitmaakt van hoofdgebouw 2 kan aldus gesitueerd worden op in de vroeg-Romeinse periode, de 1ste eeuw v.Chr-1ste eeuw n.Chr. Deze datering sluit aan bij de typologische datering van de structuur.

Een houtskoolbrokje uit paalspoor S90L1 van spieker 2 van erf 2 (Ua-93518; inv. 38) werd via ^{14}C-datering gedateerd op 1253 ± 30 BP. Na kalibratie wordt voor deze datering een waarschijnlijkheidsinterval van 684-820 n.Chr. (68,2% waarschijnlijkheid) of 672-876 n.Chr. (95,4% waarschijnlijkheid) verkregen. De grootste waarschijnlijkheid bevindt zich tussen 672 en 775 n.Chr. (65,5% waarschijnlijkheid). Dit dateert de structuur (en het erf) in de vroege middeleeuwen.

Uit paalspoor S258L1 werd eveneens een houtskoolbrokje (Ua-93519; inv. 3) geselecteerd voor ^{14}C-datering. Dit leverde een resultaat van 1179 ± 29 BP, wat na kalibratie overeenkomt met een datering tussen 775 en 890 n.Chr. (68,2% waarschijnlijkheid) of tussen 774 en 972 n.Chr. (95,4% waarschijnlijkheid). Wellicht dateert het staal tussen 774 en 898 n.C. (83,1% waarschijnlijkheid). De structuur (en het erf) kan daarmee in de vroege middeleeuwen gedateerd worden. Een datering op een bijgebouw van hetzelfde erf geeft eenzelfde datering. Beide dateringen worden ook bevestigd door het aardewerk aangetroffen in de waterkuil dat te dateren is ca. 800-950 n.Chr.

Het houtskoolfragment uit paalkuil S276L2 (Ua-93520; inv. 30) werd gedateerd op 4346 ± 32 BP. Deze datum komt na kalibratie overeen met een dateringsinterval tussen 3009 v.C. en 2896 v.C. Het gaat om een foutieve datering waarschijnlijk veroorzaakt door een residueel houtskoolfragment.

Uit paalspoor S333L1 werd eveneens een houtskoolbrokje (Ua-93521; inv. 6) geselecteerd voor ^{14}C-datering. Dit leverde een resultaat van 1304 ± 30 BP, wat na kalibratie overeenkomt met een datering tussen 667 en 772 n.Chr. (68,2% waarschijnlijkheid) of tussen 660 en 773 n.Chr. (95,4% waarschijnlijkheid). Wellicht dateert het staal tussen 721 en 773 n.Chr. (48,1% waarschijnlijkheid) of 660-708 n.Chr. (44,4% waarschijnlijkheid). De structuur (en het erf) kan daarmee in de vroege middeleeuwen gedateerd worden.

Ook uit paalspoor S348L1 werd een houtskoolbrokje (Ua-93522; inv. 8) geselecteerd voor ^{14}C-datering. Dit leverde een resultaat van 1189 ± 29 BP, wat na kalibratie overeenkomt met een datering tussen 775 en 886 n.Chr. (68,2% waarschijnlijkheid) of tussen 709 en 951 n.Chr. (95,4% waarschijnlijkheid). Wellicht dateert het staal tussen 774 en 896 n.C. (88,4% waarschijnlijkheid). De structuur (en het erf) kan daarmee in de vroege middeleeuwen gedateerd worden. Een datering op het hoofdgebouw van hetzelfde erf geeft eenzelfde datering. Beide dateringen worden ook bevestigd door het aardewerk aangetroffen in de waterkuil dat te dateren is ca. 800-950 n.Chr.

In S317 werd een kleine hoeveelheid (4g) verbrand botmateriaal aangetroffen (inv. 31). Deze werden voorgelegd aan April Pijpelink (fysisch antropologe) om na te gaan of het gaat om menselijke crematieresten of dierlijk botmateriaal. Op basis van de vorm en textuur van de resten zijn ze vermoedelijk dierlijk.

- Kan de site in een ruimer archeologisch kader geplaatst worden, hoe verhoudt de site zich tot de archeologische onderzoeken in de directe omgeving?

De omgeving van Oedelem was van oudsher een interessante locatie voor verschillende menselijke activiteiten. Bewoningssites uit de ijzertijd, werden nog niet al te veel geattesteerd in de omgeving van het plangebied. Toch werden bij verschillende opgravingen al sporen uit deze periode geattesteerd, waardoor verondersteld kan worden dat er in deze periode reeds verschillende woonkernen aanwezig moeten zijn geweest. Voor de vroeg-Romeinse periode is voornamelijk het grafveld dat werd opgegraven net ten oosten van de site van belang. De aanwezigheid van een grafveld geeft aan dat er in de nabije omgeving ook bewoning aanwezig was. Mogelijk was de bewoning op de site gelijktijdig met het grafveld en kunnen ze aan elkaar gelinkt worden. De andere site uit 1955 kan niet nauwkeurig gedateerd worden. Deze geeft echter, samen met de aangetroffen munt, wel aan dat er Romeinse bewoning aanwezig was te Oedelem. In de vroege middeleeuwen moeten ook al verschillende woonkernen aanwezig geweest zijn te Oedelem. Via opgravingen werden immers reeds verschillende aanwijzingen aangetroffen voor bewoning in deze periode, al zijn de sites vaak fragmentair. Er werden nog geen volledige erven opgegraven. De bewoningssite aangetroffen in de Beernemstraat is gelijktijdig met deze aangetroffen in de Sant-Jansdreef. De C14dateringen zijn, op enkele jaartallen na, nagenoeg identiek. Ook de structuren kennen een vrij gelijkaardig rechthoekig basisgrondplan. Beide sites in combinatie met de pottenbakkerssite wijzen erop dat in Oedelem verschillende bewoningskernen in de vorm van gehuchten aanwezig waren.

- Wat is de relatie tussen de mens en zijn omgeving?

Er kon geen relatie vastgesteld worden tussen de mens en zijn omgeving.

- Kunnen eventuele patronen en/of sporen van lokale, regionale en transregionale economie onderscheiden worden?

Het aangetroffen aardewerk lijkt hoofdzakelijk van lokale origine te zijn. Voor de vroeg-Romeinse periode werd geen éénduidig Romeins importaardewerk aangetroffen. Voor de vroege middeleeuwen kan wel gezegd worden dat er handel met het Rijnland plaatsvond op basis van een aantal fragmenten Rijnlands roodbeschilderd aardewerk.

- Zijn de grenzen van de archeologische site behaald binnen het plangebied of lopen de erven door buiten het terrein?

Neen. Vrijwel alle erven uit de verschillende periodes lijken verder door te lopen buiten de grenzen van de opgravingszone.

3.8. Samenvatting gespecialiseerd publiek

Het plangebied situeert zich langs de grens van de bebouwde dorpskern in het zuidwestelijk deel van Oedelem (deelgemeente van Beernem, provincie West-Vlaanderen). Het centrum bevindt zich op ca. 750m ten noordoosten van het plangebied. In het noorden sluit het aan op de herfststraat, in het oosten op de Sint-Jansdreef. Naar aanleiding van een geplande aanvraag voor het verkrijgen van een omgevingsvergunning voor het verkavelen van gronden werd een archeologienota[156] opgemaakt die een aantal keer geactualiseerd werd. Hierin werd aan het plangebied een verhoogde archeologische verwachting toegekend voor steentijd artefactensites en voor sites met grondsporen. Aan de overzijde van de Sint-Jansdreef werden bij een opgraving bovendien al artefacten uit het laat-mesolithicum of neolithicum, een enclosure en 11 brandrestengraven uit de Romeinse periode en bewoningssporen uit de middeleeuwen aangetroffen[157]. Even ten westen werd bij een proefsleuvenonderzoek ook reeds een gracht met 14de-15de-eeuws materiaal gedocumenteerd[158]. Er werd dan ook een verder vooronderzoek geadviseerd in de vorm van een landschappelijk bodemonderzoek enerzijds, eventueel gevolgd door een archeologisch booronderzoek en/of een proefputtenonderzoek, en een proefsleuvenonderzoek anderzijds. Bij het landschappelijk bodemonderzoek[159] werden geen indicaties voor een in situ bewaarde steentijd artefactensite aangetroffen. Het proefsleuvenonderzoek toonde aan dat er verspreid over quasi het volledige plangebied archeologische sporen aanwezig zijn die behoren tot een of meerdere (gefaseerde) bewoningssites. Gezien vondstmateriaal grotendeels ontbrak konden de sporen vooralsnog slechts ruim in de metaaltijden tot en met de middeleeuwen geplaatst worden. De oppervlakte van de adviezone voor opgraving bedraagt ca. 14440m².

Het archeologisch onderzoek bracht sporen en vondsten aan het licht van een meerperiodensite. De oudste activiteit in het plangebied gaat mogelijk terug tot de vroege (725-625 v.C.) of late ijzertijd (450-50 v.C.). Het betreft geïsoleerde en verspreide kuilen en een hypothetische gebouwstructuur. De gebouwstructuur en 1 kuil bevinden zich in de uiterst noordwestelijke hoek van het plangebied. De gebouwstructuur bestaat uit slechts een aantal paalsporen die echter wel de kenmerken hebben van de ingangspartij van een gebouw type Haps. Deze komen voornamelijk voor in de midden en late ijzertijd. De overige 2 kuilen bevinden zich in het oostelijk deel van het plangebied. Binnen het huidige plangebied werden geen andere sporen uit de ijzertijd aangesneden. Na de ijzertijd is er doorlopende bewoning in de vroeg-Romeinse periode (1ste eeuw v.C. tot 1ste eeuw n.Chr. De bewoning verschuift naar het zuidwestelijk deel van het plangebied en bestaat uit 2 hoofdgebouwen gevat binnen een erfafbakening. Een aantal spiekers ten noorden van de hoofdgebouwen kunnen mogelijk ook in deze periode gedateerd worden, ze kunnen echter ook bij erf 3 van de vroege middeleeuwen horen. Watervoorzienende structuren werden niet aangetroffen, deze bevinden zich vermoedelijk nog buiten de grenzen van de huidige opgravingszone ten zuiden.

Na de vroeg-Romeinse periode wordt het terrein verlaten en is er tot de vroege middeleeuwen geen bewoning meer op het terrein. Drie erven kunnen in deze periode gedateerd worden. Verschillende oversnijdingen en de resultaten van de C14-dateringen geven een zekere fasering en verschuiving van

[156] De Raymaeker, Myngheer. 2023a; 2023b.

[157] Huyghe et al. 2010.

[158] Huyghe 2011.

[159] Acke, Bracke, Fonteyn 2025a; 2025b.

de erven aan. Erven 1 en 2 worden door de C14-dateringen gedateerd eind 7de tot eind 8ste eeuw. Het vondstmateriaal lijkt echter een jongere datering aan te geven. Handgevormd aardewerk is niet aanwezig en de aangetroffen randfragmenten lijken eerder een datering in de 9de-11de eeuw aan te geven gezien ze reeds op een (traagdraaiend) pottenbakkerswiel zijn gevormd. Ook het voorkomen van Rijnlands roodbeschilderd aardewerk wijst op een jongere datering. Mogelijk zijn de C14-dateringen foutief waarbij gesproken kan worden van het 'oud hout-effect'. Opmerkelijk hierbij is dat de C14-datering op een structuur van de opgraving Oedelem-Beernemstraat op vrijwel enkele jaren na eenzelfde datering aangaf. Mogelijk werd het gebied rondom beide opgravingen in deze periode getroffen door een gebeurtenis (bv. natuurbrand) waarbij (een grote hoeveelheid) houtskool vrijkwam en in latere periodes vergraven werd. Een andere mogelijkheid is dat het vondstmateriaal intrusief is en de erven daadwerkelijk uit de 7de – 8ste eeuw stammen. Een algemene consensus van de resultaten, zowel C14 als het aangetroffen vondstmateriaal, laat een datering in de late 7de tot 11de eeuw toe.

Een eerste bewoningsfase bevindt zich centraal oostelijk op het terrein en is te dateren eind 7de eeuw tot eind 8ste eeuw. De bewoning bestaat uit een hoofdgebouw omringd door verschillende spiekers. Een waterput ten zuidwesten vervolledigt het erf. De structuren zijn gevat binnen een ovaalvormige erfafbakening. Een tweede, mogelijk gelijktijdige, fase is te situeren in de zuidoostelijke hoek van het terrein. Deze tweede fase is te dateren eind 7de tot eind 8ste eeuw. Opvallend is ook dat deze fase elkaar niet oversnijden, terwijl dit wel het geval is met fase 1 en 3. Ook hier bestaat het erf uit een hoofdgebouw omringd door verschillende spiekers. Ten westen van het hoofdgebouw zijn een waterput en verschillende artisanale kuilen aanwezig. In tegenstelling tot de eerste en derde fase heeft dit erf geen greppelsysteem als erfafbakening. Wel zijn er in de noordwestelijke hoek 2 zeer gelijkende paalsporen aanwezig die mogelijk een toegang tot het erf vormden en de resten zijn van een poortje. Een derde fase bevindt zich centraal westelijk in het plangebied en oversnijdt een deel van het greppelsysteem van fase 1.het greppelsysteem bevindt zich wel min of meer op dezelfde plaats, mogelijk was de indeling van erf 1 dus nog wel gedeeltelijk zichtbaar in het landschap. Ook dit erf bestaat uit een hoofdgebouw, een aantal bijgebouwen en enkele spiekers. Een waterput in het noordoostelijk deel van het erf en een aantal artisanale kuilen ten zuiden van het hoofdgebouw vervolledigen het erf. Alle erven lijken nog door te lopen buiten de huidige grenzen van het opgravingsterrein. Erf 1 loopt nog door in noordelijke richting, erf 2 in zuidoostelijke richting en erf 3 in zuidelijke en westelijke richting. Na de middeleeuwen wordt het terrein verlaten en zijn geen sporen van bewoning meer aanwezig op het terrein. In de periodes na de middeleeuwen is het terrein wellicht in gebruik als landbouwgrond. Van deze activiteiten zijn echter geen resten aangetroffen. Pas in de nieuwste tijd wordt het terrein opnieuw bewerkt. Uit deze periode werden louter perceelsgreppels en een mogelijk wegtracé aangetroffen.

In de afgelopen eeuwen werd het plangebied gebruikt als landbouwgrond, waardoor de oude bodemhorizonten volledig vermengd raakten met de bouwvoor. Hierdoor werden sporen mogelijk enigszins afgetopt, voornamelijk langs de recente perceelsgrachten.

Het vondstenensemble bestaat uit aardewerk, bouwkeramiek, (verbrand) botmateriaal en natuursteen. Het weinige vondstmateriaal uit de ijzertijd bestaat uitsluitend uit handgevormd aardewerk. Het ensemble omvatte weinig diagnostische wandfragmenten, die veelal slechts ruim in de metaaltijden geplaatst konden worden. In totaal werden 7 wandfragmenten, 1 randfragment en 2 bodemfragmenten aangetroffen. Versiering komt voor in de vorm van groeflijnversiering op de wand (inv. 4) en vingertopindrukken op de rand (inv. 54). Het randfragment is afkomstig van een schaal (type

Vandenbroecke 41[160]) en kan omschreven worden als een open vorm met rompknik en een hals die niet langer is als de schouder. Het type kan ruim gedateerd worden in de vroege ijzertijd (725-625 v.C.) of late ijzertijd (450-50 v.C.). Het vondstmateriaal uit de vroeg-Romeinse periode bestaat voor het grootste deel uit aardewerk en bouwkeramiek, aangevuld met natuursteen. In totaal werden 18 fragmenten handgevormd aardewerk en 16 fragmenten reducerend gebakken aardewerk aangetroffen. Eenduidig Romeins aardewerk (bv. terra sigillata) werd niet aangetroffen. Het vormenspectrum van het handgevormd aardewerk bestaat uit een gesloten en een open vorm met kleine inhoud en (kook)potten met simpele licht uitstaande rand. Daarnaast werden ook een aantal aardewerken weefgewichten aangetroffen. Het vondstensemble uit de vroege middeleeuwen omvat aardewerk en natuursteen. Het aardewerk beslaat handgevormd aardewerk, grijs aardewerk en Rijnlands roodbeschilderd aardewerk. Het vormenspectrum van het grijs aardewerk bestaat uitsluitend uit kogelpotten met een simpele licht uitstaande rand en met een extern bijgeschraapte rand. Deze laatste types kunnen gedateerd worden ca. 800-950 n.Chr.[161] De extern bijgeschraapte rand kan als typerend voor de Karolingische periode beschouwd worden. Voor vrijwel alle periodes gaat om een te klein aantal om enige uitspraken te doen over eventueel aanwezige handelspatronen of de status van de bewoners. Wel kan gesteld worden voor de vroegmiddeleeuwse periode dat er import vanuit het Rijnland plaatsvond.

Bewoningssites uit de metaaltijden, specifiek de overgangsfase van de late naar de vroege ijzertijd, werden nog niet al te veel geattesteerd in de omgeving van het plangebied. Toch werden bij verschillende opgravingen al sporen uit deze periode geattesteerd, waardoor verondersteld kan worden dat er in deze periode reeds verschillende woonkernen aanwezig moeten zijn geweest. Uit de Romeinse periode zijn minder sites gekend te Oedelem en in de omgeving van het plangebied. Net ten oosten van het plangebied werd archeologisch onderzoek uitgevoerd op de site Oedelem-Haverbilken.[162] Hier werd onder meer een Romeins grafveld met elf brandrestengraven aangetroffen. Het grafveld word algemeen in de 1ste eeuw n.Ch gedateerd. De aanwezigheid van een grafveld geeft aan dat er in de nabije omgeving ook bewoning aanwezig was. Mogelijk was de bewoning op de site gelijktijdig met het grafveld en kunnen ze aan elkaar gelinkt worden. Dit grafveld, een andere site uit 1955, samen met een munt die aangetroffen werd als losse vondst op een opgraving, geven wel aan dat er Romeinse bewoning aanwezig was te Oedelem. In de vroege middeleeuwen moeten ook al verschillende woonkernen aanwezig geweest zijn te Oedelem. Via opgravingen werden immers reeds verschillende aanwijzingen aangetroffen voor bewoning in deze periode, al zijn de sites vaak fragmentair. Tot de opgraving aan de Sint-Jansdreef werden nog geen volledige erven opgegraven. De omgeving van Oedelem moet dus van oudsher een interessante locatie voor verschillende menselijke activiteiten geweest zijn. Dit wordt ook aangetoond door de huidige site, waar een meerfasige bewoningssite werd aangetroffen.

[160] Vandenbroecke. 2012. 267.

[161] De Groote. 2008. 198.

[162] Huyghe et al. 2010.

3.9. Samenvatting niet-gespecialiseerd publiek

Voorafgaand aan de bouw van een nieuwe verkaveling aan de Sint-Jansdreef te Oedelem (deelgemeente van Beernem, provincie West-Vlaanderen) werd in oktober 2025-januari 2026 een archeologische opgraving uitgevoerd.

Het plangebied situeert zich langs de grens van de bebouwde dorpskern in het zuidwestelijk deel van Oedelem (deelgemeente van Beernem, provincie West-Vlaanderen). Het centrum bevindt zich op ca. 750m ten noordoosten van het plangebied. In het noorden sluit het aan op de herfststraat, in het oosten op de Sint-Jansdreef. Naar aanleiding van een geplande aanvraag voor het verkrijgen van een omgevingsvergunning voor het verkavelen van gronden werd een archeologienota[163] opgemaakt die een aantal keer geactualiseerd werd. Hierin werd aan het plangebied een verhoogde archeologische verwachting toegekend voor steentijd artefactensites en voor sites met grondsporen. Aan de overzijde van de Sint-Jansdreef werden bij een opgraving bovendien al artefacten uit het laat-mesolithicum of neolithicum, een enclosure en 11 brandrestengraven uit de Romeinse periode en bewoningssporen uit de middeleeuwen aangetroffen[164]. Even ten westen werd bij een proefsleuvenonderzoek ook reeds een gracht met 14de-15de-eeuws materiaal gedocumenteerd[165]. Er werd dan ook een verder vooronderzoek geadviseerd in de vorm van een landschappelijk bodemonderzoek enerzijds, eventueel gevolgd door een archeologisch booronderzoek en/of een proefputtenonderzoek, en een proefsleuvenonderzoek anderzijds. Bij het landschappelijk bodemonderzoek[166] werden geen indicaties voor een in situ bewaarde steentijd artefactensite aangetroffen. Het proefsleuvenonderzoek toonde aan dat er verspreid over quasi het volledige plangebied archeologische sporen aanwezig zijn die behoren tot een of meerdere (gefaseerde) bewoningssites. Gezien vondstmateriaal grotendeels ontbrak konden de sporen vooralsnog slechts ruim in de metaaltijden tot en met de middeleeuwen geplaatst worden. De oppervlakte van de advieszone voor opgraving bedraagt ca. 14440m².

Het archeologisch onderzoek bracht sporen en vondsten aan het licht van een meerperiodensite. De oudste activiteit in het plangebied gaat mogelijk terug tot de vroege (725-625 v.C.) of late ijzertijd (450-50 v.C.). Het betreft geïsoleerde en verspreide kuilen en een hypothetische gebouwstructuur. De gebouwstructuur en 1 kuil bevinden zich in de uiterst noordwestelijke hoek van het plangebied. De gebouwstructuur bestaat uit slechts een aantal paalsporen die echter wel de kenmerken hebben van de ingangspartij van een gebouw type Haps. Deze komen voornamelijk voor in de midden en late ijzertijd. De overige 2 kuilen bevinden zich in het oostelijk deel van het plangebied. Binnen het huidige plangebied werden geen andere sporen uit de ijzertijd aangesneden. Na de ijzertijd is er doorlopende bewoning in de vroeg-Romeinse periode (1ste eeuw v.C. tot 1ste eeuw n.Chr. De bewoning verschuift naar het zuidwestelijk deel van het plangebied en bestaat uit 2 hoofdgebouwen gevat binnen een erfafbakening. Een aantal spiekers ten noorden van de hoofdgebouwen kunnen mogelijk ook in deze periode gedateerd worden, ze kunnen echter ook bij erf 3 van de vroege middeleeuwen horen.

[163] De Raymaeker, Myngheer. 2023a; 2023b.

[164] Huyghe et a. 2010.

[165] Huyghe 2011.

[166] Acke, Bracke, Fonteyn 2025a; 2025b.

Watervoorzienende structuren werden niet aangetroffen, deze bevinden zich vermoedelijk nog buiten de grenzen van de huidige opgravingszone ten zuiden.

Na de vroeg-Romeinse periode wordt het terrein verlaten en is er tot de vroege middeleeuwen geen bewoning meer op het terrein. Drie erven kunnen in deze periode gedateerd worden. Verschillende oversnijdingen en de resultaten van de C14-dateringen geven een zekere fasering en verschuiving van de erven aan. Erven 1 en 2 worden door de C14-dateringen gedateerd eind 7de tot eind 8ste eeuw. Het vondstmateriaal lijkt echter een jongere datering aan te geven. Handgevormd aardewerk is niet aanwezig en de aangetroffen randfragmenten lijken eerder een datering in de 9de-11de eeuw aan te geven gezien ze reeds op een (traagdraaiend) pottenbakkerswiel zijn gevormd. Ook het voorkomen van Rijnlands roodbeschilderd aardewerk wijst op een jongere datering. Mogelijk zijn de C14-dateringen foutief waarbij gesproken kan worden van het 'oud hout-effect'. Opmerkelijk hierbij is dat de C14-datering op een structuur van de opgraving Oedelem-Beernemstraat op vrijwel enkele jaren na eenzelfde datering aangaf. Mogelijk werd het gebied rondom beide opgravingen in deze periode getroffen door een gebeurtenis (bv. natuurbrand) waarbij (een grote hoeveelheid) houtskool vrijkwam en in latere periodes vergraven werd. Een andere mogelijkheid is dat het vondstmateriaal intrusief is en de erven daadwerkelijk uit de 7de – 8ste eeuw stammen. Een algemene consensus van de resultaten, zowel C14 als het aangetroffen vondstmateriaal, laat een datering in de late 7de tot 11de eeuw toe.

Een eerste bewoningsfase bevindt zich centraal oostelijk op het terrein en is te dateren eind 7de eeuw tot eind 8ste eeuw. De bewoning bestaat uit een hoofdgebouw omringd door verschillende spiekers. Een waterput ten zuidwesten vervolledigt het erf. De structuren zijn gevat binnen een ovaalvormige erfafbakening. Een tweede, mogelijk gelijktijdige, fase is te situeren in de zuidoostelijke hoek van het terrein. Deze tweede fase is te dateren eind 7de tot eind 8ste eeuw. Opvallend is ook dat deze fase elkaar niet oversnijden, terwijl dit wel het geval is met fase 1 en 3. Ook hier bestaat het erf uit een hoofdgebouw omringd door verschillende spiekers. Ten westen van het hoofdgebouw zijn een waterput en verschillende artisanale kuilen aanwezig. In tegenstelling tot de eerste en derde fase heeft dit erf geen greppelsysteem als erfafbakening. Wel zijn er in de noordwestelijke hoek 2 zeer gelijkende paalsporen aanwezig die mogelijk een toegang tot het erf vormden en de resten zijn van een poortje. Een derde fase bevindt zich centraal westelijk in het plangebied en oversnijdt een deel van het greppelsysteem van fase 1.het greppelsysteem bevindt zich wel min of meer op dezelfde plaats, mogelijk was de indeling van erf 1 dus nog wel gedeeltelijk zichtbaar in het landschap. Ook dit erf bestaat uit een hoofdgebouw, een aantal bijgebouwen en enkele spiekers. Een waterput in het noordoostelijk deel van het erf en een aantal artisanale kuilen ten zuiden van het hoofdgebouw vervolledigen het erf. Alle erven lijken nog door te lopen buiten de huidige grenzen van het opgravingsterrein. Erf 1 loopt nog door in noordelijke richting, erf 2 in zuidoostelijke richting en erf 3 in zuidelijke en westelijke richting. Na de middeleeuwen wordt het terrein verlaten en zijn geen sporen van bewoning meer aanwezig op het terrein. In de periodes na de middeleeuwen is het terrein wellicht in gebruik als landbouwgrond. Van deze activiteiten zijn echter geen resten aangetroffen. Pas in de nieuwste tijd wordt het terrein opnieuw bewerkt. Uit deze periode werden louter perceelsgreppels en een mogelijk wegtracé aangetroffen.

In de afgelopen eeuwen werd het plangebied gebruikt als landbouwgrond, waardoor de oude bodemhorizonten volledig vermengd raakten met de bouwvoor. Hierdoor werden sporen mogelijk enigszins afgetopt, voornamelijk langs de recente perceelsgrachten.

Bewoningssites uit de metaaltijden, specifiek de overgangsfase van de late naar de vroege ijzertijd, werden nog niet al te veel geattesteerd in de omgeving van het plangebied. Toch werden bij verschillende opgravingen al sporen uit deze periode geattesteerd, waardoor verondersteld kan worden dat er in deze periode reeds verschillende woonkernen aanwezig moeten zijn geweest. Uit de Romeinse periode zijn minder sites gekend te Oedelem en in de omgeving van het plangebied. Net ten oosten van het plangebied werd archeologisch onderzoek uitgevoerd op de site Oedelem-Haverbilken.[167] Hier werd onder meer een Romeins grafveld met elf brandrestengraven aangetroffen. Het grafveld word algemeen in de 1ste eeuw n.Ch gedateerd. De aanwezigheid van een grafveld geeft aan dat er in de nabije omgeving ook bewoning aanwezig was. Mogelijk was de bewoning op de site gelijktijdig met het grafveld en kunnen ze aan elkaar gelinkt worden. Dit grafveld, een andere site uit 1955, samen met een munt die aangetroffen werd als losse vondst op een opgraving, geven wel aan dat er Romeinse bewoning aanwezig was te Oedelem. In de vroege middeleeuwen moeten ook al verschillende woonkernen aanwezig geweest zijn te Oedelem. Via opgravingen werden immers reeds verschillende aanwijzingen aangetroffen voor bewoning in deze periode, al zijn de sites vaak fragmentair. Tot de opgraving aan de Sint-Jansdreef werden nog geen volledige erven opgegraven. De omgeving van Oedelem moet dus van oudsher een interessante locatie voor verschillende menselijke activiteiten geweest zijn. Dit wordt ook aangetoond door de huidige site, waar een meerfasige bewoningssite werd aangetroffen.

[167] Huyghe et al. 2010.

4. Bibliografie

Acke B., Bracke M., Fonteyn P., 2025. *Nota Oedelem Sint-Jansdreef. Verslag van Resultaten*, Moerbeke-Waas: Acke & Bracke bv.

Acke B., Bracke M., Fonteyn P., 2025. *Nota Oedelem Sint-Jansdreef. Verslag van Resultaten*, Moerbeke-Waas: Acke & Bracke bv.

Acke B., Bracke M., Fonteyn P., Wyns G., 2019. *Oedelem Oudeputstraat. Eindverslag. Verslag van Resultaten*, Moerbeke-Waas: Acke & Bracke bvba.

Baeyens N., Dyselinck T., Van Remoorter O., De Mulder J., Janssens N., Swaelens C., Vanden Borre J., 2018. Archeologisch onderzoek Alveringem-Maldegem Lot 3: Fluxys-Aanleg van een aardgasvervoersinfrastructuur, *BAAC Vlaanderen Rapport* 577.

Cartesius 2025, *Cartesius Portal*, geraadpleegd op 31 juli 2026 op http://www.cartesius.be/CartesiusPortal/.

De Groote K., 2014. Middeleeuws aardewerk in Vlaanderen. Techniek, typologie, chronologie en evolutie van het gebruiksgoed in de regio Oudenaarde in de volle en late middeleeuwen (10de-16de eeuw). Deel I, *Relicta Monografieën I. Archeologie, Monumenten- en Landschapsonderzoek in Vlaanderen*, Brussel: agentschap Onroerend Erfgoed.

De Raymaeker A., Myngheer A., 2023. *Archeologienota: De verkaveling aan de Sint-Jansdreef te Beernem*, Tienen: Studiebureau Archeologie bv.

Deconynck J., Laloo P., 2019. *Archeologisch onderzoek langs het Fluxys-tracé Alveringem-Maldegem. Archeologisch onderzoek Lot 5: deelzone Hooglede – Maldegem*, Gent: GATE.

Huyghe J., Decraemer S., Hillewaert B., Van Besien E., Mikkelsen J.H., 2010, *Archeologisch onderzoek te Haverbilken, Oedelem (Beernem)*, Brugge: Raakvlak.

Lambrecht G., Huyghe J., Mikkelsen J., 2017. *Begraafplaats Hogenakker, Oedelem (Beernem, West-Vlaanderen) 2013/417. Noodopgraving van een circulaire structuur uit de bronstijd en Merovingische bewoningssporen*, Brugge: Raakvlak.

Lambrecht G., Huyghe J., Mikkelsen J.H., Decraemer S., Verwerft D., 2015. Van grafheuvel tot begraafplaats: Een grafmonument uit de midden-bronstijd en sporen uit de Merovingische periode op de hedendaagse begraafplaats Hogenakker te Oedelem (Beernem, West-Vlaanderen), *West-Vlaamse Archaeologica 25. Recent Archeologisch onderzoek in West-Vlaanderen*, Roeselare: V.O.B.o.W.

Lambrecht G., Huyghe J., *Oedelem (Beernem), opgraving in de Sijselestraat*, Brugge: Raakvlak.

Mucke M., Primetzhofer D., 2025. *Result of ^{14}C dating of burnt bone and charcoals from Sint-Jansdreef, Oedelem, West-Vlaanderen, Belgium (p 7547)*, Uppsala: Uppsala Universitet.

van den Broeke P.W., 2012. *Het handgevormde aardewerk uit de ijzertijd en de Romeinse tijd van Oss-Ussen. Studies naar typochronologie, technologie en herkomst. Proefschrift ter verkrijging van de graad van Doctor aan de Universiteit Leiden op gezag van Rector Magnificus prof.mr.dr. P.F. van der Heijden volgens besluit van het College voor Promoties te verdedigen op donderdag 25 oktober 2012 klokke 13:45 uur*, Leiden: Sidestone Press.

www.geopunt.be

Agentschap Onroerend Erfgoed 2026

4.1. Figurenlijst

Figuur 1 Aanduiding van het plangebied, de advieszone en de opgravingszone op het kadaster (bron: geopunt.be). 7
Figuur 2 Aanduiding van de boorpunten van het landschappelijk booronderzoek op het kadaster (bron: Acke, Bracke, Fonteyn 2025a, P11, fig. 5). 9
Figuur 3 Allesporenkaart van het proefsleuvenonderzoek met aanduiding van de advieszone, geprojecteerd op het GRB (bron: Acke, Bracke, Fonteyn 2025b, P4, fig. 1). 11
Figuur 4 Uitsnede uit het ontwerpplan (bron: geopunt.be en initiatiefnemer). 13
Figuur 5 Werkputtenplan, geprojecteerd op het GRB (bron: geopunt.be). 16
Figuur 6 Aanleg en opschaven van het archeologisch vlak. 16
Figuur 7 Opmeten van de sporen. 17
Figuur 8 Couperen en registreren van de sporen. 17
Figuur 9 residu van het grondstaal van S103 L7 (inv. 54). 19
Figuur 10 residu van het grondstaal van S346 L3 (inv. 55). 20
Figuur 11 residu van het grondstaal van S185 L1 (inv. 56). 20
Figuur 12 Allesporenkaart, geprojecteerd op het GRB (bron: geopunt.be). 21
Figuur 13 Uitsnede van de topografische kaart met aanduiding van het plangebied (bron: NGI). 26
Figuur 14 Detailuitsnede van de topografische kaart met aanduiding van het plangebied (bron: NGI). 26
Figuur 15 Aanduiding van het plangebied op het kadaster (bron: geopunt.be). 27
Figuur 16 Uitsnede uit de bodemgebruikskaart met aanduiding van het plangebied (bron: geopunt.be). 27
Figuur 17 Uitsnede van het digitaal hoogtemodel met aanduiding van het plangebied (bron: geopunt.be). 28
Figuur 18 Detailuitsnede van het digitaal hoogtemodel met aanduiding van het plangebied (bron: geopunt.be). 29
Figuur 19 Uitsnede van de potentiële bodemerosiekaart met aanduiding van het plangebied (bron: geopunt.be). 29
Figuur 20 Uitsnede uit de tertiair geologische kaart met aanduiding van het plangebied (bron: geopunt.be). 30
Figuur 21 Uitsnede uit de quartair geologische kaart met aanduiding van het plangebied (bron: geopunt.be). 31
Figuur 22 Uitleg bij de quartair geologische kaart (type 3) (bron: geopunt.be). 31
Figuur 23 Uitsnede uit de Ferrariskaart met aanduiding van het plangebied (bron: geopunt.be). 35
Figuur 24 Uitsnede uit de Atlas der Buurtwegen met aanduiding van het plangebied (bron: geopunt.be). 36
Figuur 25 Uitsnede uit de kaart van Popp met aanduiding van het plangebied (bron: geopunt.be). 36
Figuur 26 Uitsnede uit de kaart van Vandermaelen met aanduiding van het plangebied (bron: geopunt.be). 37
Figuur 27 Uitsnede uit de topografische kaart van 1862 met aanduiding van het plangebied (bron: Cartesius.be). 37
Figuur 28 Uitsnede uit de topografische kaart van 1884 met aanduiding van het plangebied (bron: Cartesius.be). 38

Figuur 29 Uitsnede uit de topografische kaart van 1911 met aanduiding van het plangebied (bron: Cartesius.be). 38
Figuur 30 Aanduiding van het plangebied op de orthofoto van 1971 (bron: geopunt.be). 39
Figuur 31 Aanduiding van het plangebied op de orthofoto van 1979-1990 (bron: geopunt.be). 39
Figuur 32 Aanduiding van het plangebied op de orthofoto van 2000-2003 (bron: geopunt.be). 40
Figuur 33 Aanduiding van het plangebied op de orthofoto van 2024 (bron: geopunt.be). 40
Figuur 34 Uitsnede uit de Inventaris Onroerend Erfgoed ter hoogte van het plangebied, geprojecteerd op het GRB (bron: Agentschap Onroerend Erfgoed 2025, *Inventaris*; geopunt.be). 41
Figuur 35 Uitsnede uit de bodemkaart met aanduiding van de opgravingszone (bron: geopunt.be). 50
Figuur 36 Aanduiding van de profielen op het kadaster (bron: geopunt.be). 50
Figuur 37 Aanduiding van de hoogtemetingen van het maaiveld en archeologisch vlak op het kadaster (bron: geopunt.be). 51
Figuur 38 Zicht op profiel 1, in het noorden van het plangebied. 51
Figuur 39 Zicht op profiel 4, in het oosten van de opgravingszone. 52
Figuur 40 Zicht op profiel 5, centraal oostelijk in de opgravingszone. 52
Figuur 41 Zicht op profiel 7, in het uiterste zuidwesten van de opgravingszone. 53
Figuur 42 Zicht op profiel 8, centraal westelijk in de opgravingszone. 53
Figuur 43 Zicht op profiel 10, in het noordwestelijk deel van de opgravingszone. 54
Figuur 44 Projectie van de allesporenkaart op het GRB (bron: geopunt.be). 56
Figuur 45 hoofdgebouw H1 uit de ijzertijd op de site Oedelem-Vliegend Paard (Bron: Baeyens N. 2018. P195. Fig. 182). 58
Figuur 46 Mogelijke structuur uit de ijzertijd (bron: geopunt.be). 59
Figuur 47 Vlakfoto van S20 en 21. 59
Figuur 48 Doorsnede van S20 en 21. 60
Figuur 49 Vlakfoto van S22 en 23. 60
Figuur 50 Doorsnede van S22 en 23. 61
Figuur 51 Vlakfoto van kuil S26. 61
Figuur 52 Doorsnede van kuil S26. 62
Figuur 53 Doorsnede van S85. 62
Figuur 54 Vlakfoto van kuil S115. 63
Figuur 55 Doorsnede van kuil S115. 63
Figuur 56 Algemeen sporenplan met aanduiding van de gebouwstructuren en erfgreppels van de vroeg-Romeinse periode, geprojecteerd op het GRB (bron: geopunt.be). 64
Figuur 57 Algemeen sporenplan met aanduiding van de gebouwstructuren en erfgreppels van de vroeg-Romeinse periode, geprojecteerd op het GRB (bron: geopunt.be). 65
Figuur 58 Calibratiecurve van C14datering op S276 (inv. 13) (Bron: Mucke. 2026). 66
Figuur 59 Overzicht van hoofdgebouw 1 in grondvlak en doorsnede. 67
Figuur 60 Overzichtsfoto van een deel van hoofdgebouw 1. 67
Figuur 61 Doorsnede van S253. 68
Figuur 62 Doorsnede van S260. 68
Figuur 63 Vlakfoto van S273 en S274. 69
Figuur 64 Doorsnede van S273 en greppel S271. 69
Figuur 65 Doorsnede van S276. 70
Figuur 66 Vlakfoto van S280. 70
Figuur 67 Doorsnede van S280 en S281. 71

Figuur 68 Doorsnede van S246/247. 71
Figuur 69 Calibratiecurve van de C14 datering op S2 laag 1 (Bron: Mucke. 2026.) 72
Figuur 70 Overzicht van hoofdgebouw 2 in grondvlak en doorsnede. 73
Figuur 71 Vlakfoto van paalspoor S2. 73
Figuur 72 Doorsnede van paalspoor S2. 74
Figuur 73 Vlakfoto van paalspoor S37. 74
Figuur 74 Doorsnede van paalspoor S37. 75
Figuur 75 Vlakfoto van paalspoor S33. 75
Figuur 76 Doorsnede van paalspoor S33. 76
Figuur 77 Overzichtsfoto van een aantal van de spiekers ten noordoosten van de hoofdgebouwen. 77
Figuur 78 Weergave van spiekers 1, 3 en 5 in grondvlak en doorsnede. 77
Figuur 79 Weergave van spiekers 2, 4 en 6 in grondvlak en doorsnede. 78
Figuur 80 Doorsnede van paalspoor S40. 78
Figuur 81 Doorsnede van paalspoor S43. 79
Figuur 82 Vlakfoto van paalspoor S44. 79
Figuur 83 Doorsnede van paalspoor S44. 80
Figuur 84 Doorsnede van paalspoor S47. 80
Figuur 85 Doorsnede van paalspoor S52. 81
Figuur 86 Doorsnede van paalspoor S55. 81
Figuur 87 Vlakfoto van paalspoor S50. 82
Figuur 88 S50 in doorsnede. 82
Figuur 89 Doorsnede van paalspoor S30. 83
Figuur 90 Doorsnede van paalspoor S56/57. 83
Figuur 91 Doorsnede van paalspoor S46. 84
Figuur 92 Doorsnede van paalspoor S62. 84
Figuur 93 doorsnede van greppel S1. 85
Figuur 94 doorsnede van greppel S39. 86
Figuur 95 doorsnede van greppel S66. 86
Figuur 96 doorsnede van greppel S132. 87
Figuur 97 Aanduiding van de erven uit de vroege middeleeuwen (7de-9de eeuw of 8ste -11de eeuw) (Bron: geopunt.be). 89
Figuur 98 Weergave van erf 1 uit de vroege middeleeuwen centraal in het opgravingsterrein (bron: geopunt.be). 90
Figuur 99 calibratiecurve van C14 datering op S333 (inv. 6) (Bron: Mucke. 2026). 92
Figuur 100 Grondplan en doorsnedes van hoofdgebouw 1 van erf 1. 92
Figuur 101 Overzichtsfoto van een deel van de paalsporen van het hoofdgebouw van erf 2. 93
Figuur 102 Doorsnede van S206. 93
Figuur 103 Vlakfoto van S207. 94
Figuur 104 Doorsnede van S207. 94
Figuur 105 Doorsnede van S288. 95
Figuur 106 Vlakfoto van S339. 95
Figuur 107 Doorsnede van S339. 96
Figuur 108 Grondplan en doorsnedes van spiekers 1 tem 4 van erf 1. 97
Figuur 109 Grondplan en doorsnedes van spiekers 5 tem 8 van erf 1. 98
Figuur 110 Grondplan en doorsnedes van spiekers 9 en 10 van erf 1. 98

Figuur 111 Grondplan en doorsnedes van spieker 11 van erf 1. 99
Figuur 112 Grondplan en doorsnedes van spiekers 12 en 13 van erf 1. 99
Figuur 113 Overzichtsfoto van spiekers 1 tem 4 ten oosten van het hoofdgebouw. 100
Figuur 114 Overzichtsfoto van spiekers 5 tem 8 ten zuidoosten van het hoofdgebouw. 100
Figuur 115 Doorsnede van paalspoor S146. 101
Figuur 116 paalspoor S142 in grondvlak. 101
Figuur 117 paalspoor S142 in doorsnede. 102
Figuur 118 paalspoor S167 in doorsnede. 102
Figuur 119 Doorsnede van waterput S264. 103
Figuur 120 Doorsnede van waterput S264. 104
Figuur 121 Vlakfoto van vlak 2 van waterput S264 104
Figuur 122 Doorsnede van waterput S264 vanaf vlak 2. 105
Figuur 123 Overzichtsfoto van spieker 11 en een deel van het greppelsysteem van erf 1. Achteraan is de onderbreking in greppel S122 te zien waardoor het erf betreden kon worden. 106
Figuur 124 doorsnede van greppel S122. 106
Figuur 125 doorsnede van greppel S122 op een deel van de onderbreking. 107
Figuur 126 Weergave van erf 2 uit de vroege middeleeuwen in het zuidoosten van het opgravingsterrein (bron: geopunt.be) 108
Figuur 127 Weergave van hoofdgebouw 1 van erf 2 in grondplan en doorsnede. 109
Figuur 128 Vlakfoto van S70. 110
Figuur 129 Doorsnede van S70. 110
Figuur 130 Vlakfoto van S93. 111
Figuur 131 doorsnede van S93. 111
Figuur 132 doorsnede van S96. 112
Figuur 133 Grondplan en doorsnedes van spieker 1 van erf 2. 113
Figuur 134 Vlakfoto van S73. 113
Figuur 135 Doorsnede van S73. 114
Figuur 136 Calibratiecurve van C14 datering op S90 (inv. 38) (Bron: Mucken. 2026). 115
Figuur 137 Spiekers 2 en 3 van erf 2 in grondplan en doorsnede. 115
Figuur 138 Vlakfoto van spieker 2. 116
Figuur 139 Doorsnede van S90. 116
Figuur 140 Doosnede van S91. 117
Figuur 141 Spieker 4 van erf 2 in grondplan en doorsnede. 118
Figuur 142 Vlakfoto van S86. 118
Figuur 143 Doorsnede van S86. 119
Figuur 144 Doorsnede van S120. 119
Figuur 145 Doorsnede van S121. 120
Figuur 146 Vlakfoto van spieker 4. 120
Figuur 147 doorsnede van S117. 121
Figuur 148 doorsnede van S116. 121
Figuur 149 doorsnede van S101. 122
Figuur 150 Vlakfoto van S99. 123
Figuur 151 Doorsnede van S99. 123
Figuur 152 Grafische weergave van de doorsnede van S103. 124
Figuur 153 Doorsnede van waterput S103. 125

Figuur 154 Vlakfoto van waterput S103 in vlak 2. 125
Figuur 155 Constructie van vlechtwerk onderaan waterput S103. 126
Figuur 156 Doorsnede van de vulling van waterput S103 met pollenstaal. 126
Figuur 157 Doorsnede van S113. 127
Figuur 158 Vlakfoto van S114. 128
Figuur 159 Doorsnede van S114. 128
Figuur 160 Erf 3 uit de vroege middeleeuwen (8ste-9de eeuw) (bron: geopunt.be). 129
Figuur 161 grondplan en doorsnedes van hoofgebouw 1 van erf 3. 131
Figuur 162 Calibratiecurve van C14 datering op S258 (inv. 3) (Bron: Mucke. 2026). 131
Figuur 163 Paalsporen S256, S257 en S258 in grondvlak. 132
Figuur 164 Doorsnede van S257. 132
Figuur 165 Doorsnede van S279. 133
Figuur 166 Vlakfoto van S242. 133
Figuur 167 Doorsnede van S242. 134
Figuur 168 grondplan en doorsnedes van bijgebouw 1 van erf 3. 135
Figuur 169 Calibratiecurve van C14 datering op S348 (inv. 8) (Bron: Mucke. 2026.). 135
Figuur 170 Doorsnede van S309. 136
Figuur 171 Vlakfoto van S314. 136
Figuur 172 Doorsnede van S314. 137
Figuur 173 Vlakfoto van S348. 137
Figuur 174 Doorsnede van S348. 138
Figuur 175 Doorsnede van S350. 138
Figuur 176 Bijgebouwen 2 en 3 in grondplan en doorsnede. 139
Figuur 177 Vlakfoto van S35. 140
Figuur 178 Doorsnede van S35. 140
Figuur 179 Doorsnede van S38. 141
Figuur 180 Doorsnede van paalspoor S3. 141
Figuur 181 Doorsnede van paalspoor S7. 142
Figuur 182 Spieker 1 van erf 3 in grondplan en doorsnede. 143
Figuur 183 Spieker 2 van erf 3 in grondplan en doorsnede. 143
Figuur 184 Spieker 3 van erf 3 in grondplan en doorsnede. 144
Figuur 185 Doorsnede van paalspoor S303. 144
Figuur 186 Overzicht van werkput 15, met spieker 2 op de voorgrond. 145
Figuur 187 Vlakfoto van S218. 145
Figuur 188 Doorsnede van S218. 146
Figuur 189 Doorsnede van S222. 146
Figuur 190 Vlakfoto van kuil S185 147
Figuur 191 Doorsnede van artisanale kuil S185. 148
Figuur 192 Doorsnede van artisanale kuil S188. 148
Figuur 193 Doorsnede van (water?)kuil S240. 148
Figuur 194 Overzichtsfoto van waterkuil S346. 149
Figuur 195 Doorsnede van waterkuil S346. 150
Figuur 196 Doorsnede van waterkuil S346. 150
Figuur 197 Doorsnede van greppel S203. 151
Figuur 198 Doorsnede van greppel S197/270 (links) en paalspoor S327 (rechts). 152

Figuur 199 algemeen sporenplan met aanduiding van de sporen uit de nieuwste tijd (19de-21ste eeuw) (bron: geopunt.be). 153
Figuur 200 Doorsnede van perceelsgracht S76. 154
Figuur 201 Doorsnede van perceelsgracht S78. 154
Figuur 202 Doorsnede van greppel S191 en paalspoor S193. 155
Figuur 203 Doorsnede van greppel S184. 155
Figuur 204 Doorsnede van greppel S79. 156
Figuur 205 Doorsnede van greppel S100. 156
Figuur 206 Doorsnede van greppel S19. 157
Figuur 207 Randfragment van een schaal uit S115 (inv. 54). 159
Figuur 208 wandfragment met groeflijnversiering uit S26 (inv. 4). 159
Figuur 209 2 weefgewichten en 2 volledige recipiënten met kleine inhoud uit S2 (inv. 71). 161
Figuur 210 3 randfragmenten uit S2 (inv. 71). 161
Figuur 211 Randfragment handgevormd aardewerk met vingertopindrukken op de rand uit S2 (inv. 71). 162
Figuur 212 Grafische weergave van het aardewerk uit de ijzertijd (1) en de vroeg-Romeinse periode (2 tem 6). 162
Figuur 213 Randfragment uit S197 (inv.25) 166
Figuur 214 Randframenten grijs aardewerk uit S346 (inv. 67 en 66). 166
Figuur 215 Grafische weergave van diagnostische randfragmenten handgevormd en gedraaid grijs aardewerk. 167
Figuur 217 Kalibratiecurve van de ^{14}C-datering op een houtskoolfragment uit paalspoor S2 (inv. 20) (bron: Mucke, Primetzhofer, 2026, 2). 169
Figuur 218 Kalibratiecurve van de ^{14}C-datering op een houtskoolbrokje uit paalspoor S90 (inv. 38) (bron: Mucke, Primetzhofer, 2026, 3). 170
Figuur 219 Kalibratiecurve van de ^{14}C-datering op een houtskoolbrokje uit paalspoor S258L1 (inv. 3) (bron: Mucke, Primetzhofer, 2026, 3). 171
Figuur 220 Kalibratiecurve van de ^{14}C-datering op een houtskoolbrokje uit paalspoor S276L2 (inv. 30) (bron: Mucke, Primetzhofer, 2026, 4). 172
Figuur 221 Kalibratiecurve van de ^{14}C-datering op een houtskoolbrokje uit paalspoor S333L1 (inv. 6) (bron: Mucke, Primetzhofer, 2026, 4). 173
Figuur 222 Kalibratiecurve van de ^{14}C-datering op een houtskoolbrokje uit paalspoor S348L1 (inv. 8) (bron: Mucke, Primetzhofer, 2026, 5). 174
Figuur 223 Onderzoeksresultaten van S317 (inv. 31) (Bron: Pijpelink A. 2026, P1, Tabel 1) 175
Figuur 224 hoofdgebouw H1 uit de ijzertijd op de site Oedelem-Vliegend Paard (Bron: Baeyens N. 2018. P195. Fig. 182). 182
Figuur 225 Faseringskaart van de sporen in zone 1, geprojecteerd op het kadaster (bron: Acke et al. 2025. P55. Fig. 45). 183
Figuur 226 Faseringskaart van de sporen in zone 2, geprojecteerd op het kadaster (bron: Acke et al. 2025.P70. Fig. 71). 183
Figuur 227 Plan van de Romeinse sporen te Oedelem-Haverbilken (Bron: Huyghe J. et al. 2010. P9. Fig. 10). 185
Figuur 228 Faseringskaart van de sporen in zone 2, geprojecteerd op het kadaster (bron: Acke et al. 2025.P70. Fig. 71). 186

Figuur 229 Detail van de allesporenkaart ter hoogte van gebouwplattegrond STR3, geprojecteerd op het GRB (bron: Acke et al. 2025.P95.Fig.107). 187
Figuur 230 Detail van de allesporenkaart ter hoogte van gebouwplattegrond STR4, geprojecteerd op het GRB (bron: Acke et al. 2025.P.104.Fig.123). 187

4.2. Tabellenlijst

Tabel 1 Overzicht van de vondstcategorieën in aantallen en gewicht. 18
Tabel 2 Overzicht van de ingezamelde stalen. 19
Tabel 3 Overzicht van het uitgevoerde natuurwetenschappelijk onderzoek. 19
Tabel 4 Overzicht van de spoorcategorieën. 21
Tabel 5 Overzicht van de vondstcategorieën in aantallen en gewicht. 158
Tabel 6 Resultaten van de C14 dateringen. 168

5. Bewaring en deponering

Na de afronding van een archeologische opgraving is het belangrijk dat het archeologisch ensemble, dit is het geheel van de materiële resten en het opgravingsarchief, als één geheel bewaard blijft volgens het actiefbehoudsbeginsel, zoals ook in het Verdrag van Valetta (artikel 4, paragrafen 2 en 3) wordt bepaald. Zakelijkrechthouders van een archeologisch ensemble moeten het ensemble als één geheel bewaren en in goede staat behouden. Conform het actiefbehoudsbeginsel moeten de zakelijkrechthouders mogelijk nadelige gevolgen ten aanzien van het ensemble voorkomen door de gepaste voorzorgsmaatregelen te nemen. Voorts moeten de zakelijkrechthouders het ensemble voor onderzoek en ontsluiting beschikbaar houden. Een zakelijkrechthouder kan zich aan de opgesomde plichten onttrekken door schenking of bruikleen aan een erkend onroerenderfgoeddepot.

Het vondstmateriaal werd door Acke & Bracke bv in functie van de opmaak van het eindverslag gewassen, gedroogd, verpakt en gestabiliseerd voor deponering. Na de afronding van het eindverslag wordt het ensemble overgedragen aan de initiatiefnemer.

6. Bijlagen

6.1. Lijst van plannen en kaarten

6.2. Tekeningenlijst

6.3. Fotolijst

6.4. Sporenlijst

6.5. Vondstenlijst

6.6. Stalenlijst

6.7. Skeletformulieren

Niet van toepassing.

6.8. Conservatierapport

Niet van toepassing.

6.9. Resultaten aardkundige en natuurwetenschappelijke analyses

6.10. Referentieprofiel

6.11. Dagrapporten

6.12. Veldtekeningen

Plannenlijst

2025J93 Opgraving Oedelem Dint-Jansdreef

Plannr.	Onderwerp/ type	Schaal	Analoog/ digitaal	Datum	Werkput	Sector	Vak	Vlak
bijlage 001	Topografische kaart	onbepaald	Digitaal	24/02/2026	/	/	/	/
bijlage 002	Topografische kaart detail	onbepaald	Digitaal	24/02/2026	/	/	/	/
bijlage 003	Kadaster	onbepaald	Digitaal	24/02/2026	/	/	/	/
bijlage 004	Geplande werken op GRB	onbepaald	Digitaal	24/02/2026	/	/	/	/
bijlage 005	Bodemgebruikskaart	onbepaald	Digitaal	24/02/2026	/	/	/	/
bijlage 006	Digitaal Hoogtemodel	onbepaald	Digitaal	24/02/2026	/	/	/	/
bijlage 007	Digitaal Hoogtemodel detail	onbepaald	Digitaal	24/02/2026	/	/	/	/
bijlage 008	Tertiair geologische kaart	onbepaald	Digitaal	24/02/2026	/	/	/	/
bijlage 009	Quartair geologische kaart	onbepaald	Digitaal	24/02/2026	/	/	/	/
bijlage 010	Bodemkaart	onbepaald	Digitaal	26/01/2026	/	/	/	/
bijlage 011	Potentïele bodemerosiekaart	onbepaald	Digitaal	24/02/2026	/	/	/	/
bijlage 012	Ferrariskaart (ca. 1777)	onbepaald	Digitaal	24/02/2026	/	/	/	/
bijlage 013	Atlas der Buurtwegen (ca. 1840)	onbepaald	Digitaal	24/02/2026	/	/	/	/
bijlage 014	Kaart van Popp (1842-1879)	onbepaald	Digitaal	24/02/2026	/	/	/	/
bijlage 015	Kaart Vandermaelen (1846-1854)	onbepaald	Digitaal	24/02/2026	/	/	/	/
bijlage 016	Orthofoto 1971	onbepaald	Digitaal	24/02/2026	/	/	/	/
bijlage 017	Orthofoto 1979-1990	onbepaald	Digitaal	24/02/2026	/	/	/	/
bijlage 018	Ortofoto 2000-2003	onbepaald	Digitaal	24/02/2026	/	/	/	/
bijlage 019	Orthofoto 2025	onbepaald	Digitaal	24/02/2026	/	/	/	/
bijlage 020	Topografische kaart 1862	onbepaald	Digitaal	24/02/2026	/	/	/	/
bijlage 021	Topografische kaart 1884	onbepaald	Digitaal	24/02/2026	/	/	/	/
bijlage 022	Topografische kaart 1911	onbepaald	Digitaal	24/02/2026	/	/	/	/
bijlage 023	Centraal Archeologische Inventaris op GRB	onbepaald	Digitaal	29/09/2026	/	/	/	/
bijlage 024	Advieszone en opgravingszone op GRB	onbepaald	Digitaal	26/01/2026	1 tem 20	/	/	/
bijlage 025	Werkputtenplan	onbepaald	Digitaal	26/01/2026	1 tem 20	/	/	/
bijlage 026	Hoogteplan	onbepaald	Digitaal	26/01/2026	1 tem 20	/	/	/
bijlage 027	Profielen	onbepaald	Digitaal	26/01/2026	1 tem 20	/	/	/
bijlage 028	Ijzertijd structuur	onbepaald	Digitaal	15/09/2026	1 tem 20	/	/	1

bijlage 029	Vroeg-Romeinse periode (1ste eeuw v.C.-1ste eeuw n.C.) geheel	onbepaald	Digitaal	1/09/2026	1 tem 20	/	/	1
bijlage 030	Vroeg-Romeinse periode (1ste eeuw v.C.-1ste eeuw n.C.) erf	onbepaald	Digitaal	1/09/2026	1 tem 20	/	/	1
bijlage 031	Vroeg-Romeinse periode hoofdgebouw 1	onbepaald	Digitaal	1/09/2026	1 tem 20	/	/	1
bijlage 032	Vroeg-Romeinse periode hoofdgebouw 2	onbepaald	Digitaal	1/09/2026	1 tem 20	/	/	1
bijlage 033	Vroeg-Romeinse periode spieker 1, 3 en 5	onbepaald	Digitaal	1/09/2026	1 tem 20	/	/	1
bijlage 034	Vroeg-Romeinse periode spieker 2, 4 en 6	onbepaald	Digitaal	1/09/2026	1 tem 20	/	/	1
bijlage 035	Vroege middeleeuwen (7de-9de eeuw)	onbepaald	Digitaal	3/09/2026	1 tem 20	/	/	1
bijlage 036	Vroege middeleeuwen erf 1	onbepaald	Digitaal	3/09/2026	1 tem 20	/	/	1
bijlage 037	Vroege middeleeuwen erf 1 hoofdgebouw 1	onbepaald	Digitaal	7/09/2026	1 tem 20	/	/	1
bijlage 038	Vroege middeleeuwen erf 1 spiekers 1 tem 4	onbepaald	Digitaal	7/09/2026	1 tem 20	/	/	1
bijlage 039	Vroege middeleeuwen erf 1 spiekers 5 tem 8	onbepaald	Digitaal	7/09/2026	1 tem 20	/	/	1
bijlage 040	Vroege middeleeuwen erf 1 spiekers 9 en 10	onbepaald	Digitaal	8/09/2026	1 tem 20	/	/	1
bijlage 041	Vroege middeleeuwen erf 1 spieker 11	onbepaald	Digitaal	8/09/2026	1 tem 20	/	/	1
bijlage 042	Vroege middeleeuwen erf 1 spiekers 12 en 13	onbepaald	Digitaal	8/09/2026	1 tem 20	/	/	1
bijlage 043	Doorsnede S264	onbepaald	Digitaal	19/08/2026	1 tem 20	/	/	1
bijlage 044	Vroege middeleeuwen erf 2	onbepaald	Digitaal	8/09/2026	1 tem 20	/	/	1
bijlage 045	Vroege middeleeuwen erf 2 hoofdgebouw 1	onbepaald	Digitaal	10/09/2026	1 tem 20	/	/	1
bijlage 046	Vroege middeleeuwen erf 2 spieker 1	onbepaald	Digitaal	10/09/2026	1 tem 20	/	/	1
bijlage 047	Vroege middeleeuwen erf 2 spiekers 2 en 3	onbepaald	Digitaal	10/09/2026	1 tem 20	/	/	1

bijlage 048	Vroege middeleeuwen erf 2 spieker 4	onbepaald	Digitaal	10/09/2026	1 tem 20	/	/	1
bijlage 049	Doorsnede S103	onbepaald	Digitaal	18/08/2026	1 tem 20	/	/	1
bijlage 050	Vroege middeleeuwen erf 3	onbepaald	Digitaal	10/09/2026	1 tem 20	/	/	1
bijlage 051	Vroege middeleeuwen erf 3 hoofdgebouw 1	onbepaald	Digitaal	14/09/2026	1 tem 20	/	/	1
bijlage 052	Vroege middeleeuwen erf 3 bijgebouw 1	onbepaald	Digitaal	14/09/2026	1 tem 20	/	/	1
bijlage 053	Vroege middeleeuwen erf 3 bijgebouw 2 en 3	onbepaald	Digitaal	15/09/2026	1 tem 20	/	/	1
bijlage 054	Vroege middeleeuwen erf 3 spieker 1	onbepaald	Digitaal	15/09/2026	1 tem 20	/	/	1
bijlage 055	Vroege middeleeuwen erf 3 spieker 2	onbepaald	Digitaal	15/09/2026	1 tem 20	/	/	1
bijlage 056	Vroege middeleeuwen erf 3 spieker 3	onbepaald	Digitaal	15/09/2026	1 tem 20	/	/	1
bijlage 057	Doorsnede S346	onbepaald	Digitaal	18/08/2026	1 tem 20	/	/	1
bijlage 058	Nieuwste tijd (19de-21ste eeuw)	onbepaald	Digitaal	15/09/2026	1 tem 20	/	/	1
bijlage 059	Algemeen sporenplan	onbepaald	Digitaal	24/09/2026	1 tem 20	/	/	1
bijlage 060	Algemeen sporenplan	onbepaald	Digitaal	6/10/2026	1 tem 20	/	/	1
bijlage 061	Algemeen sporenplan	onbepaald	Digitaal	6/10/2026	1 tem 20	/	/	1

Tekeningenlijst

2025J93 Opgraving Oedelem Sint-Jansdreef

Tekeningnr	Type (coupe, profiel, vondst of aanzicht)	Schaal	Analoog/ digitaal	Datum	Werkput	Sector	Vak	Vlak	Onderwerp	Spoornr	Coupe (x, y)	Vondstnr	Profielnr	Profiel (x, y)
CP1	coupe	1/20	Analoog	13/10/2025	1, 2, 3, 4	/	/	1	/	1, 2, 3, 4, 5, 6, 7, 26, 25, 24, 22, 23, 20, 21, 19, 36, 18 CP1, 18CP2, 17, 16, 15, 14, 13, 12, 32, 9, 10, 11, 8, 30, 31, 38, 35, 29, 28, 34, 27, 33, 37	zie sporenlijst	/	/	/
CP2	coupe	1/20	Analoog	16/10/2025 17/10/2025	5, 6, 7	/	/	1	/	14, 58, 49, 53, 59, 54, 56, 57, 64, 70, 68, 66CP1, 39, 47, 50, 45, 55, 48, 65, 69,72, 75, 71, 80, 44, 62, 60, 41, 63, 43, 67, 66CP2, 40, 61, 52, 73, 77, 76, 42, 51, 57, 74, 78, 79, 46	zie sporenlijst	/	/	/
CP3	coupe	1/20	Analoog	17/10/2025 3/11/2025	7, 8, 9	/	/	1	/	83, 84, 85, 86, 92, 87, 89, 100, 94, 96, 95, 101, 91, 88, 90, 97, 98, 93, 102, 116, 117, 119, 115, 121, 120, 118, 99, 114, 113, 122CP1, 122CP2	zie sporenlijst	/	/	/
CP4	coupe	1/20	Analoog	3/11/2025	9, 10, 11	/	/	1	/	125, 124, 110, 111, 109, 104, 108, 106, 122CP3, 128, 107, 126, 127, 129, 112, 105, 143, 141, 138, 144, 140, 139, 142, 137, 136, 135, 147, 149, 150, 151, 153, 152, 134, 132, 133, 148, 145, 146, 130, 131, 154, 180, 176, 167, 132CP1, 132CP2, 157, 158, 178, 160, 163, 123	zie sporenlijst	/	/	/
CP5	coupe	1/20	Analoog	4/11/2025 5/11/2025 12/11/2025	11, 13, 14, 15	/	/	1	/	174, 175, 155, 166, 169, 172, 171, 164, 170, 168, 159, 173, 162, 156, 177, 179, 183, 161, 181, 182, 184, 189, 191, 193, 192, 185, 186, 190, 194, 203, 204, 197, 199, 200, 198, 196, 195, 208, 209, 205, 206, 207	zie sporenlijst	/	/	/
CP6	coupe	1/20	Analoog	12/11/2025 17/11/2025	15, 16, 17	/	/	1	/	223, 222, 219, 216, 217, 211, 213, 212, 214, 215, 218, 220, 221, 224, 225, 226, 210, 227, 228, 231, 230, 233, 232, 229, 237, 238, 236, 235, 234, 239, 241, 242, 243, 249, 188, 187, 244, 248, 245, 246, 247, 240, 260, 261	zie sporenlijst	/	/	/
CP7	coupe	1/20	Analoog	17/11/2025	17	/	/	1	/	259, 254, 255, 251, 284, 269, 263, 265, 270, 262, 266, 267, 258, 257, 256, 268, 283, 277, 278, 252, 282, 276, 252, 253, 286, 285, 279, 275, 274, 271, 272	zie sporenlijst	/	/	/
CP8	coupe	1/20	Analoog	17/11/2025 18/11/2025	17, 18	/	/	1	/	271, 273, 280, 281, 303, 305, 306, 304, 307, 308, 317, 318, 319, 323, 324, 321, 320, 331, 297, 295, 296, 338, 337, 336, 294, 332, 287, 290, 335, 298, 288, 297, 328, 292, 293, 299, 329, 333, 334, 300, 301, 302	zie sporenlijst	/	/	/
CP9	coupe		Analoog	18/11/2025	18, 19, 20	/	/	1	/	314, 315, 311, 312, 313, 309, 333, 334, 344, 350, 345, 351, 316, 310, 289, 340, 342, 343, 330, 326, 325, 339, 347, 348, 341, 327, 322, 342, 352, 349	zie sporenlijst	/	/	/
CP10	coupe	1/20	Analoog	21/01/2026	8, 17, 19	/	/	1	/	103, 264	zie sporenlijst	/	/	/
CP11	coupe	1/20	Analoog	21/01/2026	20	/	/	1	/	346	zie sporenlijst	/	/	/
AW1	vondst	1/1	Analoog	/	/	/	/	/	aardewerk	155, 248, 336, 346, 197	/	19, 31, 49, 66, 25, 67	/	/
AW2	vondst	1/1	Analoog	/	/	/	/	/	aardewerk	115, 2	/	54, 71	/	/
AW3	vondst	1/1	Analoog	/	/	/	/	/	aardewerk	2	/	71	/	/
Bijlage 62 aardewerk Vroeg-Romeinse periode	vondst	onbepaald	Digitaal	20/08/2026	/	/	/	/	aardewerk	2, 115	/	54, 71	/	/
Bijlage 63 aardewerk vroege middeleeuwen	vondst	onbepaald	Digitaal	6/10/2026	/	/	/	/	aardewerk	155, 197, 248, 336, 346	/	19, 25, 31, 49, 66, 67	/	/

Fotolijst

2025J93 Opgraving Oedelem Sint-Jansdreef

Fotonr	Type foto (overzicht, vlak, spoor, coupe, profiel, vondst, detail,...)	Datum	Werkput	Sector	Vak	Vlak	Spoornr	Coupe (x, y)	Vondstnr	Profielnr	Profiel (x, y)
Overzicht											

2025J93 - S39-66 001.JPG	16/10/2025 13:23	JPG-bestand	4.205 kB
2025J93 - S39-66 002.JPG	16/10/2025 13:23	JPG-bestand	4.091 kB
2025J93 - S39-66 003.JPG	16/10/2025 13:23	JPG-bestand	4.056 kB
2025J93 - S39-66 004.JPG	16/10/2025 13:23	JPG-bestand	4.220 kB
2025J93 - S39-66 005.JPG	16/10/2025 13:23	JPG-bestand	4.092 kB
2025J93 - S39-66 006.JPG	16/10/2025 13:23	JPG-bestand	4.073 kB
2025J93 - S39-66 007.JPG	16/10/2025 13:23	JPG-bestand	4.049 kB
2025J93 - S40-43 001.JPG	16/10/2025 8:10	JPG-bestand	4.237 kB
2025J93 - S44-45-47-48 001.JPG	16/10/2025 8:23	JPG-bestand	4.163 kB
2025J93 - S44-45-47-48 002.JPG	16/10/2025 8:23	JPG-bestand	4.104 kB
2025J93 - S46-61-62-63 001.JPG	16/10/2025 9:27	JPG-bestand	4.136 kB
2025J93 - S46-61-62-63 002.JPG	16/10/2025 9:27	JPG-bestand	4.195 kB
2025J93 - S72-75 001.JPG	17/10/2025 7:57	JPG-bestand	4.264 kB
2025J93 - S72-75 002.JPG	17/10/2025 7:57	JPG-bestand	4.304 kB
2025J93 - S86-92 001.JPG	24/10/2025 9:35	JPG-bestand	4.146 kB
2025J93 - S86-92 002.JPG	24/10/2025 9:35	JPG-bestand	4.163 kB

2025J93 - S86-92 003.JPG	✓	24/10/2025 9:35	JPG-bestand	4.094 kB
2025J93 - S86-92 004.JPG	✓	24/10/2025 9:35	JPG-bestand	4.183 kB
2025J93 - S86-92 005.JPG	✓	24/10/2025 9:35	JPG-bestand	4.061 kB
2025J93 - S104-107 001.JPG	✓	3/11/2025 8:47	JPG-bestand	4.104 kB
2025J93 - S104-107 002.JPG	✓	3/11/2025 8:48	JPG-bestand	4.150 kB
2025J93 - S104-107 003.JPG	✓	3/11/2025 8:48	JPG-bestand	4.246 kB
2025J93 - S104-107 004.JPG	✓	3/11/2025 8:47	JPG-bestand	4.313 kB
2025J93 - S116-119 001.JPG	✓	3/11/2025 9:48	JPG-bestand	4.243 kB
2025J93 - S116-119 002.JPG	✓	3/11/2025 9:48	JPG-bestand	4.052 kB
2025J93 - WP1 overzicht 001.JPG	✓	13/10/2025 13:30	JPG-bestand	4.181 kB
2025J93 - WP1 overzicht 002.JPG	✓	13/10/2025 13:30	JPG-bestand	4.001 kB
2025J93 - WP1 overzicht 003.JPG	✓	13/10/2025 13:31	JPG-bestand	4.151 kB
2025J93 - WP2 overzicht 001.JPG	✓	14/10/2025 9:04	JPG-bestand	4.175 kB
2025J93 - WP2 overzicht 002.JPG	✓	14/10/2025 9:04	JPG-bestand	4.197 kB
2025J93 - WP2 overzicht 003.JPG	✓	14/10/2025 9:24	JPG-bestand	4.104 kB
2025J93 - WP2 overzicht 004.JPG	☁	14/10/2025 10:25	JPG-bestand	4.193 kB
2025J93 - WP3 overzicht 001.JPG	✓	14/10/2025 13:02	JPG-bestand	4.055 kB
2025J93 - WP3 overzicht 002.JPG	✓	14/10/2025 13:02	JPG-bestand	3.926 kB
2025J93 - WP3 overzicht 003.JPG	✓	14/10/2025 13:30	JPG-bestand	4.128 kB
2025J93 - WP3 overzicht 004.JPG	✓	14/10/2025 13:30	JPG-bestand	4.153 kB

2025J93 - WP3 overzicht 005.JPG	✓	14/10/2025 13:30	JPG-bestand	4.162 kB
2025J93 - WP3 overzicht 006.JPG	✓	14/10/2025 13:31	JPG-bestand	4.060 kB
2025J93 - WP4 structuur 001.JPG	✓	15/10/2025 9:32	JPG-bestand	4.097 kB
2025J93 - WP4 structuur 002.JPG	✓	15/10/2025 9:32	JPG-bestand	4.257 kB
2025J93 - WP4 structuur 003.JPG	✓	15/10/2025 9:32	JPG-bestand	4.108 kB
2025J93 - WP4 structuur 004.JPG	✓	15/10/2025 9:32	JPG-bestand	4.196 kB
2025J93 - WP4 structuur 005.JPG	✓	15/10/2025 9:32	JPG-bestand	4.064 kB
2025J93 - WP5 spiekers 001.JPG	✓	16/10/2025 8:48	JPG-bestand	4.060 kB
2025J93 - WP5 spiekers 002.JPG	✓	16/10/2025 8:48	JPG-bestand	4.158 kB
2025J93 - WP5 spiekers 003.JPG	✓	16/10/2025 8:49	JPG-bestand	4.032 kB
2025J93 - WP6 overzicht 001.JPG	✓	17/10/2025 9:27	JPG-bestand	4.098 kB
2025J93 - WP6 overzicht 002.JPG	✓	17/10/2025 11:46	JPG-bestand	4.230 kB
2025J93 - WP7 overzicht 001.JPG	✓	17/10/2025 11:45	JPG-bestand	4.143 kB
2025J93 - WP7 overzicht 002.JPG	✓	17/10/2025 11:45	JPG-bestand	4.188 kB
2025J93 - WP7 overzicht 003.JPG	✓	17/10/2025 11:58	JPG-bestand	4.068 kB
2025J93 - WP7 overzicht 004.JPG	✓	17/10/2025 11:58	JPG-bestand	4.253 kB
2025J93 - WP7 overzicht 005.JPG	✓	17/10/2025 11:58	JPG-bestand	4.163 kB
2025J93 - WP8 overzicht 001.JPG	✓	24/10/2025 12:26	JPG-bestand	3.856 kB
2025J93 - WP8 overzicht 002.JPG	✓	24/10/2025 12:26	JPG-bestand	4.075 kB

2025J93 - WP8 overzicht 003.JPG	24/10/2025 12:26	JPG-bestand	4.011 kB
2025J93 - WP8 overzicht 004.JPG	24/10/2025 12:27	JPG-bestand	3.877 kB
2025J93 - WP8 overzicht 005.JPG	24/10/2025 12:27	JPG-bestand	3.819 kB
2025J93 - WP9 overzicht 001.JPG	3/11/2025 11:29	JPG-bestand	4.145 kB
2025J93 - WP9 overzicht 002.JPG	3/11/2025 11:29	JPG-bestand	4.217 kB
2025J93 - WP9 overzicht 003.JPG	3/11/2025 11:30	JPG-bestand	4.101 kB
2025J93 - WP9 overzicht 004.JPG	3/11/2025 11:30	JPG-bestand	4.081 kB
2025J93 - WP9 overzicht 005.JPG	3/11/2025 11:30	JPG-bestand	4.172 kB
2025J93 - WP9 overzicht 006.JPG	3/11/2025 11:30	JPG-bestand	4.184 kB
2025J93 - WP10 overzicht 001.JPG	3/11/2025 14:10	JPG-bestand	4.082 kB
2025J93 - WP10 overzicht 002.JPG	3/11/2025 14:10	JPG-bestand	4.138 kB
2025J93 - WP10 overzicht 003.JPG	3/11/2025 14:24	JPG-bestand	4.158 kB
2025J93 - WP10 overzicht 004.JPG	3/11/2025 14:23	JPG-bestand	4.190 kB
2025J93 - WP10 overzicht 005.JPG	3/11/2025 14:24	JPG-bestand	4.172 kB
2025J93 - WP10 overzicht 006.JPG	3/11/2025 14:24	JPG-bestand	4.095 kB
2025J93 - WP10 overzicht 007.JPG	3/11/2025 14:39	JPG-bestand	4.115 kB
2025J93 - WP10 overzicht 008.JPG	3/11/2025 14:39	JPG-bestand	4.102 kB
2025J93 - WP11 overzicht 001.JPG	4/11/2025 9:35	JPG-bestand	4.270 kB
2025J93 - WP11 overzicht 002.JPG	4/11/2025 9:35	JPG-bestand	4.025 kB
2025J93 - WP11 overzicht 003.JPG	4/11/2025 9:35	JPG-bestand	4.176 kB

2025J93 - WP11 overzicht 004.JPG	4/11/2025 9:35	JPG-bestand	4.252 kB
2025J93 - WP11 overzicht 005.JPG	4/11/2025 9:36	JPG-bestand	4.075 kB
2025J93 - WP11 overzicht 006.JPG	4/11/2025 11:26	JPG-bestand	3.937 kB
2025J93 - WP11 overzicht 007.JPG	4/11/2025 11:26	JPG-bestand	4.166 kB
2025J93 - WP12 overzicht 001.JPG	4/11/2025 14:53	JPG-bestand	4.129 kB
2025J93 - WP12 overzicht 002.JPG	4/11/2025 14:53	JPG-bestand	4.180 kB
2025J93 - WP13 overzicht 001.JPG	4/11/2025 15:42	JPG-bestand	4.078 kB
2025J93 - WP13 overzicht 002.JPG	4/11/2025 15:42	JPG-bestand	4.196 kB
2025J93 - WP14 overzicht 001.JPG	5/11/2025 10:01	JPG-bestand	4.156 kB
2025J93 - WP14 overzicht 002.JPG	5/11/2025 10:01	JPG-bestand	4.158 kB
2025J93 - WP14 overzicht 003.JPG	5/11/2025 10:13	JPG-bestand	4.017 kB
2025J93 - WP14 overzicht 004.JPG	5/11/2025 10:13	JPG-bestand	4.215 kB
2025J93 - WP14 S203 001.JPG	5/11/2025 10:45	JPG-bestand	4.169 kB
2025J93 - WP14 S203 002.JPG	5/11/2025 10:45	JPG-bestand	4.254 kB
2025J93 - WP14 S203 003.JPG	5/11/2025 10:45	JPG-bestand	4.365 kB
2025J93 - WP14 S203 004.JPG	5/11/2025 10:45	JPG-bestand	4.136 kB
2025J93 - WP14 S203 005.JPG	5/11/2025 10:45	JPG-bestand	4.048 kB
2025J93 - WP14 S203 006.JPG	5/11/2025 10:45	JPG-bestand	4.170 kB
2025J93 - WP15 overzicht 001.JPG	12/11/2025 10:18	JPG-bestand	4.150 kB

2025J93 - WP15 overzicht 002.JPG	✓	12/11/2025 10:18	JPG-bestand	4.209 kB
2025J93 - WP15 overzicht 003.JPG	✓	12/11/2025 10:42	JPG-bestand	4.177 kB
2025J93 - WP15 overzicht 004.JPG	✓	12/11/2025 10:42	JPG-bestand	4.242 kB
2025J93 - WP15 overzicht 005.JPG	✓	12/11/2025 10:42	JPG-bestand	4.238 kB
2025J93 - WP16 overzicht 001.JPG	✓	12/11/2025 13:16	JPG-bestand	3.987 kB
2025J93 - WP16 overzicht 002.JPG	✓	12/11/2025 13:16	JPG-bestand	4.098 kB
2025J93 - WP16 overzicht 003.JPG	✓	12/11/2025 13:16	JPG-bestand	4.090 kB
2025J93 - WP16 overzicht 004.JPG	✓	12/11/2025 13:52	JPG-bestand	3.943 kB
2025J93 - WP16 overzicht 005.JPG	✓	12/11/2025 13:52	JPG-bestand	3.914 kB
2025J93 - WP16 overzicht 006.JPG	✓	12/11/2025 13:53	JPG-bestand	4.017 kB
2025J93 - WP16 overzicht 007.JPG	✓	12/11/2025 13:53	JPG-bestand	4.191 kB
2025J93 - WP17 overzicht 001.JPG	✓	17/11/2025 9:54	JPG-bestand	4.173 kB
2025J93 - WP17 overzicht 002.JPG	✓	17/11/2025 9:55	JPG-bestand	4.192 kB
2025J93 - WP17 overzicht 003.JPG	✓	17/11/2025 11:07	JPG-bestand	4.052 kB
2025J93 - WP17 overzicht 004.JPG	✓	17/11/2025 11:09	JPG-bestand	4.130 kB
2025J93 - WP17 overzicht 005.JPG	✓	17/11/2025 11:09	JPG-bestand	4.262 kB
2025J93 - WP17 overzicht 006.JPG	✓	17/11/2025 11:10	JPG-bestand	4.162 kB
2025J93 - WP18 overzicht 001.JPG	✓	17/11/2025 15:32	JPG-bestand	4.179 kB
2025J93 - WP18 overzicht 002.JPG	✓	17/11/2025 15:33	JPG-bestand	4.081 kB

2025J93 - WP18 overzicht 003.JPG	17/11/2025 16:14	JPG-bestand	4.202 kB
2025J93 - WP18 overzicht 004.JPG	17/11/2025 16:14	JPG-bestand	4.111 kB
2025J93 - WP19 overzicht 001.JPG	1/01/2017 0:00	JPG-bestand	3.746 kB
2025J93 - WP19 overzicht 002.JPG	1/01/2017 0:00	JPG-bestand	3.919 kB
2025J93 - WP19 overzicht 003.JPG	1/01/2017 0:00	JPG-bestand	3.891 kB
2025J93 - WP19 overzicht 004.JPG	1/01/2017 0:00	JPG-bestand	3.972 kB
2025J93 - WP20 overzicht 001.JPG	1/01/2017 0:00	JPG-bestand	3.787 kB
2025J93 - WP20 overzicht 002.JPG	1/01/2017 0:00	JPG-bestand	3.773 kB
2025J93 - WP20 overzicht 003.JPG	1/01/2017 0:00	JPG-bestand	3.891 kB
2025J93 - WP20 overzicht 004.JPG	1/01/2017 0:00	JPG-bestand	3.589 kB
2025J93 - WP20 overzicht 005.JPG	1/01/2017 0:00	JPG-bestand	3.776 kB
2025J93 - WP20 overzicht 006.JPG	1/01/2017 0:00	JPG-bestand	3.828 kB
2025J93 - WP20 overzicht 007.JPG	1/01/2017 0:00	JPG-bestand	3.753 kB
2025J93 - WP20 overzicht 008.JPG	18/11/2025 12:00	JPG-bestand	4.143 kB
2025J93 - WP20 overzicht 009.JPG	18/11/2025 12:00	JPG-bestand	4.099 kB
2025J93 - WP20 overzicht 0010.JPG	18/11/2025 12:00	JPG-bestand	4.115 kB

Vondsten

2025J93 - S2 VNR 71 001.jpg	22/06/2026 14:41	JPG-bestand	8.963 kB
2025J93 - S2 VNR 71 002.jpg	22/06/2026 14:41	JPG-bestand	8.973 kB

2025J93 - S2 VNR 71 003.jpg	✓	22/06/2026 14:41	JPG-bestand	8.951 kB
2025J93 - S2 VNR 71 004.jpg	✓	22/06/2026 14:41	JPG-bestand	8.985 kB
2025J93 - S2 VNR 71 005.jpg	✓	22/06/2026 14:41	JPG-bestand	9.055 kB
2025J93 - S2 VNR 71 006.jpg	✓	22/06/2026 14:41	JPG-bestand	8.975 kB
2025J93 - S2 VNR 71 007.jpg	✓	22/06/2026 14:45	JPG-bestand	6.492 kB
2025J93 - S2 VNR 71 008.jpg	✓	22/06/2026 14:45	JPG-bestand	6.652 kB
2025J93 - S2 VNR 71 009.jpg	✓	22/06/2026 14:45	JPG-bestand	6.542 kB
2025J93 - S2 VNR 71 010.jpg	✓	22/06/2026 14:48	JPG-bestand	6.750 kB
2025J93 - S2 VNR 71 011.jpg	✓	22/06/2026 14:48	JPG-bestand	6.709 kB
2025J93 - S2 VNR 71 012.jpg	✓	22/06/2026 14:48	JPG-bestand	7.124 kB
2025J93 - S2 VNR 71 013.jpg	✓	22/06/2026 14:49	JPG-bestand	6.910 kB
2025J93 - S2 VNR 71 014.jpg	✓	22/06/2026 14:49	JPG-bestand	6.870 kB
2025J93 - S26 VNR4 001.jpg	✓	5/10/2026 14:34	JPG-bestand	2.627 kB
2025J93 - S26 VNR4 002.jpg	✓	5/10/2026 14:34	JPG-bestand	2.607 kB
2025J93 - S26 VNR4 003.jpg	✓	5/10/2026 14:34	JPG-bestand	2.662 kB
2025J93 - S115 VNR 54 001.jpg	✓	22/06/2026 13:37	JPG-bestand	7.023 kB
2025J93 - S115 VNR 54 002.jpg	✓	22/06/2026 13:37	JPG-bestand	6.959 kB
2025J93 - S115 VNR 54 003.jpg	✓	22/06/2026 13:37	JPG-bestand	6.237 kB
2025J93 - S155 VNR 19 001.jpg	✓	22/06/2026 15:12	JPG-bestand	6.773 kB
2025J93 - S155 VNR 19 002.jpg	✓	22/06/2026 15:12	JPG-bestand	6.734 kB

2025J93 - S155 VNR 19 003.jpg	22/06/2026 15:12	JPG-bestand	6.748 kB
2025J93 - S197 VNR 25 001.jpg	22/06/2026 15:13	JPG-bestand	6.727 kB
2025J93 - S197 VNR 25 002.jpg	22/06/2026 15:13	JPG-bestand	6.824 kB
2025J93 - S197 VNR 25 003.jpg	22/06/2026 15:13	JPG-bestand	6.809 kB
2025J93 - S346 VNR 66 en 67 001.jpg	22/06/2026 13:41	JPG-bestand	6.072 kB
2025J93 - S346 VNR 66 en 67 002.jpg	22/06/2026 13:41	JPG-bestand	6.173 kB
2025J93 - S346 VNR 66 en 67 003.jpg	22/06/2026 13:41	JPG-bestand	6.493 kB

Sporen

2025J93 - S1 CP 001.JPG	13/10/2025 13:40	JPG-bestand	4.162 kB
2025J93 - S1 CP 002.JPG	13/10/2025 13:40	JPG-bestand	4.216 kB
2025J93 - S1 WP1 001.JPG	13/10/2025 13:28	JPG-bestand	4.071 kB
2025J93 - S1 WP1 002.JPG	13/10/2025 13:28	JPG-bestand	4.108 kB
2025J93 - S1 WP1 003.JPG	13/10/2025 13:28	JPG-bestand	4.166 kB
2025J93 - S1 WP2 001.JPG	14/10/2025 9:34	JPG-bestand	4.145 kB
2025J93 - S1 WP2 002.JPG	14/10/2025 9:34	JPG-bestand	4.118 kB
2025J93 - S1 WP4 001.JPG	15/10/2025 10:23	JPG-bestand	4.053 kB
2025J93 - S1 WP4 002.JPG	15/10/2025 10:23	JPG-bestand	4.199 kB
2025J93 - S2 001.JPG	14/10/2025 7:49	JPG-bestand	4.221 kB
2025J93 - S2 002.JPG	14/10/2025 7:49	JPG-bestand	3.975 kB
2025J93 - S2 CP 001.JPG	14/10/2025 11:07	JPG-bestand	4.172 kB

2025J93 - S2 CP 002.JPG	✓	14/10/2025 11:07	JPG-bestand	4.144 kB
2025J93 - S2 CP 003.JPG	✓	14/10/2025 11:08	JPG-bestand	4.185 kB
2025J93 - S2-6 001.JPG	✓	14/10/2025 7:55	JPG-bestand	4.080 kB
2025J93 - S2-6 002.JPG	✓	14/10/2025 7:55	JPG-bestand	4.095 kB
2025J93 - S3 001.JPG	✓	14/10/2025 7:50	JPG-bestand	4.279 kB
2025J93 - S3 002.JPG	✓	14/10/2025 7:50	JPG-bestand	4.096 kB
2025J93 - S3 CP 001.JPG	✓	14/10/2025 10:31	JPG-bestand	3.928 kB
2025J93 - S3 CP 002.JPG	✓	14/10/2025 10:31	JPG-bestand	4.183 kB
2025J93 - S4 CP 001.JPG	✓	14/10/2025 10:46	JPG-bestand	4.134 kB
2025J93 - S4 CP 002.JPG	✓	14/10/2025 10:46	JPG-bestand	4.160 kB
2025J93 - S4 en 5 001.JPG	✓	14/10/2025 7:52	JPG-bestand	4.176 kB
2025J93 - S4 en 5 002.JPG	✓	14/10/2025 7:52	JPG-bestand	4.182 kB
2025J93 - S5 CP 001.JPG	✓	14/10/2025 9:59	JPG-bestand	4.019 kB
2025J93 - S5 CP 002.JPG	✓	14/10/2025 9:59	JPG-bestand	4.158 kB
2025J93 - S6 001.JPG	✓	14/10/2025 9:43	JPG-bestand	4.092 kB
2025J93 - S6 002.JPG	✓	14/10/2025 9:43	JPG-bestand	4.184 kB
2025J93 - S6 CP 001.JPG	✓	14/10/2025 9:53	JPG-bestand	3.907 kB
2025J93 - S6 CP 002.JPG	✓	14/10/2025 9:53	JPG-bestand	3.863 kB
2025J93 - S6 CP 003.JPG	✓	14/10/2025 9:53	JPG-bestand	3.983 kB

2025J93 - S7 001.JPG	✓	14/10/2025 9:44	JPG-bestand	4.047 kB
2025J93 - S7 002.JPG	✓	14/10/2025 9:44	JPG-bestand	4.197 kB
2025J93 - S7 CP 001.JPG	✓	14/10/2025 10:34	JPG-bestand	3.961 kB
2025J93 - S7 CP 002.JPG	✓	14/10/2025 10:34	JPG-bestand	3.993 kB
2025J93 - S8 001.JPG	✓	14/10/2025 12:20	JPG-bestand	4.144 kB
2025J93 - S8 002.JPG	✓	14/10/2025 12:20	JPG-bestand	4.059 kB
2025J93 - S8 CP 001.JPG	✓	14/10/2025 14:37	JPG-bestand	4.108 kB
2025J93 - S8 CP 002.JPG	✓	14/10/2025 14:37	JPG-bestand	4.091 kB
2025J93 - S9 001.JPG	✓	14/10/2025 12:21	JPG-bestand	4.058 kB
2025J93 - S9 002.JPG	✓	14/10/2025 12:21	JPG-bestand	4.191 kB
2025J93 - S9 CP 001.JPG	✓	14/10/2025 14:36	JPG-bestand	4.090 kB
2025J93 - S9 CP 002.JPG	✓	14/10/2025 14:36	JPG-bestand	3.888 kB
2025J93 - S10 001.JPG	✓	14/10/2025 12:22	JPG-bestand	4.066 kB
2025J93 - S10 002.JPG	✓	14/10/2025 12:22	JPG-bestand	4.088 kB
2025J93 - S10 CP 001.JPG	✓	14/10/2025 14:37	JPG-bestand	4.064 kB
2025J93 - S10 CP 002.JPG	✓	14/10/2025 14:37	JPG-bestand	4.119 kB
2025J93 - S11 001.JPG	✓	14/10/2025 12:23	JPG-bestand	4.185 kB
2025J93 - S11 002.JPG	✓	14/10/2025 12:23	JPG-bestand	4.143 kB
2025J93 - S11 CP 001.JPG	✓	14/10/2025 14:31	JPG-bestand	3.958 kB
2025J93 - S11 CP 002.JPG	✓	14/10/2025 14:31	JPG-bestand	3.899 kB

2025J93 - S12 001.JPG	14/10/2025 12:24	JPG-bestand	4.146 kB
2025J93 - S12 002.JPG	14/10/2025 12:24	JPG-bestand	4.197 kB
2025J93 - S12 CP 001.JPG	14/10/2025 14:32	JPG-bestand	3.992 kB
2025J93 - S12 CP 002.JPG	14/10/2025 14:32	JPG-bestand	3.986 kB
2025J93 - S13 001.JPG	14/10/2025 12:25	JPG-bestand	4.165 kB
2025J93 - S13 002.JPG	14/10/2025 12:25	JPG-bestand	4.229 kB
2025J93 - S13 CP 001.JPG	14/10/2025 14:30	JPG-bestand	3.995 kB
2025J93 - S13 CP 002.JPG	14/10/2025 14:30	JPG-bestand	3.927 kB
2025J93 - S14 CP 001.JPG	14/10/2025 14:30	JPG-bestand	4.023 kB
2025J93 - S14 CP 002.JPG	14/10/2025 14:30	JPG-bestand	4.074 kB
2025J93 - S14 en 39 vlak 2 001.JPG	16/10/2025 13:40	JPG-bestand	4.074 kB
2025J93 - S14 en 39 vlak 2 002.JPG	16/10/2025 13:42	JPG-bestand	4.216 kB
2025J93 - S14 en 39 vlak 2 003.JPG	16/10/2025 13:46	JPG-bestand	4.079 kB
2025J93 - S14 en 66 vlak 2 001.JPG	16/10/2025 13:47	JPG-bestand	4.154 kB
2025J93 - S14 en 66 vlak 2 002.JPG	16/10/2025 13:47	JPG-bestand	4.085 kB
2025J93 - S14 en 66 vlak 2 003.JPG	16/10/2025 13:48	JPG-bestand	4.094 kB
2025J93 - S14 en 66 vlak 2 004.JPG	16/10/2025 13:48	JPG-bestand	4.001 kB
2025J93 - S14 WP3 001.JPG	14/10/2025 12:26	JPG-bestand	4.182 kB
2025J93 - S14 WP3 002.JPG	14/10/2025 12:26	JPG-bestand	4.110 kB

2025J93 - S14 WP3 003.JPG	✓	14/10/2025 12:26	JPG-bestand	4.224 kB
2025J93 - S14 WP4 001.JPG	✓	15/10/2025 8:50	JPG-bestand	4.225 kB
2025J93 - S14 WP4 002.JPG	✓	15/10/2025 8:50	JPG-bestand	4.184 kB
2025J93 - S14-45 CP 001.JPG	✓	16/10/2025 9:15	JPG-bestand	4.075 kB
2025J93 - S14-45 CP 002.JPG	✓	16/10/2025 9:15	JPG-bestand	4.000 kB
2025J93 - S15 001.JPG	✓	14/10/2025 12:28	JPG-bestand	4.137 kB
2025J93 - S15 002.JPG	✓	14/10/2025 12:28	JPG-bestand	4.202 kB
2025J93 - S15 CP 001.JPG	✓	14/10/2025 14:27	JPG-bestand	3.924 kB
2025J93 - S15 CP 002.JPG	✓	14/10/2025 14:27	JPG-bestand	3.905 kB
2025J93 - S16 001.JPG	✓	14/10/2025 12:29	JPG-bestand	4.174 kB
2025J93 - S16 002.JPG	✓	14/10/2025 12:29	JPG-bestand	4.135 kB
2025J93 - S16 CP 001.JPG	✓	14/10/2025 14:26	JPG-bestand	4.001 kB
2025J93 - S16 CP 002.JPG	✓	14/10/2025 14:26	JPG-bestand	4.018 kB
2025J93 - S17 001.JPG	✓	14/10/2025 12:30	JPG-bestand	4.109 kB
2025J93 - S17 002.JPG	✓	14/10/2025 12:30	JPG-bestand	4.164 kB
2025J93 - S17 CP 001.JPG	✓	14/10/2025 14:25	JPG-bestand	3.942 kB
2025J93 - S17 CP 002.JPG	✓	14/10/2025 14:25	JPG-bestand	3.937 kB
2025J93 - S18 001.JPG	✓	14/10/2025 12:32	JPG-bestand	4.139 kB
2025J93 - S18 002.JPG	✓	14/10/2025 12:32	JPG-bestand	4.126 kB

2025J93 - S18 003.JPG	✓	14/10/2025 12:32	JPG-bestand	3.985 kB
2025J93 - S18 004.JPG	✓	14/10/2025 12:32	JPG-bestand	4.092 kB
2025J93 - S18 CP 001.JPG	✓	14/10/2025 14:14	JPG-bestand	4.153 kB
2025J93 - S18 CP 002.JPG	✓	14/10/2025 14:14	JPG-bestand	4.011 kB
2025J93 - S18 CP 003.JPG	✓	14/10/2025 14:16	JPG-bestand	4.083 kB
2025J93 - S18 CP 004.JPG	✓	14/10/2025 14:16	JPG-bestand	3.945 kB
2025J93 - S19 CP 001.JPG	✓	14/10/2025 14:10	JPG-bestand	3.992 kB
2025J93 - S19 CP 002.JPG	✓	14/10/2025 14:10	JPG-bestand	3.936 kB
2025J93 - S19 WP3 001.JPG	✓	14/10/2025 13:04	JPG-bestand	4.129 kB
2025J93 - S19 WP3 002.JPG	✓	14/10/2025 13:05	JPG-bestand	4.246 kB
2025J93 - S19 WP4 001.JPG	✓	15/10/2025 10:22	JPG-bestand	4.109 kB
2025J93 - S19 WP4 002.JPG	✓	15/10/2025 10:22	JPG-bestand	4.189 kB
2025J93 - S19-39 001.JPG	✓	16/10/2025 12:45	JPG-bestand	4.065 kB
2025J93 - S19-39 002.JPG	✓	16/10/2025 12:46	JPG-bestand	4.053 kB
2025J93 - S19-39 003.JPG	✓	16/10/2025 12:46	JPG-bestand	4.157 kB
2025J93 - S19-39-66 001.JPG	✓	16/10/2025 12:44	JPG-bestand	4.046 kB
2025J93 - S19-39-66 002.JPG	✓	16/10/2025 12:44	JPG-bestand	4.117 kB
2025J93 - S19-66 001.JPG	✓	16/10/2025 12:46	JPG-bestand	4.131 kB
2025J93 - S19-66 002.JPG	✓	16/10/2025 12:47	JPG-bestand	4.133 kB
2025J93 - S20-21 001.JPG	✓	14/10/2025 13:06	JPG-bestand	4.110 kB

2025J93 - S20-21 002.JPG	✓	14/10/2025 13:06	JPG-bestand	4.106 kB
2025J93 - S20-21 CP 001.JPG	✓	14/10/2025 14:04	JPG-bestand	4.093 kB
2025J93 - S20-21 CP 002.JPG	✓	14/10/2025 14:05	JPG-bestand	4.299 kB
2025J93 - S20-21 CP 003.JPG	✓	14/10/2025 14:05	JPG-bestand	3.975 kB
2025J93 - S22-23 001.JPG	✓	14/10/2025 13:07	JPG-bestand	4.085 kB
2025J93 - S22-23 002.JPG	✓	14/10/2025 13:07	JPG-bestand	4.099 kB
2025J93 - S22-23 CP 001.JPG	✓	14/10/2025 13:55	JPG-bestand	4.186 kB
2025J93 - S22-23 CP 002.JPG	✓	14/10/2025 13:55	JPG-bestand	4.052 kB
2025J93 - S24 001.JPG	✓	14/10/2025 13:08	JPG-bestand	4.050 kB
2025J93 - S24 002.JPG	✓	14/10/2025 13:08	JPG-bestand	4.121 kB
2025J93 - S24 CP 001.JPG	✓	14/10/2025 13:45	JPG-bestand	4.095 kB
2025J93 - S24 CP 002.JPG	✓	14/10/2025 13:45	JPG-bestand	4.136 kB
2025J93 - S25 001.JPG	✓	14/10/2025 13:09	JPG-bestand	4.094 kB
2025J93 - S25 002.JPG	✓	14/10/2025 13:09	JPG-bestand	4.025 kB
2025J93 - S25 CP 001.JPG	✓	14/10/2025 13:41	JPG-bestand	4.093 kB
2025J93 - S25 CP 002.JPG	✓	14/10/2025 13:41	JPG-bestand	4.018 kB
2025J93 - S26 001.JPG	✓	14/10/2025 13:33	JPG-bestand	4.120 kB
2025J93 - S26 002.JPG	✓	14/10/2025 13:33	JPG-bestand	4.130 kB
2025J93 - S26 003.JPG	✓	14/10/2025 13:33	JPG-bestand	4.118 kB

2025J93 - S26 CP 001.JPG	✓	14/10/2025 14:22	JPG-bestand	3.986 kB
2025J93 - S26 CP 002.JPG	✓	14/10/2025 14:22	JPG-bestand	3.969 kB
2025J93 - S26 CP 003.JPG	✓	14/10/2025 14:22	JPG-bestand	3.969 kB
2025J93 - S27 001.JPG	✓	15/10/2025 8:23	JPG-bestand	4.056 kB
2025J93 - S27 002.JPG	✓	15/10/2025 8:23	JPG-bestand	4.053 kB
2025J93 - S27 CP 001.JPG	✓	15/10/2025 9:57	JPG-bestand	3.965 kB
2025J93 - S27 CP 002.JPG	✓	15/10/2025 9:57	JPG-bestand	4.120 kB
2025J93 - S28 001.JPG	✓	15/10/2025 8:25	JPG-bestand	4.003 kB
2025J93 - S28 002.JPG	✓	15/10/2025 8:25	JPG-bestand	4.058 kB
2025J93 - S28 CP 001.JPG	✓	15/10/2025 9:58	JPG-bestand	4.039 kB
2025J93 - S28 CP 002.JPG	✓	15/10/2025 9:58	JPG-bestand	4.027 kB
2025J93 - S29 001.JPG	✓	15/10/2025 8:26	JPG-bestand	4.032 kB
2025J93 - S29 002.JPG	✓	15/10/2025 8:26	JPG-bestand	4.005 kB
2025J93 - S29 CP 001.JPG	✓	15/10/2025 10:08	JPG-bestand	4.138 kB
2025J93 - S29 CP 002.JPG	✓	15/10/2025 10:08	JPG-bestand	3.902 kB
2025J93 - S30 001.JPG	✓	15/10/2025 8:27	JPG-bestand	4.089 kB
2025J93 - S30 002.JPG	✓	15/10/2025 8:27	JPG-bestand	4.155 kB
2025J93 - S30 CP 001.JPG	✓	15/10/2025 10:09	JPG-bestand	4.011 kB
2025J93 - S30 CP 002.JPG	✓	15/10/2025 10:09	JPG-bestand	4.025 kB

2025J93 - S31 001.JPG	✓	15/10/2025 8:28	JPG-bestand	4.080 kB
2025J93 - S31 002.JPG	✓	15/10/2025 8:28	JPG-bestand	4.175 kB
2025J93 - S31 CP 001.JPG	✓	15/10/2025 10:10	JPG-bestand	3.928 kB
2025J93 - S31 CP 002.JPG	✓	15/10/2025 10:10	JPG-bestand	4.017 kB
2025J93 - S32 001.JPG	✓	15/10/2025 9:05	JPG-bestand	4.179 kB
2025J93 - S32 002.JPG	✓	15/10/2025 9:05	JPG-bestand	4.306 kB
2025J93 - S32 CP 001.JPG	✓	15/10/2025 10:13	JPG-bestand	3.990 kB
2025J93 - S32 CP 002.JPG	✓	15/10/2025 10:13	JPG-bestand	3.996 kB
2025J93 - S33 CP 001.JPG	✓	15/10/2025 10:30	JPG-bestand	4.136 kB
2025J93 - S33 CP 002.JPG	✓	15/10/2025 10:30	JPG-bestand	4.017 kB
2025J93 - S33 CP 003.JPG	✓	15/10/2025 10:30	JPG-bestand	3.958 kB
2025J93 - S33 CP 004.JPG	✓	15/10/2025 10:31	JPG-bestand	3.873 kB
2025J93 - S33-34 001.JPG	✓	15/10/2025 9:09	JPG-bestand	4.098 kB
2025J93 - S33-34 002.JPG	✓	15/10/2025 9:09	JPG-bestand	4.136 kB
2025J93 - S34 CP 001.JPG	✓	15/10/2025 10:30	JPG-bestand	3.962 kB
2025J93 - S34 CP 002.JPG	✓	15/10/2025 10:30	JPG-bestand	4.070 kB
2025J93 - S35 001.JPG	✓	15/10/2025 9:11	JPG-bestand	4.247 kB
2025J93 - S35 002.JPG	✓	15/10/2025 9:11	JPG-bestand	4.044 kB
2025J93 - S35 CP 001.JPG	✓	15/10/2025 10:16	JPG-bestand	4.134 kB
2025J93 - S35 CP 002.JPG	✓	15/10/2025 10:16	JPG-bestand	4.086 kB

2025J93 - S35 CP 003.JPG	✓	15/10/2025 10:16	JPG-bestand	4.064 kB
2025J93 - S35 CP 004.JPG	✓	15/10/2025 10:16	JPG-bestand	4.043 kB
2025J93 - S36 001.JPG	✓	15/10/2025 9:16	JPG-bestand	4.237 kB
2025J93 - S36 002.JPG	✓	15/10/2025 9:16	JPG-bestand	4.112 kB
2025J93 - S36 CP 001.JPG	✓	15/10/2025 10:29	JPG-bestand	4.155 kB
2025J93 - S36 CP 002.JPG	✓	15/10/2025 10:29	JPG-bestand	3.966 kB
2025J93 - S37 001.JPG	✓	15/10/2025 9:27	JPG-bestand	4.292 kB
2025J93 - S37 002.JPG	✓	15/10/2025 9:27	JPG-bestand	4.168 kB
2025J93 - S37 CP 001.JPG	✓	15/10/2025 10:28	JPG-bestand	4.000 kB
2025J93 - S37 CP 002.JPG	✓	15/10/2025 10:28	JPG-bestand	4.093 kB
2025J93 - S37 CP 003.JPG	✓	15/10/2025 10:28	JPG-bestand	4.033 kB
2025J93 - S37 CP 004.JPG	✓	15/10/2025 10:54	JPG-bestand	3.980 kB
2025J93 - S37 CP 005.JPG	✓	15/10/2025 10:53	JPG-bestand	4.090 kB
2025J93 - S37 CP 006.JPG	✓	15/10/2025 10:53	JPG-bestand	4.092 kB
2025J93 - S37 CP 007.JPG	✓	15/10/2025 10:53	JPG-bestand	4.086 kB
2025J93 - S38 001.JPG	✓	15/10/2025 9:29	JPG-bestand	4.164 kB
2025J93 - S38 002.JPG	✓	15/10/2025 9:29	JPG-bestand	4.132 kB
2025J93 - S38 CP 001.JPG	✓	15/10/2025 10:36	JPG-bestand	4.072 kB
2025J93 - S38 CP 002.JPG	✓	15/10/2025 10:36	JPG-bestand	4.115 kB

2025J93 - S39 001.JPG	16/10/2025 8:02	JPG-bestand	4.173 kB
2025J93 - S39 CP 001.JPG	16/10/2025 13:55	JPG-bestand	3.900 kB
2025J93 - S39 CP 002.JPG	16/10/2025 13:55	JPG-bestand	3.969 kB
2025J93 - S39 CP 003.JPG	16/10/2025 13:56	JPG-bestand	3.953 kB
2025J93 - S39 WP5 001.JPG	16/10/2025 12:20	JPG-bestand	4.173 kB
2025J93 - S39 WP5 002.JPG	16/10/2025 12:20	JPG-bestand	4.110 kB
2025J93 - S39 WP5 003.JPG	16/10/2025 12:20	JPG-bestand	4.222 kB
2025J93 - S40 001.JPG	16/10/2025 8:03	JPG-bestand	4.002 kB
2025J93 - S40 002.JPG	16/10/2025 8:03	JPG-bestand	4.060 kB
2025J93 - S40 003.JPG	16/10/2025 8:03	JPG-bestand	4.209 kB
2025J93 - S40 CP 001.JPG	16/10/2025 9:18	JPG-bestand	4.114 kB
2025J93 - S40 CP 002.JPG	16/10/2025 9:19	JPG-bestand	4.165 kB
2025J93 - S41 001.JPG	16/10/2025 8:04	JPG-bestand	4.122 kB
2025J93 - S41 002.JPG	16/10/2025 8:04	JPG-bestand	4.061 kB
2025J93 - S41 003.JPG	16/10/2025 8:05	JPG-bestand	4.004 kB
2025J93 - S41 CP 001.JPG	16/10/2025 9:17	JPG-bestand	3.892 kB
2025J93 - S42 001.JPG	16/10/2025 8:06	JPG-bestand	4.065 kB
2025J93 - S42 CP 001.JPG	16/10/2025 9:19	JPG-bestand	4.115 kB
2025J93 - S43 001.JPG	16/10/2025 8:06	JPG-bestand	4.289 kB
2025J93 - S43 002.JPG	16/10/2025 8:07	JPG-bestand	4.171 kB

2025J93 - S43 CP 001.JPG	✓	16/10/2025 10:11	JPG-bestand	4.156 kB
2025J93 - S43 CP 002.JPG	✓	16/10/2025 10:11	JPG-bestand	4.239 kB
2025J93 - S44 001.JPG	✓	16/10/2025 8:07	JPG-bestand	4.255 kB
2025J93 - S44 CP 001.JPG	✓	16/10/2025 9:16	JPG-bestand	4.190 kB
2025J93 - S44 CP 002.JPG	✓	16/10/2025 9:16	JPG-bestand	3.987 kB
2025J93 - S45 001.JPG	✓	16/10/2025 8:08	JPG-bestand	4.095 kB
2025J93 - S46 001.JPG	✓	16/10/2025 8:18	JPG-bestand	4.130 kB
2025J93 - S46 002.JPG	✓	16/10/2025 8:18	JPG-bestand	4.195 kB
2025J93 - S46 CP 001.JPG	✓	16/10/2025 9:46	JPG-bestand	3.975 kB
2025J93 - S46 CP 002.JPG	✓	16/10/2025 9:46	JPG-bestand	3.985 kB
2025J93 - S47 001.JPG	✓	16/10/2025 8:20	JPG-bestand	4.096 kB
2025J93 - S47 002.JPG	✓	16/10/2025 8:20	JPG-bestand	4.073 kB
2025J93 - S47 CP 001.JPG	✓	16/10/2025 10:04	JPG-bestand	4.023 kB
2025J93 - S47 CP 002.JPG	✓	16/10/2025 10:04	JPG-bestand	3.928 kB
2025J93 - S48 001.JPG	✓	16/10/2025 8:21	JPG-bestand	4.225 kB
2025J93 - S48 002.JPG	✓	16/10/2025 8:21	JPG-bestand	4.171 kB
2025J93 - S48 en 60 CP 001.JPG	✓	16/10/2025 10:08	JPG-bestand	3.978 kB
2025J93 - S48 en 60 CP 002.JPG	✓	16/10/2025 10:08	JPG-bestand	4.050 kB
2025J93 - S49 001.JPG	✓	16/10/2025 8:27	JPG-bestand	4.071 kB

2025J93 - S49 002.JPG	✓	16/10/2025 8:27	JPG-bestand	4.265 kB
2025J93 - S49 CP 001.JPG	✓	16/10/2025 9:42	JPG-bestand	4.113 kB
2025J93 - S49 CP 002.JPG	✓	16/10/2025 9:42	JPG-bestand	3.998 kB
2025J93 - S50 001.JPG	✓	16/10/2025 8:29	JPG-bestand	4.140 kB
2025J93 - S50 002.JPG	✓	16/10/2025 8:29	JPG-bestand	4.171 kB
2025J93 - S50 CP 001.JPG	✓	16/10/2025 9:40	JPG-bestand	3.979 kB
2025J93 - S50 CP 002.JPG	✓	16/10/2025 9:40	JPG-bestand	3.998 kB
2025J93 - S51 001.JPG	✓	16/10/2025 8:33	JPG-bestand	4.196 kB
2025J93 - S51 002.JPG	✓	16/10/2025 8:33	JPG-bestand	4.057 kB
2025J93 - S51 CP 001.JPG	✓	16/10/2025 9:20	JPG-bestand	4.199 kB
2025J93 - S51 CP 002.JPG	✓	16/10/2025 9:20	JPG-bestand	4.005 kB
2025J93 - S52 001.JPG	✓	16/10/2025 8:35	JPG-bestand	4.207 kB
2025J93 - S52 002.JPG	✓	16/10/2025 8:35	JPG-bestand	4.065 kB
2025J93 - S52 CP 001.JPG	✓	16/10/2025 10:25	JPG-bestand	4.149 kB
2025J93 - S52 CP 002.JPG	✓	16/10/2025 10:25	JPG-bestand	3.970 kB
2025J93 - S53-54 001.JPG	✓	16/10/2025 8:37	JPG-bestand	4.276 kB
2025J93 - S53-54 002.JPG	✓	16/10/2025 8:38	JPG-bestand	4.124 kB
2025J93 - S53-54 003.JPG	✓	16/10/2025 8:38	JPG-bestand	4.075 kB
2025J93 - S53-54 CP 001.JPG	✓	16/10/2025 10:28	JPG-bestand	4.071 kB

2025J93 - S53-54 CP 002.JPG	✓	16/10/2025 10:28	JPG-bestand	3.992 kB
2025J93 - S55 001.JPG	✓	16/10/2025 8:41	JPG-bestand	4.062 kB
2025J93 - S55 002.JPG	✓	16/10/2025 8:41	JPG-bestand	4.192 kB
2025J93 - S55 CP 001.JPG	✓	16/10/2025 9:21	JPG-bestand	4.133 kB
2025J93 - S55 CP 002.JPG	✓	16/10/2025 9:21	JPG-bestand	4.175 kB
2025J93 - S55 CP 003.JPG	✓	16/10/2025 9:21	JPG-bestand	4.152 kB
2025J93 - S56-57 002.JPG	✓	16/10/2025 8:43	JPG-bestand	3.970 kB
2025J93 - S56-57 CP 001.JPG	✓	16/10/2025 10:30	JPG-bestand	4.124 kB
2025J93 - S56-57 CP 002.JPG	✓	16/10/2025 10:30	JPG-bestand	3.921 kB
2025J93 - S58 001.JPG	✓	16/10/2025 8:44	JPG-bestand	4.062 kB
2025J93 - S58 002.JPG	✓	16/10/2025 8:44	JPG-bestand	4.091 kB
2025J93 - S58 CP 001.JPG	✓	16/10/2025 9:28	JPG-bestand	4.063 kB
2025J93 - S59 001.JPG	✓	16/10/2025 8:45	JPG-bestand	3.928 kB
2025J93 - S59 002.JPG	✓	16/10/2025 8:45	JPG-bestand	4.153 kB
2025J93 - S59 CP 001.JPG	✓	16/10/2025 10:26	JPG-bestand	4.047 kB
2025J93 - S59 CP 002.JPG	✓	16/10/2025 10:26	JPG-bestand	4.045 kB
2025J93 - S60 001.JPG	✓	16/10/2025 8:46	JPG-bestand	4.266 kB
2025J93 - S60 002.JPG	✓	16/10/2025 8:46	JPG-bestand	4.253 kB
2025J93 - S61 001.JPG	✓	16/10/2025 9:24	JPG-bestand	4.036 kB
2025J93 - S61 002.JPG	✓	16/10/2025 9:24	JPG-bestand	4.194 kB

2025J93 - S61 CP 001.JPG	16/10/2025 9:48	JPG-bestand	4.043 kB
2025J93 - S61 CP 002.JPG	16/10/2025 9:48	JPG-bestand	4.013 kB
2025J93 - S62 001.JPG	16/10/2025 9:25	JPG-bestand	4.184 kB
2025J93 - S62 CP 001.JPG	16/10/2025 9:50	JPG-bestand	4.125 kB
2025J93 - S62 CP 002.JPG	16/10/2025 9:50	JPG-bestand	3.916 kB
2025J93 - S63 001.JPG	16/10/2025 9:25	JPG-bestand	4.237 kB
2025J93 - S63 002.JPG	16/10/2025 9:26	JPG-bestand	3.996 kB
2025J93 - S63 CP 001.JPG	16/10/2025 9:49	JPG-bestand	4.058 kB
2025J93 - S63 CP 002.JPG	16/10/2025 9:49	JPG-bestand	4.102 kB
2025J93 - S64 001.JPG	16/10/2025 10:32	JPG-bestand	4.220 kB
2025J93 - S64 002.JPG	16/10/2025 10:32	JPG-bestand	4.149 kB
2025J93 - S64 CP 001.JPG	16/10/2025 13:35	JPG-bestand	4.088 kB
2025J93 - S64 CP 002.JPG	16/10/2025 13:35	JPG-bestand	4.075 kB
2025J93 - S64 CP 003.JPG	16/10/2025 13:35	JPG-bestand	3.954 kB
2025J93 - S65 001.JPG	16/10/2025 10:33	JPG-bestand	4.059 kB
2025J93 - S65 002.JPG	16/10/2025 10:33	JPG-bestand	4.271 kB
2025J93 - S65 CP 001.JPG	16/10/2025 13:37	JPG-bestand	4.121 kB
2025J93 - S65 CP 002.JPG	16/10/2025 13:37	JPG-bestand	4.052 kB
2025J93 - S66 CP1 001.JPG	16/10/2025 13:57	JPG-bestand	4.138 kB

2025J93 - S66 CP1 002.JPG	✓	16/10/2025 13:57	JPG-bestand	3.944 kB
2025J93 - S66 CP1 003.JPG	✓	16/10/2025 14:16	JPG-bestand	3.962 kB
2025J93 - S66 CP2 001.JPG	✓	16/10/2025 14:16	JPG-bestand	4.010 kB
2025J93 - S66 CP2 002.JPG	✓	16/10/2025 14:16	JPG-bestand	3.984 kB
2025J93 - S66-69 001.JPG	✓	16/10/2025 12:18	JPG-bestand	3.976 kB
2025J93 - S66-69 002.JPG	✓	16/10/2025 12:19	JPG-bestand	4.014 kB
2025J93 - S66-69 003.JPG	✓	16/10/2025 12:19	JPG-bestand	4.205 kB
2025J93 - S67 CP 001.JPG	✓	16/10/2025 14:13	JPG-bestand	4.115 kB
2025J93 - S67 CP 002.JPG	✓	16/10/2025 14:13	JPG-bestand	3.925 kB
2025J93 - S68 001.JPG	✓	16/10/2025 11:10	JPG-bestand	4.037 kB
2025J93 - S68 002.JPG	✓	16/10/2025 11:10	JPG-bestand	4.052 kB
2025J93 - S68 CP 001.JPG	✓	16/10/2025 14:12	JPG-bestand	4.113 kB
2025J93 - S68 CP 002.JPG	✓	16/10/2025 14:12	JPG-bestand	4.227 kB
2025J93 - S69 001.JPG	✓	16/10/2025 11:11	JPG-bestand	4.195 kB
2025J93 - S69 002.JPG	✓	16/10/2025 11:11	JPG-bestand	4.170 kB
2025J93 - S69 CP 001.JPG	✓	16/10/2025 14:12	JPG-bestand	3.965 kB
2025J93 - S69 CP 002.JPG	✓	16/10/2025 14:12	JPG-bestand	3.980 kB
2025J93 - S70 001.JPG	✓	17/10/2025 7:52	JPG-bestand	4.266 kB
2025J93 - S70 CP 001.JPG	✓	17/10/2025 8:43	JPG-bestand	4.111 kB

2025J93 - S70 CP 002.JPG	✓	17/10/2025 8:43	JPG-bestand	3.943 kB
2025J93 - S70 CP 003.JPG	✓	17/10/2025 8:43	JPG-bestand	4.062 kB
2025J93 - S71 001.JPG	✓	17/10/2025 7:53	JPG-bestand	4.089 kB
2025J93 - S71 002.JPG	✓	17/10/2025 7:53	JPG-bestand	4.157 kB
2025J93 - S71 CP 001.JPG	✓	17/10/2025 8:43	JPG-bestand	3.942 kB
2025J93 - S71 CP 002.JPG	✓	17/10/2025 8:44	JPG-bestand	4.054 kB
2025J93 - S72 001.JPG	✓	17/10/2025 7:53	JPG-bestand	4.275 kB
2025J93 - S72 002.JPG	✓	17/10/2025 7:53	JPG-bestand	4.108 kB
2025J93 - S72 CP 001.JPG	✓	17/10/2025 8:49	JPG-bestand	4.206 kB
2025J93 - S72 CP 002.JPG	✓	17/10/2025 8:49	JPG-bestand	4.140 kB
2025J93 - S72 CP 003.JPG	✓	17/10/2025 8:49	JPG-bestand	4.201 kB
2025J93 - S73 001.JPG	✓	17/10/2025 7:54	JPG-bestand	4.217 kB
2025J93 - S73 002.JPG	✓	17/10/2025 7:54	JPG-bestand	4.177 kB
2025J93 - S73 CP 001.JPG	✓	17/10/2025 9:06	JPG-bestand	3.928 kB
2025J93 - S73 CP 002.JPG	✓	17/10/2025 9:06	JPG-bestand	4.007 kB
2025J93 - S74 001.JPG	✓	17/10/2025 7:55	JPG-bestand	4.247 kB
2025J93 - S74 002.JPG	✓	17/10/2025 7:55	JPG-bestand	4.064 kB
2025J93 - S74 CP 001.JPG	✓	17/10/2025 9:06	JPG-bestand	4.054 kB
2025J93 - S74 CP 002.JPG	✓	17/10/2025 9:06	JPG-bestand	4.143 kB
2025J93 - S74 CP 003.JPG	✓	17/10/2025 9:06	JPG-bestand	4.059 kB

2025J93 - S75 001.JPG	17/10/2025 7:55	JPG-bestand	4.158 kB
2025J93 - S75 002.JPG	17/10/2025 7:55	JPG-bestand	4.167 kB
2025J93 - S75 CP 001.JPG	17/10/2025 8:56	JPG-bestand	3.832 kB
2025J93 - S75 CP 002.JPG	17/10/2025 8:56	JPG-bestand	3.962 kB
2025J93 - S75 CP 003.JPG	17/10/2025 8:56	JPG-bestand	4.043 kB
2025J93 - S76 001.JPG	17/10/2025 9:12	JPG-bestand	4.277 kB
2025J93 - S76 002.JPG	17/10/2025 9:12	JPG-bestand	4.010 kB
2025J93 - S76 CP 001.JPG	17/10/2025 9:54	JPG-bestand	4.163 kB
2025J93 - S76 CP 002.JPG	17/10/2025 9:54	JPG-bestand	4.090 kB
2025J93 - S76 CP 003.JPG	17/10/2025 9:55	JPG-bestand	4.035 kB
2025J93 - S77 001.JPG	17/10/2025 9:13	JPG-bestand	4.096 kB
2025J93 - S77 002.JPG	17/10/2025 9:13	JPG-bestand	4.269 kB
2025J93 - S77 CP 001.JPG	17/10/2025 9:41	JPG-bestand	4.082 kB
2025J93 - S77 CP 002.JPG	17/10/2025 9:41	JPG-bestand	3.929 kB
2025J93 - S78 001.JPG	17/10/2025 9:14	JPG-bestand	4.131 kB
2025J93 - S78 002.JPG	17/10/2025 9:14	JPG-bestand	4.282 kB
2025J93 - S78 CP 001.JPG	17/10/2025 10:02	JPG-bestand	3.964 kB
2025J93 - S78 CP 002.JPG	17/10/2025 10:02	JPG-bestand	4.080 kB
2025J93 - S78 CP 003.JPG	17/10/2025 10:02	JPG-bestand	4.174 kB

2025J93 - S79 001.JPG	✓	17/10/2025 9:26	JPG-bestand	4.135 kB
2025J93 - S79 002.JPG	✓	17/10/2025 9:26	JPG-bestand	4.071 kB
2025J93 - S79 CP 001.JPG	✓	17/10/2025 10:10	JPG-bestand	4.116 kB
2025J93 - S79 CP 002.JPG	✓	17/10/2025 10:10	JPG-bestand	4.107 kB
2025J93 - S79 WP7 001.JPG	✓	17/10/2025 11:40	JPG-bestand	4.100 kB
2025J93 - S79 WP7 002.JPG	✓	17/10/2025 11:40	JPG-bestand	4.119 kB
2025J93 - S80 001.JPG	✓	17/10/2025 11:41	JPG-bestand	4.137 kB
2025J93 - S80 002.JPG	✓	17/10/2025 11:41	JPG-bestand	4.148 kB
2025J93 - S80 CP 001.JPG	✓	17/10/2025 12:04	JPG-bestand	4.025 kB
2025J93 - S80 CP 002.JPG	✓	17/10/2025 12:04	JPG-bestand	3.962 kB
2025J93 - S81 001.JPG	✓	17/10/2025 11:42	JPG-bestand	4.159 kB
2025J93 - S81 002.JPG	✓	17/10/2025 11:42	JPG-bestand	4.165 kB
2025J93 - S81 CP 001.JPG	✓	17/10/2025 12:08	JPG-bestand	4.142 kB
2025J93 - S81 CP 002.JPG	✓	17/10/2025 12:08	JPG-bestand	4.154 kB
2025J93 - S82 001.JPG	✓	17/10/2025 11:43	JPG-bestand	4.244 kB
2025J93 - S82 002.JPG	✓	17/10/2025 11:43	JPG-bestand	4.186 kB
2025J93 - S82 CP 001.JPG	✓	17/10/2025 12:08	JPG-bestand	4.074 kB
2025J93 - S82 CP 002.JPG	✓	17/10/2025 12:08	JPG-bestand	4.181 kB
2025J93 - S83 001.JPG	✓	17/10/2025 11:47	JPG-bestand	4.215 kB

2025J93 - S83 002.JPG	17/10/2025 11:47	JPG-bestand	4.130 kB
2025J93 - S83 CP 001.JPG	17/10/2025 12:18	JPG-bestand	4.182 kB
2025J93 - S83 CP 002.JPG	17/10/2025 12:19	JPG-bestand	3.934 kB
2025J93 - S84 001.JPG	17/10/2025 11:56	JPG-bestand	4.060 kB
2025J93 - S84 002.JPG	17/10/2025 11:56	JPG-bestand	4.110 kB
2025J93 - S84 CP 001.JPG	17/10/2025 12:20	JPG-bestand	3.983 kB
2025J93 - S84 CP 002.JPG	17/10/2025 13:20	JPG-bestand	4.040 kB
2025J93 - S85 001.JPG	17/10/2025 12:37	JPG-bestand	4.086 kB
2025J93 - S85 002.JPG	17/10/2025 12:37	JPG-bestand	4.040 kB
2025J93 - S85 CP 001.JPG	17/10/2025 12:50	JPG-bestand	4.060 kB
2025J93 - S85 CP 002.JPG	17/10/2025 12:50	JPG-bestand	4.062 kB
2025J93 - S86 001.JPG	24/10/2025 9:30	JPG-bestand	4.194 kB
2025J93 - S86 002.JPG	24/10/2025 9:30	JPG-bestand	4.193 kB
2025J93 - S86 CP 001.JPG	24/10/2025 10:08	JPG-bestand	4.020 kB
2025J93 - S86 CP 002.JPG	24/10/2025 10:08	JPG-bestand	4.201 kB
2025J93 - S87 CP 001.JPG	24/10/2025 10:15	JPG-bestand	3.901 kB
2025J93 - S87 CP 002.JPG	24/10/2025 10:15	JPG-bestand	4.039 kB
2025J93 - S87-88 001.JPG	24/10/2025 9:31	JPG-bestand	4.220 kB
2025J93 - S87-88 002.JPG	24/10/2025 9:31	JPG-bestand	4.186 kB
2025J93 - S88 CP 001.JPG	24/10/2025 10:54	JPG-bestand	3.993 kB

2025J93 - S88 CP 002.JPG		24/10/2025 10:54	JPG-bestand	4.107 kB
2025J93 - S88 CP 003.JPG		24/10/2025 10:54	JPG-bestand	3.934 kB
2025J93 - S89 001.JPG		24/10/2025 9:31	JPG-bestand	4.198 kB
2025J93 - S89 002.JPG		24/10/2025 9:31	JPG-bestand	4.058 kB
2025J93 - S89 CP 001.JPG		24/10/2025 10:28	JPG-bestand	3.981 kB
2025J93 - S89 CP 002.JPG		24/10/2025 10:28	JPG-bestand	4.033 kB
2025J93 - S90 001.JPG		24/10/2025 9:32	JPG-bestand	4.157 kB
2025J93 - S90 002.JPG		24/10/2025 9:32	JPG-bestand	4.149 kB
2025J93 - S90 CP 001.JPG		24/10/2025 10:45	JPG-bestand	4.123 kB
2025J93 - S90 CP 002.JPG		24/10/2025 10:45	JPG-bestand	3.961 kB
2025J93 - S90 CP 003.JPG		24/10/2025 10:45	JPG-bestand	3.898 kB
2025J93 - S91 001.JPG		24/10/2025 9:33	JPG-bestand	4.254 kB
2025J93 - S91 002.JPG		24/10/2025 9:33	JPG-bestand	4.129 kB
2025J93 - S91 CP 001.JPG		24/10/2025 11:06	JPG-bestand	3.891 kB
2025J93 - S91 CP 002.JPG		24/10/2025 11:06	JPG-bestand	4.105 kB
2025J93 - S91 CP 003.JPG		24/10/2025 11:06	JPG-bestand	4.104 kB
2025J93 - S92 001.JPG		24/10/2025 9:34	JPG-bestand	3.972 kB
2025J93 - S92 002.JPG		24/10/2025 9:34	JPG-bestand	4.070 kB
2025J93 - S92 CP 001.JPG		24/10/2025 10:09	JPG-bestand	4.066 kB

2025J93 - S92 CP 002.JPG		24/10/2025 11:09	JPG-bestand	4.073 kB
2025J93 - S93 001.JPG		24/10/2025 10:00	JPG-bestand	4.159 kB
2025J93 - S93 002.JPG		24/10/2025 10:00	JPG-bestand	4.009 kB
2025J93 - S93 CP 001.JPG		24/10/2025 12:19	JPG-bestand	4.184 kB
2025J93 - S93 CP 002.JPG		24/10/2025 12:19	JPG-bestand	4.032 kB
2025J93 - S93 CP 003.JPG		24/10/2025 12:19	JPG-bestand	4.055 kB
2025J93 - S94 001.JPG		24/10/2025 10:01	JPG-bestand	4.201 kB
2025J93 - S94 002.JPG		24/10/2025 11:01	JPG-bestand	4.109 kB
2025J93 - S94 CP 001.JPG		24/10/2025 12:18	JPG-bestand	4.056 kB
2025J93 - S94 CP 002.JPG		24/10/2025 12:18	JPG-bestand	4.004 kB
2025J93 - S94 CP 003.JPG		24/10/2025 12:18	JPG-bestand	4.051 kB
2025J93 - S95 001.JPG		24/10/2025 10:02	JPG-bestand	4.039 kB
2025J93 - S95 002.JPG		24/10/2025 10:02	JPG-bestand	4.024 kB
2025J93 - S95 CP 001.JPG		24/10/2025 11:53	JPG-bestand	4.032 kB
2025J93 - S95 CP 002.JPG		24/10/2025 11:54	JPG-bestand	4.090 kB
2025J93 - S96 001.JPG		24/10/2025 11:03	JPG-bestand	4.084 kB
2025J93 - S96 CP 001.JPG		24/10/2025 12:15	JPG-bestand	4.257 kB
2025J93 - S96 CP 002.JPG		24/10/2025 12:15	JPG-bestand	4.260 kB
2025J93 - S96 CP 003.JPG		24/10/2025 12:15	JPG-bestand	4.093 kB
2025J93 - S97 001.JPG		24/10/2025 10:04	JPG-bestand	4.027 kB

2025J93 - S97 002.JPG	24/10/2025 10:04	JPG-bestand	3.958 kB
2025J93 - S97 CP 001.JPG	24/10/2025 12:17	JPG-bestand	3.955 kB
2025J93 - S97 CP 002.JPG	24/10/2025 12:17	JPG-bestand	4.104 kB
2025J93 - S97 CP 003.JPG	24/10/2025 12:18	JPG-bestand	3.980 kB
2025J93 - S98 001.JPG	24/10/2025 10:04	JPG-bestand	4.110 kB
2025J93 - S98 002.JPG	24/10/2025 10:04	JPG-bestand	4.087 kB
2025J93 - S98 CP 001.JPG	24/10/2025 12:20	JPG-bestand	4.060 kB
2025J93 - S98 CP 002.JPG	24/10/2025 12:20	JPG-bestand	4.223 kB
2025J93 - S98 CP 003.JPG	24/10/2025 12:20	JPG-bestand	3.995 kB
2025J93 - S99 001.JPG	24/10/2025 10:11	JPG-bestand	4.173 kB
2025J93 - S99 002.JPG	24/10/2025 10:11	JPG-bestand	4.123 kB
2025J93 - S99 003.JPG	24/10/2025 12:47	JPG-bestand	4.036 kB
2025J93 - S99 CP 001.JPG	24/10/2025 12:47	JPG-bestand	3.837 kB
2025J93 - S99 CP 002.JPG	24/10/2025 12:47	JPG-bestand	3.869 kB
2025J93 - S100 001.JPG	24/10/2025 10:13	JPG-bestand	4.182 kB
2025J93 - S100 002.JPG	24/10/2025 10:13	JPG-bestand	4.218 kB
2025J93 - S100 CP 001.JPG	24/10/2025 10:19	JPG-bestand	4.160 kB
2025J93 - S100 CP 002.JPG	24/10/2025 10:19	JPG-bestand	3.994 kB
2025J93 - S100 WP7 001.JPG	17/10/2025 13:35	JPG-bestand	3.932 kB

2025J93 - S100 WP7 002 .JPG	17/10/2025 13:35	JPG-bestand	3.990 kB
2025J93 - S100 WP9 001.JPG	3/11/2025 9:58	JPG-bestand	4.040 kB
2025J93 - S100 WP9 002.JPG	3/11/2025 9:58	JPG-bestand	4.196 kB
2025J93 - S101 001.JPG	24/10/2025 10:16	JPG-bestand	4.154 kB
2025J93 - S101 002.JPG	24/10/2025 10:16	JPG-bestand	4.075 kB
2025J93 - S101 CP 001.JPG	24/10/2025 11:57	JPG-bestand	4.104 kB
2025J93 - S101 CP 002.JPG	24/10/2025 11:57	JPG-bestand	3.965 kB
2025J93 - S102 001.JPG	24/10/2025 10:18	JPG-bestand	4.213 kB
2025J93 - S102 002.JPG	24/10/2025 10:18	JPG-bestand	4.170 kB
2025J93 - S102 CP 001.JPG	24/10/2025 12:21	JPG-bestand	3.900 kB
2025J93 - S102 CP 002.JPG	24/10/2025 12:21	JPG-bestand	4.082 kB
2025J93 - S102 CP 003.JPG	24/10/2025 12:21	JPG-bestand	4.084 kB
2025J93 - S103 001.JPG	24/10/2025 10:21	JPG-bestand	4.247 kB
2025J93 - S103 002.JPG	24/10/2025 10:22	JPG-bestand	4.294 kB
2025J93 - S103 003.JPG	24/10/2025 10:22	JPG-bestand	4.165 kB
2025J93 - S103 004.JPG	24/10/2025 10:22	JPG-bestand	4.221 kB
2025J93 - S103 CP 001.JPG	21/01/2026 8:45	JPG-bestand	4.119 kB
2025J93 - S103 CP 002.JPG	21/01/2026 8:45	JPG-bestand	3.851 kB
2025J93 - S103 CP 003.JPG	21/01/2026 8:45	JPG-bestand	4.194 kB

2025J93 - S103 CP 004.JPG	21/01/2026 9:10	JPG-bestand	4.259 kB
2025J93 - S103 CP 005.JPG	21/01/2026 9:10	JPG-bestand	4.197 kB
2025J93 - S103 CP 006.JPG	21/01/2026 9:10	JPG-bestand	4.146 kB
2025J93 - S103 CP 007.JPG	21/01/2026 9:10	JPG-bestand	4.237 kB
2025J93 - S103 CP 008.JPG	21/01/2026 9:37	JPG-bestand	4.080 kB
2025J93 - S103 CP 009.JPG	21/01/2026 9:38	JPG-bestand	4.106 kB
2025J93 - S103 CP 010.JPG	21/01/2026 9:38	JPG-bestand	3.976 kB
2025J93 - S103 CP 011.JPG	21/01/2026 9:44	JPG-bestand	4.021 kB
2025J93 - S103 CP 012.JPG	21/01/2026 9:44	JPG-bestand	3.993 kB
2025J93 - S103 CP 013.JPG	21/01/2026 9:45	JPG-bestand	4.112 kB
2025J93 - S103 CP 014.JPG	21/01/2026 9:45	JPG-bestand	3.856 kB
2025J93 - S103 CP 015.JPG	21/01/2026 9:45	JPG-bestand	4.177 kB
2025J93 - S103 CP 016.JPG	21/01/2026 9:45	JPG-bestand	4.233 kB
2025J93 - S103 CP 017.JPG	21/01/2026 9:45	JPG-bestand	4.028 kB
2025J93 - S103 CP 018.JPG	21/01/2026 9:45	JPG-bestand	4.130 kB
2025J93 - S103 CP 019.JPG	21/01/2026 9:45	JPG-bestand	4.182 kB
2025J93 - S103 CP 020.JPG	21/01/2026 9:45	JPG-bestand	4.173 kB
2025J93 - S103 CP 021.JPG	21/01/2026 9:45	JPG-bestand	4.064 kB
2025J93 - S103 CP 022.JPG	21/01/2026 9:45	JPG-bestand	4.177 kB
2025J93 - S103 CP 023.JPG	21/01/2026 10:02	JPG-bestand	4.211 kB

2025J93 - S103 CP 024.JPG	21/01/2026 10:02	JPG-bestand	4.298 kB
2025J93 - S103 CP 025.JPG	21/01/2026 10:02	JPG-bestand	4.191 kB
2025J93 - S103 CP 026.JPG	21/01/2026 10:02	JPG-bestand	4.159 kB
2025J93 - S103 CP 027.JPG	21/01/2026 10:02	JPG-bestand	4.248 kB
2025J93 - S103 CP 028.JPG	21/01/2026 10:03	JPG-bestand	4.176 kB
2025J93 - S103 CP 029.JPG	21/01/2026 10:03	JPG-bestand	4.246 kB
2025J93 - S103 CP 030.JPG	21/01/2026 10:04	JPG-bestand	4.211 kB
2025J93 - S103 CP 031.JPG	21/01/2026 10:04	JPG-bestand	4.145 kB
2025J93 - S103 CP 032.JPG	21/01/2026 10:04	JPG-bestand	4.215 kB
2025J93 - S103 CP 033.JPG	21/01/2026 10:04	JPG-bestand	4.216 kB
2025J93 - S104 001.JPG	3/11/2025 8:40	JPG-bestand	4.210 kB
2025J93 - S104 002.JPG	3/11/2025 8:40	JPG-bestand	4.212 kB
2025J93 - S104 CP 001.JPG	3/11/2025 13:15	JPG-bestand	4.205 kB
2025J93 - S104 CP 002.JPG	3/11/2025 13:15	JPG-bestand	4.178 kB
2025J93 - S105 001.JPG	3/11/2025 8:41	JPG-bestand	4.086 kB
2025J93 - S105 002.JPG	3/11/2025 8:41	JPG-bestand	4.127 kB
2025J93 - S105 CP 001.JPG	3/11/2025 13:50	JPG-bestand	4.065 kB
2025J93 - S105 CP 002.JPG	3/11/2025 13:50	JPG-bestand	3.980 kB
2025J93 - S106 001.JPG	3/11/2025 8:42	JPG-bestand	4.038 kB

2025J93 - S106 002.JPG	✓	3/11/2025 8:42	JPG-bestand	4.271 kB
2025J93 - S106 CP 001.JPG	✓	3/11/2025 13:21	JPG-bestand	3.969 kB
2025J93 - S106 CP 002.JPG	✓	3/11/2025 13:21	JPG-bestand	4.004 kB
2025J93 - S107 001.JPG	✓	3/11/2025 8:43	JPG-bestand	4.264 kB
2025J93 - S107 002.JPG	☁	3/11/2025 8:43	JPG-bestand	4.208 kB
2025J93 - S107 CP 001.JPG	✓	3/11/2025 13:33	JPG-bestand	3.918 kB
2025J93 - S107 CP 002.JPG	☁	3/11/2025 13:33	JPG-bestand	3.947 kB
2025J93 - S108 001.JPG	✓	3/11/2025 8:44	JPG-bestand	4.188 kB
2025J93 - S108 002.JPG	✓	3/11/2025 8:44	JPG-bestand	4.221 kB
2025J93 - S108 CP 001.JPG	✓	3/11/2025 13:18	JPG-bestand	4.046 kB
2025J93 - S108 CP 002.JPG	✓	3/11/2025 13:18	JPG-bestand	4.128 kB
2025J93 - S109 001.JPG	✓	3/11/2025 8:44	JPG-bestand	3.894 kB
2025J93 - S109 002.JPG	✓	3/11/2025 8:44	JPG-bestand	4.218 kB
2025J93 - S109 CP 001.JPG	✓	3/11/2025 13:12	JPG-bestand	3.935 kB
2025J93 - S109 CP 002.JPG	✓	3/11/2025 13:12	JPG-bestand	4.059 kB
2025J93 - S110 001.JPG	✓	3/11/2025 8:45	JPG-bestand	4.231 kB
2025J93 - S110 002.JPG	✓	3/11/2025 8:45	JPG-bestand	4.095 kB
2025J93 - S110 CP 001.JPG	✓	3/11/2025 12:14	JPG-bestand	4.228 kB
2025J93 - S110 CP 002.JPG	✓	3/11/2025 12:14	JPG-bestand	4.236 kB

2025J93 - S111 001.JPG	✓	3/11/2025 8:46	JPG-bestand	3.930 kB
2025J93 - S111 002.JPG	✓	3/11/2025 8:46	JPG-bestand	4.125 kB
2025J93 - S111 CP 001.JPG	✓	3/11/2025 13:10	JPG-bestand	4.072 kB
2025J93 - S111 CP 002.JPG	✓	3/11/2025 13:10	JPG-bestand	4.109 kB
2025J93 - S112 001.JPG	✓	3/11/2025 8:46	JPG-bestand	4.115 kB
2025J93 - S112 002.JPG	✓	3/11/2025 8:46	JPG-bestand	4.165 kB
2025J93 - S112 CP 001.JPG	✓	3/11/2025 13:47	JPG-bestand	4.050 kB
2025J93 - S112 CP 002.JPG	✓	3/11/2025 13:47	JPG-bestand	4.041 kB
2025J93 - S113 001.JPG	✓	3/11/2025 9:19	JPG-bestand	4.239 kB
2025J93 - S113 002.JPG	✓	3/11/2025 9:19	JPG-bestand	4.086 kB
2025J93 - S113 CP 001.JPG	✓	3/11/2025 11:44	JPG-bestand	4.042 kB
2025J93 - S113 CP 002.JPG	✓	3/11/2025 11:44	JPG-bestand	4.050 kB
2025J93 - S114 001.JPG	✓	3/11/2025 9:19	JPG-bestand	4.200 kB
2025J93 - S114 002.JPG	✓	3/11/2025 9:19	JPG-bestand	4.148 kB
2025J93 - S114 CP 001.JPG	✓	3/11/2025 11:43	JPG-bestand	4.151 kB
2025J93 - S114 CP 002.JPG	✓	3/11/2025 11:43	JPG-bestand	4.158 kB
2025J93 - S115 001.JPG	✓	3/11/2025 9:21	JPG-bestand	3.934 kB
2025J93 - S115 002.JPG	✓	3/11/2025 9:21	JPG-bestand	3.969 kB
2025J93 - S115 003.JPG	✓	3/11/2025 11:04	JPG-bestand	3.952 kB
2025J93 - S115 CP 001.JPG	✓	3/11/2025 11:03	JPG-bestand	3.920 kB

2025J93 - S115 CP 002.JPG	✓	3/11/2025 11:03	JPG-bestand	4.074 kB
2025J93 - S116 001.JPG	✓	3/11/2025 9:42	JPG-bestand	4.156 kB
2025J93 - S116 002.JPG	✓	3/11/2025 9:42	JPG-bestand	4.110 kB
2025J93 - S116 CP 001.JPG	✓	3/11/2025 10:10	JPG-bestand	3.804 kB
2025J93 - S116 CP 002.JPG	✓	3/11/2025 10:11	JPG-bestand	3.779 kB
2025J93 - S117 001.JPG	✓	3/11/2025 9:43	JPG-bestand	3.941 kB
2025J93 - S117 002.JPG	✓	3/11/2025 9:43	JPG-bestand	4.124 kB
2025J93 - S117 CP 001.JPG	✓	3/11/2025 10:19	JPG-bestand	4.138 kB
2025J93 - S117 CP 002.JPG	✓	3/11/2025 10:20	JPG-bestand	4.103 kB
2025J93 - S118 001.JPG	✓	3/11/2025 9:44	JPG-bestand	4.201 kB
2025J93 - S118 002.JPG	✓	3/11/2025 9:44	JPG-bestand	4.155 kB
2025J93 - S118 CP 001.JPG	✓	3/11/2025 10:25	JPG-bestand	3.882 kB
2025J93 - S118 CP 002.JPG	✓	3/11/2025 10:25	JPG-bestand	4.043 kB
2025J93 - S119 001.JPG	✓	3/11/2025 9:45	JPG-bestand	4.216 kB
2025J93 - S119 002.JPG	✓	3/11/2025 9:45	JPG-bestand	4.168 kB
2025J93 - S119 CP 001.JPG	✓	3/11/2025 10:20	JPG-bestand	4.154 kB
2025J93 - S119 CP 002.JPG	☁	3/11/2025 10:20	JPG-bestand	4.064 kB
2025J93 - S120 001.JPG	✓	3/11/2025 10:26	JPG-bestand	3.997 kB
2025J93 - S120 002.JPG	✓	3/11/2025 10:26	JPG-bestand	4.155 kB

2025J93 - S120 CP 001.JPG	3/11/2025 10:56	JPG-bestand	4.024 kB
2025J93 - S121 001.JPG	3/11/2025 10:28	JPG-bestand	4.022 kB
2025J93 - S121 002.JPG	3/11/2025 10:28	JPG-bestand	4.049 kB
2025J93 - S121 CP 001.JPG	3/11/2025 10:57	JPG-bestand	4.139 kB
2025J93 - S121 CP 002.JPG	3/11/2025 10:57	JPG-bestand	4.111 kB
2025J93 - S122 CP1 001.JPG	3/11/2025 12:09	JPG-bestand	4.201 kB
2025J93 - S122 CP1 002.JPG	3/11/2025 12:09	JPG-bestand	3.990 kB
2025J93 - S122 CP1 003.JPG	3/11/2025 12:09	JPG-bestand	4.186 kB
2025J93 - S122 CP2 001.JPG	3/11/2025 12:08	JPG-bestand	4.113 kB
2025J93 - S122 CP2 002.JPG	3/11/2025 12:08	JPG-bestand	4.089 kB
2025J93 - S122 CP3 001.JPG	3/11/2025 13:24	JPG-bestand	4.102 kB
2025J93 - S122 CP3 002.JPG	3/11/2025 13:24	JPG-bestand	4.111 kB
2025J93 - S124 001.JPG	3/11/2025 11:33	JPG-bestand	4.025 kB
2025J93 - S124 002.JPG	3/11/2025 11:33	JPG-bestand	4.051 kB
2025J93 - S124 CP 001.JPG	3/11/2025 12:10	JPG-bestand	4.171 kB
2025J93 - S124 CP 002.JPG	3/11/2025 12:10	JPG-bestand	4.122 kB
2025J93 - S125 001.JPG	3/11/2025 11:34	JPG-bestand	4.224 kB
2025J93 - S125 002.JPG	3/11/2025 11:35	JPG-bestand	3.979 kB
2025J93 - S125 CP 001.JPG	3/11/2025 12:11	JPG-bestand	3.950 kB
[illegible]	[illegible]	[illegible]	[illegible]

2025J93 - S125 CP 002.JPG	✓	3/11/2025 12:11	JPG-bestand	3.966 kB
2025J93 - S126 001.JPG	✓	3/11/2025 11:36	JPG-bestand	4.239 kB
2025J93 - S126 002.JPG	✓	3/11/2025 11:36	JPG-bestand	4.175 kB
2025J93 - S126 CP 001.JPG	✓	3/11/2025 13:35	JPG-bestand	3.890 kB
2025J93 - S126 CP 002.JPG	☁	3/11/2025 13:36	JPG-bestand	3.957 kB
2025J93 - S127 001.JPG	✓	3/11/2025 11:37	JPG-bestand	4.076 kB
2025J93 - S127 002.JPG	✓	3/11/2025 11:37	JPG-bestand	4.240 kB
2025J93 - S127 CP 001.JPG	✓	3/11/2025 13:40	JPG-bestand	4.031 kB
2025J93 - S127 CP 002.JPG	✓	3/11/2025 13:40	JPG-bestand	3.981 kB
2025J93 - S128 001.JPG	✓	3/11/2025 11:39	JPG-bestand	4.027 kB
2025J93 - S128 002.JPG	☁	3/11/2025 11:39	JPG-bestand	4.129 kB
2025J93 - S128 CP 001.JPG	✓	3/11/2025 13:27	JPG-bestand	4.044 kB
2025J93 - S128 CP 002.JPG	✓	3/11/2025 13:27	JPG-bestand	3.940 kB
2025J93 - S129 001.JPG	✓	3/11/2025 11:40	JPG-bestand	4.165 kB
2025J93 - S129 002.JPG	☁	3/11/2025 11:40	JPG-bestand	4.044 kB
2025J93 - S129 CP 001.JPG	✓	3/11/2025 13:42	JPG-bestand	4.125 kB
2025J93 - S129 CP 002.JPG	✓	3/11/2025 13:42	JPG-bestand	4.144 kB
2025J93 - S130 001.JPG	✓	3/11/2025 13:55	JPG-bestand	4.215 kB
2025J93 - S130 002.JPG	✓	3/11/2025 13:55	JPG-bestand	4.197 kB
2025J93 - S130 CP 001.JPG	✓	3/11/2025 14:47	JPG-bestand	4.081 kB

2025J93 - S130 CP 002.JPG	✓	3/11/2025 14:47	JPG-bestand	4.291 kB
2025J93 - S131 001.JPG	✓	3/11/2025 13:57	JPG-bestand	4.176 kB
2025J93 - S131 002.JPG	✓	3/11/2025 13:57	JPG-bestand	4.153 kB
2025J93 - S131 CP 001.JPG	✓	3/11/2025 14:40	JPG-bestand	4.065 kB
2025J93 - S131 CP 002.JPG	✓	3/11/2025 14:40	JPG-bestand	4.019 kB
2025J93 - S132 001.JPG	✓	3/11/2025 13:58	JPG-bestand	4.165 kB
2025J93 - S132 002.JPG	✓	3/11/2025 13:58	JPG-bestand	4.101 kB
2025J93 - S132 CP1 001.JPG	✓	4/11/2025 11:53	JPG-bestand	4.107 kB
2025J93 - S132 CP1 002.JPG	✓	4/11/2025 11:53	JPG-bestand	4.082 kB
2025J93 - S132 CP2 001.JPG	✓	4/11/2025 11:49	JPG-bestand	3.975 kB
2025J93 - S132 CP2 002.JPG	✓	4/11/2025 11:50	JPG-bestand	3.878 kB
2025J93 - S132 CP2 003.JPG	✓	4/11/2025 11:49	JPG-bestand	4.031 kB
2025J93 - S132-177 001.JPG	✓	4/11/2025 9:57	JPG-bestand	4.115 kB
2025J93 - S132-177 002.JPG	✓	4/11/2025 9:57	JPG-bestand	4.065 kB
2025J93 - S133 001.JPG	✓	3/11/2025 13:59	JPG-bestand	4.080 kB
2025J93 - S133 002.JPG	✓	3/11/2025 13:59	JPG-bestand	4.072 kB
2025J93 - S133 CP 001.JPG	✓	3/11/2025 14:50	JPG-bestand	4.081 kB
2025J93 - S133 CP 002.JPG	✓	3/11/2025 14:50	JPG-bestand	4.007 kB
2025J93 - S134 CP 001.JPG	✓	3/11/2025 15:08	JPG-bestand	3.943 kB

2025J93 - S134 CP 002.JPG	3/11/2025 15:08	JPG-bestand	3.926 kB
2025J93 - S134-135 001.JPG	3/11/2025 14:00	JPG-bestand	4.311 kB
2025J93 - S134-135 002.JPG	3/11/2025 14:00	JPG-bestand	4.162 kB
2025J93 - S135 CP 001.JPG	3/11/2025 14:50	JPG-bestand	3.959 kB
2025J93 - S135 CP 002.JPG	3/11/2025 14:50	JPG-bestand	3.890 kB
2025J93 - S136 001.JPG	3/11/2025 14:01	JPG-bestand	4.146 kB
2025J93 - S136 002.JPG	3/11/2025 14:01	JPG-bestand	4.175 kB
2025J93 - S136 CP 001.JPG	3/11/2025 15:00	JPG-bestand	4.108 kB
2025J93 - S136 CP 002.JPG	3/11/2025 15:00	JPG-bestand	4.099 kB
2025J93 - S136 CP 003.JPG	3/11/2025 15:01	JPG-bestand	4.032 kB
2025J93 - S137 001.JPG	3/11/2025 14:02	JPG-bestand	4.059 kB
2025J93 - S137 002.JPG	3/11/2025 14:02	JPG-bestand	4.013 kB
2025J93 - S137 CP 001.JPG	3/11/2025 14:51	JPG-bestand	4.003 kB
2025J93 - S137 CP 002.JPG	3/11/2025 14:51	JPG-bestand	4.153 kB
2025J93 - S138 001.JPG	3/11/2025 14:03	JPG-bestand	4.045 kB
2025J93 - S138 002.JPG	3/11/2025 14:03	JPG-bestand	4.272 kB
2025J93 - S138 CP 001.JPG	3/11/2025 14:52	JPG-bestand	3.989 kB
2025J93 - S138 CP 002.JPG	3/11/2025 14:52	JPG-bestand	3.910 kB
2025J93 - S139 001.JPG	3/11/2025 14:04	JPG-bestand	4.126 kB
2025J93 - S139 002.JPG	3/11/2025 14:04	JPG-bestand	4.133 kB

2025J93 - S139 CP 001.JPG	✓	3/11/2025 15:10	JPG-bestand	3.970 kB
2025J93 - S139 CP 002.JPG	✓	3/11/2025 15:10	JPG-bestand	3.932 kB
2025J93 - S140 001.JPG	✓	3/11/2025 14:05	JPG-bestand	4.268 kB
2025J93 - S140 002.JPG	✓	3/11/2025 14:05	JPG-bestand	4.048 kB
2025J93 - S140 CP 001.JPG	✓	3/11/2025 15:11	JPG-bestand	4.125 kB
2025J93 - S140 CP 002.JPG	☁	3/11/2025 15:11	JPG-bestand	3.863 kB
2025J93 - S141 001.JPG	✓	3/11/2025 14:06	JPG-bestand	4.191 kB
2025J93 - S141 002.JPG	☁	3/11/2025 14:06	JPG-bestand	4.150 kB
2025J93 - S141 CP 001 (2).JPG	✓	3/11/2025 15:11	JPG-bestand	3.910 kB
2025J93 - S141 CP 001.JPG	☁	3/11/2025 14:53	JPG-bestand	3.916 kB
2025J93 - S141 CP 002 (2).JPG	☁	3/11/2025 15:11	JPG-bestand	4.063 kB
2025J93 - S141 CP 002.JPG	☁	3/11/2025 14:53	JPG-bestand	3.902 kB
2025J93 - S142 001.JPG	☁	3/11/2025 14:07	JPG-bestand	4.187 kB
2025J93 - S142 002.JPG	✓	3/11/2025 14:07	JPG-bestand	4.204 kB
2025J93 - S142 CP 001.JPG	✓	3/11/2025 14:59	JPG-bestand	3.806 kB
2025J93 - S142 CP 002.JPG	☁	3/11/2025 14:59	JPG-bestand	3.850 kB
2025J93 - S143 001.JPG	✓	3/11/2025 14:08	JPG-bestand	4.138 kB
2025J93 - S143 002.JPG	✓	3/11/2025 14:08	JPG-bestand	4.087 kB
2025J93 - S143 CP 00.JPG	✓	3/11/2025 14:58	JPG-bestand	3.993 kB

2025J93 - S143 CP 002.JPG		3/11/2025 14:58	JPG-bestand	4.095 kB
2025J93 - S144 001.JPG		3/11/2025 14:09	JPG-bestand	4.135 kB
2025J93 - S144 002.JPG		3/11/2025 14:09	JPG-bestand	4.103 kB
2025J93 - S144 CP 001.JPG		3/11/2025 14:58	JPG-bestand	3.935 kB
2025J93 - S144 CP 002.JPG		3/11/2025 14:58	JPG-bestand	4.029 kB
2025J93 - S145 001.JPG		3/11/2025 14:11	JPG-bestand	4.058 kB
2025J93 - S145 002.JPG		3/11/2025 14:11	JPG-bestand	4.118 kB
2025J93 - S145 CP 001.JPG		3/11/2025 15:21	JPG-bestand	3.987 kB
2025J93 - S145 CP 002.JPG		3/11/2025 15:21	JPG-bestand	4.115 kB
2025J93 - S146 001.JPG		3/11/2025 14:12	JPG-bestand	4.232 kB
2025J93 - S146 002.JPG		3/11/2025 14:12	JPG-bestand	3.902 kB
2025J93 - S146 CP 001.JPG		3/11/2025 15:26	JPG-bestand	3.889 kB
2025J93 - S146 CP 002.JPG		3/11/2025 15:26	JPG-bestand	4.027 kB
2025J93 - S147 001.JPG		3/11/2025 14:13	JPG-bestand	4.120 kB
2025J93 - S147 002.JPG		3/11/2025 14:13	JPG-bestand	4.172 kB
2025J93 - S147 CP 001.JPG		3/11/2025 15:32	JPG-bestand	4.011 kB
2025J93 - S147 CP 002.JPG		3/11/2025 15:32	JPG-bestand	3.990 kB
2025J93 - S148 001.JPG		3/11/2025 14:14	JPG-bestand	4.166 kB
2025J93 - S148 002.JPG		3/11/2025 14:14	JPG-bestand	4.075 kB

2025J93 - S148 CP 001.JPG	3/11/2025 15:22	JPG-bestand	4.157 kB
2025J93 - S148 CP 002.JPG	3/11/2025 15:22	JPG-bestand	3.982 kB
2025J93 - S149 001.JPG	3/11/2025 14:15	JPG-bestand	4.053 kB
2025J93 - S149 002.JPG	3/11/2025 14:15	JPG-bestand	4.123 kB
2025J93 - S149 CP 001.JPG	3/11/2025 15:09	JPG-bestand	3.801 kB
2025J93 - S149 CP 002.JPG	3/11/2025 15:09	JPG-bestand	3.929 kB
2025J93 - S150 001.JPG	3/11/2025 14:16	JPG-bestand	3.906 kB
2025J93 - S150 002.JPG	3/11/2025 14:16	JPG-bestand	4.228 kB
2025J93 - S150 CP 001.JPG	3/11/2025 15:09	JPG-bestand	4.191 kB
2025J93 - S150 CP 002.JPG	3/11/2025 15:09	JPG-bestand	4.151 kB
2025J93 - S151 001.JPG	3/11/2025 14:18	JPG-bestand	4.141 kB
2025J93 - S151 002.JPG	3/11/2025 14:18	JPG-bestand	4.143 kB
2025J93 - S151 CP 001.JPG	3/11/2025 15:23	JPG-bestand	3.998 kB
2025J93 - S151 CP 002.JPG	3/11/2025 15:23	JPG-bestand	4.064 kB
2025J93 - S152 001.JPG	3/11/2025 14:22	JPG-bestand	4.225 kB
2025J93 - S152 002.JPG	3/11/2025 14:22	JPG-bestand	4.277 kB
2025J93 - S152 CP 001.JPG	3/11/2025 15:23	JPG-bestand	3.996 kB
2025J93 - S152 CP 002.JPG	3/11/2025 15:23	JPG-bestand	3.866 kB
2025J93 - S153 001.JPG	3/11/2025 14:25	JPG-bestand	4.138 kB
2025J93 - S153 002.JPG	3/11/2025 14:25	JPG-bestand	4.095 kB

2025J93 - S153 CP 001.JPG	✓	3/11/2025 15:08	JPG-bestand	3.912 kB
2025J93 - S153 CP 002.JPG	☁	3/11/2025 15:08	JPG-bestand	4.097 kB
2025J93 - S154 001.JPG	✓	3/11/2025 14:34	JPG-bestand	4.046 kB
2025J93 - S154 002.JPG	✓	3/11/2025 14:34	JPG-bestand	4.014 kB
2025J93 - S154 CP 001.JPG	✓	3/11/2025 15:25	JPG-bestand	4.054 kB
2025J93 - S154 CP 002.JPG	✓	3/11/2025 15:25	JPG-bestand	3.960 kB
2025J93 - S155 001.JPG	✓	4/11/2025 8:50	JPG-bestand	4.142 kB
2025J93 - S155 002.JPG	✓	4/11/2025 8:51	JPG-bestand	4.120 kB
2025J93 - S155 003.JPG	✓	4/11/2025 8:51	JPG-bestand	4.191 kB
2025J93 - S155 004.JPG	✓	4/11/2025 8:53	JPG-bestand	4.100 kB
2025J93 - S155 CP 001.JPG	✓	4/11/2025 13:29	JPG-bestand	4.060 kB
2025J93 - S155 CP 002.JPG	✓	4/11/2025 13:29	JPG-bestand	4.067 kB
2025J93 - S155 CP 003.JPG	✓	4/11/2025 13:30	JPG-bestand	4.026 kB
2025J93 - S155 CP 004.JPG	✓	4/11/2025 13:30	JPG-bestand	4.137 kB
2025J93 - S156 001.JPG	✓	4/11/2025 8:55	JPG-bestand	4.151 kB
2025J93 - S156 002.JPG	✓	4/11/2025 8:55	JPG-bestand	4.230 kB
2025J93 - S156 CP 001.JPG	✓	4/11/2025 14:18	JPG-bestand	4.085 kB
2025J93 - S156 CP 002.JPG	✓	4/11/2025 14:18	JPG-bestand	4.068 kB
2025J93 - S157 001.JPG	✓	4/11/2025 8:55	JPG-bestand	4.191 kB

2025J93 - S157 002.JPG	✓	4/11/2025 8:55	JPG-bestand	4.149 kB
2025J93 - S157 CP 001.JPG	✓	4/11/2025 12:12	JPG-bestand	4.019 kB
2025J93 - S157 CP 002.JPG	✓	4/11/2025 12:12	JPG-bestand	4.056 kB
2025J93 - S158 CP 001.JPG	✓	4/11/2025 12:13	JPG-bestand	3.878 kB
2025J93 - S158 CP 002.JPG	✓	4/11/2025 12:13	JPG-bestand	4.004 kB
2025J93 - S158 CP 003.JPG	✓	4/11/2025 12:14	JPG-bestand	4.048 kB
2025J93 - S158 CP 004.JPG	✓	4/11/2025 12:14	JPG-bestand	4.055 kB
2025J93 - S158-159 001.JPG	✓	4/11/2025 8:56	JPG-bestand	4.040 kB
2025J93 - S158-159 002.JPG	✓	4/11/2025 8:56	JPG-bestand	3.965 kB
2025J93 - S159 CP 001.JPG	✓	4/11/2025 13:49	JPG-bestand	3.973 kB
2025J93 - S159 CP 002.JPG	✓	4/11/2025 13:49	JPG-bestand	3.905 kB
2025J93 - S160 CP 001.JPG	✓	4/11/2025 12:10	JPG-bestand	4.085 kB
2025J93 - S160 CP 002.JPG	✓	4/11/2025 12:10	JPG-bestand	4.112 kB
2025J93 - S160 CP 003.JPG	✓	4/11/2025 12:10	JPG-bestand	3.956 kB
2025J93 - S160 CP 004.JPG	✓	4/11/2025 12:11	JPG-bestand	4.190 kB
2025J93 - S160-162 001.JPG	✓	4/11/2025 8:58	JPG-bestand	4.145 kB
2025J93 - S160-162 002.JPG	✓	4/11/2025 8:58	JPG-bestand	4.245 kB
2025J93 - S161 CP 001.JPG	✓	4/11/2025 14:46	JPG-bestand	3.987 kB
2025J93 - S161 CP 002.JPG	✓	4/11/2025 14:46	JPG-bestand	4.027 kB

2025J93 - S162 CP 001.JPG	✓	4/11/2025 13:56	JPG-bestand	4.069 kB
2025J93 - S162 CP 002.JPG	✓	4/11/2025 13:56	JPG-bestand	4.120 kB
2025J93 - S163 001.JPG	✓	4/11/2025 9:00	JPG-bestand	4.143 kB
2025J93 - S163 002.JPG	✓	4/11/2025 9:00	JPG-bestand	4.129 kB
2025J93 - S163 CP 001.JPG	✓	4/11/2025 12:15	JPG-bestand	4.103 kB
2025J93 - S163 CP 002.JPG	✓	4/11/2025 12:15	JPG-bestand	4.131 kB
2025J93 - S163 CP 003.JPG	✓	4/11/2025 12:15	JPG-bestand	4.167 kB
2025J93 - S164 001.JPG	✓	4/11/2025 9:01	JPG-bestand	4.151 kB
2025J93 - S164 002.JPG	✓	4/11/2025 9:01	JPG-bestand	4.056 kB
2025J93 - S164 CP 001.JPG	✓	4/11/2025 13:39	JPG-bestand	4.164 kB
2025J93 - S164 CP 002.JPG	✓	4/11/2025 13:39	JPG-bestand	3.981 kB
2025J93 - S165 CP 001.JPG	✓	4/11/2025 12:04	JPG-bestand	3.974 kB
2025J93 - S165 CP 002.JPG	✓	4/11/2025 12:04	JPG-bestand	3.987 kB
2025J93 - S165 CP 003.JPG	✓	4/11/2025 12:04	JPG-bestand	3.949 kB
2025J93 - S165-166 001.JPG	✓	4/11/2025 9:02	JPG-bestand	4.162 kB
2025J93 - S165-166 002.JPG	✓	4/11/2025 9:02	JPG-bestand	4.170 kB
2025J93 - S165-166 003.JPG	✓	4/11/2025 9:02	JPG-bestand	4.108 kB
2025J93 - S166 CP 001.JPG	✓	4/11/2025 13:33	JPG-bestand	4.125 kB
2025J93 - S166 CP 002.JPG	✓	4/11/2025 13:33	JPG-bestand	4.116 kB
2025J93 - S167 001.JPG	✓	4/11/2025 9:33	JPG-bestand	4.235 kB

2025J93 - S167 002.JPG	✓	4/11/2025 9:34	JPG-bestand	3.881 kB
2025J93 - S167 CP 001.JPG	✓	4/11/2025 11:57	JPG-bestand	4.130 kB
2025J93 - S167 CP 002.JPG	✓	4/11/2025 11:57	JPG-bestand	4.106 kB
2025J93 - S167 CP 003.JPG	✓	4/11/2025 11:57	JPG-bestand	4.163 kB
2025J93 - S168 001.JPG	✓	4/11/2025 9:40	JPG-bestand	4.117 kB
2025J93 - S168 002.JPG	☁	4/11/2025 9:40	JPG-bestand	4.017 kB
2025J93 - S168 CP 001.JPG	✓	4/11/2025 13:48	JPG-bestand	4.148 kB
2025J93 - S168 CP 002.JPG	✓	4/11/2025 13:48	JPG-bestand	4.052 kB
2025J93 - S169 001.JPG	✓	4/11/2025 9:41	JPG-bestand	4.119 kB
2025J93 - S169 002.JPG	✓	4/11/2025 9:41	JPG-bestand	4.114 kB
2025J93 - S169 CP 001.JPG	✓	4/11/2025 13:33	JPG-bestand	3.908 kB
2025J93 - S169 CP 002.JPG	✓	4/11/2025 13:33	JPG-bestand	4.110 kB
2025J93 - S170 001.JPG	✓	4/11/2025 9:42	JPG-bestand	4.182 kB
2025J93 - S170 002.JPG	☁	4/11/2025 9:42	JPG-bestand	4.186 kB
2025J93 - S170 CP 001.JPG	✓	4/11/2025 13:43	JPG-bestand	4.149 kB
2025J93 - S170 CP 002.JPG	✓	4/11/2025 13:43	JPG-bestand	4.251 kB
2025J93 - S171 001.JPG	✓	4/11/2025 9:44	JPG-bestand	4.036 kB
2025J93 - S171 002.JPG	✓	4/11/2025 9:44	JPG-bestand	3.965 kB
2025J93 - S171 CP 001.JPG	✓	4/11/2025 13:37	JPG-bestand	4.081 kB

2025J93 - S171 CP 002.JPG	✓	4/11/2025 13:37	JPG-bestand	4.076 kB
2025J93 - S172 CP 001.JPG	✓	4/11/2025 13:13	JPG-bestand	3.897 kB
2025J93 - S172 CP 002.JPG	✓	4/11/2025 13:13	JPG-bestand	4.164 kB
2025J93 - S172-173 001.JPG	☁	4/11/2025 9:45	JPG-bestand	3.933 kB
2025J93 - S172-173 002.JPG	☁	4/11/2025 9:45	JPG-bestand	4.147 kB
2025J93 - S173 CP 001.JPG	✓	4/11/2025 13:57	JPG-bestand	4.015 kB
2025J93 - S173 CP 002.JPG	✓	4/11/2025 13:57	JPG-bestand	3.997 kB
2025J93 - S174 CP 001.JPG	✓	4/11/2025 13:10	JPG-bestand	4.091 kB
2025J93 - S174 CP 002.JPG	✓	4/11/2025 13:10	JPG-bestand	4.063 kB
2025J93 - S174-175 001.JPG	✓	4/11/2025 9:47	JPG-bestand	4.037 kB
2025J93 - S174-175 002.JPG	☁	4/11/2025 9:47	JPG-bestand	4.001 kB
2025J93 - S175 CP 001.JPG	✓	4/11/2025 13:11	JPG-bestand	4.010 kB
2025J93 - S175 CP 002.JPG	✓	4/11/2025 13:11	JPG-bestand	4.017 kB
2025J93 - S176 001.JPG	✓	4/11/2025 9:48	JPG-bestand	4.172 kB
2025J93 - S176 002.JPG	✓	4/11/2025 9:48	JPG-bestand	4.143 kB
2025J93 - S176 CP 001.JPG	✓	4/11/2025 11:41	JPG-bestand	4.150 kB
2025J93 - S176 CP 002.JPG	✓	4/11/2025 11:41	JPG-bestand	4.155 kB
2025J93 - S176 CP 003.JPG	✓	4/11/2025 11:41	JPG-bestand	4.148 kB
2025J93 - S177 001.JPG	✓	4/11/2025 9:49	JPG-bestand	4.169 kB

2025J93 - S177 002.JPG	✓	4/11/2025 9:49	JPG-bestand	4.263 kB
2025J93 - S177 003.JPG	✓	4/11/2025 9:49	JPG-bestand	4.231 kB
2025J93 - S177 CP 001.JPG	✓	4/11/2025 14:36	JPG-bestand	3.995 kB
2025J93 - S177 CP 002.JPG	✓	4/11/2025 14:36	JPG-bestand	4.153 kB
2025J93 - S178 001.JPG	✓	4/11/2025 9:58	JPG-bestand	4.120 kB
2025J93 - S178 002.JPG	✓	4/11/2025 9:58	JPG-bestand	4.218 kB
2025J93 - S178 CP 001.JPG	✓	4/11/2025 13:10	JPG-bestand	4.020 kB
2025J93 - S178 CP 002.JPG	✓	4/11/2025 13:10	JPG-bestand	3.996 kB
2025J93 - S179 001.JPG	✓	4/11/2025 10:04	JPG-bestand	4.135 kB
2025J93 - S179 002.JPG	☁	4/11/2025 10:04	JPG-bestand	4.195 kB
2025J93 - S179 CP 001.JPG	✓	4/11/2025 14:26	JPG-bestand	3.969 kB
2025J93 - S179 CP 002.JPG	✓	4/11/2025 14:26	JPG-bestand	4.202 kB
2025J93 - S180 001.JPG	✓	4/11/2025 10:39	JPG-bestand	4.135 kB
2025J93 - S180 002.JPG	✓	4/11/2025 10:39	JPG-bestand	4.268 kB
2025J93 - S180 003.JPG	✓	4/11/2025 10:39	JPG-bestand	4.066 kB
2025J93 - S180 CP 001.JPG	✓	4/11/2025 11:09	JPG-bestand	4.020 kB
2025J93 - S180 CP 002.JPG	✓	4/11/2025 11:09	JPG-bestand	3.784 kB
2025J93 - S180 CP 003.JPG	✓	4/11/2025 11:09	JPG-bestand	3.987 kB
2025J93 - S181 001.JPG	✓	4/11/2025 14:56	JPG-bestand	4.241 kB
2025J93 - S181 002.JPG	✓	4/11/2025 14:56	JPG-bestand	4.032 kB

2025J93 - S181 CP 001.JPG	5/11/2025 8:41	JPG-bestand	4.067 kB
2025J93 - S181 CP 002.JPG	5/11/2025 8:41	JPG-bestand	4.058 kB
2025J93 - S182 001.JPG	4/11/2025 14:57	JPG-bestand	4.093 kB
2025J93 - S182 002.JPG	4/11/2025 14:57	JPG-bestand	4.234 kB
2025J93 - S182 CP 001.JPG	5/11/2025 8:45	JPG-bestand	4.045 kB
2025J93 - S182 CP 002.JPG	5/11/2025 8:45	JPG-bestand	3.974 kB
2025J93 - S183 001.JPG	4/11/2025 15:01	JPG-bestand	3.925 kB
2025J93 - S183 002.JPG	4/11/2025 15:01	JPG-bestand	4.157 kB
2025J93 - S183 CP 001.JPG	5/11/2025 8:39	JPG-bestand	4.006 kB
2025J93 - S183 CP 002.JPG	5/11/2025 8:39	JPG-bestand	3.993 kB
2025J93 - S184 001.JPG	4/11/2025 15:12	JPG-bestand	4.185 kB
2025J93 - S184 002.JPG	4/11/2025 15:12	JPG-bestand	4.148 kB
2025J93 - S184 CP 001.JPG	5/11/2025 8:48	JPG-bestand	4.077 kB
2025J93 - S184 CP 002.JPG	5/11/2025 8:48	JPG-bestand	4.112 kB
2025J93 - S185 001.JPG	4/11/2025 15:13	JPG-bestand	4.058 kB
2025J93 - S185 002.JPG	4/11/2025 15:13	JPG-bestand	4.237 kB
2025J93 - S185 003.JPG	4/11/2025 15:14	JPG-bestand	4.132 kB
2025J93 - S185 CP 001.JPG	5/11/2025 9:39	JPG-bestand	4.072 kB
2025J93 - S185 CP 002.JPG	5/11/2025 9:39	JPG-bestand	4.143 kB

2025J93 - S185 CP 003.JPG	5/11/2025 9:39	JPG-bestand	4.049 kB
2025J93 - S185 CP 004.JPG	5/11/2025 9:39	JPG-bestand	3.975 kB
2025J93 - S185 Cp 005.JPG	5/11/2025 9:40	JPG-bestand	4.071 kB
2025J93 - S185 CP 006.JPG	5/11/2025 9:40	JPG-bestand	3.979 kB
2025J93 - S185 CP detail 001.JPG	5/11/2025 9:40	JPG-bestand	4.049 kB
2025J93 - S186 001.JPG	4/11/2025 15:15	JPG-bestand	4.187 kB
2025J93 - S186 002.JPG	4/11/2025 15:15	JPG-bestand	4.149 kB
2025J93 - S186 CP 001.JPG	5/11/2025 8:52	JPG-bestand	4.010 kB
2025J93 - S186 CP 002.JPG	5/11/2025 8:52	JPG-bestand	3.988 kB
2025J93 - S187 CP 001.JPG	12/11/2025 14:16	JPG-bestand	4.155 kB
2025J93 - S187 CP 002.JPG	12/11/2025 14:16	JPG-bestand	4.058 kB
2025J93 - S187-188 001.JPG	12/11/2025 13:54	JPG-bestand	4.182 kB
2025J93 - S187-188 002.JPG	12/11/2025 13:54	JPG-bestand	4.097 kB
2025J93 - S188 002.JPG	12/11/2025 14:26	JPG-bestand	4.168 kB
2025J93 - S188 CP 001.JPG	12/11/2025 14:26	JPG-bestand	4.152 kB
2025J93 - S189 001.JPG	4/11/2025 15:18	JPG-bestand	4.201 kB
2025J93 - S189 002.JPG	4/11/2025 15:18	JPG-bestand	4.038 kB
2025J93 - S189 CP 001.JPG	5/11/2025 8:55	JPG-bestand	3.990 kB
2025J93 - S189 CP 002.JPG	5/11/2025 8:55	JPG-bestand	4.097 kB

2025J93 - S190-191 001.JPG	4/11/2025 15:36	JPG-bestand	4.212 kB
2025J93 - S190-191 002.JPG	4/11/2025 15:36	JPG-bestand	4.244 kB
2025J93 - S190-191 003.JPG	4/11/2025 15:36	JPG-bestand	4.083 kB
2025J93 - S190-194 CP 001.JPG	5/11/2025 8:57	JPG-bestand	4.164 kB
2025J93 - S190-194 CP 002.JPG	5/11/2025 8:57	JPG-bestand	4.177 kB
2025J93 - S190-194 CP 003.JPG	5/11/2025 8:58	JPG-bestand	4.092 kB
2025J93 - S192 001.JPG	4/11/2025 15:21	JPG-bestand	4.142 kB
2025J93 - S192 002.JPG	4/11/2025 15:21	JPG-bestand	4.065 kB
2025J93 - S192 CP 001.JPG	5/11/2025 9:05	JPG-bestand	3.977 kB
2025J93 - S192 CP 002.JPG	5/11/2025 9:05	JPG-bestand	4.117 kB
2025J93 - S193 001.JPG	4/11/2025 15:38	JPG-bestand	4.191 kB
2025J93 - S193 002.JPG	4/11/2025 15:38	JPG-bestand	4.194 kB
2025J93 - S193-191 CP 001.JPG	5/11/2025 9:01	JPG-bestand	4.027 kB
2025J93 - S193-191 CP 002.JPG	5/11/2025 9:01	JPG-bestand	4.014 kB
2025J93 - S195 001.JPG	5/11/2025 10:02	JPG-bestand	4.195 kB
2025J93 - S195 002.JPG	5/11/2025 10:02	JPG-bestand	4.039 kB
2025J93 - S195 CP 001.JPG	5/11/2025 10:50	JPG-bestand	3.932 kB
2025J93 - S196 001.JPG	5/11/2025 10:03	JPG-bestand	4.191 kB
2025J93 - S196 002.JPG	5/11/2025 10:03	JPG-bestand	4.185 kB
2025J93 - S196 CP 001.JPG	5/11/2025 10:51	JPG-bestand	4.124 kB

2025J93 - S197 001.JPG	✓	5/11/2025 10:05	JPG-bestand	4.146 kB
2025J93 - S197 002.JPG	✓	5/11/2025 10:05	JPG-bestand	4.189 kB
2025J93 - S197 003.JPG	✓	5/11/2025 10:05	JPG-bestand	4.176 kB
2025J93 - S198 001.JPG	✓	5/11/2025 10:05	JPG-bestand	4.214 kB
2025J93 - S198 002.JPG	☁	5/11/2025 10:06	JPG-bestand	4.150 kB
2025J93 - S198 CP 001.JPG	✓	5/11/2025 10:52	JPG-bestand	3.844 kB
2025J93 - S198 CP 002.JPG	✓	5/11/2025 10:52	JPG-bestand	4.030 kB
2025J93 - S199-200 001.JPG	✓	5/11/2025 10:07	JPG-bestand	4.093 kB
2025J93 - S199-200 002.JPG	✓	5/11/2025 10:07	JPG-bestand	4.023 kB
2025J93 - S199-200 CP 001.JPG	✓	5/11/2025 10:53	JPG-bestand	4.170 kB
2025J93 - S199-200 CP 002.JPG	✓	5/11/2025 10:53	JPG-bestand	4.081 kB
2025J93 - S201 CP 001.JPG	✓	5/11/2025 11:06	JPG-bestand	4.093 kB
2025J93 - S201 CP 002.JPG	✓	5/11/2025 11:06	JPG-bestand	4.018 kB
2025J93 - S201-202 001.JPG	✓	5/11/2025 10:08	JPG-bestand	4.138 kB
2025J93 - S201-202 002.JPG	✓	5/11/2025 10:08	JPG-bestand	4.075 kB
2025J93 - S202 CP 001.JPG	✓	5/11/2025 11:05	JPG-bestand	4.022 kB
2025J93 - S202 Cp 002.JPG	✓	5/11/2025 11:05	JPG-bestand	4.029 kB
2025J93 - S203 CP 001.JPG	✓	5/11/2025 11:17	JPG-bestand	4.072 kB
2025J93 - S203 CP 002.JPG	✓	5/11/2025 11:17	JPG-bestand	4.084 kB

2025J93 - S203 CP 003.JPG	✓	5/11/2025 11:17	JPG-bestand	4.114 kB
2025J93 - S203 CP 004.JPG	✓	5/11/2025 11:21	JPG-bestand	3.994 kB
2025J93 - S203-204 001.JPG	✓	5/11/2025 10:34	JPG-bestand	4.162 kB
2025J93 - S203-204 002.JPG	✓	5/11/2025 10:34	JPG-bestand	4.183 kB
2025J93 - S204 CP 001.JPG	✓	5/11/2025 11:07	JPG-bestand	4.131 kB
2025J93 - S204 CP 002.JPG	✓	5/11/2025 11:07	JPG-bestand	4.027 kB
2025J93 - S204-225 001.JPG	✓	12/11/2025 10:27	JPG-bestand	4.179 kB
2025J93 - S204-225 002.JPG	✓	12/11/2025 10:27	JPG-bestand	4.124 kB
2025J93 - S204-226-227 00.JPG	☁	12/11/2025 10:29	JPG-bestand	4.127 kB
2025J93 - S204-226-227 001.JPG	✓	12/11/2025 10:29	JPG-bestand	3.990 kB
2025J93 - S205 CP 001.JPG	✓	12/11/2025 8:58	JPG-bestand	3.954 kB
2025J93 - S205 CP 002.JPG	✓	12/11/2025 8:58	JPG-bestand	3.997 kB
2025J93 - S205-206 001.JPG	✓	12/11/2025 8:26	JPG-bestand	4.252 kB
2025J93 - S205-206 002.JPG	✓	12/11/2025 8:26	JPG-bestand	4.078 kB
2025J93 - S206 001.JPG	✓	12/11/2025 9:03	JPG-bestand	3.942 kB
2025J93 - S206 002.JPG	✓	12/11/2025 9:03	JPG-bestand	3.983 kB
2025J93 - S207 001.JPG	✓	12/11/2025 8:27	JPG-bestand	4.116 kB
2025J93 - S207 002.JPG	✓	12/11/2025 8:27	JPG-bestand	3.887 kB
2025J93 - S207 CP 001.JPG	✓	12/11/2025 9:17	JPG-bestand	3.989 kB
2025J93 - S207 CP 002.JPG	✓	12/11/2025 9:17	JPG-bestand	3.912 kB

2025J93 - S208 001.JPG	12/11/2025 8:28	JPG-bestand	4.237 kB
2025J93 - S208 002.JPG	12/11/2025 8:28	JPG-bestand	4.076 kB
2025J93 - S208 CP 001.JPG	12/11/2025 9:18	JPG-bestand	3.913 kB
2025J93 - S208 CP 002.JPG	12/11/2025 9:18	JPG-bestand	4.087 kB
2025J93 - S209 001.JPG	12/11/2025 8:33	JPG-bestand	4.067 kB
2025J93 - S209 002.JPG	12/11/2025 8:33	JPG-bestand	4.203 kB
2025J93 - S209 CP 001.JPG	12/11/2025 9:16	JPG-bestand	4.040 kB
2025J93 - S209 CP 002.JPG	12/11/2025 9:16	JPG-bestand	4.060 kB
2025J93 - S209 CP 003.JPG	12/11/2025 9:16	JPG-bestand	3.978 kB
2025J93 - S210 001.JPG	12/11/2025 9:11	JPG-bestand	4.122 kB
2025J93 - S210 002.JPG	12/11/2025 9:11	JPG-bestand	4.121 kB
2025J93 - S210 CP 001.JPG	12/11/2025 11:35	JPG-bestand	3.911 kB
2025J93 - S210 CP 002.JPG	12/11/2025 11:35	JPG-bestand	4.068 kB
2025J93 - S211 001.JPG	12/11/2025 9:13	JPG-bestand	4.018 kB
2025J93 - S211 002.JPG	12/11/2025 9:13	JPG-bestand	4.068 kB
2025J93 - S211 CP 001.JPG	12/11/2025 11:14	JPG-bestand	3.855 kB
2025J93 - S211 CP 002.JPG	12/11/2025 11:14	JPG-bestand	3.993 kB
2025J93 - S212 001.JPG	12/11/2025 9:14	JPG-bestand	4.142 kB
2025J93 - S212 002.JPG	12/11/2025 9:14	JPG-bestand	4.074 kB

2025J93 - S212 003.JPG	✓	12/11/2025 9:14	JPG-bestand	4.145 kB
2025J93 - S212 CP 001.JPG	✓	12/11/2025 11:16	JPG-bestand	4.052 kB
2025J93 - S212 CP 002.JPG	✓	12/11/2025 11:16	JPG-bestand	4.049 kB
2025J93 - S213 001.JPG	✓	12/11/2025 9:15	JPG-bestand	4.221 kB
2025J93 - S213 002.JPG	✓	12/11/2025 9:15	JPG-bestand	4.049 kB
2025J93 - S213 CP 001.JPG	✓	12/11/2025 11:15	JPG-bestand	3.939 kB
2025J93 - S213 CP 002.JPG	✓	12/11/2025 11:15	JPG-bestand	4.101 kB
2025J93 - S214 001.JPG	✓	12/11/2025 9:52	JPG-bestand	4.102 kB
2025J93 - S214 002.JPG	✓	12/11/2025 9:52	JPG-bestand	4.128 kB
2025J93 - S214 CP 001.JPG	✓	12/11/2025 11:16	JPG-bestand	4.182 kB
2025J93 - S214 CP 002.JPG	✓	12/11/2025 11:16	JPG-bestand	3.864 kB
2025J93 - S215 001.JPG	✓	12/11/2025 9:53	JPG-bestand	4.028 kB
2025J93 - S215 002.JPG	✓	12/11/2025 9:53	JPG-bestand	3.965 kB
2025J93 - S215 CP 001.JPG	✓	12/11/2025 11:17	JPG-bestand	3.954 kB
2025J93 - S215 CP 002.JPG	✓	12/11/2025 11:17	JPG-bestand	3.912 kB
2025J93 - S216-217 001.JPG	✓	12/11/2025 9:55	JPG-bestand	4.053 kB
2025J93 - S216-217 002.JPG	✓	12/11/2025 9:55	JPG-bestand	4.117 kB
2025J93 - S216-217 CP 001.JPG	✓	12/11/2025 11:31	JPG-bestand	4.100 kB
2025J93 - S216-217 CP 002.JPG	✓	12/11/2025 11:31	JPG-bestand	4.045 kB

2025J93 - S218 001.JPG	12/11/2025 9:56	JPG-bestand	4.136 kB
2025J93 - S218 002.JPG	12/11/2025 9:56	JPG-bestand	4.130 kB
2025J93 - S218 CP 001.JPG	12/11/2025 11:32	JPG-bestand	3.923 kB
2025J93 - S218 CP 002.JPG	12/11/2025 11:32	JPG-bestand	3.907 kB
2025J93 - S219 001.JPG	12/11/2025 9:57	JPG-bestand	4.242 kB
2025J93 - S219 002.JPG	12/11/2025 9:57	JPG-bestand	4.220 kB
2025J93 - S219 CP 001.JPG	12/11/2025 11:14	JPG-bestand	3.995 kB
2025J93 - S219 CP 002.JPG	12/11/2025 11:14	JPG-bestand	4.147 kB
2025J93 - S220 001.JPG	12/11/2025 10:09	JPG-bestand	4.153 kB
2025J93 - S220 002.JPG	12/11/2025 10:09	JPG-bestand	4.197 kB
2025J93 - S220 CP 001.JPG	12/11/2025 11:32	JPG-bestand	4.009 kB
2025J93 - S220 CP 002.JPG	12/11/2025 11:32	JPG-bestand	3.916 kB
2025J93 - S221 001.JPG	12/11/2025 10:11	JPG-bestand	4.213 kB
2025J93 - S221 002.JPG	12/11/2025 10:11	JPG-bestand	3.967 kB
2025J93 - S221 CP 001.JPG	12/11/2025 11:33	JPG-bestand	4.006 kB
2025J93 - S221 CP 002.JPG	12/11/2025 11:33	JPG-bestand	4.003 kB
2025J93 - S221 CP 003.JPG	12/11/2025 11:33	JPG-bestand	3.945 kB
2025J93 - S222 001.JPG	12/11/2025 10:12	JPG-bestand	4.107 kB
2025J93 - S222 002.JPG	12/11/2025 10:12	JPG-bestand	4.071 kB
2025J93 - S222 CP 001.JPG	12/11/2025 11:13	JPG-bestand	4.033 kB

2025J93 - S222 CP 002.JPG	✓	12/11/2025 11:13	JPG-bestand	4.102 kB
2025J93 - S223 001.JPG	✓	12/11/2025 10:13	JPG-bestand	4.235 kB
2025J93 - S223 002.JPG	✓	12/11/2025 10:13	JPG-bestand	4.149 kB
2025J93 - S223 CP 001.JPG	✓	12/11/2025 11:13	JPG-bestand	3.974 kB
2025J93 - S223 CP 002.JPG	✓	12/11/2025 11:13	JPG-bestand	3.932 kB
2025J93 - S224 001.JPG	✓	12/11/2025 11:33	JPG-bestand	3.935 kB
2025J93 - S224 CP 002.JPG	✓	12/11/2025 11:34	JPG-bestand	3.841 kB
2025J93 - S224-225 001.JPG	✓	12/11/2025 10:14	JPG-bestand	4.186 kB
2025J93 - S224-225 002.JPG	☁	12/11/2025 10:14	JPG-bestand	4.199 kB
2025J93 - S225 CP 001.JPG	✓	12/11/2025 11:12	JPG-bestand	4.085 kB
2025J93 - S225 CP 002.JPG	✓	12/11/2025 11:12	JPG-bestand	4.152 kB
2025J93 - S226 CP 001.JPG	✓	12/11/2025 11:34	JPG-bestand	4.070 kB
2025J93 - S226 CP 002.JPG	☁	12/11/2025 11:34	JPG-bestand	4.010 kB
2025J93 - S227 CP 001.JPG	✓	12/11/2025 11:36	JPG-bestand	4.021 kB
2025J93 - S227 CP 002.JPG	✓	12/11/2025 11:36	JPG-bestand	4.050 kB
2025J93 - S228 CP 001.JPG	✓	12/11/2025 11:57	JPG-bestand	4.003 kB
2025J93 - S228 CP 002.JPG	✓	12/11/2025 11:57	JPG-bestand	4.097 kB
2025J93 - S229 CP 001.JPG	☁	12/11/2025 12:01	JPG-bestand	3.840 kB
2025J93 - S229 CP 002.JPG	☁	12/11/2025 12:01	JPG-bestand	4.076 kB

2025J93 - S230 001.JPG	12/11/2025 10:37	JPG-bestand	4.070 kB
2025J93 - S230 002.JPG	12/11/2025 10:37	JPG-bestand	4.090 kB
2025J93 - S230 CP 001.JPG	12/11/2025 11:58	JPG-bestand	4.098 kB
2025J93 - S230 CP 002.JPG	12/11/2025 11:58	JPG-bestand	4.090 kB
2025J93 - S231 001.JPG	12/11/2025 10:38	JPG-bestand	4.174 kB
2025J93 - S231 002.JPG	12/11/2025 10:38	JPG-bestand	4.118 kB
2025J93 - S231 CP 001.JPG	12/11/2025 11:59	JPG-bestand	3.967 kB
2025J93 - S231 CP 002.JPG	12/11/2025 11:59	JPG-bestand	4.133 kB
2025J93 - S232 001.JPG	12/11/2025 10:39	JPG-bestand	4.094 kB
2025J93 - S232 002.JPG	12/11/2025 10:39	JPG-bestand	4.052 kB
2025J93 - S232 CP 001.JPG	12/11/2025 12:00	JPG-bestand	3.902 kB
2025J93 - S232 CP 002.JPG	12/11/2025 12:00	JPG-bestand	3.871 kB
2025J93 - S233 001.JPG	12/11/2025 10:40	JPG-bestand	4.076 kB
2025J93 - S233 002.JPG	12/11/2025 10:40	JPG-bestand	4.102 kB
2025J93 - S233 CP 001.JPG	12/11/2025 11:59	JPG-bestand	4.146 kB
2025J93 - S233 CP 002.JPG	12/11/2025 11:59	JPG-bestand	3.864 kB
2025J93 - S234 001.JPG	12/11/2025 13:07	JPG-bestand	4.066 kB
2025J93 - S234 002.JPG	12/11/2025 13:07	JPG-bestand	4.095 kB
2025J93 - S234 CP 001.JPG	12/11/2025 13:47	JPG-bestand	4.031 kB

2025J93 - S234 CP 002.JPG	12/11/2025 13:47	JPG-bestand	4.084 kB
2025J93 - S235 001.JPG	12/11/2025 13:07	JPG-bestand	4.068 kB
2025J93 - S235 002.JPG	12/11/2025 13:08	JPG-bestand	4.173 kB
2025J93 - S235 CP 001.JPG	12/11/2025 13:46	JPG-bestand	4.040 kB
2025J93 - S235 CP 002.JPG	12/11/2025 13:46	JPG-bestand	4.018 kB
2025J93 - S236 001.JPG	12/11/2025 13:08	JPG-bestand	4.204 kB
2025J93 - S236 002.JPG	12/11/2025 13:08	JPG-bestand	4.120 kB
2025J93 - S236 CP 001.JPG	12/11/2025 13:45	JPG-bestand	4.006 kB
2025J93 - S236 CP 002.JPG	12/11/2025 13:45	JPG-bestand	4.022 kB
2025J93 - S237 001.JPG	12/11/2025 13:09	JPG-bestand	4.115 kB
2025J93 - S237 002.JPG	12/11/2025 13:09	JPG-bestand	4.119 kB
2025J93 - S237 CP 001.JPG	12/11/2025 13:42	JPG-bestand	3.962 kB
2025J93 - S237 CP 002.JPG	12/11/2025 13:42	JPG-bestand	3.942 kB
2025J93 - S238 001.JPG	12/11/2025 13:10	JPG-bestand	4.121 kB
2025J93 - S238 002.JPG	12/11/2025 13:10	JPG-bestand	4.205 kB
2025J93 - S238 CP 001.JPG	12/11/2025 13:44	JPG-bestand	4.163 kB
2025J93 - S238 CP 002.JPG	12/11/2025 13:44	JPG-bestand	4.094 kB
2025J93 - S239 001 (2).JPG	12/11/2025 13:55	JPG-bestand	4.246 kB
2025J93 - S239 001.JPG	12/11/2025 13:11	JPG-bestand	3.917 kB
2025J93 - S239 002 (2).JPG	12/11/2025 13:55	JPG-bestand	4.136 kB

2025J93 - S239 002.JPG	12/11/2025 13:11	JPG-bestand	4.037 kB
2025J93 - S239 CP 001.JPG	12/11/2025 14:27	JPG-bestand	4.071 kB
2025J93 - S239 CP 002.JPG	12/11/2025 14:27	JPG-bestand	3.889 kB
2025J93 - S240 001.JPG	12/11/2025 13:59	JPG-bestand	4.085 kB
2025J93 - S240 002.JPG	12/11/2025 13:59	JPG-bestand	4.161 kB
2025J93 - S240 003.JPG	12/11/2025 13:59	JPG-bestand	4.115 kB
2025J93 - S240 CP 001.JPG	12/11/2025 14:58	JPG-bestand	4.013 kB
2025J93 - S240 CP 002.JPG	12/11/2025 14:59	JPG-bestand	4.021 kB
2025J93 - S240 CP 003.JPG	12/11/2025 14:59	JPG-bestand	4.163 kB
2025J93 - S240 CP 004.JPG	12/11/2025 14:59	JPG-bestand	4.151 kB
2025J93 - S241 001.JPG	12/11/2025 14:03	JPG-bestand	4.037 kB
2025J93 - S241 002.JPG	12/11/2025 14:03	JPG-bestand	4.257 kB
2025J93 - S241 CP 001.JPG	12/11/2025 14:28	JPG-bestand	4.049 kB
2025J93 - S241 CP 002.JPG	12/11/2025 14:28	JPG-bestand	4.069 kB
2025J93 - S242 001.JPG	12/11/2025 14:04	JPG-bestand	4.084 kB
2025J93 - S242 002.JPG	12/11/2025 14:04	JPG-bestand	4.119 kB
2025J93 - S242 CP 001.JPG	12/11/2025 14:29	JPG-bestand	4.007 kB
2025J93 - S242 CP 002.JPG	12/11/2025 14:29	JPG-bestand	3.983 kB
2025J93 - S243 001.JPG	12/11/2025 14:05	JPG-bestand	4.153 kB

2025J93 - S243 002.JPG	12/11/2025 14:05	JPG-bestand	4.011 kB
2025J93 - S243 CP 001.JPG	12/11/2025 14:29	JPG-bestand	3.945 kB
2025J93 - S243 CP 002.JPG	12/11/2025 14:30	JPG-bestand	3.875 kB
2025J93 - S244 001.JPG	12/11/2025 14:05	JPG-bestand	3.998 kB
2025J93 - S244 002.JPG	12/11/2025 14:05	JPG-bestand	4.216 kB
2025J93 - S244 CP 001.JPG	12/11/2025 14:31	JPG-bestand	3.937 kB
2025J93 - S244 CP 002.JPG	12/11/2025 14:31	JPG-bestand	3.828 kB
2025J93 - S245 001.JPG	12/11/2025 14:06	JPG-bestand	4.049 kB
2025J93 - S245 002.JPG	12/11/2025 14:06	JPG-bestand	4.128 kB
2025J93 - S245 CP 001.JPG	12/11/2025 14:42	JPG-bestand	3.920 kB
2025J93 - S245 CP 002.JPG	12/11/2025 14:42	JPG-bestand	3.916 kB
2025J93 - S246-247 001.JPG	12/11/2025 14:07	JPG-bestand	3.959 kB
2025J93 - S246-247 002.JPG	12/11/2025 14:08	JPG-bestand	4.134 kB
2025J93 - S246-247 CP 001.JPG	12/11/2025 15:06	JPG-bestand	4.147 kB
2025J93 - S246-247 CP 002.JPG	12/11/2025 15:06	JPG-bestand	4.031 kB
2025J93 - S247 CP 001.JPG	12/11/2025 15:06	JPG-bestand	4.084 kB
2025J93 - S248 001.JPG	12/11/2025 14:08	JPG-bestand	4.196 kB
2025J93 - S248 002.JPG	12/11/2025 14:08	JPG-bestand	4.156 kB
2025J93 - S248 CP 001.JPG	12/11/2025 14:42	JPG-bestand	4.071 kB

2025J93 - S248 CP 002.JPG	✓	12/11/2025 14:42	JPG-bestand	4.039 kB
2025J93 - S249 001.JPG	✓	12/11/2025 14:09	JPG-bestand	4.090 kB
2025J93 - S249 002.JPG	✓	12/11/2025 14:09	JPG-bestand	4.228 kB
2025J93 - S249 CP 001.JPG	✓	12/11/2025 14:41	JPG-bestand	3.922 kB
2025J93 - S249 CP 002.JPG	✓	12/11/2025 14:41	JPG-bestand	3.963 kB
2025J93 - S250 001.JPG	✓	12/11/2025 14:10	JPG-bestand	4.240 kB
2025J93 - S250 002.JPG	✓	12/11/2025 14:10	JPG-bestand	4.129 kB
2025J93 - S250 003.JPG	✓	12/11/2025 14:10	JPG-bestand	4.260 kB
2025J93 - S250 CP 001.JPG	✓	12/11/2025 14:30	JPG-bestand	3.921 kB
2025J93 - S250 CP 002.JPG	✓	12/11/2025 14:31	JPG-bestand	4.033 kB
2025J93 - S251 001.JPG	✓	17/11/2025 8:40	JPG-bestand	4.059 kB
2025J93 - S251 002.JPG	✓	17/11/2025 8:40	JPG-bestand	4.101 kB
2025J93 - S251 CP 001.JPG	✓	17/11/2025 12:39	JPG-bestand	4.108 kB
2025J93 - S251 CP 002.JPG	✓	17/11/2025 12:39	JPG-bestand	3.865 kB
2025J93 - S252-253 001.JPG	✓	17/11/2025 8:42	JPG-bestand	4.188 kB
2025J93 - S252-253 CP 001.JPG	✓	17/11/2025 13:19	JPG-bestand	3.957 kB
2025J93 - S252-253 CP 002.JPG	✓	17/11/2025 13:19	JPG-bestand	3.953 kB
2025J93 - S253 003.JPG	✓	17/11/2025 8:42	JPG-bestand	4.295 kB
2025J93 - S253 CP 001.JPG	✓	17/11/2025 13:47	JPG-bestand	4.057 kB
2025J93 - S253 CP 002.JPG	✓	17/11/2025 13:47	JPG-bestand	4.115 kB

2025J93 - S253 CP 003.JPG	✓	17/11/2025 13:47	JPG-bestand	4.245 kB
2025J93 - S254-255 001.JPG	✓	17/11/2025 8:44	JPG-bestand	4.155 kB
2025J93 - S254-255 002.JPG	✓	17/11/2025 8:44	JPG-bestand	4.081 kB
2025J93 - S256 CP 001.JPG	✓	17/11/2025 13:16	JPG-bestand	4.045 kB
2025J93 - S256 CP 002.JPG	✓	17/11/2025 13:16	JPG-bestand	3.785 kB
2025J93 - S256-257 001.JPG	✓	17/11/2025 8:46	JPG-bestand	4.061 kB
2025J93 - S256-257 002.JPG	✓	17/11/2025 8:46	JPG-bestand	4.074 kB
2025J93 - S257 CP 001.JPG	✓	17/11/2025 13:14	JPG-bestand	4.079 kB
2025J93 - S257 CP 002.JPG	✓	17/11/2025 13:15	JPG-bestand	4.280 kB
2025J93 - S258 CP 001.JPG	✓	17/11/2025 13:15	JPG-bestand	3.949 kB
2025J93 - S258 CP 002.JPG	✓	17/11/2025 13:15	JPG-bestand	3.972 kB
2025J93 - S259 001.JPG	✓	17/11/2025 8:48	JPG-bestand	4.160 kB
2025J93 - S259 002.JPG	✓	17/11/2025 8:48	JPG-bestand	4.114 kB
2025J93 - S259 CP 001.JPG	✓	17/11/2025 11:46	JPG-bestand	3.915 kB
2025J93 - S259 CP 002.JPG	✓	17/11/2025 11:46	JPG-bestand	3.902 kB
2025J93 - S260 001.JPG	✓	17/11/2025 8:50	JPG-bestand	4.104 kB
2025J93 - S260 002.JPG	✓	17/11/2025 8:50	JPG-bestand	4.157 kB
2025J93 - S260 CP 001.JPG	✓	17/11/2025 11:49	JPG-bestand	3.901 kB
2025J93 - S260 CP 002.JPG	✓	17/11/2025 11:49	JPG-bestand	3.919 kB

2025J93 - S261 001.JPG	17/11/2025 8:51	JPG-bestand	3.919 kB
2025J93 - S261 002.JPG	17/11/2025 8:51	JPG-bestand	3.917 kB
2025J93 - S261 CP 001.JPG	17/11/2025 11:51	JPG-bestand	4.127 kB
2025J93 - S261 CP 002.JPG	17/11/2025 11:51	JPG-bestand	4.026 kB
2025J93 - S262 001.JPG	17/11/2025 8:56	JPG-bestand	4.254 kB
2025J93 - S262 002.JPG	17/11/2025 8:56	JPG-bestand	4.155 kB
2025J93 - S262 CP 001.JPG	17/11/2025 11:52	JPG-bestand	3.971 kB
2025J93 - S262 CP 002.JPG	17/11/2025 11:52	JPG-bestand	4.159 kB
2025J93 - S262 CP 003.JPG	17/11/2025 11:53	JPG-bestand	3.928 kB
2025J93 - S262 CP 004.JPG	17/11/2025 11:53	JPG-bestand	4.013 kB
2025J93 - S263 001.JPG	17/11/2025 9:37	JPG-bestand	4.112 kB
2025J93 - S263 002.JPG	17/11/2025 9:37	JPG-bestand	4.245 kB
2025J93 - S263 CP 001.JPG	17/11/2025 11:56	JPG-bestand	4.061 kB
2025J93 - S263 CP 002.JPG	17/11/2025 11:56	JPG-bestand	4.061 kB
2025J93 - S263 CP 003.JPG	17/11/2025 11:57	JPG-bestand	4.063 kB
2025J93 - S264 001.JPG	17/11/2025 9:38	JPG-bestand	4.066 kB
2025J93 - S264 002.JPG	17/11/2025 9:38	JPG-bestand	4.244 kB
2025J93 - S264 003.JPG	17/11/2025 9:39	JPG-bestand	4.073 kB
2025J93 - S264 004.JPG	17/11/2025 9:39	JPG-bestand	4.208 kB

2025J93 - S264 005.JPG	✓	17/11/2025 9:39	JPG-bestand	4.082 kB
2025J93 - S264 006.JPG	✓	17/11/2025 9:39	JPG-bestand	4.143 kB
2025J93 - S264 CP 001.JPG	✓	21/01/2026 10:06	JPG-bestand	4.007 kB
2025J93 - S264 CP 002.JPG	✓	21/01/2026 10:06	JPG-bestand	3.946 kB
2025J93 - S264 CP 003.JPG	✓	21/01/2026 10:07	JPG-bestand	4.039 kB
2025J93 - S264 CP 004.JPG	✓	21/01/2026 10:07	JPG-bestand	3.881 kB
2025J93 - S264 CP 005.JPG	✓	21/01/2026 10:07	JPG-bestand	3.952 kB
2025J93 - S264 CP 006.JPG	✓	21/01/2026 10:08	JPG-bestand	4.086 kB
2025J93 - S264 CP 007.JPG	✓	21/01/2026 10:08	JPG-bestand	4.253 kB
2025J93 - S264 CP 008.JPG	✓	21/01/2026 10:09	JPG-bestand	4.026 kB
2025J93 - S264 CP 009.JPG	✓	21/01/2026 10:09	JPG-bestand	4.275 kB
2025J93 - S264 CP 010.JPG	✓	21/01/2026 10:09	JPG-bestand	4.013 kB
2025J93 - S264 CP 011.JPG	✓	21/01/2026 10:46	JPG-bestand	4.040 kB
2025J93 - S264 CP 012.JPG	✓	21/01/2026 10:46	JPG-bestand	4.220 kB
2025J93 - S264 CP 013.JPG	✓	21/01/2026 10:47	JPG-bestand	4.042 kB
2025J93 - S264 CP 014.JPG	✓	21/01/2026 10:59	JPG-bestand	3.935 kB
2025J93 - S264 CP 015.JPG	✓	21/01/2026 10:59	JPG-bestand	3.968 kB
2025J93 - S264 CP 016.JPG	✓	21/01/2026 11:01	JPG-bestand	4.188 kB
2025J93 - S264 CP 017.JPG	✓	21/01/2026 11:02	JPG-bestand	4.145 kB
2025J93 - S264 CP 018.JPG	✓	21/01/2026 11:10	JPG-bestand	4.014 kB

2025J93 - S264 CP 019.JPG	✓	21/01/2026 11:10	JPG-bestand	3.945 kB
2025J93 - S264 CP 020.JPG	✓	21/01/2026 11:10	JPG-bestand	3.965 kB
2025J93 - S264 CP 021.JPG	✓	21/01/2026 11:10	JPG-bestand	4.032 kB
2025J93 - S265 CP 001.JPG	✓	17/11/2025 12:34	JPG-bestand	4.071 kB
2025J93 - S265 CP 002.JPG	✓	17/11/2025 12:34	JPG-bestand	4.139 kB
2025J93 - S266 001.JPG	✓	17/11/2025 10:14	JPG-bestand	4.211 kB
2025J93 - S266 002.JPG	✓	17/11/2025 10:14	JPG-bestand	4.190 kB
2025J93 - S266-267 001.JPG	✓	17/11/2025 10:16	JPG-bestand	4.152 kB
2025J93 - S266-267 002.JPG	✓	17/11/2025 10:16	JPG-bestand	4.301 kB
2025J93 - S266-267 CP 001.JPG	✓	17/11/2025 12:37	JPG-bestand	4.100 kB
2025J93 - S266-267 CP 002.JPG	✓	17/11/2025 12:37	JPG-bestand	4.053 kB
2025J93 - S268 001.JPG	✓	17/11/2025 10:19	JPG-bestand	4.234 kB
2025J93 - S268 002.JPG	✓	17/11/2025 10:19	JPG-bestand	4.265 kB
2025J93 - S268 CP 001.JPG	✓	17/11/2025 12:36	JPG-bestand	4.065 kB
2025J93 - S268 CP 002.JPG	✓	17/11/2025 12:36	JPG-bestand	3.928 kB
2025J93 - S269 001.JPG	✓	17/11/2025 10:20	JPG-bestand	4.190 kB
2025J93 - S269 CP 001.JPG	✓	17/11/2025 11:56	JPG-bestand	4.024 kB
2025J93 - S269 CP 002.JPG	✓	17/11/2025 11:56	JPG-bestand	3.935 kB
2025J93 - S270 CP 001.JPG	✓	17/11/2025 12:35	JPG-bestand	4.024 kB

2025J93 - S270 CP 002.JPG	17/11/2025 12:35	JPG-bestand	4.081 kB
2025J93 - S271 001.JPG	17/11/2025 10:34	JPG-bestand	4.125 kB
2025J93 - S271 002.JPG	17/11/2025 10:34	JPG-bestand	4.160 kB
2025J93 - S271-272 CP 001.JPG	17/11/2025 13:29	JPG-bestand	3.953 kB
2025J93 - S271-272 CP 002.JPG	17/11/2025 13:29	JPG-bestand	3.914 kB
2025J93 - S272 001.JPG	17/11/2025 10:35	JPG-bestand	4.176 kB
2025J93 - S272 002.JPG	17/11/2025 10:35	JPG-bestand	4.220 kB
2025J93 - S273 001.JPG	17/11/2025 10:36	JPG-bestand	4.134 kB
2025J93 - S273 002.JPG	17/11/2025 10:36	JPG-bestand	4.171 kB
2025J93 - S273 CP 001.JPG	17/11/2025 13:39	JPG-bestand	4.063 kB
2025J93 - S273 CP 002.JPG	17/11/2025 13:39	JPG-bestand	3.945 kB
2025J93 - S273 CP 003 (2).JPG	17/11/2025 13:39	JPG-bestand	3.870 kB
2025J93 - S273 CP 003.JPG	17/11/2025 13:39	JPG-bestand	3.926 kB
2025J93 - S274 CP 001.JPG	17/11/2025 13:23	JPG-bestand	4.073 kB
2025J93 - S274 CP 002.JPG	17/11/2025 13:23	JPG-bestand	3.912 kB
2025J93 - S275 001.JPG	17/11/2025 10:43	JPG-bestand	4.298 kB
2025J93 - S275 002.JPG	17/11/2025 10:43	JPG-bestand	4.312 kB
2025J93 - S275 CP 001.JPG	17/11/2025 13:24	JPG-bestand	4.146 kB
2025J93 - S275 CP 002.JPG	17/11/2025 13:24	JPG-bestand	4.075 kB

2025J93 - S276 001.JPG	17/11/2025 10:46	JPG-bestand	4.070 kB
2025J93 - S276 002.JPG	17/11/2025 10:46	JPG-bestand	4.070 kB
2025J93 - S276 CP 001.JPG	17/11/2025 13:44	JPG-bestand	4.025 kB
2025J93 - S276 CP 002.JPG	17/11/2025 13:44	JPG-bestand	3.890 kB
2025J93 - S276 CP 003.JPG	17/11/2025 13:44	JPG-bestand	3.952 kB
2025J93 - S276 CP 004.JPG	17/11/2025 13:44	JPG-bestand	3.962 kB
2025J93 - S277 001.JPG	17/11/2025 10:52	JPG-bestand	4.247 kB
2025J93 - S277 002.JPG	17/11/2025 10:52	JPG-bestand	4.163 kB
2025J93 - S277 CP 001.JPG	17/11/2025 13:22	JPG-bestand	4.040 kB
2025J93 - S277 CP 002.JPG	17/11/2025 13:22	JPG-bestand	4.130 kB
2025J93 - S278 001.JPG	17/11/2025 10:53	JPG-bestand	4.034 kB
2025J93 - S278 002.JPG	17/11/2025 10:53	JPG-bestand	4.122 kB
2025J93 - S278 CP 001.JPG	17/11/2025 13:22	JPG-bestand	4.080 kB
2025J93 - S278 CP 002.JPG	17/11/2025 13:22	JPG-bestand	3.923 kB
2025J93 - S279 001.JPG	17/11/2025 10:55	JPG-bestand	4.048 kB
2025J93 - S279 002.JPG	17/11/2025 10:55	JPG-bestand	4.095 kB
2025J93 - S279 CP 001.JPG	17/11/2025 13:21	JPG-bestand	4.164 kB
2025J93 - S279 CP 002.JPG	17/11/2025 13:21	JPG-bestand	4.008 kB
2025J93 - S280 001.JPG	17/11/2025 10:56	JPG-bestand	4.269 kB
2025J93 - S280 002.JPG	17/11/2025 10:56	JPG-bestand	4.217 kB

2025J93 - S280 003.JPG	✓	17/11/2025 10:57	JPG-bestand	4.211 kB
2025J93 - S280 004.JPG	✓	17/11/2025 10:57	JPG-bestand	4.323 kB
2025J93 - S280 CP 001.JPG	✓	17/11/2025 14:22	JPG-bestand	4.111 kB
2025J93 - S280 CP 002.JPG	✓	17/11/2025 14:22	JPG-bestand	4.081 kB
2025J93 - S280 CP 003.JPG	✓	17/11/2025 14:23	JPG-bestand	4.056 kB
2025J93 - S280 CP 004.JPG	✓	17/11/2025 14:23	JPG-bestand	4.073 kB
2025J93 - S280 CP 005.JPG	✓	17/11/2025 14:23	JPG-bestand	3.980 kB
2025J93 - S281 001.JPG	✓	17/11/2025 10:58	JPG-bestand	4.149 kB
2025J93 - S281 002.JPG	✓	17/11/2025 10:58	JPG-bestand	4.122 kB
2025J93 - S282 CP 001.JPG	✓	17/11/2025 13:18	JPG-bestand	4.194 kB
2025J93 - S282 CP 002.JPG	✓	17/11/2025 13:18	JPG-bestand	4.085 kB
2025J93 - S282-283 001.JPG	✓	17/11/2025 10:59	JPG-bestand	4.221 kB
2025J93 - S282-283 002.JPG	✓	17/11/2025 10:59	JPG-bestand	4.145 kB
2025J93 - S283 CP 001.JPG	✓	17/11/2025 13:17	JPG-bestand	4.068 kB
2025J93 - S283 CP 002.JPG	✓	17/11/2025 13:17	JPG-bestand	4.164 kB
2025J93 - S284 001.JPG	✓	17/11/2025 11:01	JPG-bestand	4.214 kB
2025J93 - S284 002.JPG	✓	17/11/2025 11:01	JPG-bestand	4.248 kB
2025J93 - S284 CP 001.JPG	✓	17/11/2025 12:40	JPG-bestand	3.881 kB
2025J93 - S284 CP 002.JPG	✓	17/11/2025 12:40	JPG-bestand	4.006 kB

2025J93 - S285 001.JPG	✓	17/11/2025 11:02	JPG-bestand	4.081 kB
2025J93 - S285 002.JPG	✓	17/11/2025 11:02	JPG-bestand	4.187 kB
2025J93 - S285 CP 001.JPG	✓	17/11/2025 13:21	JPG-bestand	4.043 kB
2025J93 - S285 CP 002.JPG	✓	17/11/2025 13:21	JPG-bestand	3.969 kB
2025J93 - S286 001.JPG	✓	17/11/2025 11:05	JPG-bestand	4.128 kB
2025J93 - S286 002.JPG	✓	17/11/2025 11:05	JPG-bestand	4.127 kB
2025J93 - S286 CP 001.JPG	✓	17/11/2025 13:20	JPG-bestand	3.989 kB
2025J93 - S286 CP 002.JPG	✓	17/11/2025 13:20	JPG-bestand	4.157 kB
2025J93 - S287 001.JPG	✓	17/11/2025 12:49	JPG-bestand	4.175 kB
2025J93 - S287 002.JPG	✓	17/11/2025 12:49	JPG-bestand	4.243 kB
2025J93 - S287 CP 001.JPG	✓	18/11/2025 9:35	JPG-bestand	4.041 kB
2025J93 - S287 CP 002.JPG	✓	18/11/2025 9:35	JPG-bestand	4.092 kB
2025J93 - S288 001.JPG	✓	17/11/2025 12:51	JPG-bestand	4.085 kB
2025J93 - S288 002.JPG	✓	17/11/2025 12:51	JPG-bestand	4.074 kB
2025J93 - S288 CP 001.JPG	✓	18/11/2025 10:17	JPG-bestand	4.227 kB
2025J93 - S288 CP 002.JPG	✓	18/11/2025 10:17	JPG-bestand	4.042 kB
2025J93 - S288 CP 003.JPG	✓	18/11/2025 10:17	JPG-bestand	4.033 kB
2025J93 - S289 001.JPG	✓	17/11/2025 12:53	JPG-bestand	4.037 kB
2025J93 - S289 002.JPG	✓	17/11/2025 12:53	JPG-bestand	4.171 kB

2025J93 - S289 CP 001.JPG	✓	18/11/2025 11:29	JPG-bestand	4.060 kB
2025J93 - S289 CP 002.JPG	✓	18/11/2025 11:29	JPG-bestand	4.087 kB
2025J93 - S289 CP 003.JPG	✓	18/11/2025 11:29	JPG-bestand	4.059 kB
2025J93 - S290 001.JPG	✓	17/11/2025 12:58	JPG-bestand	4.079 kB
2025J93 - S290 002.JPG	✓	17/11/2025 12:58	JPG-bestand	4.022 kB
2025J93 - S290 CP 001.JPG	✓	18/11/2025 9:34	JPG-bestand	4.144 kB
2025J93 - S290 CP 002.JPG	✓	18/11/2025 9:34	JPG-bestand	3.991 kB
2025J93 - S290 CP 003.JPG	✓	18/11/2025 9:34	JPG-bestand	3.936 kB
2025J93 - S291 CP 001.JPG	☁	18/11/2025 10:16	JPG-bestand	3.818 kB
2025J93 - S291 CP 002.JPG	✓	18/11/2025 10:16	JPG-bestand	3.908 kB
2025J93 - S291 CP 003.JPG	✓	18/11/2025 10:16	JPG-bestand	3.990 kB
2025J93 - S291-293 001.JPG	✓	17/11/2025 13:00	JPG-bestand	4.229 kB
2025J93 - S291-293 002.JPG	✓	17/11/2025 13:00	JPG-bestand	4.224 kB
2025J93 - S292-293 CP 001.JPG	✓	18/11/2025 9:03	JPG-bestand	4.078 kB
2025J93 - S292-293 CP 002.JPG	✓	18/11/2025 9:03	JPG-bestand	4.018 kB
2025J93 - S294 001.JPG	✓	17/11/2025 13:01	JPG-bestand	4.137 kB
2025J93 - S294 002.JPG	✓	17/11/2025 13:01	JPG-bestand	4.087 kB
2025J93 - S294 CP 001.JPG	✓	18/11/2025 9:03	JPG-bestand	4.156 kB
2025J93 - S294 CP 002.JPG	✓	18/11/2025 9:03	JPG-bestand	3.998 kB
2025J93 - S295-296 001.JPG	✓	17/11/2025 13:02	JPG-bestand	4.191 kB

2025J93 - S295-296 002.JPG	17/11/2025 13:02	JPG-bestand	4.178 kB
2025J93 - S296-295 CP 001.JPG	18/11/2025 9:32	JPG-bestand	4.163 kB
2025J93 - S296-295 CP 002.JPG	18/11/2025 9:32	JPG-bestand	4.197 kB
2025J93 - S296-295 CP 003.JPG	18/11/2025 9:32	JPG-bestand	4.206 kB
2025J93 - S297 001.JPG	17/11/2025 13:04	JPG-bestand	4.181 kB
2025J93 - S297 002.JPG	17/11/2025 13:04	JPG-bestand	4.225 kB
2025J93 - S297 CP 001.JPG	18/11/2025 9:28	JPG-bestand	3.998 kB
2025J93 - S297 CP 002.JPG	18/11/2025 9:28	JPG-bestand	4.003 kB
2025J93 - S298 001.JPG	17/11/2025 13:05	JPG-bestand	4.285 kB
2025J93 - S298 002.JPG	17/11/2025 13:06	JPG-bestand	3.912 kB
2025J93 - S298 CP 001.JPG	18/11/2025 9:18	JPG-bestand	3.928 kB
2025J93 - S298 CP 002.JPG	18/11/2025 9:18	JPG-bestand	3.952 kB
2025J93 - S299 001.JPG	17/11/2025 13:06	JPG-bestand	4.027 kB
2025J93 - S299 002.JPG	17/11/2025 13:06	JPG-bestand	4.101 kB
2025J93 - S299 CP 001.JPG	18/11/2025 9:09	JPG-bestand	4.205 kB
2025J93 - S299 CP 002.JPG	18/11/2025 9:09	JPG-bestand	4.066 kB
2025J93 - S299 CP 003.JPG	18/11/2025 9:09	JPG-bestand	4.110 kB
2025J93 - S300 001.JPG	17/11/2025 13:08	JPG-bestand	4.146 kB
2025J93 - S300 002.JPG	17/11/2025 13:08	JPG-bestand	4.165 kB

2025J93 - S300 CP 001.JPG	✓	18/11/2025 9:06	JPG-bestand	4.228 kB
2025J93 - S300 CP 002.JPG	✓	18/11/2025 9:06	JPG-bestand	4.092 kB
2025J93 - S300 CP 003.JPG	✓	18/11/2025 9:06	JPG-bestand	4.115 kB
2025J93 - S301 001.JPG	✓	17/11/2025 13:09	JPG-bestand	4.153 kB
2025J93 - S301 002.JPG	☁	17/11/2025 13:09	JPG-bestand	4.047 kB
2025J93 - S301 CP 001.JPG	✓	18/11/2025 9:08	JPG-bestand	4.102 kB
2025J93 - S301 CP 002.JPG	✓	18/11/2025 9:08	JPG-bestand	4.034 kB
2025J93 - S301 CP 003.JPG	✓	18/11/2025 9:08	JPG-bestand	3.883 kB
2025J93 - S302 001.JPG	✓	17/11/2025 13:10	JPG-bestand	4.169 kB
2025J93 - S302 002.JPG	✓	17/11/2025 13:10	JPG-bestand	4.192 kB
2025J93 - S302 CP 001.JPG	✓	18/11/2025 9:02	JPG-bestand	4.031 kB
2025J93 - S302 CP 002.JPG	✓	18/11/2025 9:02	JPG-bestand	3.953 kB
2025J93 - S303 001.JPG	✓	17/11/2025 14:52	JPG-bestand	4.048 kB
2025J93 - S303 002.JPG	✓	17/11/2025 14:52	JPG-bestand	4.064 kB
2025J93 - S303 CP 001.JPG	✓	17/11/2025 16:15	JPG-bestand	4.026 kB
2025J93 - S303 CP 002.JPG	✓	17/11/2025 16:15	JPG-bestand	4.205 kB
2025J93 - S304 001.JPG	✓	17/11/2025 14:53	JPG-bestand	4.174 kB
2025J93 - S304 002.JPG	✓	17/11/2025 14:53	JPG-bestand	4.190 kB
2025J93 - S304 CP 001.JPG	✓	17/11/2025 16:18	JPG-bestand	4.025 kB
2025J93 - S304 CP 002.JPG	✓	17/11/2025 16:18	JPG-bestand	4.091 kB

2025J93 - S305 CP 002.JPG	✓	17/11/2025 16:17	JPG-bestand	4.008 kB
2025J93 - S305 CP 001.JPG	✓	17/11/2025 16:17	JPG-bestand	3.949 kB
2025J93 - S305-306 001.JPG	✓	17/11/2025 14:54	JPG-bestand	4.198 kB
2025J93 - S305-306 002.JPG	✓	17/11/2025 14:54	JPG-bestand	4.136 kB
2025J93 - S306 CP 001.JPG	✓	17/11/2025 16:20	JPG-bestand	4.163 kB
2025J93 - S307 001.JPG	✓	17/11/2025 14:57	JPG-bestand	4.108 kB
2025J93 - S307 002.JPG	✓	17/11/2025 14:57	JPG-bestand	4.171 kB
2025J93 - S307 CP 001.JPG	✓	17/11/2025 16:25	JPG-bestand	4.064 kB
2025J93 - S307 CP 002.JPG	✓	17/11/2025 16:25	JPG-bestand	4.108 kB
2025J93 - S308 001.JPG	✓	17/11/2025 14:58	JPG-bestand	4.115 kB
2025J93 - S308 002.JPG	✓	17/11/2025 14:58	JPG-bestand	4.115 kB
2025J93 - S308 CP 002 (2).JPG	✓	17/11/2025 16:24	JPG-bestand	3.858 kB
2025J93 - S308 CP 002.JPG	✓	17/11/2025 16:24	JPG-bestand	4.105 kB
2025J93 - S309 CP 001.JPG	✓	18/11/2025 8:37	JPG-bestand	4.003 kB
2025J93 - S309 CP 002.JPG	✓	18/11/2025 8:37	JPG-bestand	4.253 kB
2025J93 - S309 CP 003.JPG	✓	18/11/2025 8:37	JPG-bestand	4.225 kB
2025J93 - S309 CP 004.JPG	✓	18/11/2025 8:37	JPG-bestand	4.208 kB
2025J93 - S309-310 002.JPG	✓	17/11/2025 14:59	JPG-bestand	4.241 kB
2025J93 - S309-310 003.JPG	✓	17/11/2025 14:59	JPG-bestand	4.178 kB

2025J93 - S309-3110 001.JPG	17/11/2025 14:59	JPG-bestand	4.170 kB
2025J93 - S310 CP 001.JPG	18/11/2025 8:36	JPG-bestand	4.227 kB
2025J93 - S310 CP 002.JPG	18/11/2025 8:36	JPG-bestand	4.243 kB
2025J93 - S310 CP 003.JPG	18/11/2025 8:36	JPG-bestand	4.157 kB
2025J93 - S311 001.JPG	17/11/2025 15:01	JPG-bestand	4.180 kB
2025J93 - S311-312 002.JPG	17/11/2025 15:01	JPG-bestand	4.179 kB
2025J93 - S311-312 003.JPG	17/11/2025 15:02	JPG-bestand	4.193 kB
2025J93 - S312-311 CP 001.JPG	18/11/2025 8:33	JPG-bestand	4.023 kB
2025J93 - S312-311 CP 002.JPG	18/11/2025 8:33	JPG-bestand	4.097 kB
2025J93 - S312-311 CP 003.JPG	18/11/2025 8:33	JPG-bestand	4.217 kB
2025J93 - S313 001.JPG	17/11/2025 15:03	JPG-bestand	3.984 kB
2025J93 - S313 002.JPG	17/11/2025 15:03	JPG-bestand	4.025 kB
2025J93 - S313 CP 001.JPG	18/11/2025 8:33	JPG-bestand	4.160 kB
2025J93 - S313 CP 002.JPG	18/11/2025 8:33	JPG-bestand	4.207 kB
2025J93 - S313 CP 003.JPG	18/11/2025 8:33	JPG-bestand	4.139 kB
2025J93 - S314 001.JPG	17/11/2025 15:04	JPG-bestand	4.133 kB
2025J93 - S314 002.JPG	17/11/2025 15:04	JPG-bestand	4.011 kB
2025J93 - S314 CP 001.JPG	18/11/2025 8:30	JPG-bestand	4.058 kB
2025J93 - S314 CP 002.JPG	18/11/2025 8:30	JPG-bestand	3.947 kB

2025J93 - S314 CP 003.JPG	18/11/2025 8:30	JPG-bestand	4.096 kB
2025J93 - S314 CP 004.JPG	18/11/2025 8:30	JPG-bestand	4.198 kB
2025J93 - S315 001.JPG	17/11/2025 15:05	JPG-bestand	4.215 kB
2025J93 - S315 002.JPG	17/11/2025 15:05	JPG-bestand	4.201 kB
2025J93 - S315 CP 001.JPG	18/11/2025 8:28	JPG-bestand	4.268 kB
2025J93 - S315 CP 002.JPG	18/11/2025 8:28	JPG-bestand	4.138 kB
2025J93 - S315 CP 003.JPG	18/11/2025 8:28	JPG-bestand	4.238 kB
2025J93 - S316 001.JPG	17/11/2025 15:07	JPG-bestand	4.216 kB
2025J93 - S316 002.JPG	17/11/2025 15:07	JPG-bestand	4.192 kB
2025J93 - S316 CP 001.JPG	18/11/2025 8:35	JPG-bestand	4.033 kB
2025J93 - S316 CP 002.JPG	18/11/2025 8:35	JPG-bestand	4.058 kB
2025J93 - S316 CP 003.JPG	18/11/2025 8:35	JPG-bestand	4.040 kB
2025J93 - S317 001.JPG	17/11/2025 15:24	JPG-bestand	4.045 kB
2025J93 - S317 002.JPG	17/11/2025 15:24	JPG-bestand	4.162 kB
2025J93 - S317 003.JPG	17/11/2025 15:24	JPG-bestand	4.060 kB
2025J93 - S317 CP 001.JPG	18/11/2025 8:51	JPG-bestand	3.998 kB
2025J93 - S317 CP 002.JPG	18/11/2025 8:51	JPG-bestand	4.173 kB
2025J93 - S317 CP 003.JPG	18/11/2025 8:51	JPG-bestand	4.171 kB
2025J93 - S318 001.JPG	17/11/2025 15:40	JPG-bestand	4.063 kB
2025J93 - S318 002.JPG	17/11/2025 15:40	JPG-bestand	4.087 kB

2025J93 - S318 CP 001.JPG	✓	18/11/2025 8:49	JPG-bestand	4.094 kB
2025J93 - S318 CP 002.JPG	✓	18/11/2025 8:49	JPG-bestand	4.157 kB
2025J93 - S319 001.JPG	✓	17/11/2025 15:57	JPG-bestand	4.206 kB
2025J93 - S319 002.JPG	✓	17/11/2025 15:57	JPG-bestand	4.121 kB
2025J93 - S319 CP 001.JPG	✓	18/11/2025 8:49	JPG-bestand	4.188 kB
2025J93 - S319 CP 002.JPG	✓	18/11/2025 8:49	JPG-bestand	4.284 kB
2025J93 - S319-321 001.JPG	✓	17/11/2025 16:03	JPG-bestand	4.257 kB
2025J93 - S319-321 002.JPG	✓	17/11/2025 16:03	JPG-bestand	4.102 kB
2025J93 - S319-321 003.JPG	✓	17/11/2025 16:03	JPG-bestand	4.142 kB
2025J93 - S320-321 CP 001.JPG	✓	18/11/2025 8:58	JPG-bestand	3.907 kB
2025J93 - S320-321 CP 002.JPG	✓	18/11/2025 8:58	JPG-bestand	4.135 kB
2025J93 - S322 CP 001.JPG	✓	18/11/2025 8:57	JPG-bestand	3.991 kB
2025J93 - S322 CP 002.JPG	✓	18/11/2025 8:57	JPG-bestand	3.985 kB
2025J93 - S323-324 001.JPG	✓	17/11/2025 16:04	JPG-bestand	3.853 kB
2025J93 - S323-324 002.JPG	✓	17/11/2025 16:04	JPG-bestand	4.219 kB
2025J93 - S323-324 CP 001.JPG	✓	18/11/2025 8:56	JPG-bestand	4.212 kB
2025J93 - S323-324 CP 002.JPG	✓	18/11/2025 8:56	JPG-bestand	4.098 kB
2025J93 - S325 001.JPG	✓	17/11/2025 16:05	JPG-bestand	4.173 kB
2025J93 - S325 002.JPG	✓	17/11/2025 16:05	JPG-bestand	4.049 kB

2025J93 - S325 CP 001.JPG	✓	18/11/2025 8:57	JPG-bestand	3.967 kB
2025J93 - S325 CP 002.JPG	✓	18/11/2025 8:57	JPG-bestand	4.163 kB
2025J93 - S326 001.JPG	✓	17/11/2025 16:06	JPG-bestand	3.946 kB
2025J93 - S326 002.JPG	✓	17/11/2025 16:06	JPG-bestand	4.099 kB
2025J93 - S326 CP 001.JPG	✓	18/11/2025 9:22	JPG-bestand	4.181 kB
2025J93 - S326 CP 002.JPG	✓	18/11/2025 9:22	JPG-bestand	4.026 kB
2025J93 - S326 CP 003.JPG	✓	18/11/2025 9:22	JPG-bestand	4.086 kB
2025J93 - S327 CP 001.JPG	✓	18/11/2025 9:01	JPG-bestand	4.107 kB
2025J93 - S327 CP 002.JPG	✓	18/11/2025 9:01	JPG-bestand	4.230 kB
2025J93 - S327-328 001.JPG	✓	17/11/2025 16:07	JPG-bestand	4.297 kB
2025J93 - S327-328 002.JPG	✓	17/11/2025 16:07	JPG-bestand	4.225 kB
2025J93 - S328 CP 001.JPG	✓	18/11/2025 9:20	JPG-bestand	4.195 kB
2025J93 - S328 CP 002.JPG	✓	18/11/2025 9:20	JPG-bestand	4.064 kB
2025J93 - S328 CP 003.JPG	✓	18/11/2025 9:20	JPG-bestand	4.042 kB
2025J93 - S329 001.JPG	✓	17/11/2025 16:07	JPG-bestand	4.084 kB
2025J93 - S329 002.JPG	✓	17/11/2025 16:08	JPG-bestand	4.030 kB
2025J93 - S329 CP 001.JPG	✓	18/11/2025 9:21	JPG-bestand	4.278 kB
2025J93 - S329 CP 002.JPG	✓	18/11/2025 9:21	JPG-bestand	4.029 kB
2025J93 - S329 CP 003.JPG	✓	18/11/2025 9:21	JPG-bestand	4.253 kB

2025J93 - S330 001.JPG	17/11/2025 16:08	JPG-bestand	4.111 kB
2025J93 - S330 002.JPG	17/11/2025 16:08	JPG-bestand	4.284 kB
2025J93 - S330 CP 001.JPG	18/11/2025 9:23	JPG-bestand	4.151 kB
2025J93 - S330 CP 002.JPG	18/11/2025 9:23	JPG-bestand	4.179 kB
2025J93 - S330 CP 003.JPG	18/11/2025 9:23	JPG-bestand	4.125 kB
2025J93 - S331 001.JPG	17/11/2025 16:09	JPG-bestand	4.172 kB
2025J93 - S331 CP 001.JPG	18/11/2025 9:27	JPG-bestand	4.058 kB
2025J93 - S331 CP 002.JPG	18/11/2025 9:27	JPG-bestand	4.042 kB
2025J93 - S331 CP 003.JPG	18/11/2025 9:28	JPG-bestand	4.267 kB
2025J93 - S332 CP 001.JPG	18/11/2025 9:38	JPG-bestand	4.158 kB
2025J93 - S332 CP 002.JPG	18/11/2025 9:38	JPG-bestand	4.081 kB
2025J93 - S332-334 001.JPG	17/11/2025 16:10	JPG-bestand	4.212 kB
2025J93 - S332-334 002.JPG	17/11/2025 16:10	JPG-bestand	4.136 kB
2025J93 - S333-334 CP 001.JPG	18/11/2025 11:27	JPG-bestand	3.967 kB
2025J93 - S333-334 CP 002.JPG	18/11/2025 11:27	JPG-bestand	3.978 kB
2025J93 - S333-334 CP 003.JPG	18/11/2025 11:27	JPG-bestand	4.089 kB
2025J93 - S334 CP 001.JPG	18/11/2025 10:11	JPG-bestand	3.966 kB
2025J93 - S334 CP 002.JPG	18/11/2025 10:11	JPG-bestand	3.967 kB
2025J93 - S335 001.JPG	17/11/2025 16:11	JPG-bestand	4.261 kB
2025J93 - S335 002.JPG	17/11/2025 16:11	JPG-bestand	4.257 kB

2025J93 - S335 CP 001.JPG	18/11/2025 9:00	JPG-bestand	3.983 kB
2025J93 - S335 CP 002.JPG	18/11/2025 9:00	JPG-bestand	4.061 kB
2025J93 - S336 001.JPG	17/11/2025 16:11	JPG-bestand	4.176 kB
2025J93 - S336 002.JPG	17/11/2025 16:11	JPG-bestand	4.147 kB
2025J93 - S336 CP 001.JPG	18/11/2025 9:25	JPG-bestand	3.955 kB
2025J93 - S336 CP 002.JPG	18/11/2025 9:25	JPG-bestand	3.934 kB
2025J93 - S336 CP 003.JPG	18/11/2025 9:25	JPG-bestand	3.905 kB
2025J93 - S336 CP 004.JPG	18/11/2025 9:25	JPG-bestand	4.005 kB
2025J93 - S337 001.JPG	17/11/2025 16:12	JPG-bestand	4.271 kB
2025J93 - S337 002.JPG	17/11/2025 16:12	JPG-bestand	4.126 kB
2025J93 - S337 CP 001.JPG	18/11/2025 8:59	JPG-bestand	4.068 kB
2025J93 - S337 CP 002.JPG	18/11/2025 8:59	JPG-bestand	4.116 kB
2025J93 - S338 001.JPG	17/11/2025 16:13	JPG-bestand	4.215 kB
2025J93 - S338 002.JPG	17/11/2025 16:13	JPG-bestand	4.034 kB
2025J93 - S338 CP 001.JPG	18/11/2025 8:59	JPG-bestand	3.982 kB
2025J93 - S338 CP 002.JPG	18/11/2025 8:59	JPG-bestand	3.969 kB
2025J93 - S339 001.JPG	18/11/2025 11:47	JPG-bestand	4.232 kB
2025J93 - S339 002.JPG	18/11/2025 11:47	JPG-bestand	4.247 kB
2025J93 - S339 003.JPG	18/11/2025 11:47	JPG-bestand	4.190 kB

2025J93 - S339 CP 001.JPG	18/11/2025 13:22	JPG-bestand	4.118 kB
2025J93 - S339 CP 002.JPG	18/11/2025 13:23	JPG-bestand	3.973 kB
2025J93 - S340 001.JPG	18/11/2025 11:48	JPG-bestand	4.149 kB
2025J93 - S340 002.JPG	18/11/2025 11:48	JPG-bestand	4.101 kB
2025J93 - S340 CP 001.JPG	18/11/2025 13:12	JPG-bestand	4.048 kB
2025J93 - S340 CP 002.JPG	18/11/2025 13:12	JPG-bestand	3.981 kB
2025J93 - S341 001.JPG	18/11/2025 11:50	JPG-bestand	4.191 kB
2025J93 - S341 002.JPG	18/11/2025 11:50	JPG-bestand	4.219 kB
2025J93 - S341 CP 001.JPG	18/11/2025 13:32	JPG-bestand	4.114 kB
2025J93 - S341 CP 002.JPG	18/11/2025 13:32	JPG-bestand	3.940 kB
2025J93 - S341 CP 003.JPG	18/11/2025 13:32	JPG-bestand	4.036 kB
2025J93 - S341 CP 004.JPG	18/11/2025 13:32	JPG-bestand	4.065 kB
2025J93 - S342 CP 001.JPG	18/11/2025 13:50	JPG-bestand	4.167 kB
2025J93 - S342 CP 002.JPG	18/11/2025 13:50	JPG-bestand	4.221 kB
2025J93 - S343 001.JPG	18/11/2025 12:12	JPG-bestand	4.171 kB
2025J93 - S343 002.JPG	18/11/2025 12:12	JPG-bestand	4.183 kB
2025J93 - S343 CP 001.JPG	1/01/2017 0:00	JPG-bestand	3.828 kB
2025J93 - S343 CP 002.JPG	1/01/2017 0:00	JPG-bestand	3.764 kB
2025J93 - S344 001.JPG	18/11/2025 12:13	JPG-bestand	4.008 kB

2025J93 - S344 002.JPG	✓	18/11/2025 12:13	JPG-bestand	4.097 kB
2025J93 - S344 CP 001.JPG	✓	1/01/2017 0:00	JPG-bestand	3.847 kB
2025J93 - S344 CP 002.JPG	☁	31/12/2016 23:00	JPG-bestand	3.937 kB
2025J93 - S345 001.JPG	✓	18/11/2025 12:14	JPG-bestand	4.009 kB
2025J93 - S345 002.JPG	☁	18/11/2025 12:14	JPG-bestand	4.038 kB
2025J93 - S345 CP 001.JPG	✓	1/01/2017 0:00	JPG-bestand	3.922 kB
2025J93 - S345 CP 002.JPG	☁	31/12/2016 23:00	JPG-bestand	3.981 kB
2025J93 - S346 001.JPG	✓	18/11/2025 12:18	JPG-bestand	4.275 kB
2025J93 - S346 002.JPG	✓	18/11/2025 12:18	JPG-bestand	4.235 kB
2025J93 - S346 003.JPG	✓	18/11/2025 12:18	JPG-bestand	4.134 kB
2025J93 - S346 004.JPG	✓	18/11/2025 12:18	JPG-bestand	4.110 kB
2025J93 - S346 005.JPG	✓	18/11/2025 12:18	JPG-bestand	4.236 kB
2025J93 - S346 006.JPG	✓	18/11/2025 12:18	JPG-bestand	4.090 kB
2025J93 - S346 007.JPG	✓	18/11/2025 12:18	JPG-bestand	4.295 kB
2025J93 - S346 CP 001.JPG	✓	21/01/2026 12:39	JPG-bestand	4.062 kB
2025J93 - S346 CP 002.JPG	✓	21/01/2026 12:39	JPG-bestand	4.018 kB
2025J93 - S346 CP 003.JPG	✓	21/01/2026 12:39	JPG-bestand	4.079 kB
2025J93 - S346 CP 004.JPG	✓	21/01/2026 12:39	JPG-bestand	4.022 kB
2025J93 - S346 CP 005.JPG	✓	21/01/2026 12:39	JPG-bestand	3.859 kB
2025J93 - S346 CP 006.JPG	☁	21/01/2026 12:39	JPG-bestand	4.082 kB

2025J93 - S346 CP 007.JPG	✓	21/01/2026 12:39	JPG-bestand	4.112 kB
2025J93 - S346 CP 008.JPG	✓	21/01/2026 12:39	JPG-bestand	4.125 kB
2025J93 - S346 CP 009.JPG	✓	21/01/2026 12:59	JPG-bestand	4.285 kB
2025J93 - S346 CP 010.JPG	✓	21/01/2026 12:59	JPG-bestand	4.033 kB
2025J93 - S346 CP 011.JPG	✓	21/01/2026 12:59	JPG-bestand	4.285 kB
2025J93 - S346 CP 012.JPG	✓	21/01/2026 12:59	JPG-bestand	3.941 kB
2025J93 - S346 CP 013.JPG	✓	21/01/2026 12:59	JPG-bestand	3.982 kB
2025J93 - S346 CP 014.JPG	✓	21/01/2026 12:59	JPG-bestand	4.117 kB
2025J93 - S347 001.JPG	✓	1/01/2017 0:00	JPG-bestand	3.751 kB
2025J93 - S347 002.JPG	✓	1/01/2017 0:00	JPG-bestand	3.734 kB
2025J93 - S347 CP 001.JPG	✓	1/01/2017 0:00	JPG-bestand	3.932 kB
2025J93 - S347 CP 002.JPG	✓	1/01/2017 0:00	JPG-bestand	3.872 kB
2025J93 - S348 001.JPG	✓	1/01/2017 0:00	JPG-bestand	3.751 kB
2025J93 - S348 002.JPG	✓	1/01/2017 0:00	JPG-bestand	3.755 kB
2025J93 - S348 CP 001.JPG	✓	1/01/2017 0:00	JPG-bestand	3.875 kB
2025J93 - S348 CP 002.JPG	✓	1/01/2017 0:00	JPG-bestand	3.929 kB
2025J93 - S349 001.JPG	✓	1/01/2017 0:00	JPG-bestand	3.742 kB
2025J93 - S349 002.JPG	✓	1/01/2017 0:00	JPG-bestand	3.730 kB
2025J93 - S349 CP 001.JPG	✓	1/01/2017 0:00	JPG-bestand	3.908 kB

2025J93 - S349 CP 002.JPG	✓	1/01/2017 0:00	JPG-bestand	3.893 kB
2025J93 - S350 001.JPG	✓	1/01/2017 0:00	JPG-bestand	3.862 kB
2025J93 - S350 002.JPG	✓	1/01/2017 0:00	JPG-bestand	3.793 kB
2025J93 - S350 CP 001.JPG	✓	1/01/2017 0:00	JPG-bestand	3.772 kB
2025J93 - S350 CP 002.JPG	✓	1/01/2017 0:00	JPG-bestand	3.578 kB
2025J93 - S351 001.JPG	✓	1/01/2017 0:00	JPG-bestand	3.897 kB
2025J93 - S351 002.JPG	✓	1/01/2017 0:00	JPG-bestand	3.844 kB
2025J93 - S351 CP 001.JPG	✓	1/01/2017 0:00	JPG-bestand	3.769 kB
2025J93 - S351 CP 002.JPG	✓	1/01/2017 0:00	JPG-bestand	3.806 kB
2025J93 - S352 001.JPG	✓	1/01/2017 0:00	JPG-bestand	3.700 kB
2025J93 - S352 002.JPG	✓	1/01/2017 0:00	JPG-bestand	3.950 kB
2025J93 - S352 CP 001.JPG	✓	1/01/2017 0:00	JPG-bestand	3.810 kB
2025J93 - S352 CP 002.JPG	✓	1/01/2017 0:00	JPG-bestand	3.889 kB

Vondstenlijst

2025J93 Opgraving Oedelem Sint-Jansdreef

Vondstnr	Spoornr	Laagnr	Kwadrant/ Coupedeel	Werkput/ Sleuf	Sector	Vak	Profiel	Vlak	Inzamelwijze	Datum	Maaswijdte	Vondst-categorie	Soort/type	Omschrijving	Datering	Randfragm	Wandfragm	Bodemfragm	Ander	Hoeveelheid (telling/schatting)	Gewicht (g)	Homogeniteit	Fotonr	Tekening (kaart, plan, plattegrond, coupe of	Vondst-tekening
1	1	1	/	1	/	/	/	1	AV en CP	13/10/2025	/	AW	HG AW	/	Romeinse periode (1ste eeuw v.C.-1ste eeuw n.C.)	0	1	0	0	1	14	ja	/	/	/
2	14	/	/	5	/	/	/	1	AV	16/10/2025	/	AW	grijs aw	/	Middeleeuwen (9de-13de eeuw)	0	1	0	0	1	1	?	/	/	/
3	14	1	/	5	/	/	/	2	AV2	16/10/2025	/	AW	HG AW of DO?	passen	Romeinse periode (1ste eeuw v.C.-1ste eeuw n.C.)?	0	2	0	0	2	31	?	/	/	/
4	26	1	/	3	/	/	/	1	CP	14/10/2025	/	AW	HG AW	met groeflijnversiering	Ijzertijd (725-50 v.C.)	0	1	0	0	1	3	ja	/	208	/
5	35	1	/	4	/	/	/	1	CP en UH	15/10/2025	/	AW	HG AW	secundair verbrand	Romeinse periode (1ste eeuw v.C.-1ste eeuw n.C.)?	0	1	0	0	1	12	ja	/	/	/
6	37	1	/	4	/	/	/	1	CP	15/10/2025	/	AW	HG AW, spinschijfje?	secundair verbrand	Romeinse periode (1ste eeuw v.C.-1ste eeuw n.C.)	0	0	1	0	1	8	ja	/	/	/
7	40	/	/	5	/	/	/	1	AV	16/10/2025	/	AW?	grijs aw?	/	Romeinse periode (1ste eeuw v.C.-1ste eeuw n.C.)? Middeleeuwen (9de-13de eeuw)	0	1	0	0	1	2	?	/	/	/
8	66	/	/	5	/	/	/	1	AV	16/10/2025	/	AW	HG AW	/	Romeinse periode (1ste eeuw v.C.-1ste eeuw n.C.)	0	0	1	0	1	24	ja	/	/	/
9	72	1	/	6	/	/	/	1	CP en UH	17/10/2025	/	AW	grijs aw	/	middeleeuwen (9de -11de eeuw)	0	1	0	0	1	40	ja	/	/	/
10	79	/	/	11	/	/	/	1	AV	4/11/2025	/	AW	RBA	passen	middeleeuwen (9de -11de eeuw)	0	2	0	0	2	15	ja	/	/	/
11	85	/	/	7	/	/	/	1	AV	17/10/2025	/	AW	HG AW	secundair verbrand	Ijzertijd (725-50 v.C.)	0	4	1	0	5	33	ja	/	/	/
12	85	1	/	7	/	/	/	1	UH	17/10/2025	/	AW	HG AW	secundair verbrand	Ijzertijd (725-50 v.C.)	0	1	1	0	2	25	ja	/	/	/
13	93	1	/	8	/	/	/	1	CP en UH	24/10/2025	/	AW	grijs aw	1 mogelijk vroegrood?	middeleeuwen (9de -11de eeuw)	0	3	0	0	3	9	ja	/	/	/
14	123	/	/	11	/	/	/	1	AV	4/11/2025	/	AW	grijs aw	/	middeleeuwen (9de -11de eeuw)	0	1	0	0	1	3	ja	/	/	/
												BWK	dakpan	/	middeleeuwen (9de -11de eeuw)	/	/	/	/	1	102	ja	/	/	/
15	125	1	/	9	/	/	/	1	UH	3/11/2025	/	AW	grijs aw	/	middeleeuwen (9de -11de eeuw)	0	1	0	0	1	1	ja	/	/	/
16	132	/	/	11	/	/	/	1	AV	4/11/2025	/	AW	grijs aw	1 bijgeschraapte aanzet van rand	middeleeuwen (8ste -9de eeuw)	0	4	0	0	4	30	ja	/	/	/
17	140	1	/	10	/	/	/	1	CP en UH	3/11/2025	/	AW	HG AW	/	Romeinse periode (1ste eeuw v.C.-1ste eeuw n.C.)	0	2	0	0	2	6	ja	/	/	/
18	141	1	/	10	/	/	/	1	CP en UH	3/11/2025	/	AW	grijs aw	/	middeleeuwen (9de -11de eeuw)	0	1	0	0	1	2	ja	/	/	/
19	155	/	/	11	/	/	/	1	AV	4/11/2025	/	AW	grijs aw	kogelpot, 2 ind slechte bewaring, secundair verbrand?	middeleeuwen (9de -11de eeuw)	2	3	0	0	5	163	ja	/	AW1, Bijlage 63	x
												BWK	dakpan	/	middeleeuwen (9de -11de eeuw)	/	/	/	/	1	56	ja	/	/	/
20	165	/	/	11	/	/	/	1	CP	4/11/2025	/	AW	grijs aw	/	middeleeuwen (9de -11de eeuw)	0	1	0	0	1	3	ja	/	/	/
21	177	1	/	11	/	/	/	1	AV en CP	4/11/2025	/	AW	grijs aw	kogelpot	middeleeuwen (9de -11de eeuw)	1	2	0	0	3	29	ja	/	/	/
													RBA	/	middeleeuwen (9de -11de eeuw)	0	1	0	0	1	7	ja	/	/	/
22	180	1	/	11	/	/	/	1	CP	4/11/2025	/	AW	rood AW	schaal?	Nieuwste tijd (19de-20ste eeuw)	1	0	0	0	1	16	ja	/	/	/
23	185	/	/	13	/	/	/	1	CP	5/11/2025	/	AW	grijs aw	/	middeleeuwen (8ste -9de eeuw)	0	2	0	0	2	5	ja	/	/	/
24	197	/	/	14	/	/	/	1	AV	5/11/2025	/	AW	grijs aw	/	middeleeuwen (8ste -9de eeuw)	0	4	0	0	4	20	ja	/	/	/
25	197	1	/	15	/	/	/	1	AV en UH	12/11/2025	/	AW	grijs aw	kogelpot, 2 ind, 1 ouder karolingisch halsfragment?	middeleeuwen (8ste -9de eeuw)	2	7	0	0	9	93	ja	2133	AW1, Bijlage 63	x
26	207	/	/	15	/	/	/	1	UH	12/11/2025	/	BWK	/	/	middeleeuwen (9de -11de eeuw)	/	/	/	/	1	81	ja	/	/	/
27	222	1	/	15	/	/	/	1	UH	12/11/2025	/	AW	HG AW	/	Romeinse periode (1ste eeuw v.C.-1ste eeuw n.C.)	0	1	0	0	1	>1	ja	/	/	/
28	240	1	/	16	/	/	/	1	AV en UH	12/11/2025	/	AW	grijs aw	/	middeleeuwen (8ste -9de eeuw)	0	2	0	0	2	4	ja	/	/	/
29	246	1	/	16	/	/	/	1	CP en UH	12/11/2025	/	AW	grijs aw	/	Romeinse periode (1ste eeuw v.C.-1ste eeuw n.C.)	0	3	0	0	3	22	ja	/	/	/
												BWK	/	/	Romeinse periode (1ste eeuw v.C.-1ste eeuw n.C.)	/	/	/	/	1	147	ja	/	/	/
30	247	1	/	16	/	/	/	1	AV en UH	12/11/2025	/	AW	grijs aw	/	Romeinse periode (1ste eeuw v.C.-1ste eeuw n.C.)	0	1	0	0	1	12	ja	/	/	/
31	248	1	/	16	/	/	/	1	AV en UH	12/11/2025	/	AW	grijs aw	kogelpot, 2 ind	middeleeuwen (8ste -9de eeuw)	4	1	0	0	5	32	ja	/	AW1, Bijlage 63	x
32	260	/	/	17	/	/	/	1	UH	17/11/2025	/	BWK	/	/	Romeinse periode (1ste eeuw v.C.-1ste eeuw n.C.)	/	/	/	/	1	22	ja	/	/	/
33	271	/	/	18	/	/	/	1	AV	17/11/2025	/	AW	grijs aw	/	Romeinse periode (1ste eeuw v.C. -1ste eeuw n.C.) of middeleeuwen (8ste -11de eeuw	0	2	0	0	2	6	ja	/	/	/
34	276	1	/	17	/	/	/	1	UH	17/11/2025	/	AW	grijs aw	/	Romeinse periode (1ste eeuw v.C.-1ste eeuw n.C.)	0	1	0	0	1	5	ja	/	/	/

35	281	1	/	17	/	/	/	1	UH	17/11/2025	/	NS	tefriet	/	middeleeuwen (8ste -9de eeuw)	/	/	/	/	3	10	ja	/	/	/
36	287	1	/	18	/	/	/	1	CP en UH	18/11/2025	/	AW	grijs aw	/	middeleeuwen (9de -11de eeuw)	0	1	0	0	1	3	ja	/	/	/
													vroegrood aw?	/	middeleeuwen (9de -11de eeuw)	0	10	0	0	1	7	ja	/	/	/
37	288	/	/	18	/	/	/	1	CP	18/11/2025	/	AW	HG AW	secundair verbrand	Romeinse periode (1ste eeuw v.C.-1ste eeuw n.C.)	0	0	1	0	1	59	ja	/	/	/
38	308	1	/	18	/	/	/	1	UH	18/11/2025	/	BWK	brokken huttenleem	/	middeleeuwen (8ste -9de eeuw)	/	/	/	/	5	98	ja	/	/	/
39	313	1	/	18	/	/	/	1	UH	18/11/2025	/	BWK	brokken huttenleem	/	middeleeuwen (8ste -9de eeuw)	/	/	/	/	2	31	ja	/	/	/
40	316	/	/	18	/	/	/	1	AV	18/11/2025	/	AW	grijs aw	/	middeleeuwen (9de -11de eeuw)	0	1	0	0	1	10	ja	/	/	/
41	317	1	/	18	/	/	/	1	CP	18/11/2025	/	AW	grijs aw	/	middeleeuwen (9de -11de eeuw)	0	6	0	0	6	26	ja	/	/	/
42	317	1	/	18	/	/	/	1	UH	18/11/2025	/	AW	grijs aw	/	middeleeuwen (9de -11de eeuw)	0	3	0	0	3	16	ja	/	/	/
43	319	1	/	18	/	/	/	1	UH	18/11/2025	/	AW	HG AW	/	Romeinse periode (1ste eeuw v.C.-1ste eeuw n.C.)	0	0	1	0	1	34	ja	/	/	/
44	331	1	/	18	/	/	/	1	UH	18/11/2025	/	AW	grijs aw	/	middeleeuwen (9de -11de eeuw)	0	1	0	0	1	3	ja	/	/	/
45	333	1	/	18	/	/	/	1	UH	18/11/2025	/	AW	grijs aw	/	middeleeuwen (9de -11de eeuw)	0	1	0	0	1	2	ja	/	/	/
46	334	1	/	18	/	/	/	1	AV	17/11/2025	/	AW	grijs aw	/	middeleeuwen (9de -11de eeuw)	0	1	0	0	1	13	ja	/	/	/
47	334	1	/	18	/	/	/	1	CP	18/11/2025	/	AW	grijs aw	/	middeleeuwen (9de -11de eeuw)	1	0	0	0	1	3	ja	/	/	/
													RBA	/	middeleeuwen (9de -11de eeuw)	0	1	0	0	1	2	ja	/	/	/
												BWK	/	/	middeleeuwen (9de -11de eeuw)	/	/	/	/	1	39	ja	/	/	/
48	335	1	/	18	/	/	/	1	UH	18/11/2025	/	AW	vroegrood aw?	/	middeleeuwen (9de -11de eeuw)	0	1	0	0	1	3	ja	/	/	/
49	336	1	/	18	/	/	/	1	AV	17/11/2025	/	AW	grijs aw	kogelpot, beroeting	middeleeuwen (9de -11de eeuw)	1	0	0	0	1	12	ja	/	AW1, Bijlage 63	x
													vroegrood aw?	/	middeleeuwen (9de -11de eeuw)	0	1	0	0	1	2	ja	/	/	/
													RBA	/	middeleeuwen (9de -11de eeuw)	0	1	0	0	1	9	ja	/	/	/
50	338	1	/	18	/	/	/	1	UH	18/11/2025	/	AW	grijs aw	/	middeleeuwen (9de -11de eeuw)	0	1	0	0	1	7	ja	/	/	/
51	341	1	/	20	/	/	/	1	UH	18/11/2025	/	AW	grijs aw	/	middeleeuwen (9de -11de eeuw)	0	1	0	0	1	9	ja	/	/	/
52	341	2	/	20	/	/	/	1	UH	18/11/2025	/	AW	HG AW	/	middeleeuwen (9de -11de eeuw)	0	1	0	0	1	7	ja	/	/	/
53	348	1	/	20	/	/	/	1	CP en UH	18/11/2025	/	AW	grijs aw?	/	middeleeuwen (8ste -9de eeuw)	0	5	0	0	5	9	ja	/	/	/
													rood aw?	/	middeleeuwen (8ste -9de eeuw)	0	1	0	0	1	9	ja	/	/	/
54	115	1	/	9	/	/	/	1	UH	3/11/2025	/	AW	HG AW	schaal, type Vandenbroecke 41	Ijzertijd (725-50 v.C.)	1	1	0	0	2	165	ja	207	AW2, Bijlage 62	x
55	181	1	/	13	/	/	/	1	UH	5/11/2025	/	AW	HG AW	/	Romeinse periode (1ste eeuw v.C.-1ste eeuw n.C.)	0	2	0	0	2	138	ja	/	/	/
56	279	1	/	17	/	/	/	1	CP en UH	17/11/2025	/	AW	grijs aw	/	middeleeuwen (8ste -9de eeuw)	0	1	0	0	1	>1	ja	/	/	/
												BWK	/	/	middeleeuwen (8ste -9de eeuw)	/	/	/	/	1	172	ja	/	/	/
57	228	/	/	18	/	/	/	1	CP	18/11/2025	/	BWK	TEG	/	middeleeuwen (9de -11de eeuw)	/	/	/	/	7	665	ja	/	/	/
58	342	1	/	20	/	/	/	1	AV	18/11/2025	/	AW	grijs aw	aanzet van tuitje?, radstempelversiering	middeleeuwen (9de -11de eeuw)	0	7	0	0	7	68	ja	/	/	/
												BWK	/	/	middeleeuwen (9de -11de eeuw)	/	/	/	/	1	81	ja	/	/	/
59	186	1	/	13	/	/	/	1	UH	5/11/2025	/	BWK	TEG	/	middeleeuwen (9de -11de eeuw)	/	/	/	/	3	250	ja	/	/	/
60	226	/	/	15	/	/	/	1	AV	12/11/2025	/	NS	/	/	/	/	/	/	/	1	41	ja	/	/	/
61	99	2	/	8	/	/	/	1	/	24/10/2025	/	NS	/	/	middeleeuwen (9de -11de eeuw)	/	/	/	/	1	774	ja	/	/	/
62	185	/	/	13	/	/	/	1	CP	5/11/2025	/	NS	tefriet	/	middeleeuwen (9de -11de eeuw)	/	/	/	/	50+	746	ja	/	/	/
63	186	1	/	13	/	/	/	1	UH	5/11/2025	/	NS	tefriet	/	middeleeuwen (9de -11de eeuw)	/	/	/	/	10+	226	ja	/	/	/
64	37	1	/	4	/	/	/	1	CP en UH	15/10/2025	/	NS	tefriet	/	Romeinse periode (1ste eeuw v.C.-1ste eeuw n.C.)	/	/	/	/	10+	1786	ja	/	/	/
65	346	1	/	20	/	/	/	1	CP en UH	21/01/2026	/	BOT	verbrand bot		middeleeuwen (8ste -9de eeuw)	/	/	/	/	3	2	ja	/	/	/
66	346	2	/	20	/	/	/	1	CP en UH	21/01/2026	/	AW	grijs aw	kogelpot type LK1A-LK3A	Vroege middeleeuwen 800-950 n.Chr.	1	0	0	0	1	22	ja	214	AW1, Bijlage 63	x
67	346	1	/	20	/	/	/	1	CP en UH	21/01/2026	/	AW	grijs aw	kogelpot (2), type LK1A-LK3A en L1B	Vroege middeleeuwen 800-950 n.Chr.	2	13	0	0	15	100	ja	214	AW1, Bijlage 63	x
										21/01/2026	/	BWK	TEG		Vroege middeleeuwen 800-950 n.Chr.	/	/	/	/	1	94	ja	/	/	/

68	346	1	/	20	/	/	/	1	UH	21/01/2026	/	NS		maalsteen, groeven	Vroege middeleeuwen 800-950 n.Chr.	/	/	/	/	1	691	ja	/	/	/
69	264	11	/	17	/	/	/	2	/	21/01/2026	/	AW	grijs aw		middeleeuwen (9de -11de eeuw)	1	0	0	0	1	5	ja	/	/	/
70	264	11	/	17	/	/	/	1	CP en UH	21/01/2026	/	NS			middeleeuwen (9de -11de eeuw)	/	/	/	/	1	1129	ja	/	/	/
71	2	1		2		/	/	1	AV en CP	14/10/2025	/	AW	HG AW	klein potje, volledig, open vorm (kom)	Romeinse periode (1ste eeuw v.C.-1ste eeuw n.C.)	/	/	/	/	1	26	ja	209, 210, 211	AW2 en 3, Bijlage 62	x
													HG AW	klein potje, volledig, gesloten vorm	Romeinse periode (1ste eeuw v.C.-1ste eeuw n.C.)	/	/	/	/	1	75	ja	209, 210, 211	AW2 en 3, Bijlage 62	x
													HG AW	spinschijfje gemaakt van scherf, met doorboring	Romeinse periode (1ste eeuw v.C.-1ste eeuw n.C.)	/	/	/	/	1	20	ja	209, 210, 211	/	/
													HG AW	spinschijfje, met doorboring	Romeinse periode (1ste eeuw v.C.-1ste eeuw n.C.)	/	/	/	/	1	30	ja	209, 210, 211	/	/
													HG AW	3 ind, 1 rand- en 2 wandfragm zijn plakbaar (sec. verbrand) randfragm met vingertopindrukken op rand, 4 wandfragm zijn plakbaar, 1 randfragm met vingertopindrukken (klein)	Romeinse periode (1ste eeuw v.C.-1ste eeuw n.C.)	4	8	0	0	12	298	ja	209, 210, 211	AW2 en 3, Bijlage 62	x

Stalenlijst

2025J93 Opgraving Oedelem Sint-Jansdreef

Staalnr	Spoor	Laag	Structuur	Kwadrant	Coupe (x,y)	Werkput	Sector	Vak	Vlak	Profiel	Inzamelwijze	Datum	Inhoud	Volume	Maaswijdte	xyz	Doel	Voorbereidende handelingen	Uitgevoerde analyses	Fotonr	Tekening (kaart, plan, plattegrond, coupe of profiel)
1	247	2	paalkuil	/	zie sporenlijst	16	/	/	1	/	2de helft	12/11/2025	Hk-staal	gripzakje	/	/	C14	/	/	/	zie algemeen sporenplan
2	280	1	/	/	zie sporenlijst	17	/	/	1	/	2de helft	17/11/2025	Hk-staal	gripzakje	/	/	C14	/	/	/	zie algemeen sporenplan
3	258	1	paalkuil	/	zie sporenlijst	17	/	/	1	/	2de helft	17/11/2025	Hk-staal	gripzakje	/	/	C14	/	C14	/	zie algemeen sporenplan
4	350	1	paalkuil	/	zie sporenlijst	20	/	/	1	/	2de helft	18/11/2025	Hk-staal	gripzakje	/	/	C14	/	/	/	zie algemeen sporenplan
5	343	/	/	/	zie sporenlijst	18	/	/	1	/	2de helft	18/11/2025	Hk-staal	gripzakje	/	/	C14	/	/	/	zie algemeen sporenplan
6	333	1	paalkuil	/	zie sporenlijst	18	/	/	1	/	UH	18/11/2025	Hk-staal	gripzakje	/	/	C14	/	C14	/	zie algemeen sporenplan
7	240	3	kuil	/	zie sporenlijst	16	/	/	1	/	2de helft	12/11/2025	Hk-staal	gripzakje	/	/	C14	/	/	/	zie algemeen sporenplan
8	348	1	paalkuil	/	zie sporenlijst	20	/	/	1	/	UH	18/11/2025	Hk-staal	gripzakje	/	/	C14	/	C14	/	zie algemeen sporenplan
9	336	1	/	/	zie sporenlijst	18	/	/	1	/	UH	18/11/2025	Hk-staal	gripzakje	/	/	C14	/	/	/	zie algemeen sporenplan
10	296	1	paalkuil	/	zie sporenlijst	18	/	/	1	/	2de helft	18/11/2025	Hk-staal	gripzakje	/	/	C14	/	/	/	zie algemeen sporenplan
11	338	/	/	/	zie sporenlijst	18	/	/	1	/	CP	18/11/2025	Hk-staal	gripzakje	/	/	C14	/	/	/	zie algemeen sporenplan
12	339	1	paalkuil	/	zie sporenlijst	20	/	/	1	/	/	18/11/2025	Hk-staal	gripzakje	/	/	C14	/	/	/	zie algemeen sporenplan
13	276	1	/	/	zie sporenlijst	17	/	/	1	/	2de helft	17/11/2025	Hk-staal	gripzakje	/	/	C14	/	/	/	zie algemeen sporenplan
14	288	1	paalkuil	/	zie sporenlijst	18	/	/	1	/	UH	18/11/2025	Hk-staal	gripzakje	/	/	C14	/	/	/	zie algemeen sporenplan
15	99	2	kuil	/	zie sporenlijst	8	/	/	1	/	2de helft	24/10/2025	Hk-staal	gripzakje	/	/	C14	/	/	/	zie algemeen sporenplan
16	106	/	/	/	zie sporenlijst	15	/	/	1	/	2de helft	12/11/2025	Hk-staal	gripzakje	/	/	C14	/	/	/	zie algemeen sporenplan
17	56	1	paalkuil	/	zie sporenlijst	5	/	/	1	/	UH	16/10/2025	Hk-staal	gripzakje	/	/	C14	/	/	/	zie algemeen sporenplan
18	55	1	paalkuil	/	zie sporenlijst	5	/	/	1	/	CP	16/10/2025	Hk-staal	gripzakje	/	/	C14	/	/	/	zie algemeen sporenplan
19	73	1	paalkuil	/	zie sporenlijst	6	/	/	1	/	UH	17/10/2025	Hk-staal	gripzakje	/	/	C14	/	/	/	zie algemeen sporenplan
20	2	1	kuil	/	zie sporenlijst	2	/	/	1	/	CP	14/10/2025	Hk-staal	gripzakje	/	/	C14	/	C14	/	zie algemeen sporenplan
21	38	1	paalkuil	/	zie sporenlijst	4	/	/	1	/	UH	15/10/2025	Hk-staal	gripzakje	/	/	C14	/	/	/	zie algemeen sporenplan
22	45	1	paalkuil	/	zie sporenlijst	5	/	/	1	/	UH	16/10/2025	Hk-staal	gripzakje	/	/	C14	/	/	/	zie algemeen sporenplan
23	185	/	/	/	zie sporenlijst	13	/	/	1	/	CP	5/11/2025	Hk-staal	gripzakje	/	/	C14	/	/	/	zie algemeen sporenplan
24	104	1	paalkuil	/	zie sporenlijst	9	/	/	1	/	2de helft	3/11/2025	Hk-staal	gripzakje	/	/	C14	/	/	/	zie algemeen sporenplan
25	105	1	paalkuil	/	zie sporenlijst	9	/	/	1	/	2de helft	3/11/2025	Hk-staal	gripzakje	/	/	C14	/	/	/	zie algemeen sporenplan
26	146	1	paalkuil	/	zie sporenlijst	10	/	/	1	/	2de helft	3/11/2025	Hk-staal	gripzakje	/	/	C14	/	/	/	zie algemeen sporenplan
27	222	1	paalkuil	/	zie sporenlijst	15	/	/	1	/	UH	12/11/2025	Hk-staal	gripzakje	/	/	C14	/	/	/	zie algemeen sporenplan
28	273	1	/	/	zie sporenlijst	17	/	/	1	/	2de helft	17/11/2025	Hk-staal	gripzakje	/	/	C14	/	/	/	zie algemeen sporenplan
29	275	1	/	/	zie sporenlijst	17	/	/	1	/	2de helft	17/11/2025	Hk-staal	gripzakje	/	/	C14	/	/	/	zie algemeen sporenplan
30	276	2	/	/	zie sporenlijst	17	/	/	1	/	2de helft	17/11/2025	Hk-staal	gripzakje	/	/	C14	/	C14	/	zie algemeen sporenplan
31	317	1	graf?	/	zie sporenlijst	18	/	/	1	/	CP	18/11/2025	Hk-staal	gripzakje	/	/	C14	/	/	/	zie algemeen sporenplan
32	279	1	paalkuil	/	zie sporenlijst	17	/	/	1	/	UH	17/11/2025	Hk-staal	gripzakje	/	/	C14	/	/	/	zie algemeen sporenplan
33	141	1	paalkuil	/	zie sporenlijst	10	/	/	1	/	UH	3/11/2025	verbrand bot	gripzakje	/	/	C14	/	/	/	zie algemeen sporenplan
34	141	1	paalkuil	/	zie sporenlijst	10	/	/	1	/	2de helft	3/11/2025	Hk-staal	gripzakje	/	/	C14	/	/	/	zie algemeen sporenplan
35	120	1	paalkuil	/	zie sporenlijst	9	/	/	1	/	2de helft	3/11/2025	Hk-staal	gripzakje	/	/	C14	/	/	/	zie algemeen sporenplan
36	114	1	paalkuil	/	zie sporenlijst	9	/	/	1	/	CP en UH	3/11/2025	Hk-staal	gripzakje	/	/	C14	/	/	/	zie algemeen sporenplan
37	33	1	paalkuil	/	zie sporenlijst	4	/	/	1	/	UH	15/10/2025	Hk-staal	gripzakje	/	/	C14	/	/	/	zie algemeen sporenplan
38	90	1	paalkuil	/	zie sporenlijst	8	/	/	1	/	UH	31/10/2025	Hk-staal	gripzakje	/	/	C14	/	C14	/	zie algemeen sporenplan
39	152	1	paalkuil	/	zie sporenlijst	10	/	/	1	/	2de helft	3/11/2025	Hk-staal	gripzakje	/	/	C14	/	/	/	zie algemeen sporenplan
40	125	1	paalkuil	/	zie sporenlijst	9	/	/	1	/	2de helft	3/11/2025	Hk-staal	gripzakje	/	/	C14	/	/	/	zie algemeen sporenplan
41	140	1	paalkuil	/	zie sporenlijst	10	/	/	1	/	UH	3/11/2025	Hk-staal	gripzakje	/	/	C14	/	/	/	zie algemeen sporenplan
42	116	1	paalkuil	/	zie sporenlijst	9	/	/	1	/	CP en UH	3/11/2025	Hk-staal	gripzakje	/	/	C14	/	/	/	zie algemeen sporenplan
43	108	1	paalkuil	/	zie sporenlijst	9	/	/	1	/	2de helft	3/11/2025	Hk-staal	gripzakje	/	/	C14	/	/	/	zie algemeen sporenplan
44	118	1	paalkuil	/	zie sporenlijst	9	/	/	1	/	CP en UH	3/11/2025	Hk-staal	gripzakje	/	/	C14	/	/	/	zie algemeen sporenplan
45	174	1	paalkuil	/	zie sporenlijst	11	/	/	1	/	UH	4/11/2025	Hk-staal	gripzakje	/	/	C14	/	/	/	zie algemeen sporenplan
46	173	1	paalkuil	/	zie sporenlijst	11	/	/	1	/	UH	4/11/2025	Hk-staal	gripzakje	/	/	C14	/	/	/	zie algemeen sporenplan
47	166	2	paalkuil	/	zie sporenlijst	11	/	/	1	/	UH	4/11/2025	Hk-staal	gripzakje	/	/	C14	/	/	/	zie algemeen sporenplan
48	160	/	paalkuil	/	zie sporenlijst	11	/	/	1	/	2de helft	4/11/2025	Hk-staal	gripzakje	/	/	C14	/	/	/	zie algemeen sporenplan
49	216	1	paalkuil	/	zie sporenlijst	15	/	/	1	/	UH	12/11/2025	Hk-staal	gripzakje	/	/	C14	/	/	/	zie algemeen sporenplan
50	159	/	paalkuil	/	zie sporenlijst	11	/	/	1	/	2de helft	4/11/2025	Hk-staal	gripzakje	/	/	C14	/	/	/	zie algemeen sporenplan
51	287	1	paalkuil	/	zie sporenlijst	18	/	/	1	/	2de helft	18/11/2025	verbrand bot	gripzakje	/	/	C14	/	/	/	zie algemeen sporenplan
52	287	1	paalkuil	/	zie sporenlijst	18	/	/	1	/	UH	18/11/2025	Hk-staal	gripzakje	/	/	C14	/	/	/	zie algemeen sporenplan
53	103	5	waterput	/	zie sporenlijst	8	/	/	1	/	CP en UH	21/01/2026	staal vlechtwerk	gripzakje	/	/	C14	/	/	/	zie algemeen sporenplan
54	103	7	waterput	/	zie sporenlijst	8	/	/	1	/	UH	21/01/2026	grondstaal	10l - gripzakje	/	/	onderzoek macroresten	uitgezeefd	assessment	/	zie algemeen sporenplan
55	346	3	waterput	/	zie sporenlijst	20	/	/	1	/	UH	21/01/2026	grondstaal	10l - gripzakje	/	/	onderzoek macroresten	uitgezeefd	assessment	/	zie algemeen sporenplan
56	185	1	kuil	/	zie sporenlijst	13	/	/	1	/	UH	3/11/2025	grondstaal	10l - gripzakje	/	/	onderzoek macroresten	uitgezeefd	assessment	/	zie algemeen sporenplan
57	346	2, 3, 6	waterput	/	zie sporenlijst	20	/	/	1	/	CP	21/01/2026	pollenstaal	40cm	/	/	pollenonderzoek	/	/	/	zie algemeen sporenplan

58	103	7	waterput	/	zie sporenlijst	8	/	/	1	/	CP	21/01/2026	pollenstaal	40cm	/	/	pollenonderzoek	/	/	/	zie algemeen sporenplan

Sporenlijst

2025J93 Opgraving Oedelem Sint-Jansdreef

Spoornr	Werkputnr.	Sectornr.	Vaknr.	Vlaknr.	Interpretatie	Associatie	Datum	Aflijning	Datering	Coupe (x,y)	Diepte	Opmerkingen	Laag						Relatie	Vondstnr	Staalnr	Fotonr	Tekening (kaart, plan, plattegrond, coupe of profiel)
													Nummer	Aard (HOM/HET)	Kleur	Textuur	Inclusies	Bioturbatie					
1	1, 2, 4, 5	/	/	1	greppel	/	13/10/2025	vrij scherp	Vroeg-Romeinse periode (1ste eeuw v.C-1ste eeuw n.C.)	77437.08, 206653.84; 77438.19, 206654.09	12cm	/	1	HET	DGR-ZW	Z	HK-	+	/	1	/	93	CP1
2	2	/	/	1	paalspoor	STR	14/10/2025	vrij scherp	Vroeg-Romeinse periode (1ste eeuw v.C-1ste eeuw n.C.)	77458.60, 206666.84; 77459.91, 206666.56	60cm	/	1	HET	GRBR	Z	HK-	+	/	/	20	71,72	CP1
													2	HET	GRWI	Z	HK-	+		/	/	/	
3	2	/	/	1	paalspoor	STR	14/10/2025	vrij scherp	Vroege middeleeuwen (eind 8ste-eind 9de eeuw)	77461.01, 206666.05; 77461.24, 206664.88	28cm	/	1	HET	LGRBR-DGR	Z	HK-	+	/	/	/	180	CP1
4	2	/	/	1	paalspoor	STR	14/10/2025	vrij scherp	Vroege middeleeuwen (eind 8ste-eind 9de eeuw)	77463.28, 206667.03; 77463.33, 206667.02	20cm	/	1	HET	LGRBR	Z	HK-	+	/	/	/	/	CP1
5	2	/	/	1	kuil	/	14/10/2025	zeer scherp	recent	77463.38, 206666.11; 77463.92, 206666.07	26cm	/	1	HET	DBR	Z	/	+	/	/	/	/	CP1
6	2	/	/	1	paalspoor	STR	14/10/2025	vrij scherp	Vroege middeleeuwen (eind 8ste-eind 9de eeuw)	77464.20, 206666.62; 77465.28, 206666.59	26cm	/	1	HOM	DGR	Z	HK-	++	/	/	/	/	CP1
7	2	/	/	1	paalspoor	STR	14/10/2025	vrij scherp	Vroege middeleeuwen (eind 8ste-eind 9de eeuw)	77465.18, 206667.30; 77466.85, 206667.84	38cm	/	1	HET	LBRGR	Z	HK-	+	/	/	/	181	CP1
													2	HET	DGRBR	Z	HK-	+		/	/	/	
8	3, 5	/	/	1	gracht	39, 66	14/10/2025	vrij scherp	Vroeg-Romeinse periode (1ste eeuw v.C-1ste eeuw n.C.)	77485.27, 206703.51; 77486.93, 206703.36	36cm	/	1	vrij HOM	DGR	Z	HK+	+	/	/	/	/	CP1
9	3	/	/	1	paalspoor	/	14/10/2025	vrij scherp	onbepaald	77483.80, 206701.60; 77483.90, 206702.96	40cm	/	1	HET	DGR	Z	HK-	+	/	/	/	/	CP1
													2	HET	LBRGR	Z	/	/		/	/	/	
10	3	/	/	1	paalspoor	/	14/10/2025	vrij scherp	onbepaald	77484.08, 206703.89; 77483.91, 206705.02	36cm	/	1	HET	DBRGR	Z	HK-	+	/	/	/	/	CP1
11	3	/	/	1	paalspoor	/	14/10/2025	vrij vaag	onbepaald	77480.86, 206701.17; 77481.07, 206702.03	8cm	/	1	HET	DBRGR	Z	/	+	/	/	/	/	CP1
12	3	/	/	1	natuurlijk?	/	14/10/2025	vrij vaag	onbepaald	77481.02, 206699.36; 77481.00, 206700.29	6cm	/	1	HET	DBR	Z	/	+	/	/	/	/	CP1
13	3	/	/	1	paalspoor	/	14/10/2025	vrij vaag	onbepaald	77481.25, 206697.42; 77481.17; 206698.35	8cm	/	1	HOM	DGR	Z	/	+	/	/	/	/	CP1
14	3, 4, 5	/	/	1	greppel	39, 66	14/10/2025	vrij scherp	onbepaald	77480.01, 206700.76; 77479.02, 206700.70	28cm	/	1	HOM	DGR	Z	HK-	+	ouder dan	2, 3	/	/	CP1, CP2
													2	HET	DBRGR	Z	HK-	+		/	/	/	
15	3	/	/	1	paalspoor?	/	14/10/2025	vrij vaag	onbepaald	77476.75, 206705.75; 77477.77, 206705.65	10cm	/	1	HET	DBRGR	Z	/	++	/	/	/	/	CP1
16	3	/	/	1	natuurlijk spoor	/	14/10/2025	zeer vaag	onbepaald	77474.68, 206704.92; 77475.37, 206705.62	4cm	/	1	HET	DBR	Z	/	+++	/	/	/	/	CP1
17	3	/	/	1	paalspoor	/	14/10/2025	vrij scherp	onbepaald	77474.07, 206702.85; 77473.95, 206703.78	26cm	/	1	HOM	DGR	Z	HK-	+	/	/	/	/	CP1
18	3	/	/	1	greppel	/	14/10/2025	vrij scherp	Nieuwste tijd (19de-21ste eeuw)	77471.51, 206702.20; 77473.03, 206702.26	26cm en 14cm	/	1	HOM	DGR	Z	HK-	+	/	/	/	/	CP1
													2	HET	DBR gelaagd	Z	HK-	+		/	/	/	
19	2, 3, 4, 5	/	/	1	greppel	39, 66	14/10/2025	vrij scherp	Nieuwste tijd (19de-21ste eeuw)	77453.41, 206700; 77454.80, 206700.90	22cm	/	1	HOM	DBR	Z	HK-	/	jonger dan	/	/	206	CP1
20	3	/	/	1	paalspoor?	STR?	14/10/2025	vrij vaag	Ijzertijd (8ste -1ste eeuw v.C.)	77449.14, 206700.82; 77448.92, 206702.50	6cm	/	1	HET	DGR	Z	HK-	++	/	/	/	47, 48	CP1
21	3	/	/	1	paalspoor?	STR?	14/10/2025	vrij vaag	Ijzertijd (8ste -1ste eeuw v.C.)	77449.14, 206700.82; 77448.92, 206702.50	6cm	/	1	HET	DGR	Z	HK-	++	/	/	/	47, 48	CP1
22	3	/	/	1	paalspoor	STR?	14/10/2025	vrij scherp	Ijzertijd (8ste -1ste eeuw v.C.)	77446.78, 206700.66; 77446.88, 206702.20	12cm	/	1	HET	DBRGR	Z	HK-	+	/	/	/	49,50	CP1
23	3	/	/	1	paalspoor	STR?	14/10/2025	vrij scherp	Ijzertijd (8ste -1ste eeuw v.C.)	77446.78, 206700.66; 77446.88, 206702.20	16cm	/	1	HET	DBRGR	Z	HK-	+	/	/	/	49,50	CP1
24	3	/	/	1	paalspoor	STR?	14/10/2025	vrij scherp	Ijzertijd (8ste -1ste eeuw v.C.)	77444.06, 206703.08; 77444.84, 206703.25	6cm	/	1	HET	DGR	Z	HK-	+	/	/	/	/	CP1
25	3	/	/	1	paalspoor	STR?	14/10/2025	vrij scherp	Ijzertijd (8ste -1ste eeuw v.C.)	77443.75, 206706.40; 77444.54, 206706.45	8cm	/	1	HET	DGR	Z	HK-	+	/	/	/	/	CP1
26	3	/	/	1	kuil	/	14/10/2025	vrij scherp	Ijzertijd (8ste -1ste eeuw v.C.)	77438.49, 206701.11; 77438.66, 206704.91	32cm	/	1	HET	DBRGR	Z	HK-	++	/	4	/	51, 52	CP1
27	4	/	/	1	paalspoor	STR	15/10/2025	vrij scherp	Vroege middeleeuwen (eind 8ste-eind 9de eeuw)	77466.26, 206672.83; 77465.48, 206672.80	16cm	/	1	HET	DBRGR	Z	HK-	++	/	/	/	/	CP1
28	4	/	/	1	paalspoor	STR	15/10/2025	vrij scherp	Vroege middeleeuwen (eind 8ste-eind 9de eeuw)	77469.62, 206673.29; 77468.72, 206673.24	20cm	/	1	HET	DBRGR	Z	HK-	++	/	/	/	/	CP1
29	4	/	/	1	paalspoor	STR	15/10/2025	vrij scherp	Vroege middeleeuwen (eind 8ste-eind 9de eeuw)	77471.98, 206673.51; 77471.06, 206673.41	10cm	/	1	HET	DBRGR	Z	HK-	++	/	/	/	/	CP1
30	4	/	/	1	paalspoor	STR	15/10/2025	vrij scherp	Vroeg-Romeinse periode (1ste eeuw v.C-1ste eeuw n.C.)?	77473.97, 206674.71; 77473.04, 206674.72	26cm	/	1	HOM	DGR	Z	HK	+	/	/	/	89	CP1
31	4	/	/	1	paalspoor	STR	15/10/2025	vrij scherp	Vroeg-Romeinse periode (1ste eeuw v.C-1ste eeuw n.C.)?	77476.97, 206674.44; 77476.09, 206674.32	24cm	/	1	HOM	DGR	Z	HK	+	/	/	/	/	CP1
32	4	/	/	1	kuil/paalspoor		15/10/2025	vrij scherp	onbepaald	77480.01, 206669.07; 77479.14, 206669.46	18cm	/	1	HOM	DGR	Z	HK-	+	/	/	/	/	CP1
33	4	/	/	1	paalspoor		15/10/2025	vrij scherp	Vroeg-Romeinse periode (1ste eeuw v.C-1ste eeuw n.C.)	77473.28, 206672.93; 77471.80, 206672.95	56cm	/	1	HET	LBRGR	Z	HK-	+	/	/	37	75, 76	CP1
34	4	/	/	1	natuurlijk		15/10/2025	vrij vaag	onbepaald	77471.98, 206672.60; 77472.93, 206672.55	4cm	/	1	HET	LBRGR	Z	/	+	/	/	/	/	CP1
35	4	/	/	1	paalspoor		15/10/2025	vrij scherp	Vroege middeleeuwen (eind 8ste-eind 9de eeuw)	77472.74, 206667.85; 77472.68, 206668.73	66cm	/	1	HET	LGR	Z	HK-	+	/	5	/	177, 178	CP1
													2	vrij HOM	GL (c-hor)	Z	/	+		/	/	/	
													3	vrij HOM	DGR	Z	HK-	/		/	/	/	
													4	HET	DBRGR	Z	HK-	+		/	/	/	
36	2, 4	/	/	1	paalspoor		15/10/2025	vrij vaag	Vroege middeleeuwen (eind 8ste-eind 9de eeuw)	77471.31, 206668.19; 77471.14, 206667.35	8cm	/	1	HET	DGR	Z	/	+	/	/	/	/	CP1
37	2, 4	/	/	1	paalspoor		15/10/2025	vrij scherp	Vroeg-Romeinse periode (1ste eeuw v.C-1ste eeuw n.C.)	77464.46, 206669.79, 77466.69, 206669.73	54cm	/	1	HOM	DGR	Z	HK+	++	/	6, 64	/	73, 74	CP1

												2	HET	DBRGR	Z	HK-	+		/	/	/	
38	4	/	/	1	paalspoor		15/10/2025	vrij scherp	Vroege middeleeuwen (eind 8ste-eind 9de eeuw)	77465.11, 206672.44; 77465.32, 206671.49	46cm	/	1	HOM	DGR	Z	HK-	+	/	/	21	179	CP1
												2	HET	L-DBR	Z	HK-	+		/	/	/	
39	5	/	/	1	greppel	8, 14, 19	16/10/2025	vrij scherp	Vroeg-Romeinse periode (1ste eeuw v.C-1ste eeuw n.C.)	77462.47, 206685.83; 77462.41, 206687.72	20cm	/	1	HOM	DGR-ZW	Z	HK-	+	ouder dan 19, jonger dan 14, gelijktijdig met 8	/	/	94	CP2
40	5	/	/	1	paalspoor	STR	16/10/2025	vrij scherp	Vroeg-Romeinse periode (1ste eeuw v.C-1ste eeuw n.C.)?	77474.54, 206685.44; 77473.61, 206685.49	18cm	/	1	HOM	DGR	Z	/	+	/	7	/	80	CP2
41	5	/	/	1	paalspoor	STR	16/10/2025	vrij scherp	Vroeg-Romeinse periode (1ste eeuw v.C-1ste eeuw n.C.)?	77476.78, 206685.36; 77475.92, 206685.39	14cm	/	1	HOM	DGR	Z	/	+	/	/	/	/	CP2
42	5	/	/	1	paalspoor	STR	16/10/2025	vrij scherp	Vroeg-Romeinse periode (1ste eeuw v.C-1ste eeuw n.C.)?	77473.86, 206683.47; 77473.86, 206682.58	14cm	/	1	HOM	DGR	Z	/	+	/	/	/	/	CP2
43	5	/	/	1	paalspoor	STR	16/10/2025	vrij scherp	Vroeg-Romeinse periode (1ste eeuw v.C-1ste eeuw n.C.)?	77476, 64, 206682.88; 77475.72, 206682.80	14cm	/	1	HET	DGRBR	Z	/	+	/	/	/	81	CP2
44	5	/	/	1	paalspoor	STR	16/10/2025	vrij scherp	Vroeg-Romeinse periode (1ste eeuw v.C-1ste eeuw n.C.)?	77478.95, 206684.31; 77478.05, 206684.39	16cm	/	1	HOM	DGR	Z	/	+	/	/	/	82, 83	CP2
45	5	/	/	1	paalspoor	STR	16/10/2025	vrij scherp	Vroeg-Romeinse periode (1ste eeuw v.C-1ste eeuw n.C.)?	77481.26, 206684.07; 77479.81, 206684.16	18cm	/	1	HET	DBRGR	Z	/	+	/	/	22	/	CP2
46	5	/	/	1	paalspoor	STR	16/10/2025	vrij scherp	Vroeg-Romeinse periode (1ste eeuw v.C-1ste eeuw n.C.)?	77481.41, 206683.38; 77481.49, 206684.20	30cm	/	1	HET	DBRGR	Z	/	+	/	/	/	91	CP2
47	5	/	/	1	paalspoor	STR	16/10/2025	vrij scherp	Vroeg-Romeinse periode (1ste eeuw v.C-1ste eeuw n.C.)?	77480.26, 206682.46; 77479.36, 206682.41	28cm	/	1	HET	DBRGR	Z	/	+	/	/	/	84	CP2
48	5	/	/	1	paalspoor	STR	16/10/2025	vrij scherp	Vroeg-Romeinse periode (1ste eeuw v.C-1ste eeuw n.C.)?	77478.50, 206682.90; 77477.72, 206682.20	14cm	/	1	HET	DBRGR	Z	/	+	/	/	/	/	CP2
49	5	/	/	1	paalspoor	STR	16/10/2025	vrij scherp	Vroeg-Romeinse periode (1ste eeuw v.C-1ste eeuw n.C.)?	77480.10, 206681.47; 77480.19, 206682.37	8cm	/	1	HET	DBRGR	Z	/	+	/	/	/	/	CP2
50	5	/	/	1	paalspoor	STR	16/10/2025	vrij scherp	Vroeg-Romeinse periode (1ste eeuw v.C-1ste eeuw n.C.)?	77479.92, 206678.93; 77479.87, 206679.84	14cm	/	1	HET	DBRGR	Z	/	+	/	/	/	87, 88	CP2
51	5	/	/	1	paalspoor	STR	16/10/2025	vrij scherp	Vroeg-Romeinse periode (1ste eeuw v.C-1ste eeuw n.C.)?	77473.71, 206682.48; 77473.96, 206681.62	16cm	/	1	HET	DGR	Z	HK-	+	/	/	/	/	CP2
52	5	/	/	1	paalspoor	STR	16/10/2025	vrij scherp	Vroeg-Romeinse periode (1ste eeuw v.C-1ste eeuw n.C.)?	77476.65, 206681.82; 77475.69, 206681.73	10cm	/	1	HET	DBRGR	Z	/	+	/	/	/	85	CP2
53	5	/	/	1	paalspoor?	STR, 54	16/10/2025	vrij scherp	Vroeg-Romeinse periode (1ste eeuw v.C-1ste eeuw n.C.)?	77476.67, 206679.28; 77475.48, 206678.37	10cm	/	1	HET	DBRGR	Z	/	+	/	/	/	/	CP2
54	5	/	/	1	paalspoor?	STR, 53	16/10/2025	vrij scherp	Vroeg-Romeinse periode (1ste eeuw v.C-1ste eeuw n.C.)?	77476.67, 206679.28; 77475.48, 206678.37	10cm	/	1	HET	DBRGR	Z	/	+	/	/	/	/	CP2
55	5	/	/	1	paalspoor	STR	16/10/2025	vrij scherp	Vroeg-Romeinse periode (1ste eeuw v.C-1ste eeuw n.C.)?	77473.71, 206679.79; 77473.66, 206678.92	28cm	/	1	HOM	DGR	Z	/	+	/	/	18	86	CP2
56	4	/	/	1	paalspoor	STR, 57	16/10/2025	vrij scherp	Vroeg-Romeinse periode (1ste eeuw v.C-1ste eeuw n.C.)?	77476.82, 206677.27; 77475.38, 206677.27	24cm	/	1	HOM	DGR	Z	HK-	+	/	/	17	90	CP2
												2	HET	LBRGR	Z	HK-	+		/	/	/	
57	4	/	/	1	paalspoor	STR, 56	16/10/2025	vrij scherp	Vroeg-Romeinse periode (1ste eeuw v.C-1ste eeuw n.C.)?	77476.82, 206677.27; 77475.38, 206677.27	8cm	/	1	HOM	DBRGR	Z	HK-	+	/	/	/	90	CP2
58	4, 5	/	/	1	paalspoor	STR	16/10/2025	vrij scherp	Vroeg-Romeinse periode (1ste eeuw v.C-1ste eeuw n.C.)?	77473.68, 206678.20; 77473.57, 206677.31	14cm	/	1	HOM	DGR	Z	HK-	+	/	/	/	/	CP2
59	5	/	/	1	paalspoor?	STR	16/10/2025	vrij vaag	Vroeg-Romeinse periode (1ste eeuw v.C-1ste eeuw n.C.)?	77477.68, 206679.52; 77477.10, 206679.54	10cm	/	1	HET	DBRGR	Z	/	+	/	/	/	/	CP2
60	5	/	/	1	paalspoor?	STR	16/10/2025	vrij vaag	Vroeg-Romeinse periode (1ste eeuw v.C-1ste eeuw n.C.)?	77478.50, 206682.90; 77477.72, 206682.20	6cm	/	1	HET	DBRGR	Z	/	+	/	/	/	/	CP2
61	5	/	/	1	paalspoor	STR	16/10/2025	vrij scherp	Vroeg-Romeinse periode (1ste eeuw v.C-1ste eeuw n.C.)?	77481.67, 206685.27; 77481.82, 206686.18	20cm	/	1	HET	DGR	Z	HK+	+	/	/	/	/	CP2
62	5	/	/	1	paalspoor	STR	16/10/2025	vrij scherp	Vroeg-Romeinse periode (1ste eeuw v.C-1ste eeuw n.C.)?	77483.59, 206685.09; 77483.67, 206686.03	24cm	/	1	HET	DBR	Z	HK+	+	/	/	/	92	CP2
63	5	/	/	1	paalspoor	STR	16/10/2025	vrij scherp	Vroeg-Romeinse periode (1ste eeuw v.C-1ste eeuw n.C.)?	77483.58, 206683.14; 77483.67, 206683.99	34cm	/	1	HET	DGR	Z	HK+	+	/	/	/	/	CP2
64	5	/	/	1	paalspoor	/	16/10/2025	vrij scherp	onbepaald	77476.84, 206689.48; 77477.73, 206689.35	30cm	/	1	HOM	DGRBR	Z	HK+	+	/	/	/	/	CP2
65	5	/	/	1	paalspoor	/	16/10/2025	vrij scherp	onbepaald	77474.85, 206689.81; 77475.78, 206689.85	30cm	/	1	HOM	DGR	Z	HK-	+	/	/	/	/	CP2
66	5	/	/	1	greppel	8, 14, 19, 67, 342	16/10/2025	vrij scherp	Vroeg-Romeinse periode (1ste eeuw v.C-1ste eeuw n.C.)	CP1: 77461.35, 206689.75; 77461.27, 206691.35	20cm	/	1	HOM	DGR	Z	HK+	++	jonger dan 14, ouder dan 19, gelijktijdig met 8, 67 en 342	8	/	95	CP2
										CP2: 77435.44, 206689.74; 77435.34, 206690.65	6cm	/	1	HOM	DGR	Z	/	+		/	/	/	
67	5	/	/	1	greppel	66	16/10/2025	vrij scherp	Vroeg-Romeinse periode (1ste eeuw v.C-1ste eeuw n.C.)	77437.75, 206689.06; 77438.35, 206688.47	8cm	/	1	HOM	DGR	Z	HK-	+	/	/	/	/	CP2
68	5	/	/	1	paalspoor	/	16/10/2025	vrij scherp	onbepaald	77436.45, 206689, 09; 77437.34, 206689.28	24cm	/	1	HOM	DBRGR	Z	HK-	+	/	/	/	/	CP2
69	5	/	/	1	paalspoor	/	16/10/2025	vrij scherp	onbepaald	77435.30, 206688.83; 77436.21, 206688.90	24cm	/	1	HOM	DBRGR	Z	HK-	+	/	/	/	/	CP2
70	6	/	/	1	paalspoor	STR	17/10/2025	vrij scherp	Vroege middeleeuwen (eind 7de-eind 8ste eeuw)	77610.21, 206660.73; 77610.40, 206659.91	30cm	/	1	HET	DGR-ZW	Z	HK+	+	/	/	/	128, 129	CP2
71	6	/	/	1	paalspoor	STR	17/10/2025	vrij scherp	Vroege middeleeuwen (eind 7de-eind 8ste eeuw)	77612.22, 206659.65; 77612.32, 206660.54	12cm	/	1	HOM	DGR	Z	HK-	+	/	/	/	/	CP2
72	6	/	/	1	paalspoor	STR	17/10/2025	vrij scherp	Vroege middeleeuwen (eind 7de-eind 8ste eeuw)	77605.81, 206655.68; 77604.62, 206655.11	36cm	/	1	HOM	DGR	Z	HK-	+	/	9	/	/	CP2
												2	HET	DGRBR	Z	HK-	+		/	/	/	
73	6	/	/	1	paalspoor	STR	17/10/2025	vrij scherp	Vroege middeleeuwen (eind 7de-eind 8ste eeuw)	77604.63, 206652.74; 77605.94, 206653.48	54cm	/	1	HOM	DGR	Z	HK+	+	/	/	19	134, 135	CP2
												2	HET	LBRGR	Z	HK-	+		/	/	/	
74	6	/	/	1	paalspoor	STR	17/10/2025	vrij scherp	Vroege middeleeuwen (eind 7de-eind 8ste eeuw)	77603.22, 206653.33; 77602.27, 206652.47	38cm	/	1	HOM	DBRGR	Z	HK-	+	/	/	/	/	CP2
												2	HET	LBRGR	Z	HK-	+		/	/	/	
75	6	/	/	1	paalspoor	STR	17/10/2025	vrij scherp	Vroege middeleeuwen (eind 7de-eind 8ste eeuw)	77603.57, 206654.96; 77602.08, 206655.58	38cm	/	1	HET	DBRGR	Z	HK-	+	/	/	/	/	CP2

76	6, 7, 8, 9, 10, 11 15, 16, 19	/	/	1	perceelsgracht	/	17/10/2025	vrij scherp	Nieuwste tijd (19de-21ste eeuw)	77581.86, 206654.17; 77584.51, 206653.58	64cm	/	1	HOM	DGR	Z	HK+	++	/	/	/	200	CP2
													2	HET	DBRGR	Z	HK+	++		/	/	/	
77	6	/	/	1	paalspoor	/	17/10/2025	vrij scherp	onbepaald	77579.24, 206655.32; 77580.08, 206655.11	20cm	/	1	HET	DGR	Z	HK+	+	/	/	/	/	CP2
78	6, 8, 9, 10, 11	/	/	1	gracht	122, 123	17/10/2025	vrij scherp	Nieuwste tijd (19de-21ste eeuw)	77572.06, 206653.24; 77575.10, 206652.61	72cm	/	1	HOM	DGR	Z	HK-	+	jonger dan 122, 123	/	/	201	CP2
													2	HET	DGR-GL	Z	HK-	+		/	/	/	
79	6, 7, 8, 9, 10, 11 15, 16, 19	/	/	1	greppel	123	17/10/2025	vrij scherp	Nieuwste tijd (19de-21ste eeuw)	77547.87, 206655.97; 77548.76, 206655.73	22cm	/	1	HET	DGR	Z	HK-	+	jonger dan 123	10	/	204	CP2
80	7	/	/	1	paalspoor?	/	17/10/2025	vrij vaag	recent	77564.83, 206709.37; 77565.47, 206709.37	10cm	/	1	HET	DGRBR	Z	/	+	/	/	/	/	CP2
81	7	/	/	1	natuurlijk	/	17/10/2025	vrij vaag	/	77565.13, 206711.25; 77565.90, 206711.23	/	/								/	/	/	/
82	7	/	/	1	natuurlijk	/	17/10/2025	vrij vaag	/	77567.09, 206712.86; 77567.65, 206712.98	/	/								/	/	/	/
83	7	/	/	1	greppel	/	17/10/2025	vrij vaag	onbepaald	77571.94, 206709.55; 77572.30, 206708.68	32cm	/	1	vrij HOM	DGR	Z	HK-	+	/	/	/	/	CP3
84	7	/	/	1	paalspoor?	/	17/10/2025	vrij scherp	onbepaald	77581.81, 206707.07; 77582.62, 206707.00	18cm	/	1	HET	DGRBR	Z	HK-	+	/	/	/	/	CP3
85	7	/	/	1	paalspoor?	/	17/10/2025	vrij scherp	Ijzertijd (8ste -1ste eeuw v.C.)	77599.36, 206706.59; 77599.25, 206705.70	46cm	/	1	HET	DGR	Z	HK+	+	/	11, 12	/	53	CP3
86	8	/	/	1	paalspoor	STR	24/10/2025	vrij scherp	Vroege middeleeuwen (eind 7de-eind 8ste eeuw)	77600.19, 206669.35; 77601.28, 206668.89	38cm	/	1	HET	LBRGR	Z	HK+	+	/	/	/	142, 143	CP3
													2	HOM	DGR	Z	HK+	+		/	/	/	
87	8	/	/	1	paalspoor	STR	24/10/2025	vrij scherp	Vroege middeleeuwen (eind 7de-eind 8ste eeuw)	77602.86, 206669.20; 77603.43, 206669.78	30cm	/	1	HOM	DGR	Z	HK-	+	/	/	/	/	CP3
													2	HET	DBRGR	Z	HK-	+		/	/	/	
88	8	/	/	1	paalspoor	STR	24/10/2025	vrij scherp	Vroege middeleeuwen (eind 7de-eind 8ste eeuw)	77603.20, 206669.89; 77601.80, 206669.76	34cm	/	1	HET	DGR	Z	HK-	+	/	/	/	/	CP3
89	8	/	/	1	paalspoor	STR	24/10/2025	vrij scherp	Vroege middeleeuwen (eind 7de-eind 8ste eeuw)	77605.27, 206668.68; 77604.10, 206669.67	20cm	/	1	HET	DGR	Z	HK+	+	/	/	/	/	CP3
90	8	/	/	1	paalspoor	STR	24/10/2025	vrij scherp	Vroege middeleeuwen (eind 7de-eind 8ste eeuw)	77603.19, 206666.37; 77604.72, 206666.72	38cm	/	1	HET	DGRBR	Z	HK-	+	/	/	38	139	CP3
													2	HET	DGRBR-GL	Z	HK-	+		/	/	/	
91	8	/	/	1	paalspoor	STR	24/10/2025	vrij scherp	Vroege middeleeuwen (eind 7de-eind 8ste eeuw)	77601.54, 206666.70; 77601.94, 206667.85	30cm	/	1	HET	DGR	Z	HK+	+	/	/	/	140	CP3
													2	HET	DBRGR	Z	HK+	+		/	/	/	
92	8	/	/	1	paalspoor?	/	24/10/2025	vrij scherp	onbepaald	77602.63, 206669.02; 77602.68, 206668.01	12cm	/	1	HET	DGR	Z	HK-	+	/	/	/	/	CP3
93	8	/	/	1	paalspoor	STR	24/10/2025	vrij scherp	Vroege middeleeuwen (eind 7de-eind 8ste eeuw)	77610.06, 206664.55; 77610.77, 206665.06	28cm	/	1	HET	DGR-GL	Z	HK+	+	/	13	/	130, 131	CP3
94	8	/	/	1	paalspoor	STR	24/10/2025	vrij scherp	Vroege middeleeuwen (eind 7de-eind 8ste eeuw)	77612.73, 206665.40; 77613.40, 206665.07	18cm	/	1	HET	DGR	Z	HK-	++	/	/	/	/	CP3
95	8	/	/	1	paalspoor	STR	24/10/2025	vrij scherp	Vroege middeleeuwen (eind 7de-eind 8ste eeuw)	77616.11, 206663.49; 77616.91, 206663.50	8cm	/	1	HOM	DGR	Z	HK-	+	/	/	/	/	CP3
96	8	/	/	1	paalspoor	STR	24/10/2025	vrij scherp	Vroege middeleeuwen (eind 7de-eind 8ste eeuw)	77614.99, 206661.16; 77614.96, 206661.89	21cm	/	1	HET	DGRBR	Z	HK-	+	/	/	/	132	CP3
97	8	/	/	1	paalspoor?	STR	24/10/2025	vrij scherp	Vroege middeleeuwen (eind 7de-eind 8ste eeuw)	77612.73, 206660.90; 77612.03, 206660.98	18cm	/	1	HET	DBGRBR	Z	HK-	+	/	/	/	/	CP3
98	8	/	/	1	paalspoor	STR	24/10/2025	vrij scherp	Vroege middeleeuwen (eind 7de-eind 8ste eeuw)	77608.17, 206661.78; 77608.20, 206661.04	10cm	/	1	HOM	DGRBR	Z	HK-	+	/	/	/	/	CP3
99	8	/	/	1	(water)kuil	/	24/10/2025	vrij scherp	Vroege middeleeuwen (eind 7de-eind 8ste eeuw)	77600.83, 206667.39; 77600.59, 206664.94	82cm	/	1	HET	LBR-GL	Z	HK-	++	/	/	/	150, 151	CP3
													2	HET	DBRGR	Z	HK-	+		61	15	/	
													3	HET	DGRBR	Z	/	/		/	/	/	
													4	HET	DGRBR-GL	Z	/	/		/	/	/	
													5	HET	LBRGR	Z	/	/		/	/	/	
												inspoeling	6	HET	LGR -GL gelaagd	Z	/	/		/	/	/	
100	7, 8, 9, 10 en 11	/	/	1	greppel	/	24/10/2025	vrij scherp	Nieuwste tijd (19de-21ste eeuw)	77617.93, 206669.91; 77619.10, 206669.77	6cm	/	1	HOM	GR	Z	HK-	++	/	/	/	205	CP3
101	8	/	/	1	kuil	/	24/10/2025	vrij scherp	Vroege middeleeuwen (eind 7de-eind 8ste eeuw)	77603.64, 206662.91; 77604.85, 206662.69	40cm	/	1	HET	DBRGR	Z	HK+	++	/	/	/	149	CP3
102	8	/	/	1	kuil	/	24/10/2025	vrij scherp	Vroege middeleeuwen (eind 7de-eind 8ste eeuw)	77601.58, 206663.28; 77601.64, 206664.64	30cm	/	1	HET	DBRGR	Z	HK+	++	/	/	/	/	CP3
103	8	/	/	1	waterput	/	24/10/2025	vrij scherp	Vroege middeleeuwen (eind 7de-eind 8ste eeuw)		154cm	/	1	HOM	DBR	Z	HK-	+		/	/	153, 154, 155, 156	CP10
													2	HET	DBR	Z	HK-	+				/	
													3	HET	DGRBR	Z	HK-	+				/	
												humeus	4	vrij HOM	ZWGR	Z	/	/				/	
												vlechtwerk, 20cm bewaard	5	/	/	/	/	/				/	
												aangepunte staakjes	6	/	/	/	/	/				/	
												inspoelingslensjes	7	HET	GR-BR-WI	Z	/	/				/	
104	9	/	/	1	paalspoor		3/11/2025	vrij scherp	Vroege middeleeuwen (eind 7de-eind 8ste eeuw)	77552.74, 206675.19; 77553.47, 206674.89	14cm	/	1	HET	BRGR	Z	HK-	+	/	/	24	/	CP4
105	9	/	/	1	paalspoor		3/11/2025	vrij scherp	Vroege middeleeuwen (eind 7de-eind 8ste eeuw)	77551.72, 206672.89; 77552.70, 206672.82	10cm	/	1	vrij HOM	BRGR	Z	/	+	/	/	25	/	CP4
106	9	/	/	1	paalspoor/ natuurlijk?		3/11/2025	vrij scherp	Vroege middeleeuwen (eind 7de-eind 8ste eeuw)	77553.82, 206672.09; 77554.66, 206671.77	4cm	/	1	HET	GRBR	Z	/	+	/	/	16	/	CP4
107	9	/	/	1	paalspoor		3/11/2025	vrij scherp	Vroege middeleeuwen (eind 7de-eind 8ste eeuw)	77554.92, 206674.10; 77555.68, 206673.75	14cm	/	1	HET	DBRGR	Z	/	+	/	/	/	/	CP4

108	9	/	/	1	paalspoor		3/11/2025	vrij scherp	onbepaald	77552.70, 206674.18; 77553.63, 206673.72	16cm	/	1	HET	DBRGR	Z	HK-	+	/	/	43	/	CP4
109	9	/	/	1	paalspoor		3/11/2025	vrij scherp	onbepaald	77553.62, 206675.92; 77554.41, 206675.76	16cm	/	1	vrij HOM	DGRBR	Z	HK-	+	/	/	/	/	CP4
110				1	paalspoor		3/11/2025	vrij scherp	onbepaald	77556.11, 206674.81; 77556.99, 206674.18	26cm	/	1	vrij HOM	DBRZW	Z	HK-	+	/	/	/	/	CP4
													2	HOM	WI	Z	/	+		/	/	/	
111	9	/	/	1	paalspoor		3/11/2025	vrij scherp	onbepaald	77555.23, 206672.89; 77556.15, 206672.56	8cm	/	1	vrij HOM	DGRBR	Z	HK-	+	/	/	/	/	CP4
112	9	/	/	1	natuurlijk?		3/11/2025	vrij scherp	onbepaald	77553.87, 206674.99; 77554.52, 206674.74	10cm	/	1	HET	BRGR	Z	/	+	/	/	/	/	CP4
113	9	/	/	1	paalspoor		3/11/2025	vrij scherp	Vroege middeleeuwen (eind 7de-eind 8ste eeuw)	77592.86, 206678.01; 77593.78, 206677.92	40cm	/	1	HET	DBRGR	Z	HK+	+	/	/	/	157	CP3
													2	HET	BRBE	Z	HK-	+		/	/	/	
114	9	/	/	1	paalspoor		3/11/2025	vrij scherp	Vroege middeleeuwen (eind 7de-eind 8ste eeuw)	77594.93, 206678.32; 77596.06, 206678.10	46cm	/	1	HET	DBRGR	Z	HK+	+	/	/	36	158, 159	CP3
													2	HET	BRBE	Z	HK+	+		/	/	/	
115	9	/	/	1	kuil		3/11/2025	vrij scherp	Ijzertijd (8ste eeuw v.C.-1ste eeuw v.C.)	77607.67, 206680.24; 77609.16, 206680.29	50cm	/	1	HOM	DGR	Z	/	+	/	54	/	54, 55	CP3
													2	HET	GR-ZW	Z	/	+		/	/	/	
													3	HET	ZW-GRBR gelaagd	Z	/	+		/	/	/	
													4	HET	LGR	Z	/	+	/	/	/	/	
116	9	/	/	1	paalspoor	STR	3/11/2025	vrij scherp	Vroege middeleeuwen (eind 7de-eind 8ste eeuw)	77616.90, 206676.02; 77616.79, 206677.08	30cm	/	1	HET	DGR-ZW	Z	/	+		/	42	148	CP3
													2	HET	DGR-ZW-DBR	Z	/	++	/	/	/	/	
117	9	/	/	1	paalspoor	STR	3/11/2025	vrij scherp	Vroege middeleeuwen (eind 7de-eind 8ste eeuw)	77617.27, 206674.41; 77617.18, 206675.32	26cm	/	1	vrij HOM	DGR-ZW	Z	HK-	++		/	/	147	CP3
													2	HET	DGR-ZW-DBR	Z	/	++	/	/	/	/	
118	9	/	/	1	paalspoor	STR	3/11/2025	vrij scherp	Vroege middeleeuwen (eind 7de-eind 8ste eeuw)	77614.73, 206676.66; 77614.80, 206675.71	28cm	/	1	HET	DGR-ZW-DBR	Z	/	+++	/	/	44	/	CP3
119	9	/	/	1	paalspoor	STR	3/11/2025	vrij scherp	Vroege middeleeuwen (eind 7de-eind 8ste eeuw)	77614.46, 206674.27; 77615.55, 206674.50	26cm	/	1	vrij HOM	ZW	Z	/	+	/	/	/	/	CP3
													2	HET	DBRGEBR	Z	/	+		/	/	/	
120	9	/	/	1	paalspoor	STR	3/11/2025	vrij scherp	Vroege middeleeuwen (eind 7de-eind 8ste eeuw)	77603.10, 206671.95; 77602.46, 206671.87	36cm	/	1	HET	DGR-ZW	Z	HK+	+	/	/	35	144	CP3
													2	HET	LGR-GE	Z	/	+		/	/	/	
121	9	/	/	1	paalspoor	STR	3/11/2025	vrij scherp	Vroege middeleeuwen (eind 7de-eind 8ste eeuw)	77600.68, 206671.54; 77600.00, 206671.56	36cm	/	1	HET	DGR-ZW	Z	HK+	+	/	/	/	145	CP3
													2	HET	LGRGE	Z	/	+		/	/	/	
122	9	/	/	1	greppel	78	3/11/2025	vrij scherp	Vroege middeleeuwen (eind 7de-eind 8ste eeuw)	CP1: 77572.94, 206672.98; 77573.72, 206673.59; 77574.09, 206673.15 CP2: 77569.97, 206670.69; 77569.66, 206671.23; 77570.63, 206671.70 CP3: 77566.28, 206669.10; 77565.99, 206670.20	16cm	humeus	1	HOM	DGRBR	Z	HK+	++	vordt oversneden door7	/	/	124, 125	CP3, CP4
123	9	/	/	1	greppel	78, 79 en 132	3/11/2025	vrij scherp	onbepaald	77562.86, 206680.28; 77562.70, 206679.46	8cm	/	1	vrij HOM	DGRBR	Z	HK+	++	dt oversneden door 78 e	14	/	/	CP4
124	9	/	/	1	paalspoor	/	3/11/2025	vrij scherp	onbepaald	77558.86, 206672.80; 77559.53, 206672.37	6cm	/	1	HET	GRBR	Z	HK+	+	/	/	/	/	CP4
125	9	/	/	1	paalspoor	/	3/11/2025	vrij scherp	onbepaald	77577.83, 206670.91; 77558.69, 206670.24	10cm	/	1	vrij HOM	DGR	Z	HK-	+	/	15	40	/	CP4
126	9	/	/	1	paalspoor/kuil	/	3/11/2025	vrij scherp	onbepaald	77553.14, 206671.25; 77554.17, 206670.82	24cm	/	1	HET	DBRGR	Z	HK-	+	/	/	/	/	CP4
127	9	/	/	1	natuurlijk spoor	/	3/11/2025	vrij scherp	/	77553.48, 206668.93; 77554.10, 206668.83	4cm	/	1	HET	BRGR	Z	/	+	/	/	/	/	CP4
128	9	/	/	1	paalspoor	/	3/11/2025	vrij scherp	onbepaald	77552.36, 206670.69; 77553.13, 206670.45	20cm	/	1	HET	BRGR	Z	/	+	/	/	/	/	CP4
129	9	/	/	1	kuil	/	3/11/2025	vrij scherp	onbepaald	77551.93, 206668.98; 77553.49, 206668.49	24cm	/	1	HET	DGR	Z	HK-	+	/	/	/	/	CP4
													2	HET	DGR-GEBR	Z	/	+		/	/	/	
130	10	/	/	1	natuurlijk spoor	/	3/11/2025	vrij scherp	/	77578.11, 206692.23; 77578.58, 206691.87	6cm	/	1	HET	DBRGR	Z	/	+	/	/	/	/	CP4
131	10	/	/	1	paalspoor?	/	3/11/2025	vrij scherp	onbepaald	77577.92, 206694.24; 77578.48, 206693.75	6cm	/	1	HET	DGRBR	Z	/	+	/	/	/	/	CP4
132	10	/	/	1	greppel	123 en 177	3/11/2025	vrij scherp	Vroeg-Romeinse periode (1ste eeuw v.C-1ste eeuw n.C.)	CP1: 77572.40, 206689.38; 77573.32, 2066.26 CP2: 77565.16, 206692.54; 77565.12, 206691.61	10cm	/	1	vrij HOM	DGRBR	Z	HK+	+	oversneden door 123	16	/	96	CP4
133	10	/	/	1	paalspoor	STR	3/11/2025	vrij scherp	Vroege middeleeuwen (eind 7de-eind 8ste eeuw)	77569.99, 206696.30; 77570.77, 206696.14	6cm	/	1	HET	DGRBR	Z	HK-	++	/	/	/	/	CP4
134	10	/	/	1	natuurlijk spoor/ paalspoor?	/	3/11/2025	vrij scherp	onbepaald	77567.13, 206697.33; 77567.76, 206697.21	10cm	/	1	HET	DGRBR	Z	/	+	/	/	/	/	CP4
135	10	/	/	1	paalspoor	STR	3/11/2025	vrij scherp	Vroege middeleeuwen (eind 7de-eind 8ste eeuw)	77567.61, 206696.54; 77568.36, 206696.49	8cm	/	1	HET	DBRGR	Z	/	+	/	/	/	/	CP4
136	10	/	/	1	natuurlijk spoor/ paalspoor?	/	3/11/2025	vrij scherp	onbepaald	77566.89, 206695.02; 77567.51, 206694.81	10cm	/	1	HET	DBRGR	Z	/	+	/	/	/	/	CP4
137	10	/	/	1	paalspoor	STR	3/11/2025	vrij scherp	Vroege middeleeuwen (eind 7de-eind 8ste eeuw)	77565.82, 206696.38; 77566.57, 206696.25	28cm	/	1	HET	DBRGR	Z	HK-	+	/	/	/	/	CP4
138	10	/	/	1	paalspoor	STR	3/11/2025	vrij scherp	Vroege middeleeuwen (eind 7de-eind 8ste eeuw)	77562.12, 206694.49; 77563.53, 206694.47	20cm	herstelling?	1	HET	DGRBR	Z	HK-	+	/	/	/	/	CP4
139	10	/	/	1	paalspoor	STR	3/11/2025	vrij scherp	Vroege middeleeuwen (eind 7de-eind 8ste eeuw)	77562.45, 206697.21; 77563.55, 206697.37	12cm	/	1	HET	DBRGR	Z	/	+	/	/	/	/	CP4

140	10	/	/	1	paalspoor	STR	3/11/2025	vrij scherp	Vroege middeleeuwen (eind 7de-eind 8ste eeuw)	77559.66, 206697.12; 77560.86, 206697.13	16cm	/	1	HET	DBRGR	Z	HK-	+	/	17	41	/	CP4
141	10	/	/	1	paalspoor	STR	3/11/2025	vrij scherp	Vroege middeleeuwen (eind 7de-eind 8ste eeuw)	77559.71, 206694.74; 77560.92, 206694.58	20cm	/	1	HET	DGRBR	Z	HK-, BK--	+	/	18	33, 34	/	CP4
142	10	/	/	1	paalspoor	STR	3/11/2025	vrij scherp	Vroege middeleeuwen (eind 7de-eind 8ste eeuw)	77563.35, 206696.54; 77564.09, 206696.46	20cm	/	1	HET	DBRGR	Z	/	+	/	/	/	116, 117	CP4
143	10	/	/	1	paalspoor	/	3/11/2025	vrij scherp	onbepaald	77558.89, 206695.29; 77559.54, 206695.15	16cm	/	1	HET	DGRBR	Z	HK-	+	/	/	/	/	CP4
144	10	/	/	1	paalspoor	/	3/11/2025	vrij scherp	onbepaald	77558.30, 206696.96; 77559.21, 206696.94	12cm	/	1	HET	DGRBR	Z	HK-, VL-	+	/	/	/	/	CP4
145	10	/	/	1	paalspoor	STR	3/11/2025	vrij scherp	Vroege middeleeuwen (eind 7de-eind 8ste eeuw)	77560.55, 206699.48; 77561.35, 206699.53	20cm	/	1	HET	DBRGR	Z	HK-	++	/	/	/	/	CP4
146	10	/	/	1	paalspoor	STR	3/11/2025	vrij scherp	Vroege middeleeuwen (eind 7de-eind 8ste eeuw)	77560.07, 206701.81; 77561.05, 206701.95	20cm	/	1	HET	DBRGR	Z	HK+	+	/	/	26	115	CP4
147	10	/	/	1	paalspoor	STR	3/11/2025	vrij scherp	Vroege middeleeuwen (eind 7de-eind 8ste eeuw)	77561.80, 206702.12; 77562.93, 206702.21	20cm	/	1	HET	DBRGR	Z	HK+, VL-	+	/	/	/	/	CP4
148	10	/	/	1	paalspoor	STR	3/11/2025	vrij scherp	Vroege middeleeuwen (eind 7de-eind 8ste eeuw)	77562.04, 206699.63; 77563.05, 206699.73	18cm	/	1	HET	DBRGR	Z	HK-	+	/	/	/	/	CP4
149	10	/	/	1	paalspoor	STR	3/11/2025	vrij scherp	Vroege middeleeuwen (eind 7de-eind 8ste eeuw)	77563.41, 206699.60; 77564.25, 206699.59	10cm	/	1	HET	DGRBR	Z	HK-	+	/	/	/	/	CP4
150	10	/	/	1	paalspoor	STR	3/11/2025	vrij scherp	Vroege middeleeuwen (eind 7de-eind 8ste eeuw)	77566.02, 206699.37; 77566.59, 206699.27	12cm	/	1	HET	DGRBR	Z	HK-	+	/	/	/	/	CP4
151	10	/	/	1	paalspoor	/	3/11/2025	vrij scherp	onbepaald	77568.29, 206701.60; 77569.70, 206701.41	18cm	/	1	HET	DGRBR	Z	/	+	/	/	/	/	CP4
152	10	/	/	1	paalspoor	STR	3/11/2025	vrij scherp	Vroege middeleeuwen (eind 7de-eind 8ste eeuw)	77570.08, 206699.03; 77571.00, 206698.88	10cm	/	1	HOM	DGRBR	Z	/	+	/	/	39	/	CP4
153	10	/	/	1	paalspoor?	STR	3/11/2025	zeer vaag	Vroege middeleeuwen (eind 7de-eind 8ste eeuw)	77567.71, 206699.27; 77568.61, 206699.17	4cm	/	1	HET	DGRBR	Z	/	++	/	/	/	/	CP4
154	10	/	/	1	paalspoor	/	3/11/2025	vrij scherp	onbepaald	77577.91, 206696.74; 77578.69, 206696.53	24cm	/	1	HET	DGRBR	Z	/	++	/	/	/	/	CP4
													2	HET	BRGR gelaagd	Z	/	+		/	/	/	
155	11	/	/	1	natuurlijk spoor/kuil?	/	4/11/2025	zeer vaag	onbepaald	77554.15, 206686.20; 77557.81, 206684.62	20cm	/	1	vrij HOM	DGR	Z	HK+	++	/	19	/	/	CP5
156	11	/	/	1	natuurlijk spoor	/	4/11/2025	zeer vaag	/	77558.41, 206685.77; 77556.80, 206686.03	10cm	/	1	HET	DGRBR	Z	HK-	++	/	/	/	/	CP5
157	11	/	/	1	natuurlijk spoor	/	4/11/2025	vrij vaag	/	77557.70, 206687.10; 77557.86, 206687.72	6cm	/	1	HET	DGRBR	Z	/	+	/	/	/	/	CP4
158	11	/	/	1	paalspoor	STR	4/11/2025	vrij scherp	Vroege middeleeuwen (eind 7de-eind 8ste eeuw)	77558.89, 206687.53; 77559.81, 206687.41	28cm	/	1	vrij HOM	DBRGR	Z	HK-	+	/	/	/	/	CP4
													2	HET	L-DBRGR	Z	HK-	+		/	/	/	
159	11	/	/	1	paalspoor	/	4/11/2025	vrij scherp	onbepaald	77559.87, 206687.14; 77560.32, 206687.75	20cm	/	1	HET	DBRGR	Z	HK+	+	/	/	50	/	CP5
160	11	/	/	1	paalspoor	STR	4/11/2025	vrij scherp	Vroege middeleeuwen (eind 7de-eind 8ste eeuw)	77561.59, 206687.56; 77562.18, 206687.11	34cm	/	1	HET	BE-DBRGR	Z	HK-	+	/	/	48	/	CP4
													2	HOM	DBRGR	Z	HK-	+		/	/	/	
													3	HET	BE-DBRGR	Z	HK-	+		/	/	/	
161	11	/	/	1	paalspoor	STR	4/11/2025	vrij scherp	Vroege middeleeuwen (eind 7de-eind 8ste eeuw)	77562.13, 206687.28; 77562.80, 206686.86	20cm	/	1	HET	DGRBR	Z	/	+	/	/	/	/	CP5
162	11	/	/	1	paalspoor	STR	4/11/2025	vrij scherp	Vroege middeleeuwen (eind 7de-eind 8ste eeuw)	77562.94, 206687.10; 77562.54, 206687.85	24cm	/	1	HET	DBRGR	Z	HK-	+	/	/	/	/	CP5
													2	HET	DBRGR	Z	HK-	+		/	/	/	
163	11	/	/	1	paalspoor	STR	4/11/2025	vrij scherp	Vroege middeleeuwen (eind 7de-eind 8ste eeuw)	77563.64, 206686.07; 77564.35, 206686.05	26cm	/	1	HET	BE-DGRBR	Z	HK-	+		/	/	/	CP4
164	11	/	/	1	paalspoor	STR	4/11/2025	vrij scherp	Vroege middeleeuwen (eind 7de-eind 8ste eeuw)	77564.21, 206687.79; 77565.02, 206687.35	28cm	/	1	HET	DGRBR	Z	HK+	+	/	/	/	/	CP5
165	11	/	/	1	natuurlijk spoor	/	4/11/2025	vrij scherp	/	77566.17, 206686.87; 77566.82, 206686.86	/	/							/	20	/	/	/
166	11	/	/	1	paalspoor	STR	4/11/2025	vrij scherp	Vroege middeleeuwen (eind 7de-eind 8ste eeuw)	77566.51, 206687.97; 77567.08, 206687.15	28cm	/	1	HET	BE-DGRBR	Z	HK-	+	/	/	/	/	CP5
													2	HOM	DBRGR	Z	HK+	+		/	47	/	
167	11	/	/	1	paalspoor	STR	4/11/2025	vrij scherp	Vroege middeleeuwen (eind 7de-eind 8ste eeuw)	77561.84, 206686.48; 77562.51, 206686.40	32cm	/	1	HET	ZW-DGRBR	Z	HK-	+	/	/	/	118	CP4
													2	HOM	DGR	Z	HK+	+		/	/	/	
168	11	/	/	1	paalspoor	STR	4/11/2025	vrij scherp	Vroege middeleeuwen (eind 7de-eind 8ste eeuw)	77564.19, 206688.60; 77564.75, 206688.41	32cm	/	1	HET	DGRBR	Z	HK-	+	/	/	/	/	CP5
													2	HET	LGR	Z	/	+		/	/	/	
169	11	/	/	1	paalspoor	STR	4/11/2025	vrij scherp	Vroege middeleeuwen (eind 7de-eind 8ste eeuw)	77562.27, 206688.80; 77562.78, 206688.71	8cm	/	1	HET	DGRBR	Z	/	+	/	/	/	/	CP5
170	11	/	/	1	paalspoor	STR	4/11/2025	vrij scherp	Vroege middeleeuwen (eind 7de-eind 8ste eeuw)	77566.06, 206689.65; 77566.88, 206690.14	12cm	/	1	HET	DGRBR	Z	/	+	/	/	/	/	CP5
171	11	/	/	1	paalspoor	STR	4/11/2025	vrij scherp	Vroege middeleeuwen (eind 7de-eind 8ste eeuw)	77563.70, 206689.85; 77564.61, 206689.94	18cm	/	1	HET	DGRBR	Z	/	+	/	/	/	/	CP5
172	11	/	/	1	paalspoor	STR	4/11/2025	vrij scherp	Vroege middeleeuwen (eind 7de-eind 8ste eeuw)	77561.56, 206690.37; 77562.21, 206690.12	28cm	/	1	HET	DGRBR	Z	HK-	+	/	/	/	/	CP5
													2	HET	LGRBR	Z	/	+		/	/	/	
173	11	/	/	1	paalspoor	STR	4/11/2025	vrij scherp	Vroege middeleeuwen (eind 7de-eind 8ste eeuw)	77562.37, 206690.48; 77563.06, 206690.22	40cm	/	1	HET	DGRBR	Z	HK-	+	/	/	46	/	CP5
174	11	/	/	1	paalspoor	STR	4/11/2025	vrij scherp	Vroege middeleeuwen (eind 7de-eind 8ste eeuw)	77559.28, 206689.75; 77559.34, 206690.63	28cm	/	1	HOM	DGRBR	Z	HK-	+	/	/	45	/	CP5
175	11	/	/	1	paalspoor	STR	4/11/2025	vrij scherp	Vroege middeleeuwen (eind 7de-eind 8ste eeuw)	77559.34, 206690.63; 77560.13, 206690.77	26cm	/	1	HET	DBRGR	Z	HK-	+	/	/	/	/	CP5
													2	HOM	DGRBR	Z	HK+	+		/	/	/	
176	11	/	/	1	paalspoor	/	4/11/2025	vrij scherp	onbepaald	77556.60, 206688.78; 77557.17, 206688.69	16cm	/	1	HET	L-DGRBR	Z	HK-	+	/	/	/	/	CP4
177	11	/	/	1	kuil?	132	4/11/2025	vrij scherp	onbepaald	77556.58, 206693.47; 77556.36, 206691.13	6cm	/	1	HET	DBRGR	Z	HK, BK	++	/	21	/	/	CP5

178	11	/	/	1	paalspoor	/	4/11/2025	vrij scherp	onbepaald	77557.09, 206691.56; 77557.67, 206691.16	16cm	/	1	HET	DGRBR	Z	HK-	+	/	/	/	/	CP4
179	11	/	/	1	kuil/paalspoor	/	4/11/2025	vrij scherp	onbepaald	77560.99, 206693.29; 77562.06, 206693.15	10cm	/	1	HET	DGRBR	Z	/	+	/	/	/	/	CP5
180	11	/	/	1	greppel	/	4/11/2025	vrij scherp	Nieuwste tijd (19de-21ste eeuw)	77591.97, 206682.58; 77590.87, 206682.82	24cm	/	1	HOM	DGRBR	Z	HK-	+	/	22	/	/	CP4
												inspoeling	2	HET	BE-DGRBR	Z	/	+		/	/	/	
181	13	/	/	1	kuil	/	4/11/2025	vrij scherp	onbepaald	77530.90, 206650.80; 77531.95, 206650.70	24cm	/	1	HET	DGR-ZW	Z	HK	+	/	55	/	/	CP5
182	13	/	/	1	greppel	265 en 266	4/11/2025	vrij scherp	onbepaald	77527.07, 206649.79; 77528.16, 206649.33	12cm	/	1	HET	BRGR	Z	/	+	gelijktijdig	/	/	/	CP5
183	13	/	/	1	greppel	/	4/11/2025	zeer vaag	Vroege middeleeuwen (eind 8ste-eind 9de eeuw)	77532.57, 206656.70; 77533.35, 206656.66	10cm	/	1	HET	GRBR	Z	HK-	+	/	/	/	/	CP5
184	13	/	/	1	greppel	342, 227, 226, 203 en 204	4/11/2025	vrij scherp	Nieuwste tijd (19de-21ste eeuw)	77513.15, 206653.38; 77514.49, 206653.18	28cm	/	1	HET	BRGR-GEBR	Z	/	++	idem als 204, jonger dan 342, 227, 226 en 203	/	/	203	CP5
185	13	/	/	1	artisanale kuil	/	4/11/2025	vrij scherp	Vroege middeleeuwen (eind 8ste-eind 9de eeuw)	77506.48, 206654.59; 77506.99, 206657.19	30cm	/	1	HET	OR-GE gevlekt	Z	VL+++, HK++	++	/	23, 62	23	190, 191	CP5
													2	HET	GR	Z	VL+, HK+++	++		/	/	/	CP5
186	13	/	/	1	kuil?	/	4/11/2025	vrij vaag	Vroege middeleeuwen (eind 8ste-eind 9de eeuw)	77504.67, 206654.59; 77505.64, 206654.53	12cm	/	1	HET	GR	Z	VL+, HK+++	+	/	59, 63	/	/	CP5
187	13	/	/	1	kuil/paalspoor	/	4/11/2025	vrij scherp	onbepaald	77503.25, 206657.28; 77503.21, 206656.57	6cm	/	1	HET	DGR	Z	HK+, VL+	+	/	/	/	/	CP6
188	13	/	/	1	kuil	/	4/11/2025	vrij scherp	Vroege middeleeuwen (eind 8ste-eind 9de eeuw)	77503.86, 206655.96; 77504.04, 206657.86	14cm	/	1	HET	DGR	Z	HK++	+	/	/	/	192	CP6
189	13	/	/	1	paalspoor	/	4/11/2025	vrij scherp	onbepaald	77495.53, 206655.69; 77495.72, 206656.34	24cm	/	1	HET	DGR	Z	HK-	+	/	/	/	/	CP5
190	13	/	/	1	greppel	191, 250	4/11/2025	vrij scherp	onbepaald	77494.68, 206655.04; 77495.91, 206655.37	28cm	/	1	HET	DBRGR	Z	/	+	ouder dan 191, idem als 250	/	/	/	CP5
191	13	/	/	1	greppel	190	4/11/2025	vrij scherp	Nieuwste tijd (19de-21ste eeuw)	77492.61, 206654.49; 77494.02, 206654.34	10cm	/	1	vrij HOM	GR	Z	/	++	/	/	/	202	CP5
192	13	/	/	1	paalspoor	/	4/11/2025	vrij scherp	onbepaald	77492.81, 206656.06; 77493.45, 206656.36	20cm	/	1	HET	DGR-ZW	Z	HK-	+	/	/	/	/	CP5
193	13	/	/	1	paalspoor	/	4/11/2025	vrij scherp	onbepaald	77492.61, 206654.49; 77494.02, 206654.34	16cm	/	1	HET	DGRBR	Z	HK-	+	/	/	/	202	CP5
194	13	/	/	1	paalspoor	/	4/11/2025	vrij scherp	onbepaald	77494.68, 206655.04; 77495.91, 206655.37	16cm	/	1	HET	DGR-ZW	Z	HK-	+	/	/	/	/	CP5
195	14	/	/	1	kuil/paalspoor	/	5/11/2025	vrij scherp	onbepaald	77535.37, 206721.80; 77536.27, 206721.62	8cm	/	1	HET	DBRGR	Z	/	+	/	/	/	/	CP5
196	14	/	/	1	greppel	197	5/11/2025	vrij scherp	Vroege middeleeuwen (eind 8ste-eind 9de eeuw)	77538.86, 206718.38; 77539.76, 206718.12	4cm	/	1	HET	DGR	Z	/	+	gelijktijdig?	/	/	/	CP5
197	14	/	/	1	greppel	270, 342, 325, 327, 265	5/11/2025	vrij scherp	Vroege middeleeuwen (eind 8ste-eind 9de eeuw)	77540.71, 206714.43; 77539.74, 206714.24	12cm	/	1	HET	DGR	Z	/	+	gelijktijdig met 196?, jonger dan 265	24, 25	/	198	CP5
198	14	/	/	1	paalspoor	STR?	5/11/2025	vrij scherp	Vroege middeleeuwen (eind 7de-eind 8ste eeuw)	77541.63, 206714.24; 77541.55, 206715.52	22cm	/	1	HET	DGR	Z	/	+	/	/	/	/	CP5
199	14	/	/	1	paalspoor	STR?	5/11/2025	vrij scherp	Vroege middeleeuwen (eind 7de-eind 8ste eeuw)	77544.63, 206714.18; 77543.96, 206715.36	12cm	/	1	HET	DGRBR	Z	/	+	/	/	/	/	CP5
200	14	/	/	1	paalspoor	STR?	5/11/2025	vrij scherp	Vroege middeleeuwen (eind 7de-eind 8ste eeuw)	77544.63, 206714.18; 77543.96, 206715.36	8cm	/	1	HET	DGR	Z	/	+	/	/	/	/	CP5
201	14	/	/	1	kuil	/	5/11/2025	vrij scherp	recent	77533.61, 206717.21; 77533.37, 206718.34	/	/							/	/	/	/	/
202	14	/	/	1	kuil	/	5/11/2025	vrij scherp	recent	77534.73, 206717.66; 77534.50, 206718.45	/	/							/	/	/	/	/
203	14	/	/	1	greppel	191, 204	5/11/2025	vrij scherp	Vroege middeleeuwen (eind 8ste-eind 9de eeuw)	77519.69, 206716.26; 77519.79, 206717.87	34cm	/	1	HET	DGR	Z	HK-	+	ouder dan 191	/	/	197	CP5
204	14	/	/	1	greppel	203, 226, 342, 273, 272, 184	5/11/2025	vrij scherp	Nieuwste tijd (19de-21ste eeuw)	77524.25, 206715.74; 77525.42, 206715.69	26cm	/	1	HOM	DGRBR	Z	HK-	+	idem als 184, jonger dan 226, 227, 342, 272, 273	/	/	/	CP5
205	15	/	/	1	paalspoor	STR	12/11/2025	vrij scherp	Vroege middeleeuwen (eind 7de-eind 8ste eeuw)	77549.00, 206704.47; 77548.90, 206703.87	24cm	/	1	HET	DGR	Z	/	+	/	/	/	/	CP5
206	15	/	/	1	paalspoor	STR	12/11/2025	vrij scherp	Vroege middeleeuwen (eind 7de-eind 8ste eeuw)	77548.62, 206704.53; 77548.73, 206705.37	30cm	/	1	HET	DGR	Z	HK+	+	/	/	/	102	CP5
207	15	/	/	1	paalspoor	STR	12/11/2025	vrij scherp	Vroege middeleeuwen (eind 7de-eind 8ste eeuw)	77545.08, 206704.76; 77547.36, 206704.49	24cm	/	1	vrij HOM	DGR	Z	HK-	+	/	26	/	103	CP5
208	15	/	/	1	paalspoor	STR	12/11/2025	vrij scherp	Vroege middeleeuwen (eind 7de-eind 8ste eeuw)	77545.08, 206704.76; 77547.36, 206704.49	24cm	/	1	HET	DGR	Z	HK-	+	/	/	/	/	CP5
209	15	/	/	1	paalspoor	STR?	12/11/2025	vrij scherp	Vroege middeleeuwen (eind 7de-eind 8ste eeuw)	77542.56, 206707.10; 77543.78, 206706.98	44cm	/	1	HET	DGR	Z	HK-	+	/	/	/	/	CP5
210	15	/	/	1	paalspoor	/	12/11/2025	vrij scherp	onbepaald	77527.33, 206708.56; 77528.09, 206708.56	28cm	/	1	HET	DGR	Z	HK	+	/	/	/	/	CP6
211	15	/	/	1	paalspoor	/	12/11/2025	vrij scherp	onbepaald	77543.20, 206707.87; 77514.02, 206707.67	12cm	/	1	HET	DBRGR	Z	/	+	/	/	/	/	CP6
212	15	/	/	1	paalspoor	/	12/11/2025	vrij scherp	onbepaald	77510.93, 206708.96; 77511.77, 206708.92	18cm	/	1	HET	DBRGR	Z	/	+	/	/	/	/	CP6
213	15	/	/	1	paalspoor	/	12/11/2025	vrij scherp	onbepaald	77510.65, 206707.76; 77511.55, 206707.76	24cm	/	1	HET	DBRGR	Z	/	+	/	/	/	/	CP6
214	15	/	/	1	paalspoor	/	12/11/2025	vrij scherp	onbepaald	77510.39, 206710.90; 77511.28, 206710.81	26cm	/	1	HET	DBRGR	Z	/	+	/	/	/	/	CP6
215	15	/	/	1	paalspoor	/	12/11/2025	vrij scherp	onbepaald	77510.33, 206712.59; 77511.14, 206712.41	20cm	/	1	HET	DBRGR-ZW	Z	/	+	/	/	/	/	CP6
													2	HET	BRGR	Z	/	+	/	/	/	/	
216	15	/	/	1	paalspoor	STR	12/11/2025	vrij scherp	Vroege middeleeuwen (eind 8ste-eind 9de eeuw)	77514.14, 206709.81; 77515.11, 206708.55	30cm	/	1	HET	DBRGR	Z	/	+	/	/	49	/	CP6
217	15	/	/	1	natuurlijk spoor	/	12/11/2025	vrij scherp	/	77514.14, 206709.81; 77515.11, 206708.55	14cm	/	1	HET	ZWBR	Z	/	+	/	/	/	/	CP6
218	15	/	/	1	paalspoor	STR	12/11/2025	vrij scherp	Vroege middeleeuwen (eind 8ste-eind 9de eeuw)	77513.93, 206712.71; 77515.34, 206712.58	26cm	/	1	HET	DBRGR	Z	/	+	/	/	/	187, 188	CP6
219	15	/	/	1	paalspoor	/	12/11/2025	vrij scherp	onbepaald	77515.86, 206710.29; 77516.81, 206710.25	14cm	/	1	HET	DBRGR	Z	/	++	/	/	/	/	CP6

220	15	/	/	1	paalspoor	/	12/11/2025	vrij scherp	onbepaald	77516.65, 206711.75; 77517.63, 206711.73	24cm	/	1	HET	DBRGR	Z	/	+	/	/	/	/	CP6
221	15	/	/	1	paalspoor	STR	12/11/2025	vrij scherp	Vroege middeleeuwen (eind 8ste-eind 9de eeuw)	77517.18, 206712.71; 77518.40, 206712.54	10cm	/	1	HET	DBRGR	Z	/	++	/	/	/	/	CP6
222	15	/	/	1	paalspoor	STR	12/11/2025	vrij scherp	Vroege middeleeuwen (eind 8ste-eind 9de eeuw)	77517.32, 206709.41; 77518.47, 206709.39	26cm	/	1	HET	DBRGR	Z	HK-	++	/	27	27	189	CP6
223	15	/	/	1	paalspoor	/	12/11/2025	vrij scherp	onbepaald	77518.66, 206709.55; 77519.58, 206709.48	18cm	/	1	HET	DBRGR	Z	/	+	/	/	/	/	CP6
224	15	/	/	1	paalspoor	/	12/11/2025	vrij scherp	onbepaald	77519.89, 206711.82; 77519.88, 206710.84	8cm	/	1	HET	DBRGR	Z	/	++	/	/	/	/	CP6
225	15	/	/	1	paalspoor	/	12/11/2025	vrij scherp	onbepaald	77520.02, 206711.03; 77521.04, 206710.99	22cm	/	1	HET	DBRGR	Z	/	+	/	/	/	/	CP6
226	15	/	/	1	greppel	184, 204, 227, 346	12/11/2025	vrij scherp	onbepaald	77524.26, 206708.44; 77525.35, 206708.38	22cm	/	1	HET	DGR	Z	/	+	ouder dan 184, 346; gelijktijdig met 227	60	/	/	CP6
227	15	/	/	1	greppel	193, 204, 226, 228, 197, 229	12/11/2025	vrij scherp	onbepaald	77527.55, 206705.28; 77527.55, 206706.52	10cm	/	1	HET	DBRGR	Z	/	+	ouder dan 193, 204	/	/	/	CP6
228	15	/	/	1	greppel	227, 269, 342	12/11/2025	vrij scherp	Vroege middeleeuwen (eind 7de-eind 8ste eeuw)	77536.18, 206709.66; 77537.59, 206709.32	12cm	/	1	HET	DGR	Z	/	+	/	57	/	/	CP6
229	15	/	/	1	greppel	227	12/11/2025	vrij scherp	onbepaald	77540.80, 206706.87; 77541.74, 206706.89	14cm	/	1	HET	DGR-ZW	Z	/	+	/	/	/	/	CP6
230	15	/	/	1	paalspoor	STR	12/11/2025	vrij scherp	Vroege middeleeuwen (eind 7de-eind 8ste eeuw)	77540.59, 206710.13; 77541.77, 206709.91	36cm	/	1	HET	DBRGR-GEBR	Z	/	+	/	/	/	/	CP6
231	15	/	/	1	paalspoor	STR	12/11/2025	vrij scherp	Vroege middeleeuwen (eind 7de-eind 8ste eeuw)	77540.94, 206712.54; 77541.82, 206712.00	30cm	/	1	HET	DBRGR	Z	/	+	/	/	/	/	CP6
232	15	/	/	1	kuil	/	12/11/2025	vrij scherp	onbepaald	77543.77, 206708.19; 77544.15, 206709.59	22cm	/	1	HET	DBRGR	Z	/	+	/	/	/	/	CP6
233	15	/	/	1	paalspoor	STR	12/11/2025	vrij scherp	Vroege middeleeuwen (eind 7de-eind 8ste eeuw)	77543.50, 206711;98; 77644.15, 206709.59	24cm	/	1	HET	DBRGR	Z	/	+	/	/	/	/	CP6
234	16	/	/	1	natuurlijk spoor?	/	12/11/2025	vrij scherp	onbepaald	77541.59, 206666.33; 77542.22, 206666.29	14cm	/	1	HET	DGR	Z	/	+	/	/	/	/	CP6
235	16	/	/	1	paalspoor?	/	12/11/2025	vrij scherp	onbepaald	77541.08, 206665.42; 77541.84, 206665.52	6cm	/	1	HET	DGR	Z	/	+	/	/	/	/	CP6
236	16	/	/	1	paalspoor	/	12/11/2025	vrij scherp	onbepaald	77541.39, 206663.83; 77542.17, 206663.96	6cm	/	1	HET	DGR	Z	/	+	/	/	/	/	CP6
237	16	/	/	1	paalspoor	/	12/11/2025	vrij scherp	onbepaald	77540.66, 206661.23; 77541.36, 206661.28	8cm	/	1	HET	DGR	Z	/	+	/	/	/	/	CP6
238	16	/	/	1	paalspoor	/	12/11/2025	vrij scherp	onbepaald	77540.32, 206663.71; 77541.04, 206663.78	12cm	/	1	HET	DGR	Z	/	+	/	/	/	/	CP6
239	16	/	/	1	kuil	/	12/11/2025	vrij scherp	onbepaald	77505.32, 206658.77; 77505.38, 206659.36	6cm	/	1	HET	DGR	Z	/	+	/	/	/	/	CP6
240	16	/	/	1	(water)kuil		12/11/2025	vrij scherp	Vroege middeleeuwen (eind 8ste-eind 9de eeuw)	77504.56, 206663.02; 77504.62, 206660.08	80cm	/	1	HET	DGR	Z	HK+++, VL++	++	/	28	/	193	CP6
													2	HET	DGR	Z	HK+, VL+	+		/	/	/	
													3	vrij HOM	DGR	Z	HK+, VL-	+		/	7	/	
													4	HET	LGR	Z	HK+, VL-	/		/	/	/	
241	16	/	/	1	paalspoor	STR	12/11/2025	vrij scherp	Vroege middeleeuwen (eind 8ste-eind 9de eeuw)	77505.80, 206664.26; 77505.88, 206663.65	4cm	/	1	HET	DGR	Z	HK+	+	/	/	/	/	CP6
242	16	/	/	1	paalspoor	STR	12/11/2025	vrij scherp	Vroege middeleeuwen (eind 8ste-eind 9de eeuw)	77504.73, 206664.03; 77504.80, 206663.30	18cm	/	1	HET	DGR	Z	HK+	+	/	/	/	166, 167	CP6
243	16	/	/	1	paalspoor	STR	12/11/2025	vrij scherp	Vroege middeleeuwen (eind 8ste-eind 9de eeuw)	77503.40, 206663.89; 77503.47, 206663.26	16cm	/	1	HET	DBR	Z	HK+	+	/	/	/	/	CP6
244	16	/	/	1	paalspoor	STR	12/11/2025	vrij scherp	Vroege middeleeuwen (eind 8ste-eind 9de eeuw)	77506.88, 206667.34; 77506.37, 206666.43	16cm	/	1	HET	DGR	Z	HK-, VL-	++	/	/	/	/	CP6
245	16	/	/	1	paalspoor	STR	12/11/2025	vrij scherp	Vroege middeleeuwen (eind 8ste-eind 9de eeuw)	77505.08, 206667.20; 77505.99, 206666.30	24cm	/	1	HET	DGR	Z	HK-	+	/	/	/	/	CP6
246	16	/	/	1	paalspoor	STR	12/11/2025	vrij scherp	Vroeg-Romeinse periode (1ste eeuw v.C-1ste eeuw n.C.)	77503.25, 206666.27; 77504.36, 206666.30	60cm	1 spoor met 247	1	HET	DGR-ZW	Z	HK+, VL+	+	/	29	/	68	CP6
													2	HET	DGR	Z	HK+, VL+	+		/	1	/	
													3	HET	DGR-GEBR gevlekt	Z	/	+		/	/	/	
													4	HET	GEBR	Z	/	+		/	/	/	
												humeus	5	vrij HOM	DGR	Z	/	+		/	/	/	
247	16	/	/	1	paalspoor	STR	12/11/2025	vrij scherp	Vroeg-Romeinse periode (1ste eeuw v.C-1ste eeuw n.C.)	77503.25, 206666.27; 77504.36, 206666.30		1 spoor met 246								30	/	68	CP6
248	16	/	/	1	paalspoor	STR	12/11/2025	vrij scherp	Vroege middeleeuwen (eind 8ste-eind 9de eeuw)	77502.39, 206666.56; 77503.27, 206666.53	12cm	/	1	HET	DGR	Z	HK++, VL-	+	/	31	/	/	CP6
249	16	/	/	1	paalspoor	STR	12/11/2025	vrij scherp	Vroege middeleeuwen (eind 8ste-eind 9de eeuw)	77500.89, 206666.26; 77501.92, 206666.35	20cm	/	1	HET	DGR	Z	HK-	+	/	/	/	/	CP6
250	16	/	/	1	greppel	190, 191	12/11/2025	vrij scherp	onbepaald	77493.38, 206664.80; 77494.19, 206664.87	8cm	/	1	HOM	DGR	Z	HK-	++	ouder dan 191, idem als 190	/	/	/	CP7
251	17	/	/	1	paalspoor	STR	17/11/2025	vrij scherp	Vroege middeleeuwen (eind 8ste-eind 9de eeuw)	77499.90, 206673.46; 77500.70, 206673.50	10cm	/	1	HET	DGRBR gevlekt	Z	HK-	+	/	/	/	/	CP7
252	17	/	/	1	paalspoor	STR	17/11/2025	vrij scherp	Vroeg-Romeinse periode (1ste eeuw v.C-1ste eeuw n.C.)	77501.80, 206674.98; 77501.86, 206673.54	42cm	/	1	HET	DGRBR	Z	HK+	+	/	/	/	/	CP7
253	17	/	/	1	paalspoor	STR	17/11/2025	vrij scherp	Vroeg-Romeinse periode (1ste eeuw v.C-1ste eeuw n.C.)	77503.93, 206674.17; 77501.83, 206674.09	28cm	/	1	HET	DGR	Z	HK+, BK-	+	/	/	/	61	CP7
													2	HET	DGR-GEBR gevlekt	Z	/	+		/	/	/	
254	17	/	/	1	paalspoor	/	17/11/2025	vrij scherp	Vroege middeleeuwen (eind 8ste-eind 9de eeuw)	77501.99, 206676.79; 77500.65, 206676.82	10cm	/	1	HET	DGRBR gevlekt	Z	/	+	/	/	/	/	CP7
255	17	/	/	1	paalspoor	/	17/11/2025	vrij scherp	Vroege middeleeuwen (eind 8ste-eind 9de eeuw)	77501.99, 206676.79; 77500.65, 206676.82	18cm	/	1	HET	DGRBR gevlekt	Z	/	+	/	/	/	/	CP7
256	17	/	/	1	natuurlijk spoor?	STR?	17/11/2025	vrij vaag	Vroege middeleeuwen (eind 8ste-eind 9de eeuw)	77504.34, 206673.54; 77504.76, 206673.54	18cm	/	1	HET	DBR	Z	/	+++	/	/	/	163	CP7
257	17	/	/	1	paalspoor	STR	17/11/2025	vrij scherp	Vroege middeleeuwen (eind 8ste-eind 9de eeuw)	77505.26, 206673.88; 77504.42, 206673.77	18cm	/	1	HET	DBRGR	Z	HK--	+	/	/	/	163, 164	CP7

258	17	/	/	1	paalspoor	STR	17/11/2025	vrij scherp	Vroege middeleeuwen (eind 8ste-eind 9de eeuw)	77505.70, 206674.24; 77505.27, 206674.18	12cm	/	1	HET	DBRGR	Z	HK+	+	/	/	3	163	CP7
259	17	/	/	1	paalspoor	/	17/11/2025	vrij scherp	onbepaald	77505.10, 206675.98; 77506.08, 206767.43	10cm	/	1	HET	DGRBR	Z	HK-	+	/	/	/	/	CP7
260	17	/	/	1	paalspoor	STR	17/11/2025	vrij scherp	Vroeg-Romeinse periode (1ste eeuw v.C-1ste eeuw n.C.)	77511.86, 206674.52; 77507.69, 206675.57	58cm	/	1	HET	DGRBR	Z	HK-	+	/	32	/	62	CP6
													2	HET	L-DGR BEGE gevlekt	Z	HK-	+		/	/	/	
261	17	/	/	1	paalspoor	STR	17/11/2025	vrij scherp	Vroeg-Romeinse periode (1ste eeuw v.C-1ste eeuw n.C.)	77511.86, 206674.52; 77507.69, 206675.57	20cm	/	1	HET	DGRBR	Z	HK-	+	/	/	/	/	CP6
262	17	/	/	1	paalspoor	STR	17/11/2025	vrij scherp	Vroeg-Romeinse periode (1ste eeuw v.C-1ste eeuw n.C.)	77517.67, 206677.69; 77514.99, 206676.74	56cm	/	1	HET	DGRBR	Z	HK-	+	/	/	/	/	CP7
													2	HET	DGRBR	Z	HK-	+		/	/	/	
263	17	/	/	1	paalspoor	/	17/11/2025	vrij scherp	onbepaald	77533.29, 206675.44; 77533.97, 206675.46	20cm	/	1	HET	DGRBR	Z	HK-	+	/	/	/	/	CP7
264	17	/	/	1	waterput	/	17/11/2025	vrij scherp	Vroege middeleeuwen (eind 7de-eind 8ste eeuw)	77541.08, 206679.95; 77545.99, 206676.72	210cm	/	1	vrij HOM	DBRGR	Z	HK-	+		/	/	119, 120, 121	CP10
													2	HET	GL-DBRGR gevlekt	Z	HK-	+				/	
													3	HET	L-DBRGR	Z	/	/				/	
												humeus	4	vrij HOM	ZW-DGR	Z	/	/				/	
												humeus	5	vrij HOM	ZW-DGR	Z	/	/				/	
													6	HET	GL-DBRGR gevlekt	Z	/	+				/	
													7	HET	DBRGR gevlekt	Z	/	/				/	
												lens C-horizont	8	HET	GL	Z	/	/				/	
													9	HET	LGR-DGR gelaagd	Z	/	/				/	
													10	vrij HOM	DBRGR	Z	HK-	+				/	
												verspit hout	11	HET	GL-DBRGR gevlekt	Z	/	/				/	
265	17	/	/	1	greppel	266, 270, 342	17/11/2025	vrij scherp	Vroege middeleeuwen (eind 7de-eind 8ste eeuw)	77533.98, 206676.29; 77353.88, 206676.37	20cm	/	1	HET	GRWI	Z	HK-	+	ouder dan 342 en 270, gelijktijdig met 266?	/	/	/	CP7
266	17	/	/	1	greppel	182, 265	17/11/2025	vrij scherp	onbepaald	77534.93, 206670.89; 77535.98, 206670.89	10cm	/	1	HET	DGR	Z	HK	+	idem als 182, gelijktijdig met 265?	/	/	/	CP7
267	17	/	/	1	paalspoor	/	17/11/2025	vrij scherp	onbepaald	77534.93, 206670.89; 77535.98, 206670.89	28cm	/	1	HET	DGR	Z	HK+	+	/	/	/	/	CP7
268	17	/	/	1	paalspoor	/	17/11/2025	vrij scherp	onbepaald	77532.83, 206672.87; 77533.61, 206672.86	26cm	/	1	HET	DGRBR	Z	/	+	/	/	/	/	CP7
													2	HET	BRGR	Z	HK-	+		/	/	/	
269	17	/	/	1	greppel	342	17/11/2025	vrij scherp	onbepaald	77531.07, 206676.58; 77531.95, 206676.42	8cm	/	1	HOM	DGR	Z	HK-	+	/	/	/	/	CP7
270	17	/	/	1	greppel	265, 342, 227, 197 en 196	17/11/2025	vrij scherp	Vroege middeleeuwen (eind 8ste-eind 9de eeuw)	77533.98, 206676.29; 77353.88, 206676.37	6cm	/	1	HOM	DGR	Z	HK-	+	idem als 197, jonger dan 265	/	/	198	CP7
271	17	/	/	1	greppel	184, 227, 226, 203, 204, 272	17/11/2025	vrij scherp	nieuwste tijd (19de-21ste eeuw)	77518.75, 206673.66; 77515.31, 206673.70	28cm	/	1	vrij HOM	DGR	Z	/	+	idem als 184 en 204, jonger dan 342, 226, 227 en 272	33	/	64	CP7, CP8
272	17	/	/	1	paalspoor	STR, 271	17/11/2025	vrij scherp	Vroeg-Romeinse periode (1ste eeuw v.C-1ste eeuw n.C.)	77516.47, 206670.52; 77519.33, 206671.02	38cm	/	1	HET	DGR-GEBE gevlekt	Z	/	+	/	/	/	/	CP7
273	17	/	/	1	paalspoor	STR, 271	17/11/2025	vrij scherp	Vroeg-Romeinse periode (1ste eeuw v.C-1ste eeuw n.C.)	77518.75, 206673.66; 77515.31, 206673.70	88cm	/	1	HET	DBR-LGR-GEBR gevlekt	Z	/	+	ouder dan 271	/	28	63, 64	CP8
													2	HOM	DGR-ZW	Z	/	+		/	/	/	
													3	HET	DGR-DBR-GEBR gevlekt	Z	/	+		/	/	/	
																				/	/	/	
274	17	/	/	1	paalspoor	STR	17/11/2025	vrij scherp	Vroeg-Romeinse periode (1ste eeuw v.C-1ste eeuw n.C.)	77515.72, 206673.05; 77516.58, 206672.40	26cm	/	1	HET	DGRBR-GE	Z	/	+	/	/	/	63	CP7
275	17	/	/	1	paalspoor	STR	17/11/2025	vrij scherp	Vroeg-Romeinse periode (1ste eeuw v.C-1ste eeuw n.C.)	77512.71, 206669.47; 77509.99, 206667.90	28cm	/	1	HET	DGR gevlekt	Z	/	+	/	/	29	/	CP7
276	17	/	/	1	paalspoor	STR	17/11/2025	vrij scherp	Vroeg-Romeinse periode (1ste eeuw v.C-1ste eeuw n.C.)	77512.39, 206672.86; 77508.32, 206671.44	128cm	/	1	HET	DGR	Z	HK-	+	/	34	13	65	CP7
													2	HET	DGR-ZW gelaag	Z	/	+		/	30	/	
													3	HET	GEBR gevlekt	Z	/	+		/	/	/	
													4	vrij HOM	DGR-ZW	Z	/	+		/	/	/	
													5	HET	DGRBR-GEBR gevlekt	Z	/	+		/	/	/	
277	17	/	/	1	paalspoor	STR	17/11/2025	vrij scherp	Vroege middeleeuwen (eind 8ste-eind 9de eeuw)	77506.84, 206670.29; 77504.90, 206670.60	16cm	/	1	HET	DBRGR	Z	HK+	+	/	/	/	/	CP7
278	17	/	/	1	paalspoor	STR	17/11/2025	vrij scherp	Vroege middeleeuwen (eind 8ste-eind 9de eeuw)	77506.84, 206670.29; 77504.90, 206670.60	24cm	/	1	HET	DBRGR	Z	HK+	+	/	/	/	/	CP7
279	17	/	/	1	paalspoor	STR	17/11/2025	vrij scherp	Vroege middeleeuwen (eind 8ste-eind 9de eeuw)	77504.13, 206667.78; 77503.91, 206668.76	16cm	/	1	HET	DGR	Z	HK+, BK+	+	/	56	32	165	CP7
280	17	/	/	1	paalspoor	STR, 281	17/11/2025	vrij scherp	Vroeg-Romeinse periode (1ste eeuw v.C-1ste eeuw n.C.)	77505.12, 206670.66; 77501.35, 206669.90	120cm	/	1	HET	DGR	Z	BK-	+	jonger dan 281	/	2	66, 67	CP8
													2	HET	DGR-BRGE gevlekt	Z	/	+		/	/	/	
281	17	/	/	1	paalspoor	STR, 280	17/11/2025	vrij scherp	Vroege middeleeuwen (eind 8ste-eind 9de eeuw)	77505.12, 206670.66; 77501.35, 206669.90	30cm	/	1	HET	DGRZW	Z	HK+	+	ouder dan 280	35	/	67	CP8
282	17	/	/	1	paalspoor	STR	17/11/2025	vrij scherp	Vroege middeleeuwen (eind 8ste-eind 9de eeuw)	77501.48, 206673.63; 77501.52, 206672.86	16cm	/	1	HET	DBRGR	Z	/	+	/	/	/	/	CP7
283	17	/	/	1	paalspoor	STR	17/11/2025	vrij scherp	Vroege middeleeuwen (eind 8ste-eind 9de eeuw)	77502.19, 206672.77; 77502.11, 206673.54	10cm	/	1	HET	DBRGR	Z	/	+	/	/	/	/	CP7

284	17	/	/	1	paalspoor	STR	17/11/2025	vrij scherp	Vroege middeleeuwen (eind 8ste-eind 9de eeuw)	77500.54, 206670.84; 77501.19, 206670.88	12cm	/	1	HET	DGRBR	Z	HK-	+	/	/	/	/	CP7
285	17	/	/	1	paalspoor	STR	17/11/2025	vrij scherp	Vroege middeleeuwen (eind 8ste-eind 9de eeuw)	77500.73, 206669.70; 77500.78, 206668.41	26cm	/	1	HET	DGR	Z	HK++	+	/	/	/	/	CP7
													2	HET	DGR-GE	Z	HK+	+		/	/	/	
286	17	/	/	1	paalspoor	/	17/11/2025	vrij scherp	onbepaald	77499.69, 206669.50; 77497.91, 206669.39	44cm	/	1	HET	DBRGR-GE	Z	/	+	/	/	/	/	CP7
287	18	/	/	1	paalspoor	STR	17/11/2025	vrij scherp	Vroege middeleeuwen (eind 7de-eind 8ste eeuw)	77548.19, 206696.63; 77548.42, 206698.02	22cm	/	1	vrij HOM	DGR	Z	HK+	+	/	36	51, 52	/	CP8
288	18	/	/	1	paalspoor	STR	17/11/2025	vrij scherp	Vroege middeleeuwen (eind 7de-eind 8ste eeuw)	77546.60, 206697.20; 77547.73, 206697.20	42cm	/	1	HET	DGR	Z	HK-	+	/	37	14	105	CP8
													2	HET	L-DGR-GE	Z	HK-	+		/	/	/	
289	18	/	/	1	paalspoor	STR	17/11/2025	vrij scherp	Vroege middeleeuwen (eind 7de-eind 8ste eeuw)	77547.29, 206697.48; 77547.34, 206698.26		/	1	vrij HOM	DBRGR	Z	HK-	+	/	/	/	/	CP9
290	18	/	/	1	paalspoor	STR	17/11/2025	vrij scherp	Vroege middeleeuwen (eind 7de-eind 8ste eeuw)	77547.00, 206693.84; 77547.16, 206694.79	20cm	/	1	HOM	DGRBR	Z	HK-	+	/	/	/	/	CP8
291	18	/	/	1	paalspoor	STR	17/11/2025	vrij scherp	Vroege middeleeuwen (eind 7de-eind 8ste eeuw)	77545.15, 206695.12; 77544.87, 206694.33	14cm	/	1	HET	DGRBR	Z	HK+	+	/	/	/	/	CP8
292	18	/	/	1	paalspoor	STR	17/11/2025	vrij scherp	Vroege middeleeuwen (eind 7de-eind 8ste eeuw)	77545.30, 206693.86; 77545.66, 206695.02	12cm	/	1	vrij HOM	DGRBR	Z	HK+	+	/	/	/	/	CP8
293	18	/	/	1	paalspoor	STR	17/11/2025	vrij scherp	Vroege middeleeuwen (eind 7de-eind 8ste eeuw)	77545.30, 206693.86; 77545.66, 206695.02	10cm	/	1	vrij HOM	DGRBR	Z	HK+	+	/	/	/	/	CP8
294	18	/	/	1	paalspoor	STR	17/11/2025	vrij scherp	Vroege middeleeuwen (eind 7de-eind 8ste eeuw)	77546.03, 206695.21; 77545.70, 206695.33	16cm	/	1	HOM	DGR	Z	/	+	/	/	/	/	CP8
295	18	/	/	1	paalspoor	STR	17/11/2025	vrij scherp	Vroege middeleeuwen (eind 7de-eind 8ste eeuw)	77544.61, 206697.42; 77545.76, 206697.39	16cm	/	1	HET	DGR	Z	HK+	+	/	/	/	/	CP8
296	18	/	/	1	paalspoor	STR	17/11/2025	vrij scherp	Vroege middeleeuwen (eind 7de-eind 8ste eeuw)	77544.61, 206697.42; 77545.76, 206697.39	16cm	1 spoor met 295								/	10	/	CP8
297	18	/	/	1	paalspoor	/	17/11/2025	vrij scherp	onbepaald	77544.07, 206698.15; 77544.06, 206697.35	4cm	/	1	HET	DGR	Z	/	+	/	/	/	/	CP8
298	18	/	/	1	greppel	/	17/11/2025	vrij scherp	onbepaald	77540.23, 206695.52; 77539.60, 206685.72	4cm	/	1	HOM	DGR	Z	/	+	/	/	/	/	CP8
299	18	/	/	1	paalspoor	STR	17/11/2025	vrij scherp	onbepaald	77538.44, 206695.59; 77537.65, 206695.76	30cm	/	1	HET	DGRBR	Z	/	+	/	/	/	/	CP8
300	18	/	/	1	natuurlijk spoor	/	17/11/2025	vrij scherp	/	77534.85, 206694.88; 77534.45, 206694.51	4cm	/	1	HET	DGR	Z	/	+	/	/	/	/	CP8
301	18	/	/	1	paalspoor	STR	17/11/2025	vrij scherp	Vroege middeleeuwen (eind 7de-eind 8ste eeuw)	77535.82, 206696.44; 77535.43, 206695.82	20cm	/	1	HET	DGR	Z	HK-	+	/	/	/	/	CP8
302	18	/	/	1	paalspoor	STR	17/11/2025	vrij scherp	Vroege middeleeuwen (eind 7de-eind 8ste eeuw)	77535.94, 206699.50; 77535.85, 206698.65	22cm	/	1	HET	DGR	Z	HK-	+	/	/	/	/	CP8
303	18	/	/	1	paalspoor	STR	17/11/2025	vrij scherp	Vroege middeleeuwen (eind 8ste-eind 9de eeuw)	77515.83, 206694.67; 77514.89, 206695.01	32cm	/	1	vrij HOM	DGRBR	Z	HK-	+	/	/	/	185	CP8
304	18	/	/	1	paalspoor	/	17/11/2025	vrij scherp	onbepaald	77518.88, 206698.89; 77519.78, 206698.84	18cm	/	1	vrij HOM	DGRBR	Z	HK-	+	/	/	/	/	CP8
305	18	/	/	1	paalspoor	STR	17/11/2025	vrij scherp	Vroege middeleeuwen (eind 8ste-eind 9de eeuw)	77514.72, 206697.27; 77514.89, 206698.14	20cm	/	1	vrij HOM	DGR	Z	/	+	/	/	/	/	CP8
306	18	/	/	1	paalspoor	/	17/11/2025	vrij scherp	onbepaald	77514.89, 206698.35; 77515.10, 206699.26	34cm	/	1	vrij HOM	DGR	Z	/	+	/	/	/	/	CP8
307	18	/	/	1	paalspoor	STR	17/11/2025	vrij scherp	Vroege middeleeuwen (eind 8ste-eind 9de eeuw)	77512.69, 206697.04; 77511.80, 206697.51	14cm	/	1	vrij HOM	DGR	Z	/	+	/	/	/	/	CP8
308	18	/	/	1	paalspoor	/	17/11/2025	vrij scherp	onbepaald	77511.64, 206698.21; 77510.72, 206698.34	24cm	/	1	vrij HOM	DGR	Z	HK-, VL+	+	/	38	/	/	CP8
309	18	/	/	1	paalspoor	STR	17/11/2025	vrij scherp	Vroege middeleeuwen (eind 8ste-eind 9de eeuw)	77509.00, 206697.20; 77509.95, 206697.71	40cm	/	1	HET	DGRBR	Z	HK+	+	/	/	/	170	CP9
													2	HEt	DGRBR-BEGE	Z	HK-	+		/	/	/	
310	18	/	/	1	paalspoor	STR	17/11/2025	vrij scherp	onbepaald	77510.62, 206698.12; 77509.78, 206697.76	10cm	/	1	HET	DGRBR	Z	/	+	/	/	/	/	CP9
311	18	/	/	1	paalspoor	STR	17/11/2025	vrij scherp	Vroege middeleeuwen (eind 8ste-eind 9de eeuw)	77506.52, 206698.57; 77506.71, 206697.34	14cm	/	1	HOM	DGRBR	Z	HK-	+	/	/	/	/	CP9
312	18	/	/	1	paalspoor	STR	17/11/2025	vrij scherp	Vroege middeleeuwen (eind 8ste-eind 9de eeuw)	77506.52, 206698.57; 77506.71, 206697.34	24cm	/	1	HET	DGRBR	Z	HK-	+	/	/	/	/	CP9
313	18	/	/	1	paalspoor	/	17/11/2025	vrij scherp	onbepaald	77507.32, 206699.01; 77506.31, 206699.05	28cm	/	1	HET	DGRBR	Z	HK-	+	/	39	/	/	CP9
314	18	/	/	1	paalspoor	STR	17/11/2025	vrij scherp	Vroege middeleeuwen (eind 8ste-eind 9de eeuw)	77504.68, 206698.39; 77504.46, 206697.23	30cm	/	1	HET	DGRBR	Z	HK-	+	/	/	/	171, 172	CP9
315	18	/	/	1	paalspoor	/	17/11/2025	vrij scherp	onbepaald	77499.78, 206696.93; 77498.62, 206697.12	36cm	/	1	HET	DGRBR	Z	HK-	+	/	/	/	/	CP9
316	18	/	/	1	paalspoor	/	17/11/2025	vrij scherp	onbepaald	77508.97, 206702.19; 77508.98, 206699.78	20cm en 36cm	/	1	HET	DGRBR	Z	HK-	+	/	40	/	/	CP9
317	18	/	/	1	kuil	/	17/11/2025	vrij scherp	onbepaald	77516.40, 206701.11; 77518.15, 206701.53	32cm	/	1	HET	DGRZW	Z	HK-, bot+	++	/	41, 42	31	/	CP8
													2	HET	DBR-GEBR	Z	VL+	++		/	/	/	
318	18	/	/	1	paalspoor	/	17/11/2025	vrij scherp	onbepaald	77529.35, 206703.56; 77530.22, 206703.29	26cm	/	1	HET	DGR-GE	Z	HK+	+	/	/	/	/	CP8
319	18	/	/	1	paalspoor	/	17/11/2025	vrij scherp	onbepaald	77532.02, 206702.66; 77532.90, 206702.45	30cm	/	1	HET	DGR	Z	HK-	+	/	43	/	/	CP8
320	18	/	/	1	paalspoor	STR	17/11/2025	vrij scherp	Vroege middeleeuwen (eind 7de-eind 8ste eeuw)	77536.73, 206701.58; 77536.54, 206700.01	20cm	/	1	HET	DGRBR	Z	HK-	+	/	/	/	/	CP8
													2	HOM	DGR	Z	HK-	+		/	/	/	
321	18	/	/	1	paalspoor	STR	17/11/2025	vrij scherp	onbepaald	77536.73, 206701.58; 77536.54, 206700.01	18cm	/	1	HOM	DGR	Z	/	+	/	/	/	/	CP8
322	18	/	/	1	paalspoor	/	17/11/2025	vrij scherp	onbepaald	77537.32, 206700.85; 77537.39, 206701.68	28cm	/	1	HET	DGR	Z	/	+	/	/	/	/	CP9
323	18	/	/	1	paalspoor	STR	17/11/2025	vrij scherp	Vroege middeleeuwen (eind 7de-eind 8ste eeuw)	77536.95, 206703.99; 77537.22, 206702.75	22cm	/	1	HOM	DGR	Z	/	+	/	/	/	/	CP8
324	18	/	/	1	paalspoor	STR	17/11/2025	vrij scherp	Vroege middeleeuwen (eind 7de-eind 8ste eeuw)	77536.95, 206703.99; 77537.22, 206702.75	20cm	/	1	HET	DGR	Z	/	+	/	/	/	/	CP8
325	18	/	/	1	paalspoor	STR, 197	17/11/2025	vrij scherp	onbepaald	77538.18, 206703.25; 77539.06, 206703.09	40cm	/	1	HET	DGR	Z	HK-	+	/	/	/	/	CP9

326	18	/	/	1	paalspoor	STR	17/11/2025	vrij scherp	Vroege middeleeuwen (eind 7de-eind 8ste eeuw)	77539.45, 206702.82; 77540.06, 206703.49	22cm	/	1	HOM	DGR	Z	/	+	/	/	/	/	CP9
													2	HET	DGR-GEBR	Z	/	+		/	/	/	
327	18	/	/	1	paalspoor	STR, 197	17/11/2025	vrij scherp	onbepaald	77537.80, 206701.05; 77538.90, 206700.60	30cm	/	1	HET	DGR	Z	/	+	/	/	/	198	CP9
328	18	/	/	1	paalspoor	STR	17/11/2025	vrij scherp	Vroege middeleeuwen (eind 7de-eind 8ste eeuw)	77538.86, 206699.96; 77539.7, 206699.96	20cm	/	1	HET	DGR-GE	Z	/	++	/	/	/	/	CP8
329	18	/	/	1	paalspoor	/	17/11/2025	vrij scherp	onbepaald	77539.85, 206700.06; 77539.85, 206700.86	20cm	/	1	HET	I-DGR	Z	/	+	/	/	/	/	CP8
330	18	/	/	1	paalspoor	/	17/11/2025	vrij scherp	onbepaald	77541.78, 20670.61; 77542.37, 206702.63	6cm	/	1	HOM	DGRBR	Z	/	+	/	/	/	/	CP9
331	18	/	/	1	paalspoor	STR	17/11/2025	vrij scherp	Vroege middeleeuwen (eind 7de-eind 8ste eeuw)	77544.96, 206699.06; 77544.93, 206697.98	20cm	/	1	HOM	DGR	Z	HK+	+	/	44	/	/	CP8
332	18	/	/	1	paalspoor	STR	17/11/2025	vrij scherp	Vroege middeleeuwen (eind 7de-eind 8ste eeuw)	77548.17, 206698.02 77547.64, 206698.72	16cm	/	1	HET	DGR	Z	HK-	+	/	/	/	/	CP8
333	18	/	/	1	paalspoor	STR	17/11/2025	vrij scherp	Vroege middeleeuwen (eind 7de-eind 8ste eeuw)	77546.69, 206698.66; 77547.58, 206698.69	42cm	/	1	HET	DGR	Z	HK+, VL+	+	/	45	6	/	CP8, CP9
													2	HET	DGR-DBR-GEBR gevlekt	Z	HK-	+		/	/	/	
334	18	/	/	1	paalspoor	STR	17/11/2025	vrij scherp	Vroege middeleeuwen (eind 7de-eind 8ste eeuw)	77546.63, 206699.34; 77546.77, 206697.63	26cm	/	1	HET	DGRBR	Z	HK-	+	/	46, 47	/	/	CP8, CP9
335	18	/	/	1	paalspoor	STR	17/11/2025	vrij scherp	Vroege middeleeuwen (eind 7de-eind 8ste eeuw)	77547.10, 206700.21; 77546.93, 206700.91	8cm	/	1	HET	DGR	Z	/	+	/	48	/	/	CP8
336	18	/	/	1	paalspoor	STR	17/11/2025	vrij scherp	Vroege middeleeuwen (eind 7de-eind 8ste eeuw)	77546.48, 206701.03; 77544.63, 206700.41	28cm	/	1	vrij HOM	DGR	Z	HK-	+	/	49	9	/	CP8
337	18	/	/	1	paalspoor	STR	17/11/2025	vrij scherp	Vroege middeleeuwen (eind 7de-eind 8ste eeuw)	77547.05, 206703.62; 77547.10, 206702.93	10cm	/	1	HOM	DGR	Z	HK+	+	/	/	/	/	CP8
338	18	/	/	1	paalspoor	STR	17/11/2025	vrij scherp	Vroege middeleeuwen (eind 7de-eind 8ste eeuw)	77548.63, 206700.97; 77549.61, 206700.96	30cm	/	1	HET	DGR	Z	HK+	++	/	50	11	/	CP8
339	18	/	/	1	paalspoor	STR	17/11/2025	vrij scherp	Vroege middeleeuwen (eind 7de-eind 8ste eeuw)	77546.99, 206693.78; 77546.97, 206692.82	30cm	/	1	HET	DGR	Z	HK-	+	/	/	12	106, 107	CP9
													2	HET	GEBR-DGR	Z	/	+		/	/	/	
340	20	/	/	1	natuurlijk spoor	/	18/11/2025	zeer vaag	/	77547.26, 206691.61; 77547.29, 206692.47	6cm	/	1	HET	DGR	Z	/	++	/	/	/	/	CP9
341	20	/	/	1	paalspoor	STR	18/11/2025	vrij scherp	Vroege middeleeuwen (eind 7de-eind 8ste eeuw)	77546.03, 206692.96; 77545.97, 206691.54	30cm	/	1	HET	DGRBR	Z	HK-	+	/	51, 52	/	/	CP9
													2	HET	GEBR-DGR gevlekt	Z	/	+		/	/	/	
342	20	/	/	1	greppel	265, 270, 269, 184/271, 191	18/11/2025	vrij scherp	Vroeg-Romeinse periode (1ste eeuw v.C.-1ste eeuw n.C.)	77537.85, 206690.62; 77537.85, 206692.28	30cm	/	1	vrij HOM	DGR	Z	HK+	+	/	58	/	/	CP9
343	20	/	/	1	paalspoor	STR, 342	18/11/2025	vrij scherp	Vroege middeleeuwen (eind 8ste-eind 9de eeuw)	77527.19, 206691.21; 77527.21, 206692.22	20cm	/	1	HET	DGR	Z	HK+	+	jonger dan	/	5	/	CP9
344	20	/	/	1	paalspoor	STR	18/11/2025	vrij scherp	Vroege middeleeuwen (eind 8ste-eind 9de eeuw)	77527.35, 206688.87; 77527.23, 206689.87	16cm	/	1	HET	DGR	Z	HK-	+	/	/	/	/	CP9
345	20	/	/	1	paalspoor	STR	18/11/2025	vrij scherp	Vroege middeleeuwen (eind 8ste-eind 9de eeuw)	77525.39, 206689.60; 77525.29, 206688.65	26cm	/	1	HET	DGRBR	Z	HK-	+	/	/	/	/	CP9
346	20	/	/	1	waterput	342, 226	18/11/2025	vrij scherp	Vroege middeleeuwen (eind 8ste-eind 9de eeuw)	77521.91, 206692.49; 77526.25, 206692.39	160cm	/	1	HET	DGR	Z	HK-	++	jonger dan	/	/	194, 195, 196	CP11
													2	HET	DBR	Z	HK-	+				/	
												humeus	3	vrij HOM	ZW	Z	/	/				/	
													4	HET	ZW-BRGE	Z	/	/				/	
													5	HET	ZW-BRGE	Z	/	/				/	
													6	HET	WI-BR-GR gelaagd	Z	/	/				/	
												twijgen	7	HET	WI-LGR	Z	/	/				/	
347	20	/	/	1	natuurlijk spoor	/	18/11/2025	zeer vaag	/	77510.90, 206692.39; 77511.40, 206693.26	20cm	/	1	HET	BR	Z	/	+	/	/	/	/	CP9
348	20	/	/	1	paalspoor	STR	18/11/2025	vrij scherp	Vroege middeleeuwen (eind 8ste-eind 9de eeuw)	77508.28, 206692.34; 77509.47, 206693.36	60cm	kleiige vlekken	1	HET	DGR	Z	HK++, VL++	+	/	53	8	173, 174	CP9
349	20	/	/	1	paalspoor	STR	18/11/2025	vrij scherp	Vroege middeleeuwen (eind 8ste-eind 9de eeuw)	77505.84, 206693.22; 77507.23, 206693.26	18cm	/	1	HET	DGR	Z	HK-, VL+	+	/	/	/	/	CP9
350	20	/	/	1	paalspoor	STR	18/11/2025	vrij scherp	Vroege middeleeuwen (eind 8ste-eind 9de eeuw)	77503.24, 206693.46; 77504.74, 206693.38	50cm	/	1	HET	DGR	Z	HK+	+	/	/	4	175	CP9
351	20	/	/	1	natuurlijk spoor	/	18/11/2025	vrij scherp	/	77502.47, 206695.06; 77503.30, 206694.53	14cm	/	1	HET	DGRBR	Z	/	+	/	/	/	/	CP9
352	20	/	/	1	paalspoor	/	18/11/2025	vrij scherp	onbepaald	77498.27, 206693.67; 77498.59, 206694.66	46cm	/	1	HET	DGRBR	Z	HK+, VL+	+	/	/	/	/	CP9

UPPSALA UNIVERSITET

Ångström Laboratory
Tandem Laboratory

Radiocarbon group

Visiting address:
Ångström Laboratory
Regementsvägen 10
SE-752 37 Uppsala

Postal address:
Box 524
SE-751 20 Uppsala
Sweden

Telephone:
+46 18 – 471 3124

Website:
www.uu.se/centrum/tandemlab

E-mail:
radiocarbon@physics.uu.se

Uppsala 2026-07-08

Maarten Bracke
Acke & Bracke BV
Dorpvaart 76
BE-9180 MOERBEKE-WAAS
Belgium

Result of ^{14}C dating of charcoals from 2025J93 Oedelem, West-Vlaanderen, Belgium. (p 7547)

Pre-treatment of charcoal:

1. Visible root-fibres are removed.
2. 1 % HCl is added (10 h, just below the boiling point) (carbonates are removed).
3. 1 % NaOH is added, (10 h, just below the boiling point). This step is repeated until the soluable part no longer is dark coloured.

   The soluble part is precipitated by addition of concentrated HCl. The precipitate, which mainly consists of humus material, is washed, dried and referred to as fraction SOL. The insoluble fraction, referred to as INS, is mainly consisting of the original organic material, and should therefore provide the most reliable age. Influence of contaminants could be obtained from the SOL fraction.

Prior to the determination of the ^{14}C-content in the accelerator, the washed and dried material, acidulated to pH 3, is combusted to CO_2 which is graphitised using a Fe-catalyst reaction. In the present investigation fraction INS has been dated.

RESULT

Lab number	Sample	δ^{13}C‰ V-PDB	^{14}C age BP
Ua-93517	Oedelem - 2025J93 - spoor 2 - laag 1 - staal 20	−24.0	2 026 ± 30
Ua-93518	Oedelem - 2025J93 - spoor 90 - laag 1 - staal 38	−26.5	1 253 ± 30
Ua-93519	Oedelem - 2025J93 - spoor 258 - laag 1 - staal 3	−26.7	1 179 ± 29
Ua-93520	Oedelem - 2025J93 - spoor 276 - laag 2 - staal 30	−24.3	4 346 ± 32
Ua-93521	Oedelem - 2025J93 - spoor 333 - laag 1 - staal 6	−26.0	1 304 ± 30
Ua-93522	Oedelem - 2025J93 - spoor 348 - laag 1 - staal 8	−29.7	1 189 ± 29

Attached are graphs with calibrations from BP-age to calendar year.

Kind regards

Melanie Mucke
2026.07.08
15:04:52 +02'00'

Melanie Mucke/Daniel Primetzhofer

Calibration curves

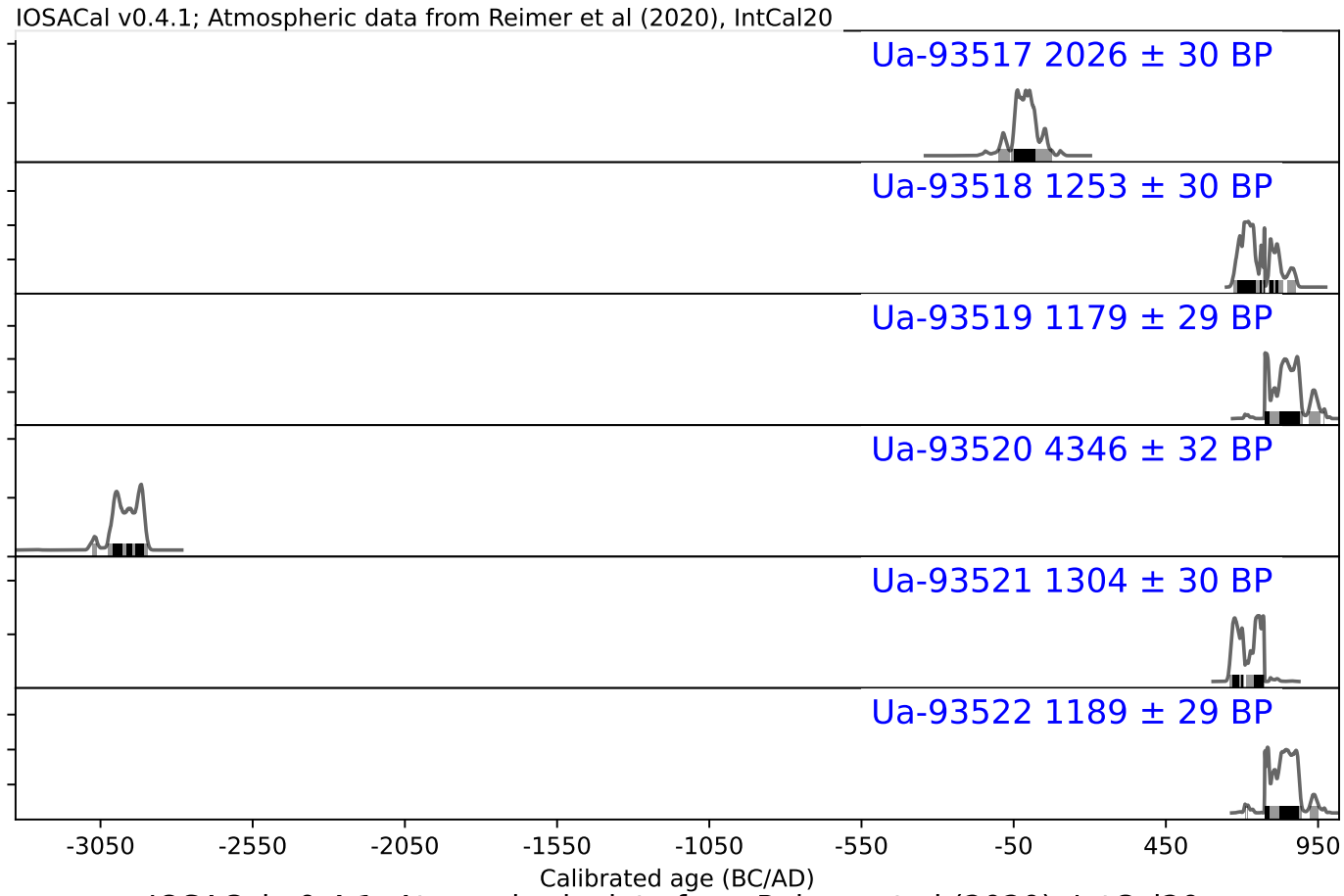

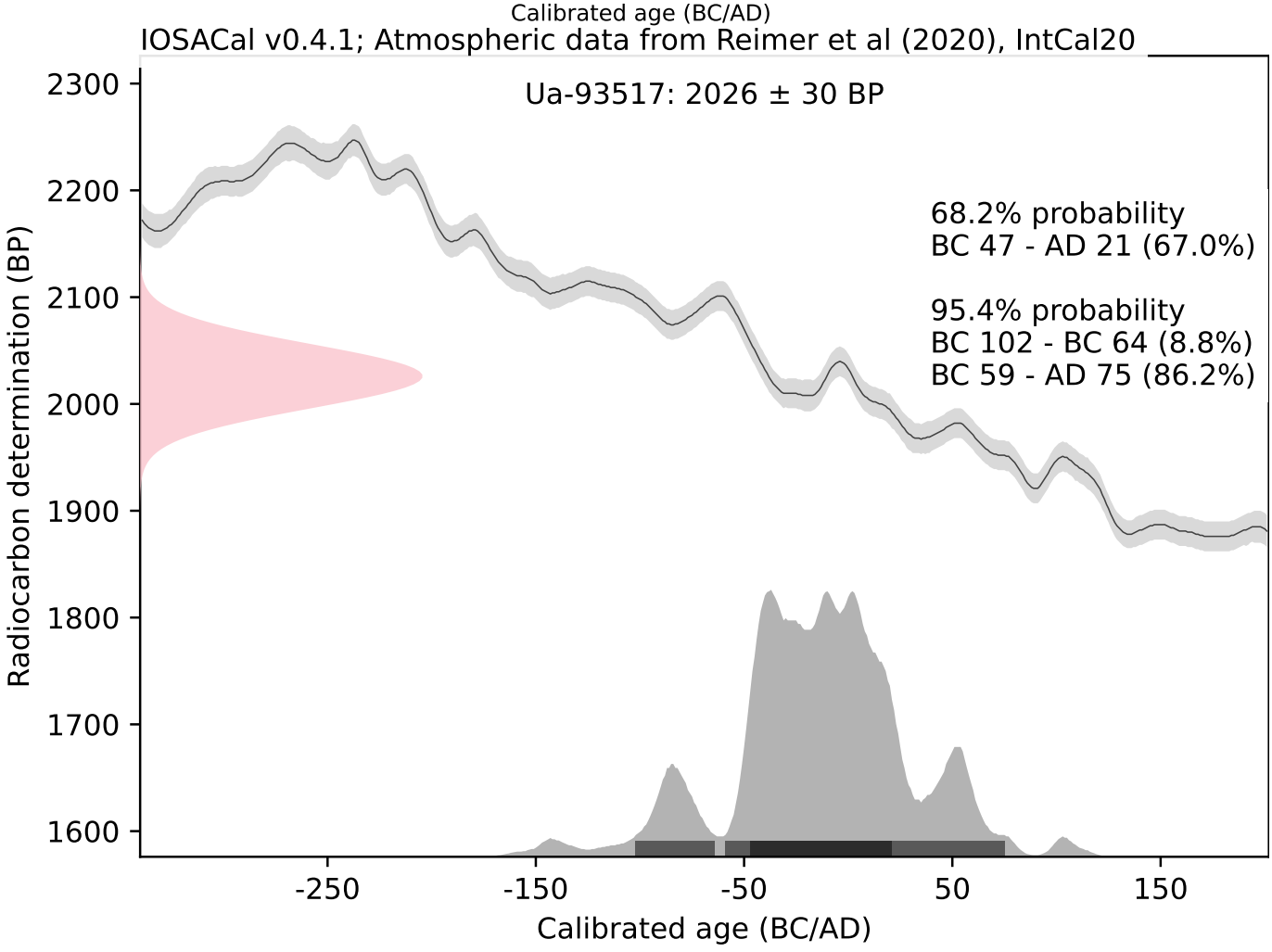

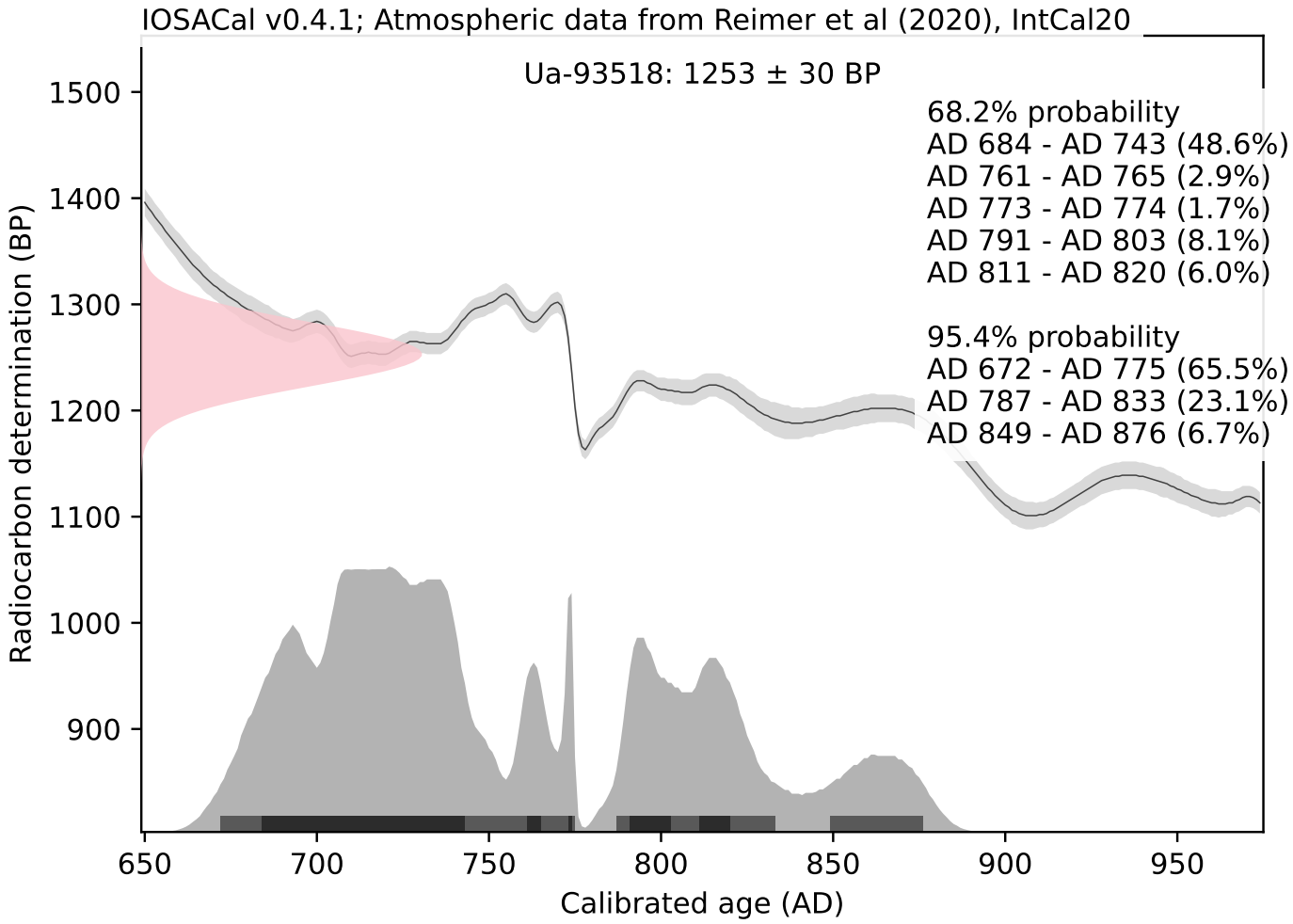
IOSACal v0.4.1; Atmospheric data from Reimer et al (2020), IntCal20
Ua-93518: 1253 ± 30 BP
68.2% probability
AD 684 - AD 743 (48.6%)
AD 761 - AD 765 (2.9%)
AD 773 - AD 774 (1.7%)
AD 791 - AD 803 (8.1%)
AD 811 - AD 820 (6.0%)
95.4% probability
AD 672 - AD 775 (65.5%)
AD 787 - AD 833 (23.1%)
AD 849 - AD 876 (6.7%)
Radiocarbon determination (BP)
Calibrated age (AD)

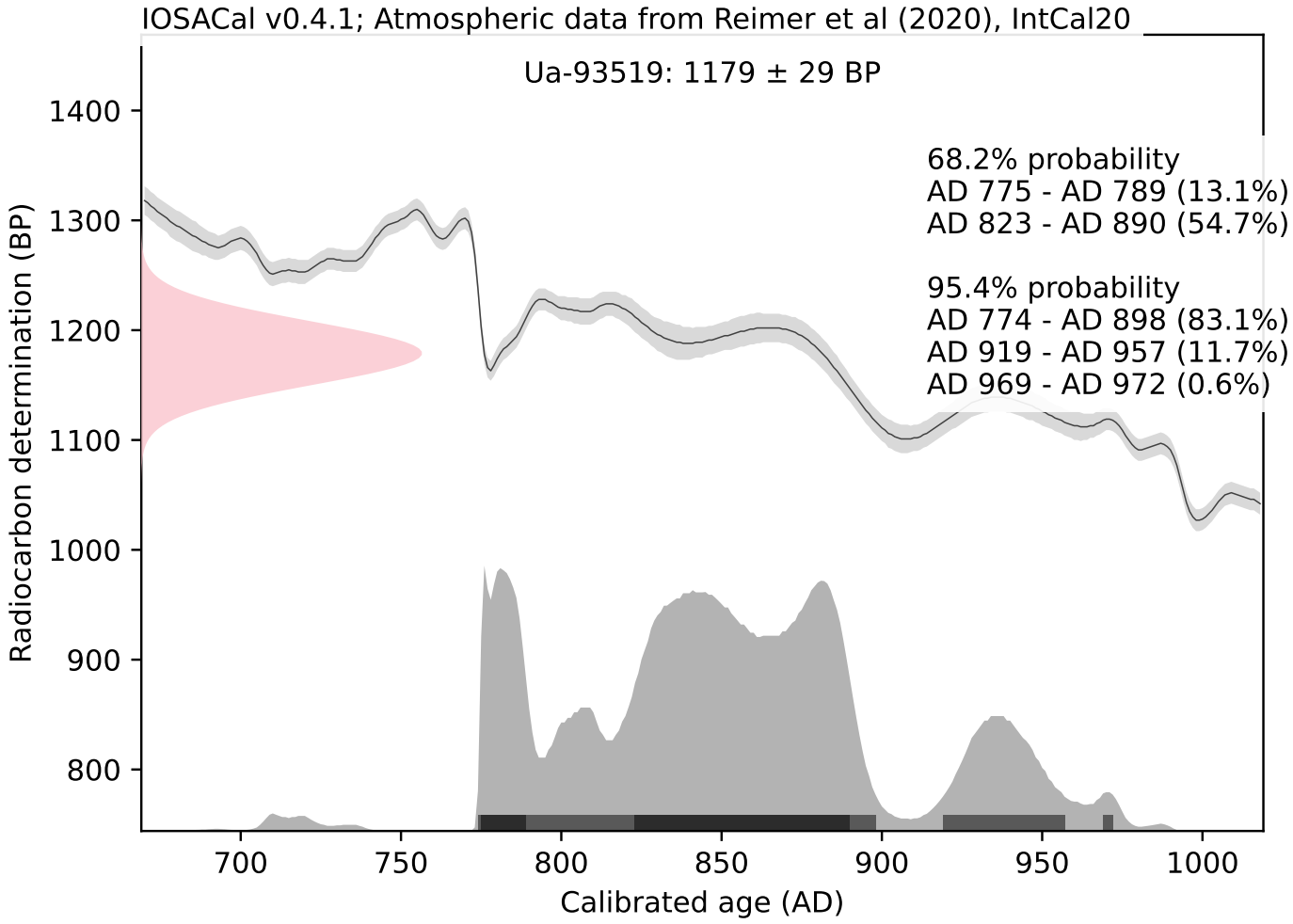
IOSACal v0.4.1; Atmospheric data from Reimer et al (2020), IntCal20
Ua-93519: 1179 ± 29 BP
68.2% probability
AD 775 - AD 789 (13.1%)
AD 823 - AD 890 (54.7%)
95.4% probability
AD 774 - AD 898 (83.1%)
AD 919 - AD 957 (11.7%)
AD 969 - AD 972 (0.6%)
Radiocarbon determination (BP)
Calibrated age (AD)

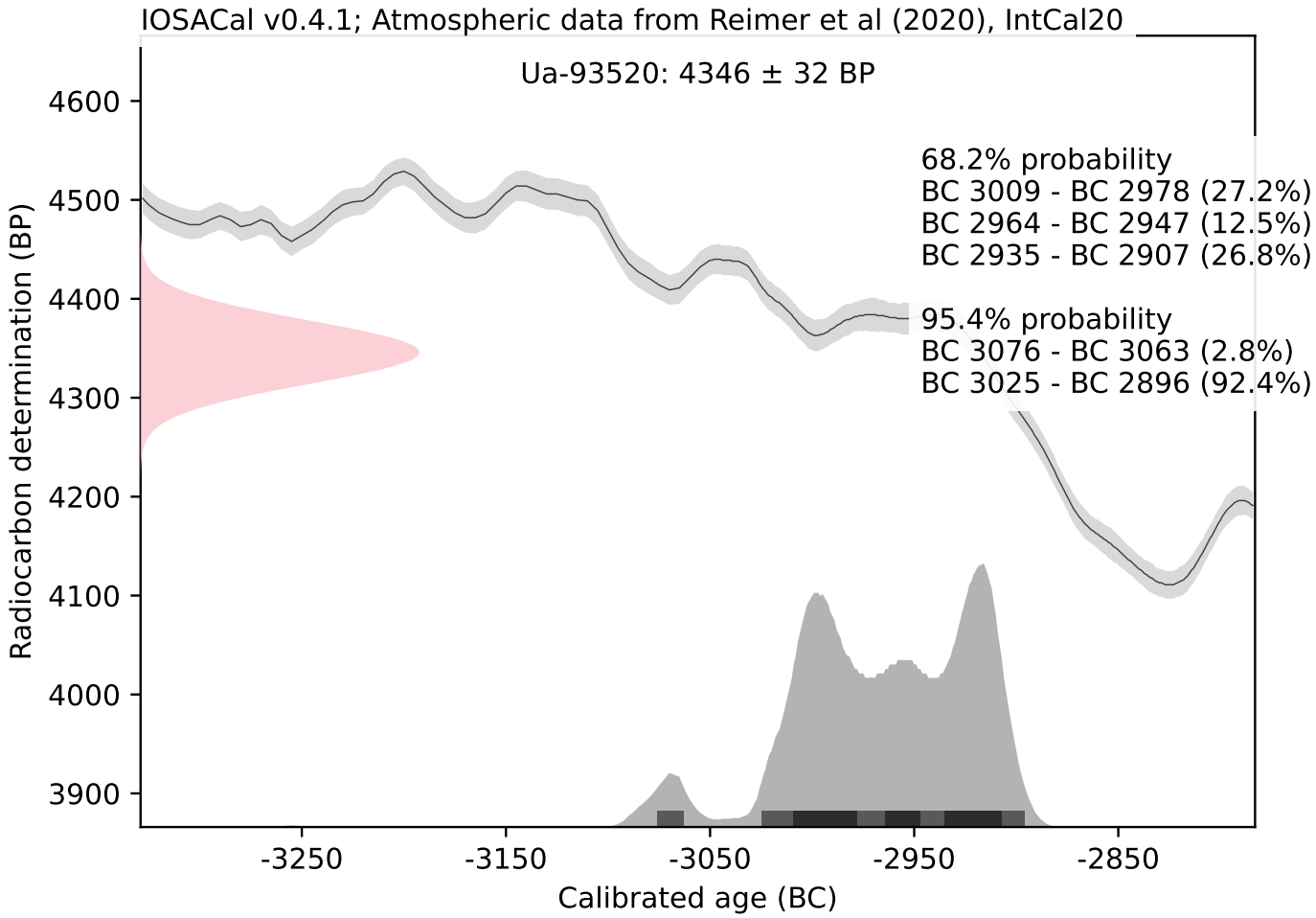
IOSACal v0.4.1; Atmospheric data from Reimer et al (2020), IntCal20
Ua-93520: 4346 ± 32 BP
68.2% probability
BC 3009 - BC 2978 (27.2%)
BC 2964 - BC 2947 (12.5%)
BC 2935 - BC 2907 (26.8%)
95.4% probability
BC 3076 - BC 3063 (2.8%)
BC 3025 - BC 2896 (92.4%)
Radiocarbon determination (BP)
4600
4500
4400
4300
4200
4100
4000
3900
-3250
-3150
-3050
-2950
-2850
Calibrated age (BC)

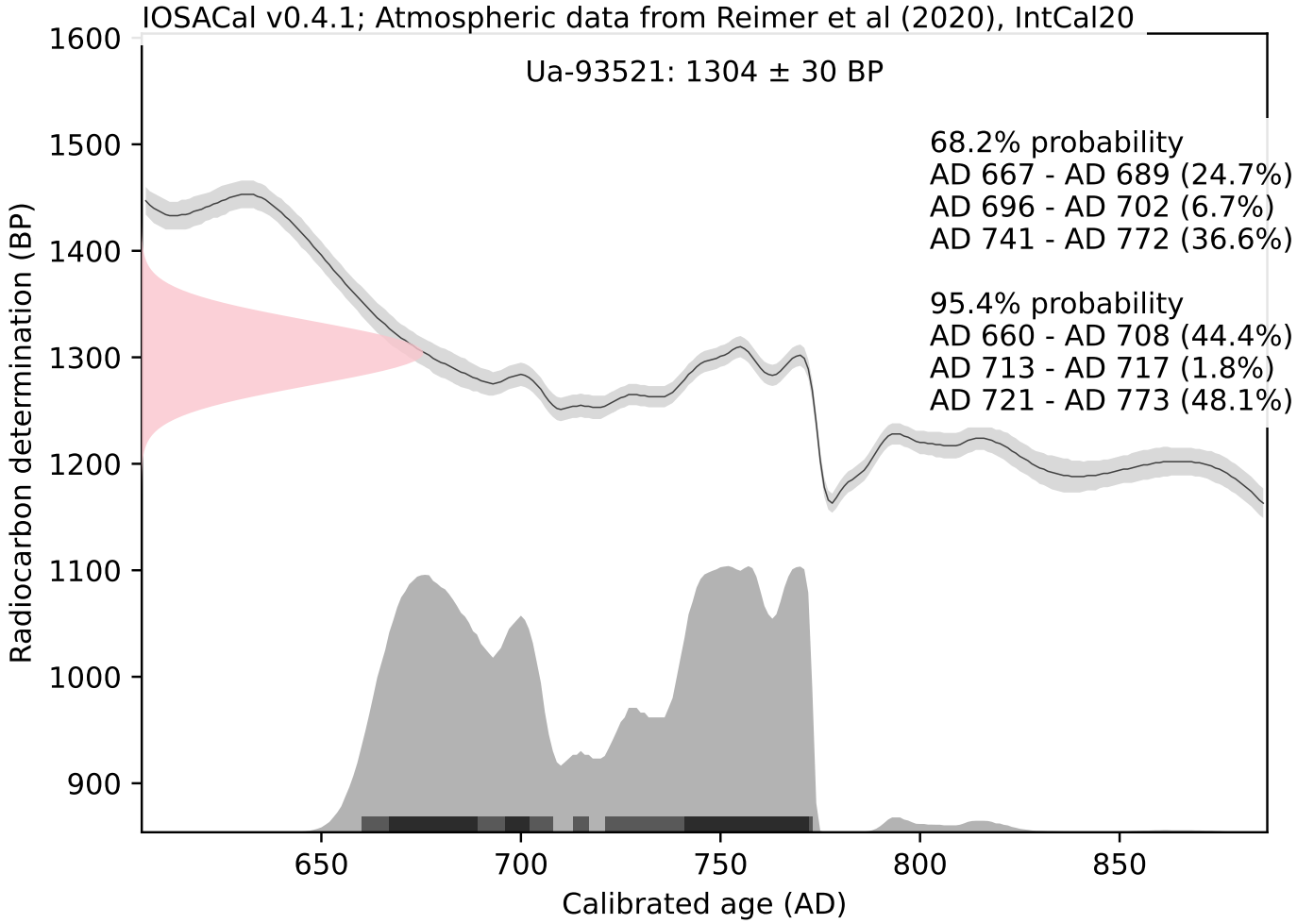
IOSACal v0.4.1; Atmospheric data from Reimer et al (2020), IntCal20
Ua-93521: 1304 ± 30 BP
68.2% probability
AD 667 - AD 689 (24.7%)
AD 696 - AD 702 (6.7%)
AD 741 - AD 772 (36.6%)
95.4% probability
AD 660 - AD 708 (44.4%)
AD 713 - AD 717 (1.8%)
AD 721 - AD 773 (48.1%)
Radiocarbon determination (BP)
1600
1500
1400
1300
1200
1100
1000
900
650
700
750
800
850
Calibrated age (AD)

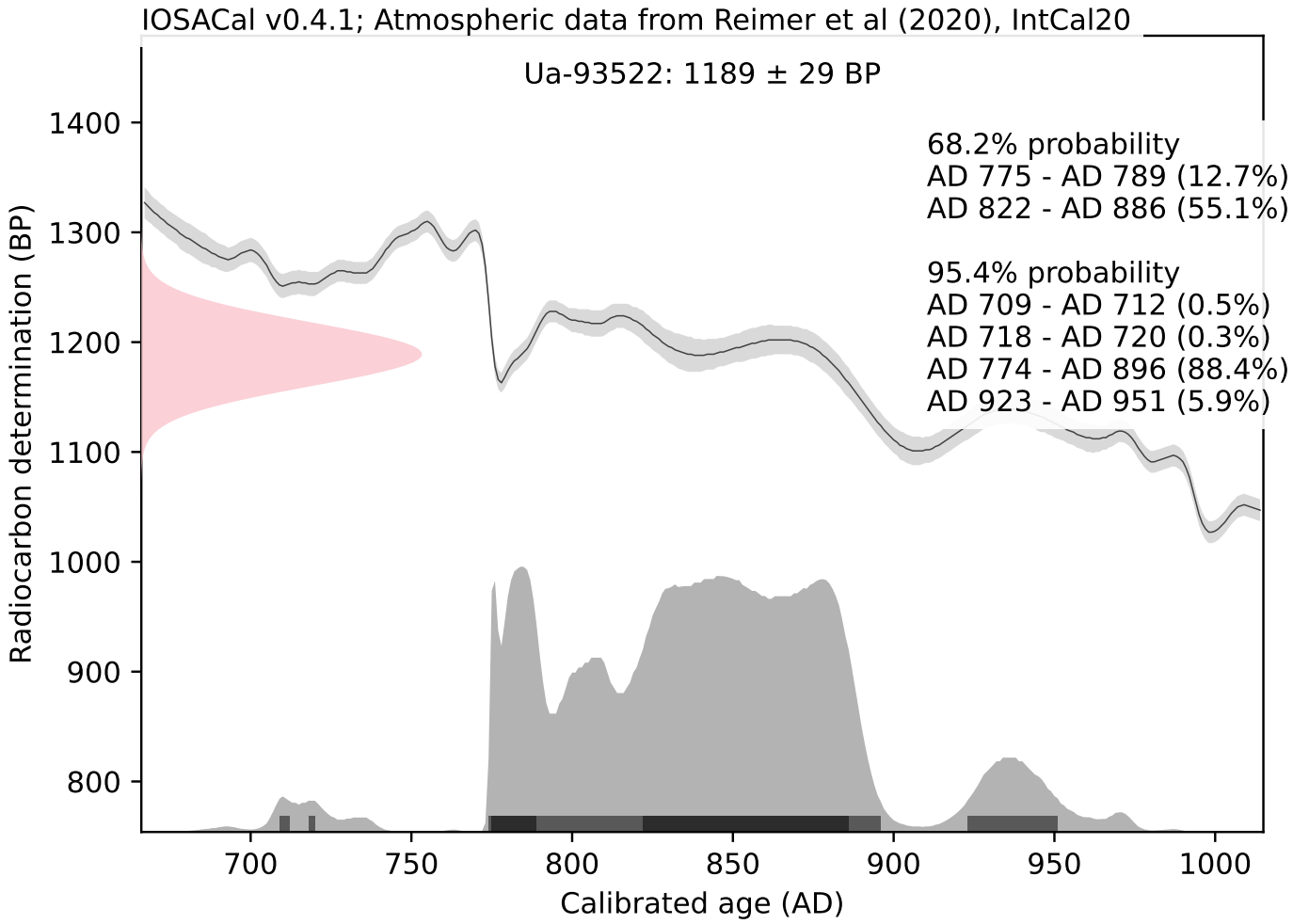
IOSACal v0.4.1; Atmospheric data from Reimer et al (2020), IntCal20
Ua-93522: 1189 ± 29 BP
68.2% probability
AD 775 - AD 789 (12.7%)
AD 822 - AD 886 (55.1%)
95.4% probability
AD 709 - AD 712 (0.5%)
AD 718 - AD 720 (0.3%)
AD 774 - AD 896 (88.4%)
AD 923 - AD 951 (5.9%)
Radiocarbon determination (BP)
1400
1300
1200
1100
1000
900
800
700
750
800
850
900
950
1000
Calibrated age (AD)

Determinatie van de crematieresten te Oedelem

A. Pijpelink

1. Inleiding

Tijdens het veldonderzoek in Oedelem is één spoor met verbrande botresten aangetroffen. Alle botresten zijn onderzocht op de aard van het materiaal (menselijk of dierlijk), het grafritueel, de leeftijd bij overlijden, het geslacht, de lichaamslengte en ziekteverschijnselen. De onderzoeksresultaten van dit onderzoek worden in dit rapport beschreven.

Onderzoek

In totaal werd één spoor met verbrande botresten aangetroffen. Het gewicht aan verbrand botmateriaal is zeer gering te noemen, er is slechts 4 gram aan botmateriaal aangetroffen, waarvan 0,5 gram kleiner was dan 1 cm. Aan de hand van de vorm en de textuur van de fragmenten lijkt het materiaal dierlijk te zijn. De aangetroffen botresten waren middelmatig tot zeer goed verbrand bij een temperatuur van 450-800+^{o}C. Tabel 1 geeft een overzicht van de onderzoeksresultaten van het spoor.

Individu	WP	Spoor	Gewicht (gram)	Verbrandingsgraad	Afmeting grootste fragment (cm)	Aard botmateriaal
1	18	317	4	3-5	1,6	Dierlijk

Tabel 1. Onderzoeksresultaten van spoor 317.

Conclusie

Gedurende het veldonderzoek te Oedelem werd één spoor met verbrande botresten aangetroffen. Het materiaal was echter dermate weinig en sterk gefragmenteerd dat het materiaal beperkt determineerbaar was. Aan de hand van de vorm en de textuur van het bot zijn de resten vermoedelijk dierlijk van aard.

6.11. Dagrapporten

13 oktober 2025

Aanwezig: Bert Acke (assistent archeoloog), Maarten Bracke (erkend archeoloog), Paulien Fonteyn (erkend archeoloog), Annika Devroe (archeologe), Steven Antheunis (grondwerken), Luna De Vliegher (stagiair) en Sarah Willekens (stagiair)

Werkzaamheden: metaaldetectie teelaarde, aanleg WP1, registreren grondsporen in het vlak (foto's, opmetingen), metaaldetectie archeologisch vlak en sporen, couperen grondsporen en registreren coupes (foto's, opmetingen, tekeningen), uithalen tweede helft, inzamelen vondsten en stalen

Aantal aangetroffen sporen: S1

Voornaamste sporen:

- Greppel S1

14 oktober 2025

Aanwezig: Bert Acke (assistent archeoloog), Maarten Bracke (erkend archeoloog), Paulien Fonteyn (erkend archeoloog), Annika Devroe (archeologe), Steven Antheunis (grondwerken), Luna De Vliegher (stagiair) en Sarah Willekens (stagiair)

Werkzaamheden: metaaldetectie teelaarde, aanleg WP2 en WP3, registreren grondsporen in het vlak (foto's, opmetingen), metaaldetectie archeologisch vlak en sporen, couperen grondsporen en registreren coupes (foto's, opmetingen, tekeningen), uithalen tweede helft, inzamelen vondsten en stalen

Aantal aangetroffen sporen: S2 tem 7 en S8 tem S26

Voornaamste sporen:

- Kuil S26, paalsporen S2 tem S7

15 oktober 2025

Aanwezig: Bert Acke (assistent archeoloog), Maarten Bracke (erkend archeoloog), Paulien Fonteyn (erkend archeoloog), Annika Devroe (archeologe), Steven Antheunis (grondwerken), Luna De Vliegher (stagiair) en Sarah Willekens (stagiair)

Werkzaamheden: metaaldetectie teelaarde, aanleg WP4, registreren grondsporen in het vlak (foto's, opmetingen), metaaldetectie archeologisch vlak en sporen, couperen grondsporen en registreren coupes (foto's, opmetingen, tekeningen), uithalen tweede helft, inzamelen vondsten en stalen

Aantal aangetroffen sporen: S27 tem S38

Voornaamste sporen: paalsporen S27, 28, 29, 33, 35, 36, 37

16 oktober 2025

Aanwezig: Bert Acke (assistent archeoloog), Maarten Bracke (erkend archeoloog), Paulien Fonteyn (erkend archeoloog), Annika Devroe (archeologe), Steven Antheunis (grondwerken), Luna De Vliegher (stagiair) en Sarah Willekens (stagiair)

Werkzaamheden: metaaldetectie teelaarde, aanleg WP5, registreren grondsporen in het vlak (foto's, opmetingen), metaaldetectie archeologisch vlak en sporen, couperen grondsporen en registreren coupes (foto's, opmetingen, tekeningen), uithalen tweede helft, inzamelen vondsten en stalen

Aantal aangetroffen sporen: S39 tem S69

Voornaamste sporen: verschillende spiekers

17 oktober 2025

Aanwezig: Bert Acke (assistent archeoloog), Maarten Bracke (erkend archeoloog), Paulien Fonteyn (erkend archeoloog), Annika Devroe (archeologe), Steven Antheunis (grondwerken), Luna De Vliegher (stagiair) en Sarah Willekens (stagiair)

Werkzaamheden: metaaldetectie teelaarde, aanleg WP6 en 7, registreren grondsporen in het vlak (foto's, opmetingen), metaaldetectie archeologisch vlak en sporen, couperen grondsporen en registreren coupes (foto's, opmetingen, tekeningen), uithalen tweede helft, inzamelen vondsten en stalen

Aantal aangetroffen sporen: S70 tem 79 en S80 tem 85

Voornaamste sporen: spieker

20 oktober 2025

Aanwezig: Bert Acke (assistent archeoloog), Maarten Bracke (erkend archeoloog), Paulien Fonteyn (erkend archeoloog), Annika Devroe (archeologe), Steven Antheunis (grondwerken), Luna De Vliegher (stagiair) en Sarah Willekens (stagiair)

Werkzaamheden: coupeerwerk

Aantal aangetroffen sporen: /

Voornaamste sporen: /

21 oktober 2025

Aanwezig: Bert Acke (assistent archeoloog), Maarten Bracke (erkend archeoloog), Paulien Fonteyn (erkend archeoloog), Annika Devroe (archeologe), Steven Antheunis (grondwerken), Luna De Vliegher (stagiair) en Sarah Willekens (stagiair)

Werkzaamheden: coupeerwerk

Aantal aangetroffen sporen: /

Voornaamste sporen: /

22 oktober 2025

Aanwezig: Bert Acke (assistent archeoloog), Maarten Bracke (erkend archeoloog), Paulien Fonteyn (erkend archeoloog), Annika Devroe (archeologe), Steven Antheunis (grondwerken), Luna De Vliegher (stagiair) en Sarah Willekens (stagiair)

Werkzaamheden: coupeerwerk

Aantal aangetroffen sporen: /

Voornaamste sporen: /

23 oktober 2025

Aanwezig: Bert Acke (assistent archeoloog), Maarten Bracke (erkend archeoloog), Paulien Fonteyn (erkend archeoloog), Annika Devroe (archeologe), Steven Antheunis (grondwerken), Luna De Vliegher (stagiair) en Sarah Willekens (stagiair)

Werkzaamheden: coupeerwerk

Aantal aangetroffen sporen: /

Voornaamste sporen: /

24 oktober 2025

Aanwezig: Bert Acke (assistent archeoloog), Maarten Bracke (erkend archeoloog), Paulien Fonteyn (erkend archeoloog), Annika Devroe (archeologe), Steven Antheunis (grondwerken), Luna De Vliegher (stagiair) en Sarah Willekens (stagiair)

Werkzaamheden: metaaldetectie teelaarde, aanleg WP8, registreren grondsporen in het vlak (foto's, opmetingen), metaaldetectie archeologisch vlak en sporen, couperen grondsporen en registreren coupes (foto's, opmetingen, tekeningen), uithalen tweede helft, inzamelen vondsten en stalen

Aantal aangetroffen sporen: S86 tem 103

Voornaamste sporen: waterput S103, spiekers en gebouw?

27 oktober 2025

Aanwezig: Bert Acke (assistent archeoloog), Maarten Bracke (erkend archeoloog), Paulien Fonteyn (erkend archeoloog), Annika Devroe (archeologe), Steven Antheunis (grondwerken), Aaron Schaut (stagiair)

Werkzaamheden: metaaldetectie teelaarde, aanleg WP8, registreren grondsporen in het vlak (foto's, opmetingen), metaaldetectie archeologisch vlak en sporen, couperen grondsporen en registreren coupes (foto's, opmetingen, tekeningen), uithalen tweede helft, inzamelen vondsten en stalen

Aantal aangetroffen sporen: S86 tem 103

Voornaamste sporen: waterput S103, spiekers en gebouw?

28 oktober 2025

Aanwezig: Bert Acke (assistent archeoloog), Maarten Bracke (erkend archeoloog), Paulien Fonteyn (erkend archeoloog), Annika Devroe (archeologe), Steven Antheunis (grondwerken), Aaron Schaut (stagiair)

Werkzaamheden: metaaldetectie teelaarde, aanleg WP8, registreren grondsporen in het vlak (foto's, opmetingen), metaaldetectie archeologisch vlak en sporen, couperen grondsporen en registreren coupes (foto's, opmetingen, tekeningen), uithalen tweede helft, inzamelen vondsten en stalen

Aantal aangetroffen sporen: S86 tem 103

Voornaamste sporen: waterput S103, spiekers en gebouw?

29 oktober 2025

Aanwezig: Bert Acke (assistent archeoloog), Maarten Bracke (erkend archeoloog), Paulien Fonteyn (erkend archeoloog), Annika Devroe (archeologe), Gwendy Wyns (archeologe), Steven Antheunis (grondwerken), Aaron Schaut (stagiair)

Werkzaamheden: metaaldetectie teelaarde, aanleg WP8, registreren grondsporen in het vlak (foto's, opmetingen), metaaldetectie archeologisch vlak en sporen, couperen grondsporen en registreren coupes (foto's, opmetingen, tekeningen), uithalen tweede helft, inzamelen vondsten en stalen

Aantal aangetroffen sporen: S86 tem 103

Voornaamste sporen: waterput S103, spiekers en gebouw?

30 oktober 2025

Aanwezig: Bert Acke (assistent archeoloog), Maarten Bracke (erkend archeoloog), Paulien Fonteyn (erkend archeoloog), Annika Devroe (archeologe), Gwendy Wyns (archeologe), Steven Antheunis (grondwerken), Aaron Schaut (stagiair)

Werkzaamheden: metaaldetectie teelaarde, aanleg WP9 en 10, registreren grondsporen in het vlak (foto's, opmetingen), metaaldetectie archeologisch vlak en sporen, couperen grondsporen en registreren coupes (foto's, opmetingen, tekeningen), uithalen tweede helft, inzamelen vondsten en stalen

Aantal aangetroffen sporen: S104 tem 129 en S130 tem S154

Voornaamste sporen: verschillende spiekers

31 oktober 2025

Aanwezig: Bert Acke (assistent archeoloog), Maarten Bracke (erkend archeoloog), Paulien Fonteyn (erkend archeoloog), Annika Devroe (archeologe), Gwendy Wyns (archeologe), Steven Antheunis (grondwerken), Aaron Schaut (stagiair)

Werkzaamheden: metaaldetectie teelaarde, aanleg WP9 en 10, registreren grondsporen in het vlak (foto's, opmetingen), metaaldetectie archeologisch vlak en sporen, couperen grondsporen en registreren coupes (foto's, opmetingen, tekeningen), uithalen tweede helft, inzamelen vondsten en stalen

Aantal aangetroffen sporen: S104 tem 129 en S130 tem S154

Voornaamste sporen: verschillende spiekers

3 november 2025

Aanwezig: Bert Acke (assistent archeoloog), Maarten Bracke (erkend archeoloog), Paulien Fonteyn (erkend archeoloog), Annika Devroe (archeologe), Gwendy Wyns (archeologe), Steven Antheunis (grondwerken), Aaron Schaut (stagiair)

Werkzaamheden: metaaldetectie teelaarde, aanleg WP9 en 10, registreren grondsporen in het vlak (foto's, opmetingen), metaaldetectie archeologisch vlak en sporen, couperen grondsporen en registreren coupes (foto's, opmetingen, tekeningen), uithalen tweede helft, inzamelen vondsten en stalen

Aantal aangetroffen sporen: S104 tem 129 en S130 tem S154

Voornaamste sporen: verschillende spiekers

4 november 2025

Aanwezig: Bert Acke (assistent archeoloog), Maarten Bracke (erkend archeoloog), Paulien Fonteyn (erkend archeoloog), Annika Devroe (archeologe), Gwendy Wyns (archeologe), Steven Antheunis (grondwerken), Aaron Schaut (stagiair)

Werkzaamheden: metaaldetectie teelaarde, aanleg WP11 en 12, registreren grondsporen in het vlak (foto's, opmetingen), metaaldetectie archeologisch vlak en sporen, couperen grondsporen en registreren coupes (foto's, opmetingen, tekeningen), uithalen tweede helft, inzamelen vondsten en stalen

Aantal aangetroffen sporen: S155 tem 180

Voornaamste sporen: verschillende spiekers

5 november 2025

Aanwezig: Bert Acke (assistent archeoloog), Maarten Bracke (erkend archeoloog), Paulien Fonteyn (erkend archeoloog), Annika Devroe (archeologe), Gwendy Wyns (archeologe), Steven Antheunis (grondwerken), Aaron Schaut (stagiair)

Werkzaamheden: metaaldetectie teelaarde, aanleg WP13 en 14, registreren grondsporen in het vlak (foto's, opmetingen), metaaldetectie archeologisch vlak en sporen, couperen grondsporen en registreren coupes (foto's, opmetingen, tekeningen), uithalen tweede helft, inzamelen vondsten en stalen

Aantal aangetroffen sporen: S181 tem 193

Voornaamste sporen: kuilen S185 en S188

6 november 2025

Aanwezig: Bert Acke (assistent archeoloog), Maarten Bracke (erkend archeoloog), Paulien Fonteyn (erkend archeoloog), Annika Devroe (archeologe), Gwendy Wyns (archeologe), Steven Antheunis (grondwerken), Aaron Schaut (stagiair)

Werkzaamheden: metaaldetectie teelaarde, aanleg WP14, registreren grondsporen in het vlak (foto's, opmetingen), metaaldetectie archeologisch vlak en sporen, couperen grondsporen en registreren coupes (foto's, opmetingen, tekeningen), uithalen tweede helft, inzamelen vondsten en stalen

Aantal aangetroffen sporen: S194 tem 204

Voornaamste sporen: greppels

7 november 2025

Aanwezig: Bert Acke (assistent archeoloog), Maarten Bracke (erkend archeoloog), Paulien Fonteyn (erkend archeoloog), Annika Devroe (archeologe), Gwendy Wyns (archeologe), Steven Antheunis (grondwerken), Aaron Schaut (stagiair)

Werkzaamheden: metaaldetectie teelaarde, aanleg WP14, registreren grondsporen in het vlak (foto's, opmetingen), metaaldetectie archeologisch vlak en sporen, couperen grondsporen en registreren coupes (foto's, opmetingen, tekeningen), uithalen tweede helft, inzamelen vondsten en stalen

Aantal aangetroffen sporen: S194 tem 204

Voornaamste sporen: greppels

12 november 2025

Aanwezig: Bert Acke (assistent archeoloog), Maarten Bracke (erkend archeoloog), Paulien Fonteyn (erkend archeoloog), Annika Devroe (archeologe), Gwendy Wyns (archeologe), Steven Antheunis (grondwerken), Aaron Schaut (stagiair)

Werkzaamheden: metaaldetectie teelaarde, aanleg WP15, registreren grondsporen in het vlak (foto's, opmetingen), metaaldetectie archeologisch vlak en sporen, couperen grondsporen en registreren coupes (foto's, opmetingen, tekeningen), uithalen tweede helft, inzamelen vondsten en stalen

Aantal aangetroffen sporen: S205 tem 233

Voornaamste sporen: /

13 november 2025

Aanwezig: Bert Acke (assistent archeoloog), Maarten Bracke (erkend archeoloog), Paulien Fonteyn (erkend archeoloog), Annika Devroe (archeologe), Gwendy Wyns (archeologe), Steven Antheunis (grondwerken), Aaron Schaut (stagiair)

Werkzaamheden: metaaldetectie teelaarde, aanleg WP15, registreren grondsporen in het vlak (foto's, opmetingen), metaaldetectie archeologisch vlak en sporen, couperen grondsporen en registreren coupes (foto's, opmetingen, tekeningen), uithalen tweede helft, inzamelen vondsten en stalen

Aantal aangetroffen sporen: S205 tem 233

Voornaamste sporen: /

14 november 2025

Aanwezig: Bert Acke (assistent archeoloog), Maarten Bracke (erkend archeoloog), Paulien Fonteyn (erkend archeoloog), Annika Devroe (archeologe), Gwendy Wyns (archeologe), Steven Antheunis (grondwerken), Aaron Schaut (stagiair)

Werkzaamheden: metaaldetectie teelaarde, aanleg WP15, registreren grondsporen in het vlak (foto's, opmetingen), metaaldetectie archeologisch vlak en sporen, couperen grondsporen en registreren coupes (foto's, opmetingen, tekeningen), uithalen tweede helft, inzamelen vondsten en stalen

Aantal aangetroffen sporen: S205 tem 233

Voornaamste sporen: /

17 november 2025

Aanwezig: Bert Acke (assistent archeoloog), Maarten Bracke (erkend archeoloog), Paulien Fonteyn (erkend archeoloog), Annika Devroe (archeologe), Gwendy Wyns (archeologe), Steven Antheunis (grondwerken), Aaron Schaut (stagiair)

Werkzaamheden: metaaldetectie teelaarde, aanleg WP17 en 18, registreren grondsporen in het vlak (foto's, opmetingen), metaaldetectie archeologisch vlak en sporen, couperen grondsporen en registreren coupes (foto's, opmetingen, tekeningen), uithalen tweede helft, inzamelen vondsten en stalen

Aantal aangetroffen sporen: S234 tem 286 en S287 tem 338

Voornaamste sporen: 2 hoofdgebouwen en greppels, hoofdgebouw en greppels

18 november 2025

Aanwezig: Bert Acke (assistent archeoloog), Maarten Bracke (erkend archeoloog), Paulien Fonteyn (erkend archeoloog), Annika Devroe (archeologe), Gwendy Wyns (archeologe), Steven Antheunis (grondwerken), Aaron Schaut (stagiair)

Werkzaamheden: metaaldetectie teelaarde, aanleg WP19 en 20, registreren grondsporen in het vlak (foto's, opmetingen), metaaldetectie archeologisch vlak en sporen, couperen grondsporen en registreren coupes (foto's, opmetingen, tekeningen), uithalen tweede helft, inzamelen vondsten en stalen

Aantal aangetroffen sporen: S338 tem 352

Voornaamste sporen: waterput S346

19 november 2025

Aanwezig: Bert Acke (assistent archeoloog), Maarten Bracke (erkend archeoloog), Paulien Fonteyn (erkend archeoloog), Annika Devroe (archeologe), Gwendy Wyns (archeologe), Steven Antheunis (grondwerken), Aaron Schaut (stagiair)

Werkzaamheden: metaaldetectie teelaarde, aanleg WP19 en 20, registreren grondsporen in het vlak (foto's, opmetingen), metaaldetectie archeologisch vlak en sporen, couperen grondsporen en registreren coupes (foto's, opmetingen, tekeningen), uithalen tweede helft, inzamelen vondsten en stalen

Aantal aangetroffen sporen: S338 tem 352

Voornaamste sporen: waterput S346

21 januari 2026

Aanwezig: Bert Acke (assistent archeoloog), Maarten Bracke (erkend archeoloog), Paulien Fonteyn (erkend archeoloog), Annika Devroe (archeologe), Steven Antheunis (grondwerken), Luna De Vliegher (stagiair), Aaron Schaut (stagiair)

Werkzaamheden: couperen waterput S103, S264 en S346

Aantal aangetroffen sporen: /

Voornaamste sporen: /

CP1

OEDELEM SCHAAL 1:20
2025 I 93
13/10/2025

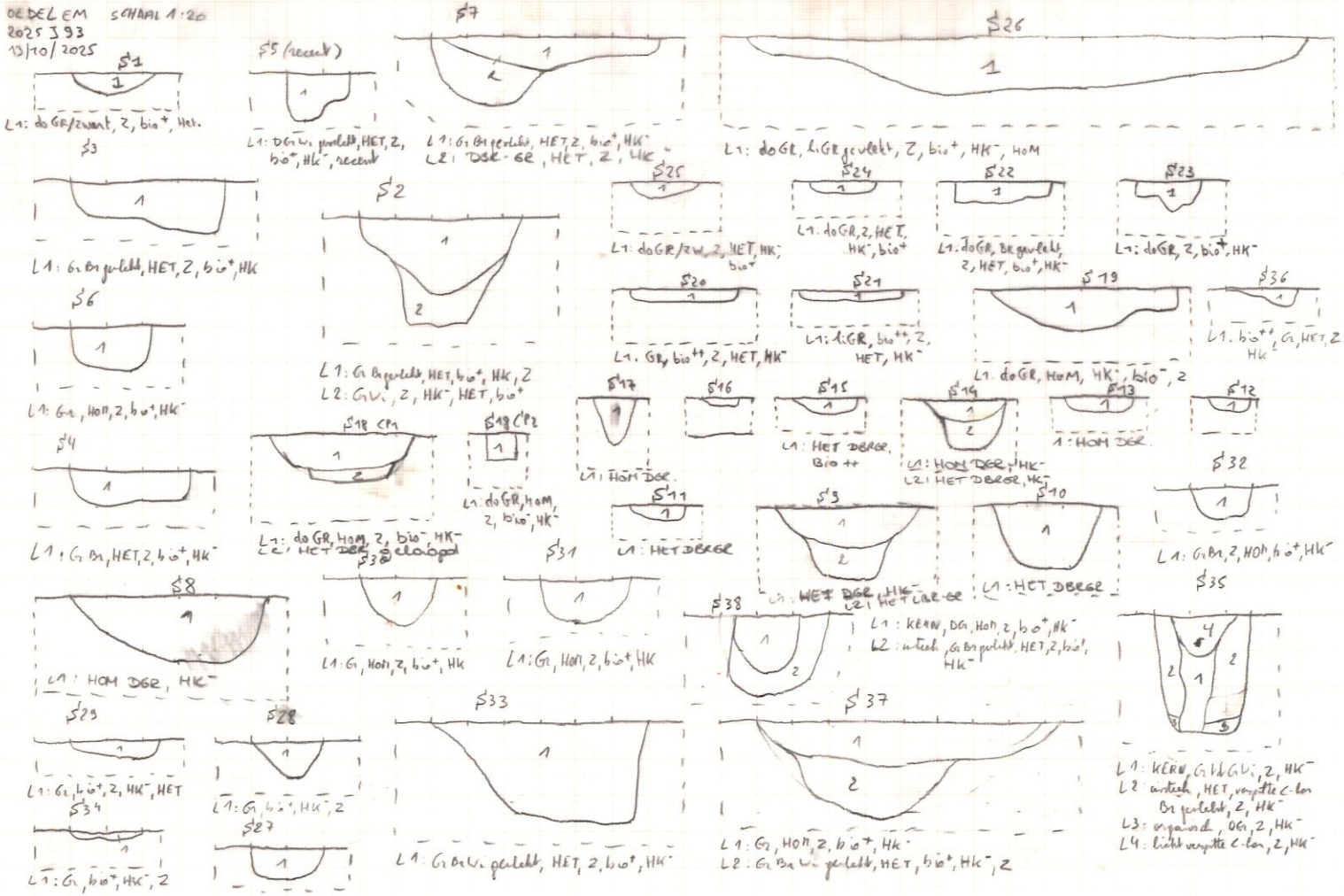

CP2

2025J93 OEDELEM CP

NAT: S81, S82

1cheal 1:20

16-10-25
17-10-25

WP 5-6-7

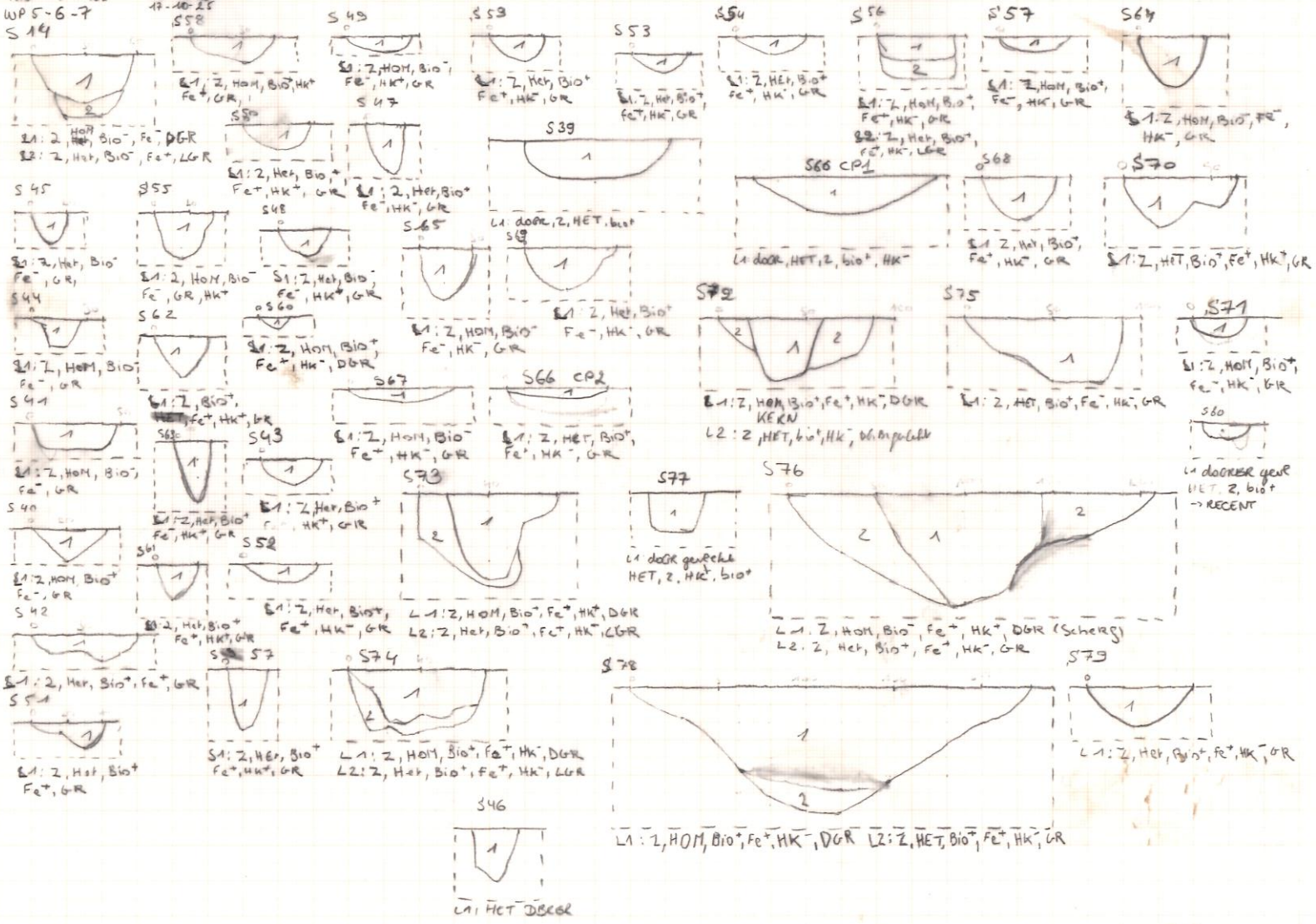

CP3

ÖEDELEM SCHAAL 1:20 2075393
WP 7-9 17-10-85
3-11-85

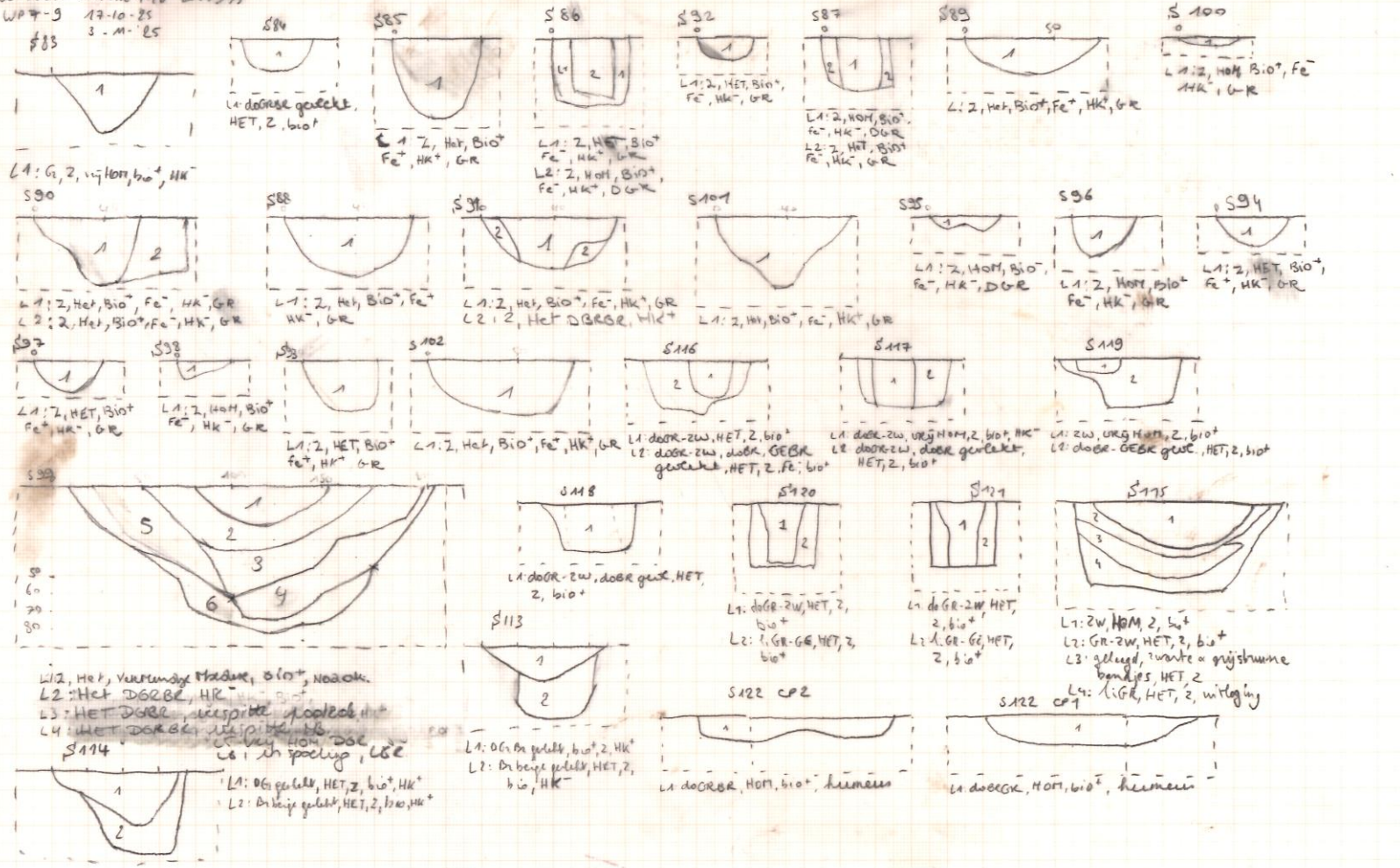

CP4

2025093 OEDELEM
WP9-10 CP'4
3-M-25 schaal 1:20

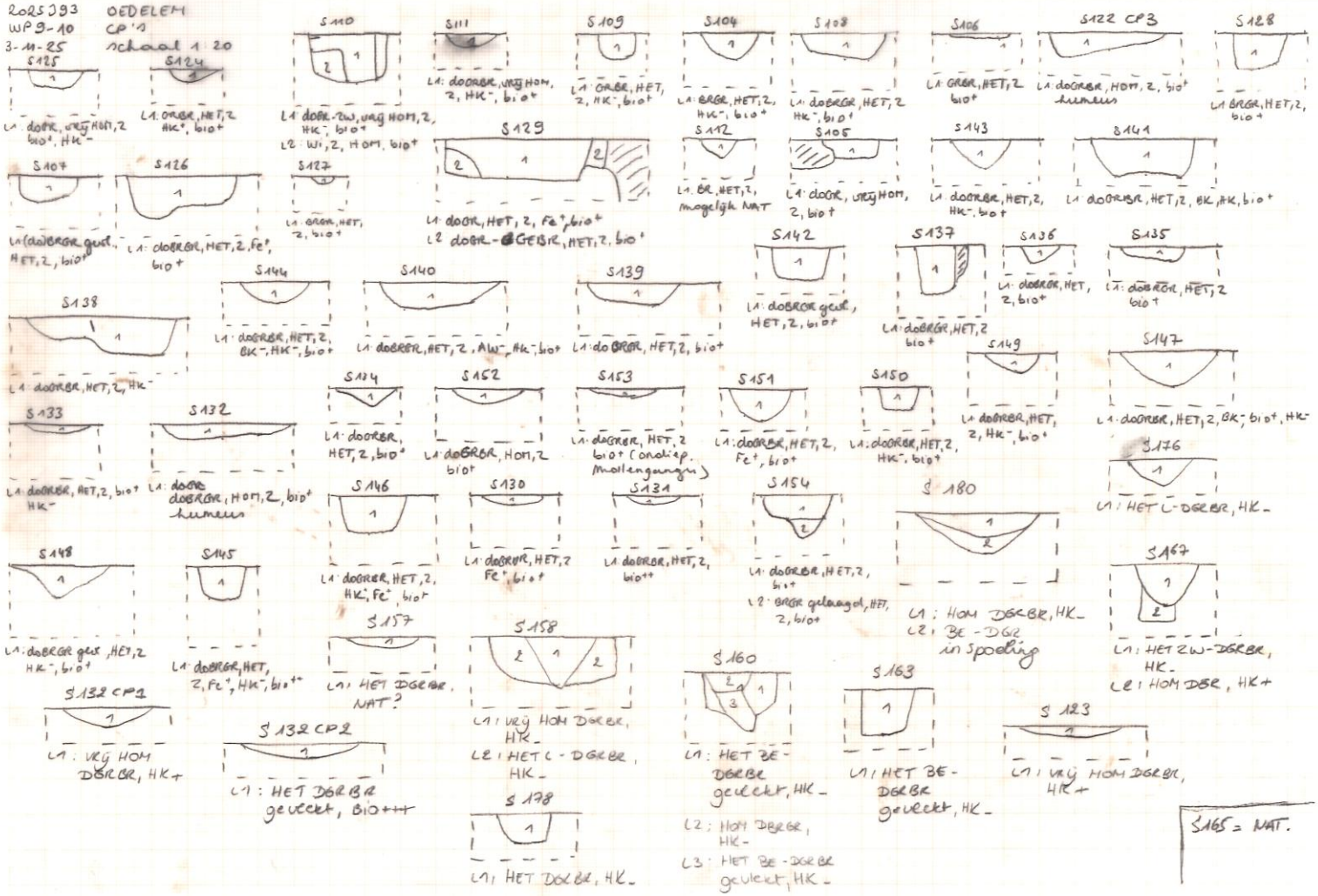

CP 5

2025 J 93 OEDELEM
SCHAAL 1:20
WP 11-13-14 04/11/2025
05/11/2025
12/11/2025

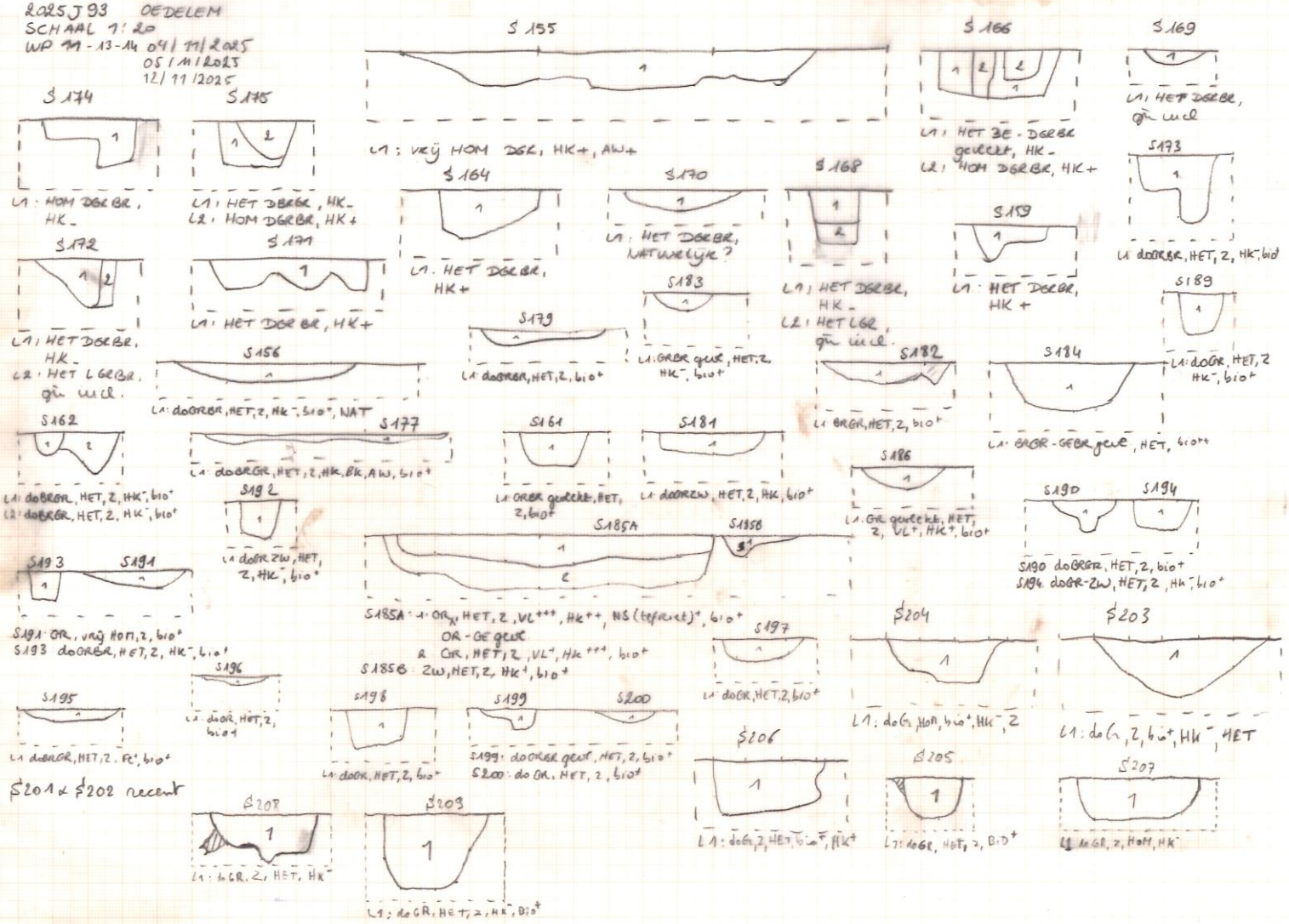

2025393
OENELEM
SCHAAL 1:20
VP15

CP6

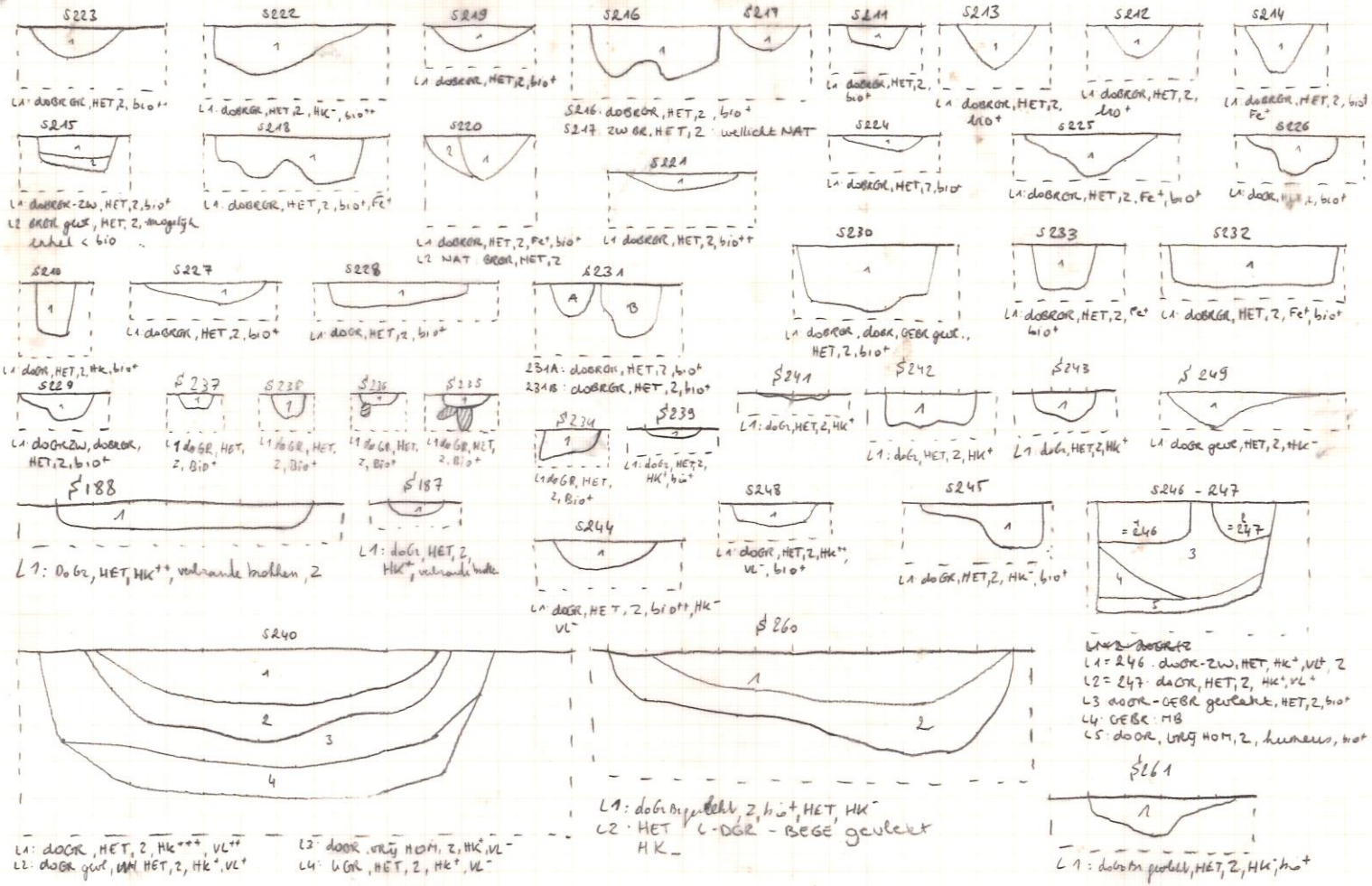

OEDELEM
SCHAAL 1:20
2025393
VP17 17-11-25

70
CP 7

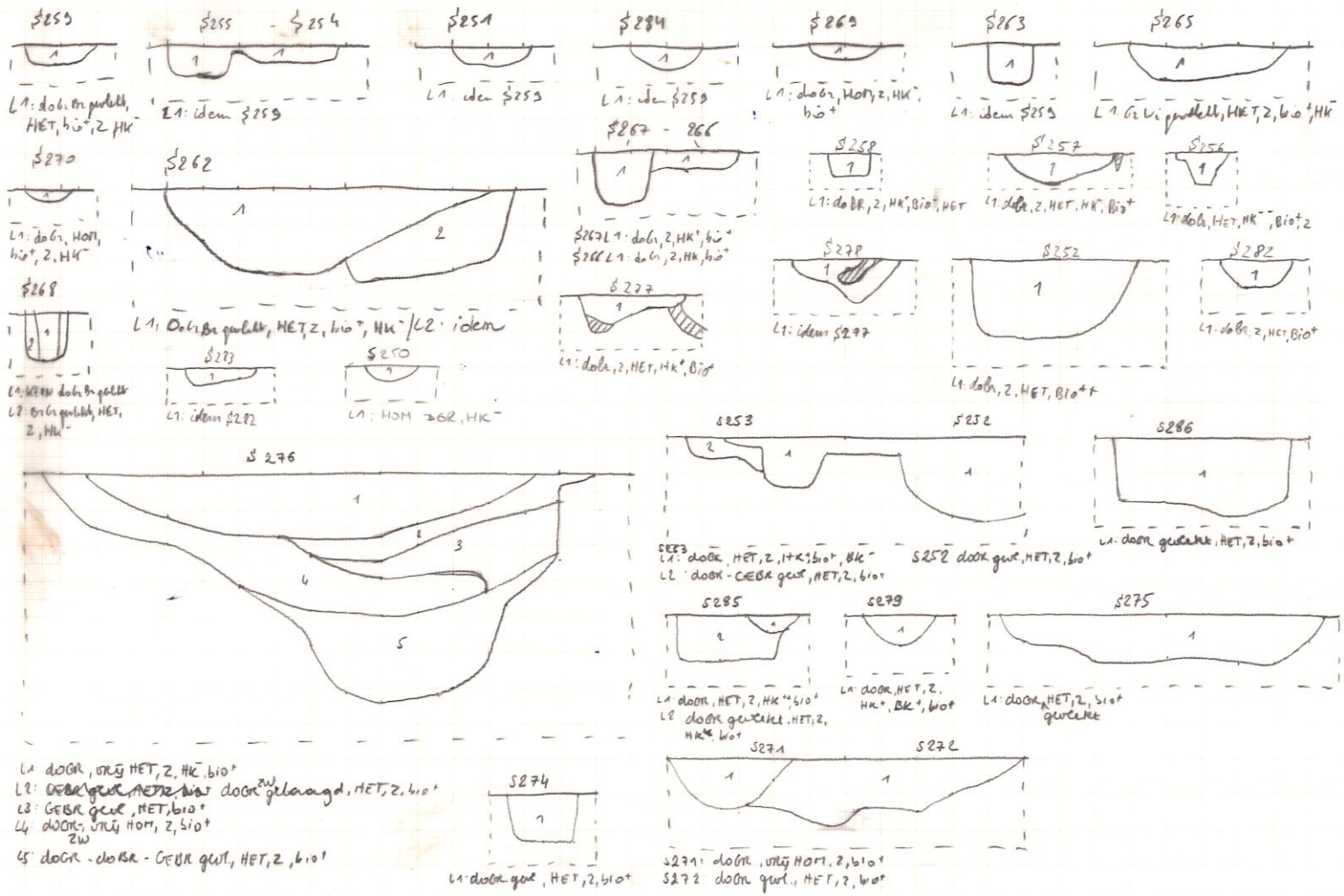

OEDELEM 17-11-25
2025J93 18-11-25
CP's WP17 - 18

CP 8

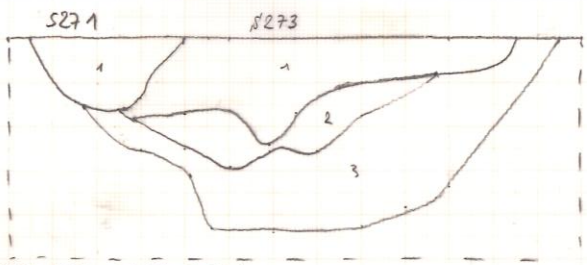

S271 dOGR, vrij HOM, Z, bio+
S273 L1: dOGR-UGR-GEBR gewekt/gelaagd, HET, Z, bio+
L2: dOGR-ZW, HOM, Z, bio+
L3: dOGR, dOGR, GEBR geur., bio+

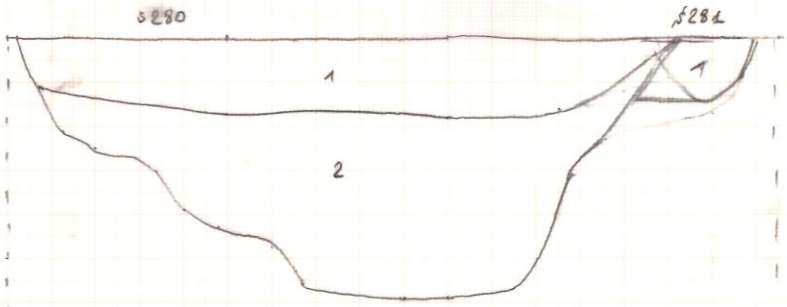

S280
L1: dOGR, HET, Z, bio+, Hk-
L2: GEGE, dOGR, Ge geur, HET, Z

S284: dOGR-ZW, HET, Z, Hk+, bio+
NST+



L1: dOGR-ZW gewekt, HET, Z, Hk+, bob+, bio++
L2: dOGR-GEBR gewekt, HET, Z, VL+, bio++

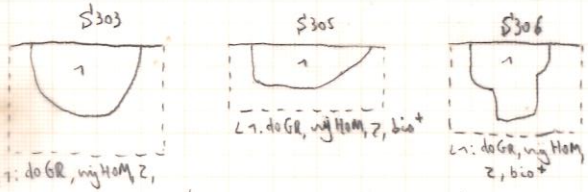

L1: dOGR, vrij HOM, Z,
L1: dOGR, vrij HOM, Z, bio+
L1: dOGR, vrij HOM, Z, bio+
L1: dOGR, Z, vrij HOM, bio+
L1: dOGR, Z, vrij HOM, bio+
L1: dOGR, Z, vrij HOM, verbrande leem+

EEN stopt?

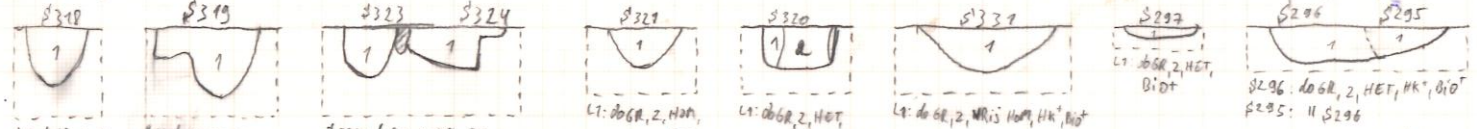

L1: dOGR, Z, HET, Hk+, bio++
L1: dOGR, Z, HET, Hk-, bio+
S323: dOGR, Z, HOM, bio
S324: dOGR, Z, HET, Hk-, bio+
L1: dOGR, Z, HOM, bio-
L1: dOGR, Z, HET, Hk+, bio-
L2: HOM-DGR, Hk-
L1: dOGR, Z, MRij HOM, Hk+, bio+
L1: dOGR, Z, HET, bio+
S296: dOGR, Z, HET, Hk+, bio-
S295: " S296

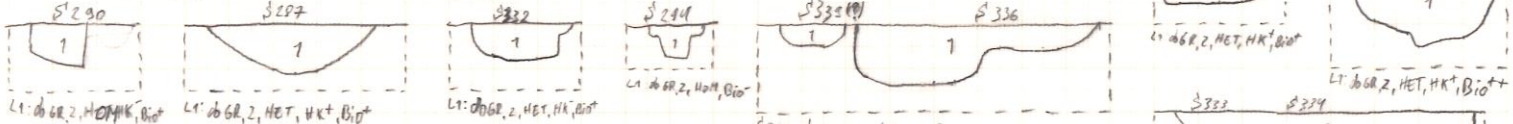

L1: dOGR, Z, HOM Hk-, bio+
L1: dOGR, Z, HET, Hk+, bio+
L1: dOGR, Z, HET, Hk-, bio+
L1: dOGR, Z, HOM, bio-
S339: dOGR, Z, vrij HOM, bio-
S336: dOGR, Z, HET, Hk-, bio+
L1: dOGR, Z, HET, Hk+, bio+
L1: dOGR, Z, HET, Hk+, bio++

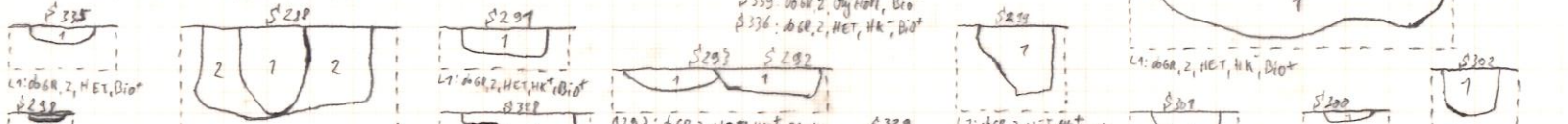

L1: dOGR, Z, HET, bio+
L1: dOGR, Z, HOM
L1: dOGR, Z, HET, Hk-, bio+
L2 dOGR, Z, HET, Hk-, bio++
L1: dOGR, Z, HET, Hk+, bio+
L1: dOGR, Z, HOM Hk+, bio+
S293: dOGR, Z, HOM Hk+, bio+
S292: " S293
L1: dOGR, Z, HET, Hk+, bio+
L1: dOGR, Z, HET, Hk-, bio+
L1: dOGR, Z, HET, Hk-, bio+
L1: dOGR, Z, HET, bio+
L2 dOGR
L1: dOGR, Z, HET, Hk-, bio+
L1: dOGR, Z, HET, bio+
L1: dOGR, Z, HET, Hk-, bio+

OEDELEM
SCHAAL 1:80
WP 18,
18-11-25

CP 37

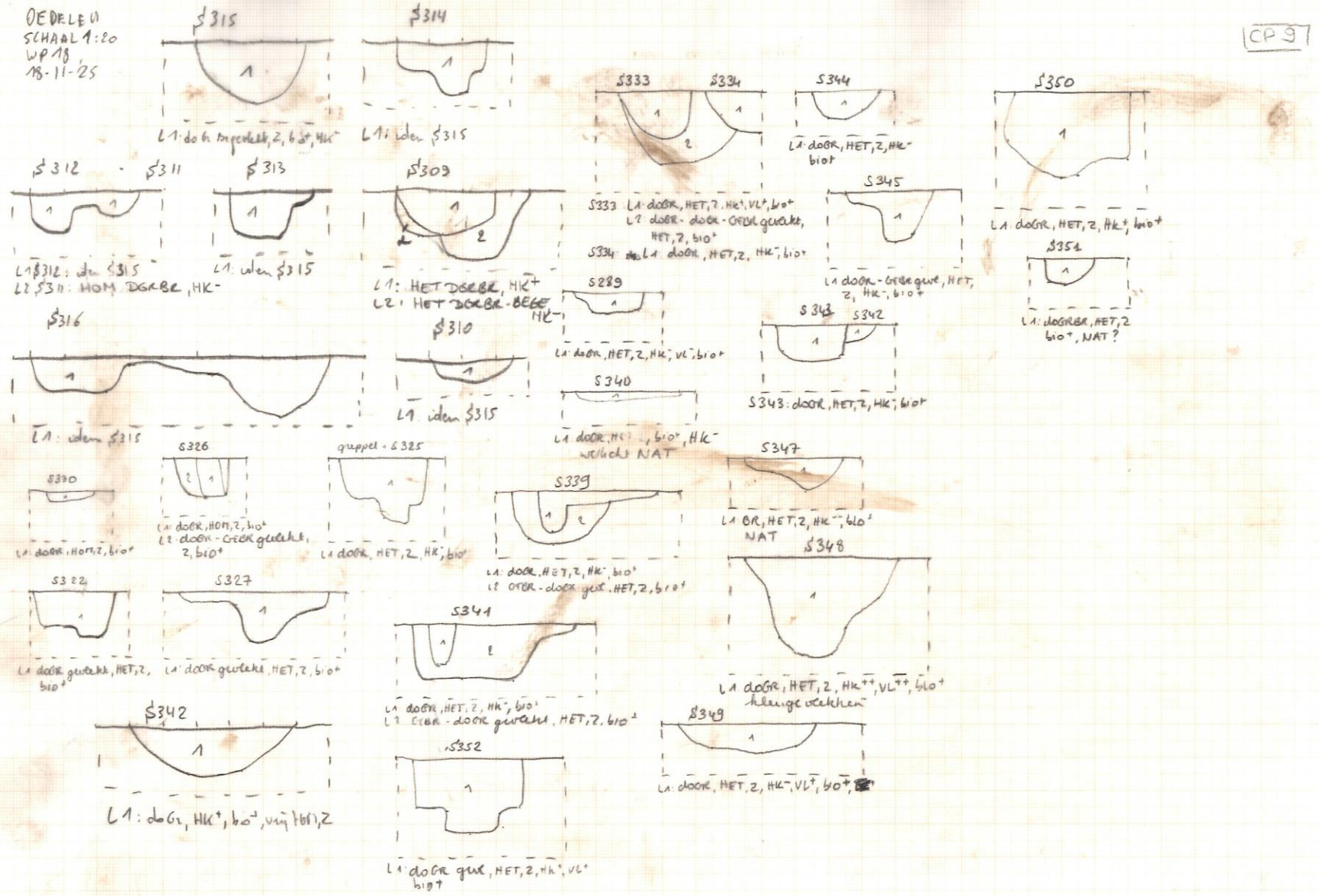

CP 10

OEDELEM 2025 J33 SCHAAL 1:20

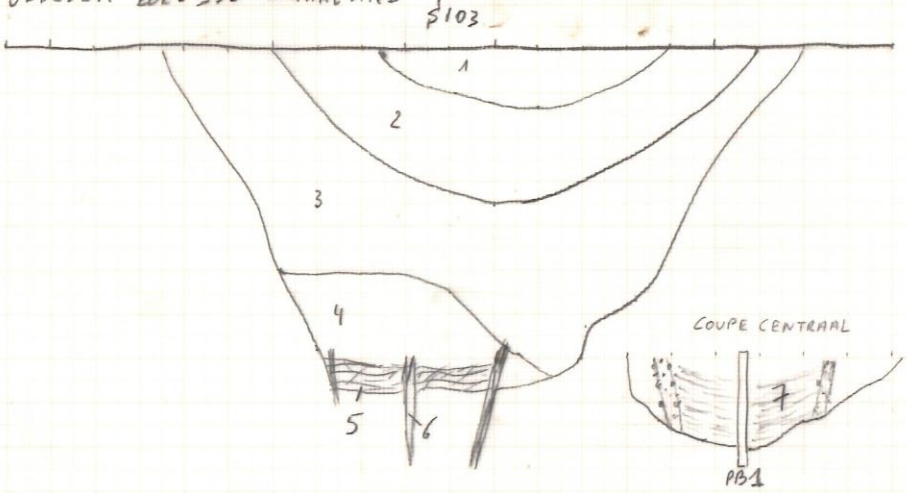

L1 : DBr, Z, HOM, HK⁻

L2 : DBr Gr, Z, HET, HK⁻

L3 : Gr(Br) Z, HET, HK⁻

L4 : zw Gr, Z, Humeus, vrij HOM

L5 : vlechtwerk 20 cm nog bewaard

L6 : houten staakjes - onregelmatig geplaatst aangepunt 40 à 50 cm lang nog bewaard

L7 : inspoelingslenzen Gr - Br - Ui gebiedsinspoe

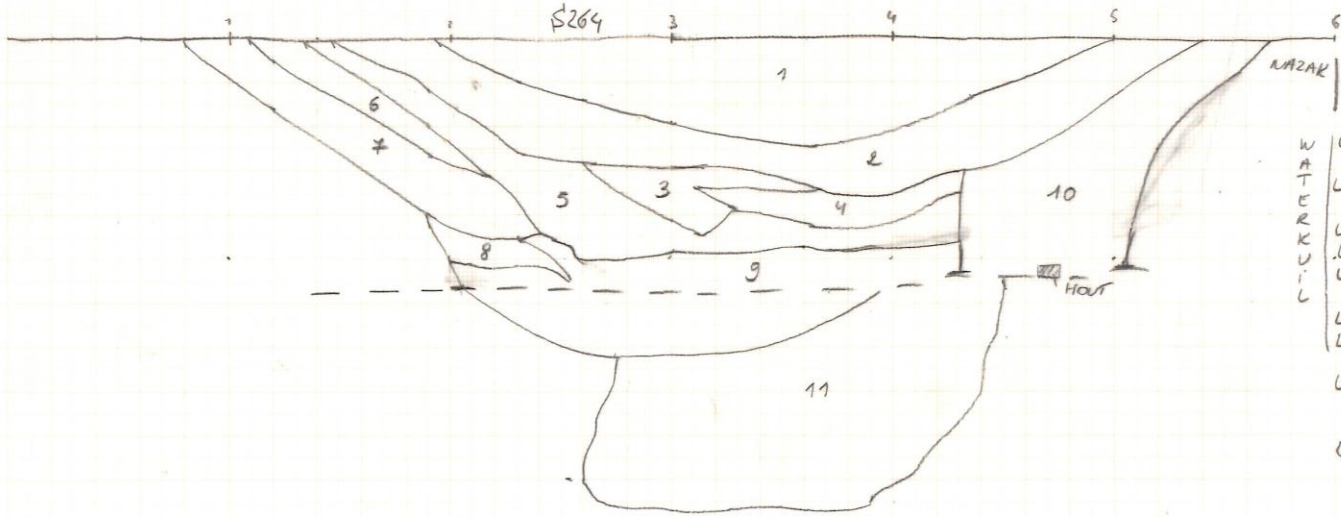

MAZAK

WATERKUIL

L1 · vrij HOM DBRGR, HK⁻

L2 : HET verspitte MBn DBRGR gevlekt, HK⁻

L3 : HET L-DBRGR gevlekt

L4 · vrij HOM ZW-DGR humeus

L5 "

L6 : idem L2

L7 : HET DBRGR gevlekt, HK-

L8 : lens MB

L9 : HET L6R-DGR gelaagd

L10 : vrij HOM DBRGR, HK⁻ bevat hout

L11 : verspreten MB, DBR gevlekt verspit hout

2025 J 93 OEDELEM

27/01/26 1/20

CP 11

S 346

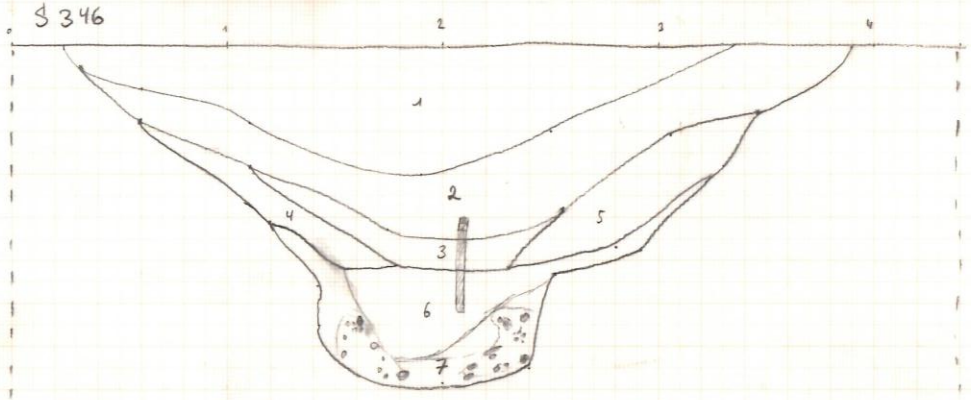

L1: dOGR, HET, Z, kout, AW, verbrand bot
L2: dOBR, HET, Z, Fe
L3: ZW, vrij HOM, Z, humeus
L4: ZW - BRGE gwelke, HET, Z
L5: ZW - BRGE gwelke, HET, Z
L6: WI - BR - OR gelaagd, HET, Z, ~~twijgen~~
L7: WI - GOR, HET, twijgen